

# BOLETIN DE ACTOS ADMINISTRATIVOS AMBIENTALES

06 al 12 de enero de 2020

## RESOLUCIONES, PERMISOS, SANCIONES, CONCESIONES, AUTOS, LICENCIAS

### AUTO DE INICIACIÓN TRÁMITE O DERECHO AMBIENTAL

Santiago de Cali, 1 de noviembre 2018

#### CONSIDERANDO

Que el señor(a) ADRIANA MANZI DÍAZ, identificada con la cédula de ciudadanía No. 35.519.591 expedida en Facatativa, obrando como Representante Legal de la sociedad SERVICENTRO RIO PANCE S.A.S. Identificada con NIT 805.021.161-8, mediante escrito No. 682572018 presentado en fecha 18/09/2018, solicita Otorgamiento de Concesión Aguas Subterráneas a la Corporación Autónoma Regional del Valle del Cauca – CVC Dirección Ambiental Regional Suroccidente, para uso doméstico y comercial, en el predio denominado SERVICENTRO RÍO PANCE, con Matrícula Inmobiliaria No. 370-175786, ubicado en la calle 25 # 127-100, vereda la Viga, corregimiento de Pance, jurisdicción de Jamundí, Departamento del Valle del Cauca.

Que con la solicitud presentó la siguiente documentación:

1. Formulario Único Nacional de Solicitud de Concesión de Aguas Subterráneas, debidamente diligenciado.
2. Certificado de Existencia y Representación legal
3. Copia de Certificado de Tradición No. 370-155786
4. Fotocopia de la Cédula de Ciudadanía del representante legal
5. R.U.T.
6. Concepto de uso del suelo
7. Estados financieros período 30 junio de 2017 a junio de 2018
8. Formato de Relación de Costos del proyecto
9. Informe prueba de descenso de niveles y aforo pozo profundo (prueba de bombeo)
10. Informe de ensayo por laboratorio acreditado IDEAM

Como la solicitud se encuentra ajustada a lo establecido en las normas vigentes que regulan la materia y siendo la Corporación competente para conocer de la presente solicitud, según la facultad otorgada por el artículo 31 numeral 9 de la Ley 99 de diciembre 22 de 1993, el Director Ambiental Territorial,

#### D I S P O N E:

PRIMERO: INICIAR el procedimiento administrativo de la solicitud presentada por el señor (a) ADRIANA MANZI DÍAZ, identificado (a) con la cédula de ciudadanía No. 35.519.591 expedida en Facatativá, obrando como Representante Legal de la SOCIEDAD SERVICENTRO RIO PANCE S.A.S. Identificada con NIT 805.021.161-8, tendiente al Otorgamiento de Concesión Aguas Subterráneas para uso doméstico y comercial, en el predio denominado SERVICENTRO RÍO PANCE, con Matrícula Inmobiliaria No. 370-175786, ubicado en la calle 25 # 127-100, vereda la Viga, corregimiento de Pance, jurisdicción de Jamundí, Departamento del Valle del Cauca.

SEGUNDO: Como tarifa por el servicio de evaluación del Derecho Ambiental la SOCIEDAD SERVICENTRO RIO PANCE S.A.S., deberá cancelar por una sola vez, a favor de la Corporación Autónoma Regional del Valle del Cauca – CVC, la suma de (\$1.060.368,00) de acuerdo con lo establecido en la Ley 633 de 2000 y en la Resolución 0100 No. 0700-0130 del 2018.

PARÁGRAFO PRIMERO: La suma anteriormente expresada deberá ser cancelada mediante factura o tabulado entregada por la Dirección Ambiental Regional Suroccidente, con sede en la ciudad de Cali. La suma anterior, deberá ser cancelada en el término de los cinco (5) días siguientes a la fecha de recibo del presente Auto.

PARÁGRAFO SEGUNDO: El trámite no se continuará hasta tanto se haya pagado la tarifa por el servicio de evaluación. Transcurrido un (1) mes de la expedición del presente auto sin que se presente el usuario a impulsar el trámite se archivara la solicitud sin perjuicio que esta se presente de nuevo.

# BOLETIN DE ACTOS ADMINISTRATIVOS AMBIENTALES

06 al 12 de enero de 2020

## RESOLUCIONES, PERMISOS, SANCIONES, CONCESIONES, AUTOS, LICENCIAS

TERCERO: Una vez se presente la factura de pago por el servicio de la evaluación, ORDENAR de oficio la práctica de una visita ocular al predio materia de la solicitud, para lo cual se COMISIONA al Grupo de recursos hídricos de la Dirección Técnica Ambiental, de la Corporación autónoma regional del Valle del Cauca, o quien haga sus veces, para que designe al Profesional Especializado o Técnico Operativo del área, para que practique la correspondiente visita.

CUARTO: ORDÉNESE la fijación de un aviso en lugar público y visible de la Alcaldía del municipio JAMUNDÍ (Valle), el cual deberá contener las partes pertinentes a la solicitud por el término de 10 días. Una vez desfijado dicho aviso, deberá glosarse al expediente con las correspondientes constancias de fijación y desfijación.

PARAGRAFO: Dentro de los cinco (5) días hábiles siguientes a la desfijación del citado aviso, deberá fijarse fecha y hora para la práctica de una visita ocular al sitio materia de la petición, en la cual deberá verificarse los hechos relacionados con la solicitud. Dentro de los cinco (5) días siguientes a la práctica de dicha diligencia, se deberá rendir el respectivo concepto técnico.

QUINTO: Por parte de la Dirección Ambiental Regional Suroccidente, publíquese un extracto de este auto con los datos pertinentes a la solicitud, en el Boletín de Actos Administrativos Ambientales de la CVC, para efectos de lo dispuesto en los Artículos 70 y 71 de la Ley 99 de 1993.

SEXTO: Por parte de la Dirección Ambiental Regional Suroccidente, comuníquese el presente auto a la señora ADRIANA MANZI DÍAZ, obrando como Representante Legal de la SOCIEDAD SERVICENTRO RIO PANCE S.A.S.

PUBLÍQUESE Y CÚPLASE

\_\_\_\_\_  
DIEGO LUIS HURTADO ANIZARES  
Director Territorial  
Dirección Ambiental Regional Suroccidente

Elaboró: Diana Tapasco – Sustanciador Dar Suroccidente  
Revisó: Profesional Especializado Abog. Ronald Cadena. –Dar Suroccidente

Expediente No. 0711-010-001-182-2018- Aguas subterráneas.

### AUTO DE INICIACIÓN TRÁMITE O DERECHO AMBIENTAL

Santiago de Cali, 26 de marzo del 2019

#### CONSIDERANDO

Que la señora INES BORRERO MEDINA, identificada con la cédula de ciudadanía No. 31.221.954 expedida en Cali (V), obrando como representante legal de la sociedad JUAN JOSE BORRERO B SUCESTORES S.A.S. identificada con NIT No. 890.312.404-0, mediante escrito No. 88592019 presentado en fecha 30/01/2019, solicita Otorgamiento de Concesión Aguas Superficiales a la Corporación Autónoma Regional del Valle del Cauca - CVC Dirección Ambiental Regional Suroccidente, para el predio denominado "FINCA QUESADAS" identificado con Matrícula inmobiliaria No. 370-157297 ubicado en el corregimiento la Viga Pance, Jurisdicción del Municipio de Jamundí, Departamento del Valle del Cauca.

Que con la solicitud presentó la siguiente documentación:

- Formulario Único Nacional de Concesión Aguas Superficiales.
- Formato de Costos del Proyecto, obra o actividad.
- Copia de cámara de Comercio
- Fotocopia de cédula de ciudadanía de la señora INES BORRERO MEDINA
- Copia del RUT

*Comprometidos con la vida*

Publicado el 13 de enero de 2020



# BOLETIN DE ACTOS ADMINISTRATIVOS AMBIENTALES

06 al 12 de enero de 2020

## RESOLUCIONES, PERMISOS, SANCIONES, CONCESIONES, AUTOS, LICENCIAS

- Certificado de Tradición con Matrícula Inmobiliaria No. 370-157297

Como la solicitud se encuentra ajustada a lo establecido en las normas vigentes que regulan la materia y siendo la Corporación competente para conocer de la presente solicitud, según la facultad otorgada por el artículo 31 numeral 9 de la Ley 99 de diciembre 22 de 1993, el Director Ambiental Territorial

### DISPONE:

PRIMERO: INICIAR el procedimiento administrativo de la solicitud presentada por la señora INES BORRERO MEDINA, identificada con la cédula de ciudadanía No. 31.221.954 expedida en Cali (V), obrando como representante legal de la sociedad JUAN JOSE BORRERO B SUCESORES S.A.S. identificada con NIT No. 890.312.404-0, tendiente al Otorgamiento de Concesión Aguas Superficiales, para el predio denominado "FINCA QUESADAS" identificado con Matrícula inmobiliaria No. 370-157297 ubicado en el corregimiento la Viga Pance, Jurisdicción del Municipio de Jamundí, Departamento del Valle del Cauca.

SEGUNDO: Como tarifa por el servicio de evaluación del Derecho Ambiental la sociedad JUAN JOSE BORRERO B SUCESORES S.A.S. deberá(n) cancelar por una sola vez, a favor de la Corporación Autónoma Regional del Valle del Cauca – CVC, la suma de \$1.263.553,00 de acuerdo con lo establecido en la Ley 633 de 2000 y en la RESOLUCIÓN 0100 No. 0700-0130 DE 2018.

PARÁGRAFO PRIMERO: La suma anteriormente expresada deberá ser cancelada mediante factura o tabulado entregada por la Dirección Ambiental Regional, Suroccidente, con sede en la ciudad de Cali. La suma anterior, deberá ser cancelada en el término de los cinco (5) días siguientes a la fecha de recibo del presente Auto.

PARÁGRAFO SEGUNDO: El trámite no se continuará hasta tanto se haya pagado la tarifa por el servicio de evaluación. Transcurrido un (1) mes de la expedición del presente auto sin que se presente el usuario a impulsar el trámite se archivara la solicitud sin perjuicio que esta se presente de nuevo.

TERCERO: Una vez se presente la factura de pago por el servicio de la evaluación, ORDENAR de oficio la práctica de una visita ocular al predio materia de la solicitud, para lo cual se COMISIONA al Coordinador de la Unidad de Gestión Cuenca Timba-Claro-Jamundí, o quien haga sus veces, para que designe al Profesional Especializado o Técnico Operativo del área, para que practique la correspondiente visita.

CUARTO: ORDÉNESE la fijación de un aviso en lugar público y visible de la Alcaldía del Municipio de Cali (Valle), el cual deberá contener las partes pertinentes a la solicitud por el término de diez (10) días. Una vez desfijado dicho aviso, deberá glosarse al expediente con las correspondientes constancias de fijación y desfijación.

PARAGRAFO: Dentro de los cinco (5) días hábiles siguientes a la desfijación del citado aviso, deberá fijarse fecha y hora para la práctica de una visita ocular al sitio materia de la petición, en la cual deberá verificarse los hechos relacionados con la solicitud. Dentro de los cinco (5) días siguientes a la práctica de dicha diligencia, se deberá rendir el respectivo concepto técnico.

QUINTO: Por parte de la Dirección Ambiental Regional Suroccidente, publíquese un extracto de este auto con los datos pertinentes a la solicitud, en el Boletín de Actos Administrativos Ambientales de la CVC, para efectos de lo dispuesto en los Artículos 70 Y 71 de la Ley 99 de 1993,

SEXTO: Por parte de la Dirección Ambiental Regional Suroccidente, comuníquese el presente auto a la señora INES BORRERO MEDINA, obrando como representante legal de la sociedad JUAN JOSE BORRERO B SUCESORES S.A.S. o quien haga sus veces.

PUBLÍQUESE Y CÚPLASE.

DIEGO LUIS HURTADO ANIZARES  
Director Territorial DAR Suroccidente

Elaboró: Abg. Diego Fernando López. DAR Suroccidente.  
Revisó: Abg. Especializado Ruth Molano Muñoz. DAR Suroccidente.  
Expediente No. 0711-010-002-029-2019. Aguas Superficiales.

*Comprometidos con la vida*

Publicado el 13 de enero de 2020

# BOLETIN DE ACTOS ADMINISTRATIVOS AMBIENTALES

06 al 12 de enero de 2020

## RESOLUCIONES, PERMISOS, SANCIONES, CONCESIONES, AUTOS, LICENCIAS

### AUTO DE INICIACIÓN TRÁMITE O DERECHO AMBIENTAL

Santiago de Cali, 14 de junio 2019

#### CONSIDERANDO

Que la señora ESPERANZA LOPEZ BUENO, identificada con la cédula de ciudadanía No. 31.956.651 expedida en Cali (V), obrando en nombre propio; mediante escrito No. 430232019 presentado en fecha 04/06/2019 solicita Traspaso y Prórroga de Concesión Aguas Superficiales a la Corporación Autónoma Regional del Valle del Cauca - CVC Dirección Ambiental Regional Suroccidente, otorgada anteriormente a la señora KARIN JOHANNA TRUJILLO ALVAREZ mediante Resolución 0710 No. 0711-000213 del 31 de marzo de 2011 notificada el 11 de abril de 2011, a captar de la quebrada el Silencio, para uso doméstico, en el predio denominado "EL MANA LOTE 4 Y 6 DE LAS COLINAS", identificado con las matrículas inmobiliarias No. 370-236167 y 370-236165, ubicado el sector vía el Faro Km 11, Corregimiento los Andes, Jurisdicción del Municipio de Cali, Departamento del Valle del Cauca.

Que con la solicitud presentó la siguiente documentación:

- Formulario Único Nacional de Concesión Aguas Superficiales.
- Formato de Costos del Proyecto, obra o actividad.
- Solicitud por escrito.
- Certificado matrículas inmobiliarias No. 370-236167 y 370-236165.
- Fotocopia de la cédula de ESPERANZA LOPEZ BUENO.

Como la solicitud se encuentra ajustada a lo establecido en las normas vigentes que regulan la materia y siendo la Corporación competente para conocer de la presente solicitud, según la facultad otorgada por el artículo 31 numeral 9 de la Ley 99 de diciembre 22 de 1993, el Director Ambiental Territorial

#### D I S P O N E:

PRIMERO: INICIAR el procedimiento administrativo de la solicitud presentada por la señora ESPERANZA LOPEZ BUENO, identificada con la cédula de ciudadanía No. 31.956.651 expedida en Cali (V), obrando en nombre propio, tendiente al Traspaso y Prórroga de Concesión Aguas Superficiales, otorgada anteriormente a la señora KARIN JOHANNA TRUJILLO ALVAREZ mediante Resolución 0710 No. 0711-000213 del 31 de marzo de 2011 notificada el 11 de abril de 2011, a captar de la quebrada el Silencio, para uso doméstico, en el predio denominado "EL MANA LOTE 4 Y 6 DE LAS COLINAS", identificado con las matrículas inmobiliarias No. 370-236167 y 370-236165, ubicado el sector vía el Faro Km 11, Corregimiento los Andes, Jurisdicción del Municipio de Cali, Departamento del Valle del Cauca.

SEGUNDO: Como tarifa por el servicio de evaluación del Derecho Ambiental, la señora ESPERANZA LOPEZ BUENO, deberá cancelar por una sola vez, a favor de la Corporación Autónoma Regional del Valle del Cauca – CVC, la suma de \$21.179,00 de acuerdo con lo establecido en la Ley 633 de 2000 y en la RESOLUCIÓN 0100 No. 0700-0130 DE 2018.

PARÁGRAFO PRIMERO: La suma anteriormente expresada deberá ser cancelada mediante factura o tabulado entregada por la Dirección Ambiental Regional, Suroccidente, con sede en la ciudad de Cali. La suma anterior, deberá ser cancelada en el término de los cinco (5) días siguientes a la fecha de recibo del presente Auto.

PARÁGRAFO SEGUNDO: El trámite no se continuará hasta tanto se haya pagado la tarifa por el servicio de evaluación. Transcurrido un (1) mes de la expedición del presente auto sin que se presente el usuario a impulsar el trámite se archivara la solicitud sin perjuicio que esta se presente de nuevo.

TERCERO: Una vez se presente la factura de pago por el servicio de la evaluación, ORDENAR de oficio la práctica de una visita ocular al predio materia de la solicitud, para lo cual se COMISIONA al Coordinador de la Unidad de Gestión Cuenca Lili-Meléndez-

*Comprometidos con la vida*

Publicado el 13 de enero de 2020

# BOLETIN DE ACTOS ADMINISTRATIVOS AMBIENTALES

06 al 12 de enero de 2020

## RESOLUCIONES, PERMISOS, SANCIONES, CONCESIONES, AUTOS, LICENCIAS

Cañavalejo-Cali, o quien haga sus veces, para que designe al Profesional Especializado o Técnico Operativo del área, para que practique la correspondiente visita.

CUARTO: Por parte de la Dirección Ambiental Regional Suroccidente, publíquese un extracto de este auto con los datos pertinentes a la solicitud, en el Boletín de Actos Administrativos Ambientales de la CVC, para efectos de lo dispuesto en los Artículos 70 Y 71 de la Ley 99 de 1993,

QUINTO: Por parte de la Dirección Ambiental Regional Suroccidente, comuníquese el presente auto a la señora ESPERANZA LOPEZ BUENO, identificada con la cédula de ciudadanía No. 31.956.651 expedida en Cali (V), obrando en nombre propio.

PUBLÍQUESE Y CÚMPLASE.

DIEGO LUIS HURTADO ANIZARÉS  
Director Territorial DAR Suroccidente

Elaboró: Abg. Diego Fernando López. Técnico Administrativo Grado 13 A.C. - DAR Suroccidente.  
Revisó: Abg. Diana Carolina Tapasco. Técnico Administrativo Grado 13 A.C. - DAR Suroccidente.  
Expediente No. 0712-010-002-024-2011. Aguas Superficiales

### AUTO DE INICIACIÓN TRÁMITE O DERECHO AMBIENTAL

Santiago de Cali, 23 de agosto de 2018

#### CONSIDERANDO

Que el señor HECTOR JAIME BETANCUR identificado con cedula ciudadanía No. 94.405.639 expedida en Cali, y domicilio en Cali, obrando como copropietario, mediante escrito No. 399072018 presentado en fecha 28/05/2018, solicita Prórroga de Concesión Aguas Superficiales a la Corporación Autónoma Regional del Valle del Cauca – CVC Dirección Ambiental Regional Suroccidente, en el predio denominado "LA VICKY", identificado con matrícula inmobiliaria No. 370-308722, ubicado en el Corregimiento la Elvira, jurisdicción del Municipio de Cali, Departamento del Valle del Cauca.

Que con la solicitud presentó la siguiente documentación:

1. Formulario Único Nacional de Solicitud de Concesión de Aguas Superficiales, debidamente diligenciado.
2. Copia de la cedula de ciudadanía de los señores HECTOR JAIME BETANCUR y MARTA LIGIA BETANCUR AGUIRRE
3. Copia del RUT
4. Certificado de tradición No. 370-308722
5. Relación de costos del proyecto

Como la solicitud se encuentra ajustada a lo establecido en las normas vigentes que regulan la materia y siendo la Corporación competente para conocer de la presente solicitud, según la facultad otorgada por el artículo 31 numeral 9 de la Ley 99 de diciembre 22 de 1993, Director Ambiental Territorial.

#### DISPONE:

PRIMERO: INICIAR el procedimiento administrativo de la solicitud presentada por el señor HECTOR JAIME BETANCUR identificado con cedula ciudadanía No.94.405.639 expedida en Cali, y domicilio en Cali, obrando como copropietario, tendiente a la Prórroga de Concesión Aguas Superficiales en el predio denominado "LA VICKY", identificado con matrícula inmobiliaria No. 370-308722, ubicado en el Corregimiento la Elvira, jurisdicción del Municipio de Cali, Departamento del Valle del Cauca.

# BOLETIN DE ACTOS ADMINISTRATIVOS AMBIENTALES

06 al 12 de enero de 2020

## RESOLUCIONES, PERMISOS, SANCIONES, CONCESIONES, AUTOS, LICENCIAS

SEGUNDO: Como tarifa por el servicio de evaluación del Derecho Ambiental, el señor HECTOR JAIME BETANCUR, deberá cancelar por una sola vez, a favor de la Corporación Autónoma Regional del Valle del Cauca – CVC, la suma de (\$341.475.00) de acuerdo con lo establecido en la Ley 633 de 2000 y en la 0100 No. 0700-0130 del 2018.

PARÁGRAFO PRIMERO: La suma anteriormente expresada deberá ser cancelada mediante factura o tabulado entregada por la Dirección Ambiental Regional, Suroccidente, con sede en la ciudad de Cali. La suma anterior, deberá ser cancelada en el término de los cinco (5) días siguientes a la fecha de recibo del presente Auto.

PARÁGRAFO SEGUNDO: El trámite no se continuará hasta tanto se haya pagado la tarifa por el servicio de evaluación. Transcurrido un (1) mes de la expedición del presente auto sin que se presente el usuario a impulsar el trámite se archivara la solicitud sin perjuicio que esta se presente de nuevo.

TERCERO: Una vez se presente la factura de pago por el servicio de la evaluación, ORDENAR de oficio la práctica de una visita ocular al predio materia de la solicitud, para lo cual se COMISIONA a la coordinadora de la Unidad de Gestión Cuencas Lili-Meléndez-Cañaveralejo-Cali, o quien haga sus veces, para que designe al Profesional Especializado o Técnico Operativo del área, para que practique la correspondiente visita.

CUARTO: Por parte de la Dirección Ambiental Regional Suroccidente, publíquese un extracto de este auto con los datos pertinentes a la solicitud, en el Boletín de Actos Administrativos Ambientales de la CVC, para efectos de lo dispuesto en los Artículos 70 Y 71 de la Ley 99 de 1993, en concordancia con el artículo 73 de la ley 1437 de 2011.

QUINTO: Por parte de la Dirección Ambiental Regional Suroccidente, comuníquese el presente auto al señor HECTOR JAIME BETANCUR, obrando en nombre propio.

PUBLÍQUESE Y CÚMPLASE

---

DIEGO LUIS HURTADO ANIZARES  
Director Territorial  
Dirección Ambiental Regional Suroccidente

Elaboró: Abog. Andrés Gallego - Dar Suroccidente  
Revisó: Profesional Especializado Abog. Ronald Cadena. -Dar Suroccidente  
Expediente No. 0712-010-002-180-2006 aguas superficiales

Dagua, 30 de diciembre de 2019

### TRÁMITE ADMINISTRATIVO DE PERMISO DE VERTIMIENTOS

Señor  
GERMÁN ALONSO VARGAS SANCHEZ  
Representante legal VARGAS SANCHEZ S.A.S  
Calle 12A No. 108 – 30 Jockey Club V Casa 2  
Santiago de Cali

Asunto: Trámite administrativo de Permiso de Vertimientos.

En atención a su solicitud de Permiso de Vertimientos, para el predio denominado Granja Circasia, localizado en el corregimiento de Jiguales, jurisdicción del municipio de Dagua, le hacemos llegar el Auto de Iniciación de Trámite, para su información conforme a lo estipulado.

# BOLETIN DE ACTOS ADMINISTRATIVOS AMBIENTALES

06 al 12 de enero de 2020

## RESOLUCIONES, PERMISOS, SANCIONES, CONCESIONES, AUTOS, LICENCIAS

Cualquier información adicional al respecto, favor solicitarla a la CVC, Dirección Ambiental Regional Pacífico Este, con sede en la carrera 10 No. 12 - 60, barrio Chapinero, Teléfonos 245 0515 o 245 3010 extensiones 2701 / 2715 / 2728, Dagua Valle.

Cordialmente,

EDUARDO VELASCO ABAD  
Director Territorial  
Dirección Ambiental Regional Pacífico Este

Anexos: Un (1) folio

Copias: X

Elaboró: Daniela Obando Burbano, Técnico Administrativo Grupo Atención al Ciudadano  
Revisó: Luis Hernán Cardona Cardona, Profesional Especializado Grupo Atención al Ciudadano

Archívese en: Expediente 0761-036-014-008-2019

Dagua, 30 de diciembre de 2019

### CONSIDERANDO:

Que el señor GERMÁN ALONSO VARGAS SANCHEZ, identificado con cédula de ciudadanía No. 16.757.597 de Cali, en calidad de representante legal de la sociedad VARGAS SANCHEZ S.A.S, Nit 890324611-0; mediante escrito No. 420322019, presentado en fecha 29/05/2019, solicita Otorgamiento de Permiso de Vertimiento de la Corporación Autónoma Regional del Valle del Cauca - CVC- Dirección Ambiental Regional Pacífico Este, para el predio denominado Granja Circasia, matrícula inmobiliaria No. 370-344616, localizado en el corregimiento Jiguales, jurisdicción del municipio de Dagua, departamento del Valle del Cauca.

Que con la solicitud presentó la siguiente documentación:

- Formulario Único Nacional de Solicitud de Permiso de Vertimientos y Formato de Discriminación de Valores para determinar el costo del proyecto, obra o actividad.
- Copia de la cédula de ciudadanía del representante legal.
- Certificado de tradición, matrícula inmobiliaria No. 370-344616 impreso el 16 de mayo de 2019, por la Oficina Registro de Instrumentos Públicos de Cali.
- Certificado de existencia y representación legal expedido por la Cámara de Comercio de Cali, el 14 de mayo de 2019.
- Concepto de uso de suelo del 24 de abril de 2009 expedido por la Gerencia de Planeación, municipal de Dagua.
- Memoria técnica de cálculo del sistema de tratamiento de aguas residuales.
- Evaluación ambiental de vertimiento.
- Plan de gestión del riesgo para manejo de vertimientos.
- Plan de cierre y abandono del área de disposición del vertimiento.
- Dos (2) planos.

Que el 15 de octubre de 2019, el Grupo de Atención al Ciudadano realiza la verificación de la información presentada por la solicitante, mediante la lista de chequeo del trámite de permiso de vertimientos.

Que mediante oficio 0761-420322019 del 13 de noviembre de 2019 se remite factura de venta No. 89265682 por concepto de evaluación del permiso. La factura es cancelada el 12 de diciembre de 2019.

Como la solicitud se encuentra ajustada a lo establecido en las normas vigentes que regulan la materia y siendo la Corporación competente para conocer de la presente solicitud, según la facultad otorgada por el artículo 31 numeral 9 de la Ley 99 de diciembre 22 de 1993, el Director General o Director Ambiental Territorial.

*Comprometidos con la vida*

Publicado el 13 de enero de 2020

# BOLETIN DE ACTOS ADMINISTRATIVOS AMBIENTALES

06 al 12 de enero de 2020

## RESOLUCIONES, PERMISOS, SANCIONES, CONCESIONES, AUTOS, LICENCIAS

### DISPONE:

PRIMERO: **INICIAR** el procedimiento administrativo de la solicitud presentada por el señor GERMÁN ALONSO VARGAS SANCHEZ, identificado con cédula de ciudadanía No. 16.757.597 de Cali, en calidad de representante legal de la sociedad VARGAS SANCHEZ S.A.S, Nit 890324611-0; mediante escrito No. 420322019, presentado en fecha 29/05/2019, solicita Otorgamiento de Permiso de Vertimiento de la Corporación Autónoma Regional del Valle del Cauca -CVC- Dirección Ambiental Regional Pacífico Este, para el predio denominado Granja Circasia, matrícula inmobiliaria No. 370-344616, localizado en el corregimiento Jiguales, jurisdicción del municipio de Dagua, departamento del Valle del Cauca.

SEGUNDO: Como tarifa por el servicio de evaluación del derecho ambiental, la sociedad VARGAS SANCHEZ S.A.S, Nit 890324611-0, canceló el 12 de diciembre de 2019, por una sola vez, a favor de la Corporación Autónoma Regional del Valle del Cauca -CVC-, la suma de: OCHOCIENTOS SESENTA Y SIETE MIL OCHOCIENTOS TREINTA Y DOS PESOS M/C (\$ 867.832.00) de acuerdo con lo establecido en la Resolución 0100 No. 0100 - 0403 del 31/05/2019, expedida por la entidad.

TERCERO: Por parte de la Dirección Ambiental Regional Pacífico Este, publíquese un extracto de este auto con los datos pertinentes a la solicitud, en el Boletín de Actos Administrativos Ambientales de la CVC, para efectos de lo dispuesto en el artículo 70 y 71 de la Ley 99 de 1993 en concordancia con el artículo 73 de la Ley 1437 de 2011 .

CUARTO: Por parte de la Dirección Ambiental Regional Pacífico Este, comuníquese el presente Auto a la sociedad VARGAS SANCHEZ S.A.S, Nit 890324611-0, representada legalmente por el señor GERMÁN ALONSO VARGAS SANCHEZ, identificado con cédula de ciudadanía No. 16.757.597 de Cali.

### PUBLÍQUESE Y CÚMPLASE

EDUARDO VELASCO ABAD  
Director Territorial  
Dirección Ambiental Regional Pacífico Este

Elaboró: Daniela Obando Burbano, Técnico Administrativo Grupo Atención al Ciudadano  
Revisó: Luis Hernán Cardona Cardona, Profesional Especializado Grupo Atención al Ciudadano

Archívese en: Expediente 0761-036-014-008-2019

**RESOLUCIÓN 0740 No. 0742 – 00001466 DE 2019**  
(05 DE DICIEMBRE DE 2019)

“POR LA CUAL SE APERTURA INDAGACIÓN PRELIMINAR DENTRO DEL PROCESO ADMINISTRATIVO SANCIONATORIO AMBIENTAL”

La Directora Territorial de la Dirección Ambiental Regional Centro Sur, de la CORPORACIÓN AUTÓNOMA REGIONAL DEL VALLE DEL CAUCA – CVC, en ejercicio de sus facultades legales y reglamentarias contenidas en el Decreto Ley 2811 de 1974, Ley 99 de 1993, Ley 1333 de 2009, Decreto 2930 de 2010, y en especial con lo dispuesto en el Acuerdos CD-072 y CD-073 del 27 de octubre de 2016 y la Resolución 0100 No. 0330-0181 de marzo 28 de 2017, y

### CONSIDERANDO

La Corporación Autónoma Regional del Valle del Cauca –CVC, desde el año de 1968 le fue asignado el manejo administración y fomento de los recursos naturales renovables dentro del territorio de su jurisdicción.

Que el artículo 2 de la Ley 23 de 1973, establece que el medio ambiente es un patrimonio común, su mejoramiento y conservación son actividades de utilidad pública en la que deben participar el Estado y los particulares, y define que el medio ambiente está constituido por la atmosfera y los recursos naturales.

*Comprometidos con la vida*

Publicado el 13 de enero de 2020



# BOLETIN DE ACTOS ADMINISTRATIVOS AMBIENTALES

06 al 12 de enero de 2020

## RESOLUCIONES, PERMISOS, SANCIONES, CONCESIONES, AUTOS, LICENCIAS

Que el Código de los recursos naturales renovables y de protección al medio ambiente Decreto – Ley 2811 de 1974, consagró en su artículo 1, el *“Ambiente como patrimonio común la obligación del estado y los particulares de preservarlo y manejarlo, teniendo en cuenta que es de utilidad pública e interés social”*

Así mismo los artículos 8, 79 y 80 de la Constitución Política de Colombia, dispone el manejo de los recursos Naturales y confiere la responsabilidad al Estado para planificar el manejo y aprovechamiento de los recursos naturales para garantizar el desarrollo sostenible, conservación, restauración o sustitución, así como el derecho deber para la comunidad de su conservación.

El numeral 7 del artículo 150 de la Constitución política de Colombia, reglamenta la creación y funcionamiento de la Corporaciones autónomas regionales.

Por su parte la Ley 99 de 1993, creo las Corporaciones Autónomas Regionales, como máxima autoridad ambiental en el área de su jurisdicción, por lo que en su artículo 33 crea a la Corporación Autónoma Regional del Valle del Cauca –CVC como autoridad ambiental en el VALLE DEL CAUCA:

De conformidad a la estructura orgánica de la Corporación Autónoma Regional del Valle del Cauca –CVC, se encuentra conformada por ocho Direcciones Ambientales Territoriales.

La Dirección Ambiental Regional Centro Sur, de la Corporación Autónoma Regional del Valle del Cauca –CVC, abarca tres cuencas de SABALETAS- GUABAS- EL CERRITO-, la cuenca de GUADALAJARA DE BUGA y la cuenca de YOTOCO – MEDIACANO RIO FRIO Y PIEDRAS.

De conformidad con las atribuciones legales, y reglamentarias el CONSEJO DIRECTIVO de la Corporación, mediante acto de delegación, ha facultado en cabeza de la Directora Territorial de la Dirección Ambiental Regional Centro Sur, de conformidad con el Decreto Ley 2811 de 1974, Decreto Único Reglamentario del sector Ambiente y Desarrollo Sostenible No. 1076 de mayo 26 de 2015, Ley 1333 de 2009, los Acuerdos No. CD No. 072 de 2016, CD No. 073 de 2016, y demás normas concordantes y la facultad de adelantar procesos administrativos sancionatorios.

Queda de esta manera radicada legalmente la competencia en cabeza de la Directora Territorial de la Dirección Ambiental Regional Centro Sur, de la CORPORACIÓN AUTÓNOMA REGIONAL DEL VALLE DEL CAUCA – CVC, para adelantar, tramitar y resolver de fondo el proceso administrativo sancionatorio ambiental.

### DE LA JURISDICCIÓN

**Mediante la Resolución 0100- Nro. 0300-0005- del 8 de enero de 2015, “por la cual se adopta los grupos internos de trabajo en las Direcciones ambientales regional y se adoptan otras determinaciones”,** esta autoridad ambiental, adoptó el modelo de gestión por cuencas en el ara de jurisdicción de la Corporación Autónoma regional del Valle del Cauca – CVC –, y conformó grupo de trabajo denominados Unidad de Gestión por cuenca.

Que la Dirección Ambiental Centro Sur, está conformada por tres cuencas a Saber:

**“1.- UNIDAD DE GESTIÓN DE CUENCA SABALETAS – GUABAS- SONSO- EL CERRITO,** que comprende las cuencas de EL CERRITO municipio de EL CERRITO, GUABAS, Municipio de GINEBRA, Guabas Municipio de GUACARÍ, Sabaleta Municipio de Ginebra, Sabaletas Municipio de Guacarí, SABALETAS Municipio EL CERRITO, SONSO municipio de Guacarí, SONSO municipio de Guadalajara de Buga.

**2.- UNIDAD DE GESTIÓN DE CUENCA DE GUADALAJARA – SAN PEDRO** que comprende Guadalajara Municipio de Guadalajara de Buga, San Pedro, Municipio de San Pedro.

**3.- UNIDAD DE GESTIÓN DE CUENCA YOTOCO – MEDIACANO- RIOFRIO – PIEDRAS** conformada por las cuencas de MEDIACANO- municipio de Yotoco, Yotoco Municipio de Yotoco”.

Que el asunto puesto a estudio se trata de una adecuación de terreno en el predio el Líbano, el que se ubica en el DRMI de la laguna de Sonso, municipio de Guadalajara de Buga, que a su vez corresponde al área de jurisdicción de la **UNIDAD DE GESTIÓN**

# BOLETIN DE ACTOS ADMINISTRATIVOS AMBIENTALES

06 al 12 de enero de 2020

## RESOLUCIONES, PERMISOS, SANCIONES, CONCESIONES, AUTOS, LICENCIAS

**DE CUENCA GUADALAJARA – SAN PEDRO**, razón por la cual esta DAR CENTRO SUR, se encuentra facultada para adelantar este proceso administrativo sancionatorio ambiental.

### FUNDAMENTO CONSTITUCIONAL - MARCO LEGAL Y REGLAMENTARIO DEL PROCESO ADMINISTRATIVO SANCIONATORIO AMBIENTAL

El artículo 80 Superior, dispone en cabeza del Estado, la protección de los recursos ambientales y en desarrollo jurisprudencial la Corte Constitucional en Sentencia C 506-2002 expuso:

*El derecho administrativo sancionador, como nueva rama del derecho, supone de cierta manera una ruptura del principio clásico de la tridivisión de poderes, conforme al cual la represión de los ilícitos competía exclusivamente al poder judicial, más concretamente a la justicia penal. Este modelo de separación absoluta de funciones se reveló como insuficiente ante el significativo aumento del catálogo de infracciones, producto a su vez de la complejidad de las relaciones sociales en el Estado moderno y del comentado aumento de sus actividades. Las diferencias entre las infracciones que empezaron a ser sancionadas directamente por la Administración, y aquellas otras que se reservaron a la justicia penal, estribaba en los intereses que se protegían al castigar la conducta. Las sanciones administrativas, usualmente correspondieron al incumplimiento de deberes para con la Administración. A la base de este proceso, se reconocía, como lo afirma la doctrina, que “en un Estado social que requiere de una Administración interventora, la potestad sancionadora en manos de la administración le permite, en muchos casos, un ejercicio más eficaz de sus potestades de gestión”<sup>1</sup>.*

En el trámite del presente procedimiento administrativo sancionatorio, es aplicable el artículo 29 Superior, del que dice:

*“El debido proceso se aplicará a toda clase de actuaciones administrativas judiciales y administrativas”*

La Ley 2811 de 18 de diciembre de 1974 “Por el cual se dicta el Código Nacional de Recursos Naturales Renovables y de Protección al Medio Ambiente.”, resulta aplicable en razón a que el ambiente es patrimonio común de la humanidad y necesario para la supervivencia y el desarrollo económico y social de los pueblos, cuyo objeto es de Lograr la preservación y restauración del ambiente y la conservación, mejoramiento y utilización racional de los recursos naturales renovables y demás elementos y factores de que conforman el ambiente o influyan en él.

La Ley 99 de 1993, que crea el Ministerio del Medio Ambiente, como el encargado de la gestión y conservación del medio ambiente y los recursos naturales renovables, y organiza el Sistema Nacional Ambiental, SINA.

El artículo 3 de la Ley 1437 de 2001, dice: “En materia administrativa sancionatoria, se observarán adicionalmente los principios de legalidad de las faltas y de las sanciones, de presunción de inocencia, de no reformatio in pejus, y non bis in idem.”

Por su parte los artículos 47 a 52 de la Ley 1437 de 2011, demarca el trámite de los procesos administrativos sancionatorios en regla general y señala “los procedimientos administrativos de carácter sancionatorio no regulados por leyes especiales o por el código disciplinario único se sujetan a las disposiciones de esta parte primera del código. Los preceptos de este código se aplicarán también en lo no previsto por dichas leyes”

La 1333 del 21 de julio de 2009 “por la cual se establece el procedimiento sancionatorio ambiental y se dictan otras disposiciones”, es la norma especial que rige el trámite del procedimiento administrativo sancionatorio ambiental, al que le es aplicable el Decreto 3678 del 4 de octubre de 2010 “por el cual se establecen los criterios para la imposición de las sanciones consagradas en el artículo 40 de la Ley 1333 del 21 de julio de 2009 y se toman otras decisiones”.

Por lo tanto, por voluntad del legislador, cuando existe norma especial en este caso la Ley 1333 de 2009, esta es la aplicable en aplicación del principio de especialidad.

Además de las normas citadas, resulta aplicable la jurisprudencia nacional y la normatividad interna expedida por esta autoridad ambiental reguladora de la norma ambiental.

<sup>1</sup> De Palma del Teso Ángeles. EL PRINCIPIO DE CULPABILIDAD EN EL DERECHO ADMINISTRATIVO SANCIONADOR. Madrid, Editorial Tecnos S.A, 1996.

# BOLETIN DE ACTOS ADMINISTRATIVOS AMBIENTALES

06 al 12 de enero de 2020

## RESOLUCIONES, PERMISOS, SANCIONES, CONCESIONES, AUTOS, LICENCIAS

### IDENTIFICACIÓN DEL PRESUNTO INFRACTOR

De conformidad con el formato de hallazgo administrativo sancionatorio ambiental, se tiene a presunto infractor a:

CARLOS ALBERTO CABRERA MENDOZA, identificado con C.C. 14.879.419, como presunto propietario del predio del predio sin más datos conforme al informe de visita.

Ahora bien obra proceso sancionatorio ambiental con radicado 0742-039-002-404-2019 en contra de CARLOS CABRERA, en el cual obra a folio 63, respuesta de la nueva EPS con número de radicado 0169602019 con la identificación plena del señor en mención y su domicilio, por lo que se ha de proceder a trasladar dicho documento dentro del presente proceso.

### DE LA PRESUNCIÓN DE CULPA

El parágrafo del artículo 1 de la Ley 1333 de 2009, dispone:

*En materia ambiental, se presume la culpa o el dolo del infractor, lo cual dará lugar a las medidas preventivas. El infractor será sancionado definitivamente si no desvirtúa la presunción de culpa o dolo para lo cual tendrá la carga de la prueba y podrá utilizar todos los medios probatorios legales.*

Por lo tanto, bajo los principios de la PREVENCIÓN y de la PRECAUCIÓN, en asuntos de infracción ambiental, la culpa o el dolo del infractor se presume, quedando en todo caso la carga de la prueba en cabeza del procesado.

### GARANTÍAS DEL IMPLICADO

Para garantizar el derecho de defensa y el debido proceso contenido en el artículo 29 Superior, el presunto infractor ambiental podrá, presentar sus descargos, así como solicitar y aportar las pruebas que se pretendan demostrar su ajenidad al daño ambiental. El implicado podrá actuar directamente o a través de abogado, si así lo considera pertinente.

Por otra parte, la notificación electrónica, resulta válida dentro de estas actuaciones, siempre y cuando el presunto infractor, en forma expresa así lo señale y suministre la dirección electrónica a la cual se deba hacer las notificaciones. De lo contrario, las notificaciones serán personales en la dirección física que este suministre. En forma auxiliar se aplican las reglas del Código de Procedimiento Administrativo y contencioso administrativo.

### HECHOS QUE ORIGINARON EL HALLAZGO ADMINISTRATIVO SANCIONATORIO AMBIENTAL

Como antecedentes a los hechos materia de estudio, se tiene que, personal de la Dirección Ambiental Centro Sur, en recorrido de control y vigilancia, observa actividades de adecuación de terreno con maquinaria bulldozer en el predio el Líbano, sin el permiso correspondiente por parte de la Autoridad Ambiental, se evidencia erradicación de árboles como leucadena y aramo, se anota además que la actividad apenas se estaba iniciando y su pudo suspender a tiempo.

Los hechos que fueron reportados como hallazgos serán consignados a continuación.

### HALLAZGO ADMINISTRATIVO SANCIONATORIO AMBIENTAL

Obra a folios 1 al 2, informe Técnico de fecha 03 de marzo de 2018, el cual es suscrito por personal técnico que atendió el caso:

#### INFORME DE VISITA

1. **FECHA Y HORA DE INICIO:** 03-03-2018 / 9:00am

2. **DEPENDENCIA/DAR:** DIRECCION AMBIENTAL REGIONAL CENTRO SUR – UGC GSP

4. **LUGAR:** Predio que conforman el DRMI laguna de Sonso. El Líbano, Municipio de Guadalajara de Buga.

LATITUD

LONGITUD

3°52'25.6"N

76°21'6.8"O

5. **OBJETIVO:** Recorrido de control y vigilancia de interés ambiental

*Comprometidos con la vida*

# BOLETIN DE ACTOS ADMINISTRATIVOS AMBIENTALES

06 al 12 de enero de 2020

## RESOLUCIONES, PERMISOS, SANCIONES, CONCESIONES, AUTOS, LICENCIAS

**6. DESCRIPCIÓN:** Se inicia el recorrido de control y vigilancia por el costado occidental de la laguna de sonso, predio Bello Horizonte donde se ubica la motobomba del predio, con el fin de observar que no se hallan instalado trasmallos para la actividad de pesca ilícita con este instrumento, en este punto no se observó esta actividad.

(Registro Fotográfico - motobomba en el predio Bello Horizonte)

Continuando con el recorrido pasamos al humedal el Burro y no se observa acción antrópica sobre este humedal.

(Registro fotográfico – humedal el Burro)

El recorrido por este sector llegamos hasta el predio la Rochela y no se observa situaciones que afecten a los recursos naturales.

(Imagen)

Continuando con el recorrido nos dirigimos al sector oriental entrando por el predio El Líbano se concentran las avícolas Santa Elene., Santa Rita, predio Agropecuario Gómez. En este sector observamos una maquinaria amarilla (bulldozer) realizando labores de descapote o adecuación de terreno, para lo cual le requerimos el respectivo permiso otorgado por la autoridad ambiental, lo que manifiesta que se debe hablar con los propietarios del predio para tal fin.

Por lo que se le requirió suspender la actividad, el propietario del predio Carlos Cabrera sin más datos que no quiso suministrar el señor Cabrera como identificación no dirección de correspondencia, se suspende la actividad.

Se recorre el terreno y se puede apreciar la erradicación de árboles como leucadema y aramo. Se debe tener en cuenta que la actividad apenas se estaba realizando y se puso suspender a tiempo.

(Registro fotográfico)

Se contabilizan 15 árboles entre 7 de leucadema y 8 de aramo en un área de 2000 metros aproximadamente.

Las coordenadas del predio son las siguientes:

LATITUD	LONGITUD
3°52'34.8"N	76°18'48.9"

Coordenadas del predio el Líbano

**7. Actuaciones:** Recorrido por los sitios indicado, registro fotográfico y tomas de coordenadas, suspensión de actividades por descapote en lote sin la respectiva autorización de la autoridad ambiental

**8. Recomendaciones:** Para el predio el Líbano realizar la medida preventiva por medio de acto administrativo.

### ELEMENTOS MATERIALES PROBATORIOS ANEXOS AL FORMATO DE HALLAZGO ADMINISTRATIVO SANCIONATORIO AMBIENTAL

Se tienen como Elementos Materiales Probatorios los siguientes documentos, relacionados así:

1. Informe de visita de 03 de marzo de 2018, suscrito por personal técnico de la DAR Centro Sur. <sup>2</sup>

### CONSIDERACIONES

De conformidad con la normativa ambiental supranacional y nacional, la protección del medio ambiente es una obligación para los estados, y un derecho de protección absoluta de los estados mismos.

El Estado Colombiano ha acogido tales preceptos con la firma de los tratados internacionales, y su defensa constituye el pilar del Estado Social de Derecho, donde involucra aspectos relacionados con manejo, uso, aprovechamiento y conservación de los recursos naturales, el equilibrio de los ecosistemas, la protección de la diversidad biológica y cultural, el desarrollo sostenible, y la calidad de vida del hombre entendido como parte integrante de ese mundo natural.

<sup>2</sup> Folio 1- 3

# BOLETIN DE ACTOS ADMINISTRATIVOS AMBIENTALES

06 al 12 de enero de 2020

## RESOLUCIONES, PERMISOS, SANCIONES, CONCESIONES, AUTOS, LICENCIAS

De ahí que las políticas públicas propenden por establecer claros mecanismos para proteger este derecho y exhortan a las autoridades a diseñar estrategias para su garantía y su desarrollo y fundan sus bases en los principios de **LA PREVENCIÓN Y LA PRECAUCIÓN**.

El principio de la prevención se fundamenta en el riesgo de daño ambiental podemos conocerlo anticipadamente y podemos adoptar medidas para neutralizarlo. Por el contrario, el principio de la **precaución**, se basa en el riesgo de daño ambiental no puede ser conocido anticipadamente porque no podemos materialmente conocer los efectos a medio y largo plazo de una acción. La posibilidad de anticipación es limitada e imperfecta al estar basada en nuestro grado o estadio de conocimientos científicos, los cuales son limitados e imperfectos, de ahí que no es posible adoptar anticipadamente medidas para neutralizar los riesgos de daños, porque éstos no pueden ser conocidos en su exactitud.

El caso en estudio se tiene que, respecto de los hechos denunciados, se deben completar los elementos necesarios para determinar si debe aperturar Procedimiento Administrativo Sancionatorio, pues no existe certeza de los presuntos responsables, o si los mismos se encuentran autorizados para adelantar las actividades encontradas, toda vez que al momento de la visita no se estableció la identificación plena del presunto propietario, y como se dejó establecido en el acápite de hallazgo administrativo al parecer no se contaba con el respectivo permiso de la autoridad ambiental competente para lo cual se ha de proceder a verificar dicha situación.

### DE LA INDAGACIÓN PRELIMINAR DEL PROCESO ADMINISTRATIVO SANCIONATORIO AMBIENTAL

EL Artículo 17 de la Ley 1333 de 2009, dispone:

**Artículo 17. Indagación Preliminar.** Con el objeto de establecer si existe o no mérito para iniciar el procedimiento sancionatorio se ordenará una indagación preliminar, cuando hubiere lugar a ello.

*La indagación preliminar tiene como finalidad verificar la ocurrencia de la conducta, determinar si es constitutiva de infracción ambiental o si se ha actuado al amparo de una causal de eximentes de responsabilidad. El término de la indagación preliminar será máximo de seis (6) meses y culminará con el archivo definitivo o auto de apertura de la investigación.*

*La indagación preliminar no podrá extenderse a hechos distintos del que fue objeto de denuncia, queja o iniciación oficiosa y los que le sean conexos.*

En este momento procesal se ha de aperturar indagación preliminar, en razón a que se debe establecer (i) si con el hallazgo realizado, existe mérito para iniciar el procedimiento sancionatorio (ii) verificar la ocurrencia de la conducta, y si es constitutiva de infracción ambiental (iv) si se ha actuado al amparo de una causal de eximentes de responsabilidad. (v) ubicar el autor de los hechos en denuncia (vi) si los hechos guardan nexo causal con la infracción ambiental.

En el caso materia de estudio, se tiene que existen hechos con relevancia ambiental, a saber:

#### 1.- ADECUACIÓN DE TERRENOS PARA ESTABLECIMIENTO DE CULTIVOS

El Decreto Ley 2811 de 1974, Código Nacional de Recursos Naturales Renovables y de Protección al Medio Ambiente, determina condiciones de la adecuación de suelos, de la siguiente forma:

**Artículo 183.-** Los proyectos de adecuación o restauración de suelos deberán fundamentarse en estudios técnicos de los cuales se induzca que no hay deterioro para los ecosistemas. Dichos proyectos requerirán aprobación.

Atendiendo a los mismos lineamientos, en el Departamento del Valle del Cauca, se encuentra vigente el Acuerdo CD No. 18 de 1998, ESTATUTO DE BOSQUES Y DE LA FLORA SILVESTRE DEL VALLE DEL CAUCA, por lo que se dispone:

**Artículo 62.** Cuando se requiera realizar actividades de adecuación de terrenos con el objeto de establecer cultivos, pastos o bosques, y sea necesario erradicar vegetación arbórea incluyendo rastrojos altos, en diferente estado de desarrollo, se requiere tramitar previamente ante la Corporación el correspondiente permiso.

*Comprometidos con la vida*



# BOLETIN DE ACTOS ADMINISTRATIVOS AMBIENTALES

06 al 12 de enero de 2020

## RESOLUCIONES, PERMISOS, SANCIONES, CONCESIONES, AUTOS, LICENCIAS

Lo anterior, sugiere que es imperativo previo a desarrollar la actividad de adecuación de terrenos, tramitar el permiso correspondiente, lo que conlleva un estudio técnico de la Autoridad ambiental para determinar si aquel se torna viable.

Para el caso concreto, se describió en el informe de visita, actividades de adecuación que incluyen la erradicación de árboles de leucadema y aramo.

Por lo tanto, conforme al artículo 17 de la Ley 1333 de 2009, y a fin de agotar el debido proceso de la etapa de indagación preliminar, en un periodo de seis meses, se debe determinar lo concerniente a:

- (i) La certeza sobre la ocurrencia de la conducta.
- (ii) La ocurrencia y modalidad de la conducta, las causas de la misma, a fin de determinar si se trata de un hecho injustificado o a la conducta omisiva injustificada por parte del usuario en relación con el cumplimiento de obligaciones legales o reglamentarias respecto del bien jurídico tutelado como es en este caso el recurso natural.
- (iii) Determinar si los que resulten vinculados a la indagación preliminar del proceso administrativo sancionatorio han obrado bajo alguna de las causales previstas de eximentes de responsabilidad.
- (iv) La determinación, identificación e individualización de los presuntos responsables, para lo cual se deberá establecer, en cual o cuales servidores vinculados a la entidad, radica el deber funcional presuntamente omitido, de rendir la cuenta anual consolidada.

Para el cabal cumplimiento del componente teleológico de esta etapa procesal, se decretarán las pruebas necesarias para determinar los elementos necesarios que indiquen si debe aperturarse procedimiento Administrativo Sancionatorio.

Que conforme a lo contenido en el informe técnico de fecha 07 de marzo de 2018, si bien se suspendió la actividad en el momento de la visita, la misma no se ha de imponer en el presente acto administrativo debido al transcurrir del tiempo, razón por la cual una vez realizada visita técnica se ha de determinar si la misma procede a la fecha.

DE LAS ACCIONES DE SEGUIMIENTO, se dispone que por medio del señor Coordinador de la cuenca GUADALAJARA – SAN PEDRO, se ordene visitas periódicas, a fin de constatar en primer lugar el cumplimiento de la medida preventiva y en lo subsiguiente el cumplimiento de las obligaciones ambientales.

En virtud de lo anterior, la Directora Territorial de la Dirección Ambiental Regional Centro SUR, de la CORPORACIÓN AUTÓNOMA REGIONAL DEL VALLE DEL CAUCA - CVC,

### RESUELVE:

**ARTÍCULO PRIMERO: APERTURAR INDAGACIÓN PRELIMINAR** contra CARLOS ALBERTO CABRERA MENDOZA, identificado con C.C. 14.879.419, por presunta infracción al recurso natural suelo, en hechos ocurridos en el predio El Líbano, Municipio de Guadalajara de Buga, por el término máximo de seis meses, contados a partir de la expedición del presente auto, bajo el radicado 0742-039-005-148-2018.

**ARTÍCULO SEGUNDO:** Notificar personalmente a CARLOS ALBERTO CABRERA MENDOZA, identificado con C.C. 14.879.419, en los términos de los 66, 67 y 68, de la Ley 1437 de 2011 – CPACA -, en su defecto, proceder a NOTIFICAR POR AVISO, en los términos establecidos por el Artículo 69 ibídem, haciéndole saber que contra este acto no procede recurso alguno por su naturaleza de Auto de trámite, conforme el artículo 75 del CPACA, toda vez que cuenta con las garantías antes señaladas, en el proceso administrativo sancionatorio ambiental.

**ARTÍCULO TERCERO:** En orden a determinar con certeza los hechos constitutivos de infracción y completar los elementos probatorios, esta Corporación podrá de oficio realizar todo tipo de diligencias y actuaciones administrativas que se estime necesarias y pertinentes, para determinar con certeza los hechos constitutivos de infracción y completar los elementos probatorios, en los términos del Artículo 22 de la Ley 1333 de 2009.



# BOLETIN DE ACTOS ADMINISTRATIVOS AMBIENTALES

06 al 12 de enero de 2020

## RESOLUCIONES, PERMISOS, SANCIONES, CONCESIONES, AUTOS, LICENCIAS

**ARTÍCULO CUARTO:** Previa georreferenciación a través del geoportal del IGAC, ofíciase a la Oficina de Registro de instrumentos públicos de Buga, para que remita el certificado de tradición del predio objeto del presente proceso para la vinculación de los propietarios.

**ARTÍCULO QUINTO:** Decretar prueba trasladada documental que reposa en el expediente administrativo sancionatorio ambiental 0742-039-002-404-2018, folio 63 que corresponde a información de CARLOS ALBERTO CABRERA MENDOZA por parte de la entidad de Salud Nueva EPS.

**ARTÍCULO SEXTO:** Ofíciase a la oficina de atención al ciudadano para que informe si CARLOS ALBERTO CABRERA MENDOZA, identificado con C.C. 14.879.419, registra derechos ambientales a favor del predio el Líbano, ubicado en el Municipio de Guadalajara de Buga.

**ARTÍCULO SÉPTIMO:** Cítese a CARLOS CABRERA, para que rinda versión libre sobre las actividades que se realizaron en el predio El Líbano, y para que acredite ante esta autoridad, el permiso que le fuere otorgado para realizar la adecuación de terreno en el predio el Líbano para marzo de 2018, municipio de Guadalajara de Buga.

**ARTÍCULO OCTAVO:** Comunicar el presente acto administrativo a la Procuraduría Delegada para Asuntos Ambientales y Agrarios, para su conocimiento y fines pertinentes, de conformidad con lo dispuesto en el Artículo 55 de la Ley 1333 de 2009.

**ARTÍCULO NOVENO:** Tramitar la publicación del presente acto administrativo en el Boletín Informativo de esta Corporación Autónoma Regional

**ARTÍCULO DÉCIMO:** Por medio del señor Coordinador de la Cuenca GUADALAJARA – SAN PEDRO, se ordena visitas periódicas al predio el Líbano.

Dada en Guadalajara de Buga, el día cinco (05) días del mes de diciembre de 2019.

**MARÍA FERNANDA VICTORIA ARIAS**  
Directora Territorial DAR Centro Sur.

Proyectó/Elaboró: Adriana Ordoñez Becerra – Técnico Administrativo  
Revisó: Ing. Edwin Martínez Barreiro – Coordinador U.G.C Guadalajara – San Pedro  
E.Piedad Villota Gómez- P.E. – Apoyo Jurídico

Expediente: 0742-039-005-148-2018

### AUTO DE INICIACIÓN TRÁMITE O DERECHO AMBIENTAL CONSIDERANDO

Que el señor(a) **GUILLERMO PEREZ PORRAS**, identificado(a) con la cédula de ciudadanía No. 91.073.661 expedida en San Gil, y domicilio en la Carrera 38 #9-40 de Yumbo (V), obrando como Representante Legal de la sociedad **SOLUCIONES NUTRITIVAS S.A.S**, con NIT 900078532-7 y domicilio en la Carrera 32 # 10- 73 de Yumbo (V), mediante escrito No.774102019 presentado en fecha 08/10/2019, solicita Otorgamiento de Permiso de Emisiones Atmosféricas a la Corporación Autónoma Regional del Valle del Cauca – CVC Dirección Ambiental Regional Suroccidente para el predio denominado Soluciones Nutritivas S.A.S , con matrícula inmobiliaria no aportada en la solicitud, ubicado en el sector de Menga, corregimiento de Arroyohondo, jurisdicción del municipio de Yumbo, departamento del Valle del Cauca.

Que con la solicitud presentó la siguiente documentación:

*Comprometidos con la vida*

Publicado el 13 de enero de 2020

# BOLETIN DE ACTOS ADMINISTRATIVOS AMBIENTALES

06 al 12 de enero de 2020

## RESOLUCIONES, PERMISOS, SANCIONES, CONCESIONES, AUTOS, LICENCIAS

- Formulario Único Nacional Solicitud de Permiso de Emisiones Atmosféricas- Fuentes fijas debidamente diligenciado y firmado.
- Certificado de existencia y representación legal de **SOLUCIONES NUTRITIVAS S.A.S.**
- Fotocopia de la cédula de ciudadanía del representante legal.
- Formato discriminación valores para determinar el costo del proyecto, obra o actividad
- Plancha IGAC de ubicación del proyecto y plano con la localización de la instalaciones del área o de la obra.
- Fecha proyectada de iniciación de actividades, o fechas proyectadas de iniciación o terminación de las obras, trabajos o actividades, si se trata de emisiones transitorias.
- Documento con información meteorológica básica del área afectada por las emisiones.
- Documento donde se describen las obras, procesos y actividades de producción, mantenimiento, tratamiento, almacenamiento o disposición, que generen las emisiones y los planos que dichas descripciones requieran, flujograma con indicación y caracterización de los puntos de emisión al aire, ubicación y cantidad de los puntos de descarga al aire, descripción y planos de los ductos, chimeneas, o fuentes dispersas, e indicación de sus materiales, medidas y características técnicas.
- Documento que contenga información técnica sobre producción prevista o actual, proyectos de expansión y proyecciones de producción a cinco (5) años.
- Estudio técnico de evaluación de las emisiones de sus procesos de combustión o producción. Se deberá anexar además información sobre consumo de materias primas combustibles y otros materiales utilizados.
- Diseño de los sistemas de control de emisiones atmosféricas existentes o proyectados, su ubicación e informe de ingeniería.
- Si utiliza controles al final de proceso para el control de emisiones atmosféricas, o tecnologías limpias, o ambos.

Como la solicitud se encuentra ajustada a lo establecido en las normas vigentes que regulan la materia y siendo la Corporación competente para conocer de la presente solicitud, según la facultad otorgada por el artículo 31 numeral 9 de la Ley 99 de diciembre 22 de 1993, el Director General o Director Ambiental Territorial

### DISPONE:

**PRIMERO:** INICIAR el procedimiento administrativo de la solicitud presentada por el señor(a) **GUILLERMO PEREZ PORRAS**, identificado(a) con la cédula de ciudadanía No. 91.073.661 expedida en San Gil, y domicilio en la Carrera 38 #9-40 de Yumbo (V), obrando como Representante Legal de la sociedad **SOLUCIONES NUTRITIVAS S.A.S**, con NIT 900078532-7 y domicilio en la Carrera 32 # 10- 73 de Yumbo (V), tendiente al Otorgamiento, de: Permiso de Emisiones Atmosféricas para el predio denominado Soluciones Nutritivas S.A.S , con matrícula inmobiliaria no aportada en la solicitud, ubicado en el sector de Menga, corregimiento de Arroyohondo, jurisdicción del municipio de Yumbo, departamento del Valle del Cauca.

**SEGUNDO:** Como tarifa por el servicio de evaluación del Derecho Ambiental, la sociedad **SOLUCIONES NUTRITIVAS S.A.S**, deberá cancelar por una sola vez, a favor de la Corporación Autónoma Regional del Valle del Cauca – CVC, la suma de **\$867.832** de acuerdo con lo establecido en la Ley 633 de 2000 y en la Resolución 0100 No. 0700-0136 del 26/02/2019.

**PARÁGRAFO PRIMERO:** La suma anteriormente expresada deberá ser cancelada mediante factura o tabulado entregada por la Dirección Ambiental Regional, Suroccidente, con sede en la ciudad de Cali. La suma anterior, deberá ser cancelada en el término de los cinco (5) días siguientes a la fecha de recibo del presente Auto.

**PARÁGRAFO SEGUNDO:** El trámite no se continuará hasta tanto se haya pagado la tarifa por el servicio de evaluación. Transcurrido un (1) mes de la expedición del presente auto sin que se presente el usuario a impulsar el trámite se archivara la solicitud sin perjuicio que esta se presente de nuevo.

**PARÁGRAFO TERCERO:** Requerir a la sociedad **SOLUCIONES NUTRITIVAS S.A.S**, con NIT 900078532-7, la presentación de la siguiente documentación:

- Aportar poder otorgado en debida forma, con aceptación expresa de la apoderada.
- Aportar copia de la cédula de ciudadanía de la apoderada.
- Aportar certificado de tradición del predio.
- Aportar autorización del propietario o de los copropietarios del predio, si los hubiere, para tramitar el permiso de la referencia ante la C.V.C.
- Aportar concepto sobre el uso del suelo expedido por la autoridad municipal competente. Vigencia de tres (3) meses.

**TERCERO:** Una vez se presente la factura de pago por el servicio de la evaluación, **ORDENAR** de oficio la práctica de una visita ocular al predio materia de la solicitud, para lo cual se **COMISIONA** al Coordinador de la Unidad de Gestión Cuenca Yumbo-

*Comprometidos con la vida*

# BOLETIN DE ACTOS ADMINISTRATIVOS AMBIENTALES

06 al 12 de enero de 2020

## RESOLUCIONES, PERMISOS, SANCIONES, CONCESIONES, AUTOS, LICENCIAS

Arroyohondo- Mulaló- Vijes, o quien haga sus veces, para que designe al Profesional Especializado o Técnico Operativo del área, para que practique la correspondiente visita.

**CUARTO:** Por parte de la Dirección Ambiental Regional Suroccidente, publíquese un extracto de este auto con los datos pertinentes a la solicitud, en el Boletín de Actos Administrativos Ambientales de la CVC, para efectos de lo dispuesto en los Artículos 70 Y 71 de la Ley 99 de 1993.

**QUINTO:** Por parte de la Dirección Ambiental Regional Suroccidente, comuníquese el presente auto al señor(a) **GUILLERMO PEREZ PORRAS**, obrando como Representante Legal de la sociedad **SOLUCIONES NUTRITIVAS S.A.S.**

**PUBLÍQUESE Y CÚPLASE.**

**DIEGO LUIS HURTADO ANIZARES**

**Director Territorial**

**Dirección Ambiental Regional Suroccidente**

Elaboró: *Abg. Mauricio Tascón Varela – Contratista - DAR Suroccidente.*

Revisó: *Abg. Mauricio Tascón Varela – Contratista - DAR Suroccidente.*

Expediente No.0713-036-009-169-2019

**AUTO DE INICIACIÓN**

**TRÁMITE O DERECHO AMBIENTAL**

La Unión Valle Del Cauca, 18 de noviembre de 2019

**CONSIDERANDO**

Que la señor(a) YURI ANDREA ROMERO CORZO, identificado(a) con la cédula de ciudadanía No. 1.098.606.335 expedida en Bucaramanga, y domicilio en Kilometro 3 vía Buga – Tuluá, obrando en calidad de representante legal de, AVIDESA DE OCCIDENTE S.A., con Nit No. 815.000.863-6 y domicilio EN Kilometro 3 vía Buga - Tuluá, mediante escrito No. 833992019 presentado en fecha 31/10/2019, solicita Otorgamiento de Autorización para Adecuación de Terrenos a la Corporación Autónoma Regional del Valle del Cauca – CVC Dirección Ambiental Regional BRUT en el predio denominado Bellavista, con matrícula inmobiliaria 380-89258, ubicado en el Corregimiento de Cruces de la jurisdicción del municipio de Obando, departamento del Valle del Cauca.

Que con la solicitud presentó la siguiente documentación:

- Formulario Único Nacional de Adecuación de Terrenos
- Costo de proyecto, obra o actividad
- Fotocopia cédula de ciudadanía de representante legal
- Contrato de promesa de compraventa
- Certificado de tradición matrícula inmobiliaria 375-89258
- Rut
- Certificado de uso del suelo
- Certificado de existencia y representación legal
- Informe de cartera rasante vías
- Plano y/o croquis
- CD con información del proyecto, plata Turquía

Como la solicitud se encuentra ajustada a lo establecido en las normas vigentes que regulan la materia y siendo la Corporación competente para conocer de la presente solicitud, según la facultad otorgada por el artículo 31 numeral 9 de la Ley 99 de diciembre 22 de 1993, el Director General o Director Ambiental Territorial

*Comprometidos con la vida*

Publicado el 13 de enero de 2020

# BOLETIN DE ACTOS ADMINISTRATIVOS AMBIENTALES

06 al 12 de enero de 2020

## RESOLUCIONES, PERMISOS, SANCIONES, CONCESIONES, AUTOS, LICENCIAS

### DISPONE:

PRIMERO: ) YURI ANDREA ROMERO CORZO, identificado(a) con la cédula de ciudadanía No. 1.098.606.335 expedida en Bucaramanga, y domicilio en Kilometro 3 vía Buga – Tuluá, obrando en calidad de representante legal de, AVIDESA DE OCCIDENTE S.A., con Nit No. 815.000.863-6 y domicilio EN Kilometro 3 vía Buga - Tuluá, tendiente al Otorgamiento, de Permiso Adecuación de Terrenos en el predio denominado Turquía, para construcción de Granja Avícola de pollo de engorde, con matrícula inmobiliaria 380-89258, ubicado en el Kilómetro 3 vía Buga - Tuluá de la jurisdicción del municipio de Obando, departamento del Valle del Cauca.

SEGUNDO: Como tarifa por el servicio de evaluación del Derecho Ambiental, la señora YURI ANDREA ROMERO CORZO, deberá cancelar por una sola vez, a favor de la Corporación Autónoma Regional del Valle del Cauca – CVC, la suma de \$ 1.170.075.00 de acuerdo con lo establecido en la Ley 633 de 2000 y en la Resolución 0100 No. 0136 del 2019.

PARÁGRAFO PRIMERO: La suma anteriormente expresada deberá ser cancelada mediante factura o tabulado entregada por la Dirección Ambiental Regional, BRUT, con sede en la ciudad de La Unión. La suma anterior, deberá ser cancelada en el término de los cinco (5) días siguientes a la fecha de recibo del presente Auto.

PARÁGRAFO SEGUNDO: El trámite no se continuará hasta tanto se haya pagado la tarifa por el servicio de evaluación. Transcurrido un (1) mes de la expedición del presente auto sin que se presente el usuario a impulsar el trámite se archivara la solicitud sin perjuicio que esta se presente de nuevo.

TERCERO: Una vez se presente la factura de pago por el servicio de la evaluación, ORDENAR de oficio la práctica de una visita ocular al predio materia de la solicitud, para lo cual se COMISIONA al Coordinador de la Unidad de Gestión Cuenca Garrapatas, o quien haga sus veces, para que designe al Profesional Especializado o Técnico Operativo del área, para que practique la correspondiente visita.

CUARTO: ORDÉNESE la fijación de un aviso en lugar público y visible de la Alcaldía del municipio Obando (Valle), el cual deberá contener las partes pertinentes a la solicitud por el termino de 05 días. Una vez desfijado dicho aviso, deberá glosarse al expediente con las correspondientes constancias de fijación y desfijación.

PARAGRAFO: Dentro de los cinco (5) días hábiles siguientes a la desfijación del citado aviso, deberá fijarse fecha y hora para la práctica de una visita ocular al sitio materia de la petición, en la cual deberá verificarse los hechos relacionados con la solicitud. Dentro de los cinco (5) días siguientes a la práctica de dicha diligencia, se deberá rendir el respectivo concepto técnico.

QUINTO: Por parte de la Dirección Ambiental Regional BRUT, publíquese un extracto de este auto con los datos pertinentes a la solicitud, en el Boletín de Actos Administrativos Ambientales de la CVC, para efectos de lo dispuesto en los Artículos 70 Y 71 de la Ley 99 de 1993,

SEXTO: Por parte de la Dirección Ambiental Regional BRUT, comuníquese el presente auto al señor(a) YURI ANDREA ROMERO CORZO, obrando en calidad de representante legal de AVIDESA DE OCCIDENTE S.A.

PUBLÍQUESE Y CÚPLASE.

JORGE ANTONIO LLANOS MUÑOZ.  
Director Territorial DAR BRUT (E)

Revisión Jurídica: Robinson Rivera Cruz. Profesional Especializado DAR BRUT.

Archívese en expediente: 0783-004-014-213-2019.

*Comprometidos con la vida*

Publicado el 13 de enero de 2020

# BOLETIN DE ACTOS ADMINISTRATIVOS AMBIENTALES

06 al 12 de enero de 2020

## RESOLUCIONES, PERMISOS, SANCIONES, CONCESIONES, AUTOS, LICENCIAS

### AUTO DE CIERRE Y ARCHIVO POR DESISTIMIENTO TÁCITO

Guadalajara de Buga, 07 de enero de 2020

#### CONSIDERANDO

La suscrita Directora de la Dirección Ambiental DAR Centro Sur de la CVC, con sede en la ciudad de Guadalajara de Buga Valle del Cauca, teniendo en cuenta que mediante radicado No. 172012019 de fecha 25 de febrero del 2019, el señor **CARLOS ARTURO VELASQUEZ**, identificado con la cédula de ciudadanía número 14.949.664 expedida en Santiago de Cali - Valle, solicitó ante esta Corporación Otorgamiento de Concesión de Aguas Superficiales, para el predio denominado La Española, ubicado en el Corregimiento La Habana, Jurisdicción del Municipio de Guadalajara de Buga, Departamento del Valle del Cauca.

Que previa revisión de la documentación presentada, se da inicio al trámite administrativo y se comunicó mediante oficio No. 0740-172012019 del 05 de agosto del 2019, y se programa la visita de inspección ocular para el día 22 de agosto del 2019 a partir de las 9 a.m.

Que al momento de realizar la visita de inspección ocular se evidencia que la documentación aportada no se encuentra completa, por ende se realiza el respectivo requerimiento mediante oficio con radicado No. 0742-172012019 de fecha 11 de noviembre del 2019, otorgándose un término de 30 días calendarios para que sea aportada.

Que al revisar las planillas y guías del Servicio Nacional Postal 4 – 72, se evidencia que el requerimiento que dicho oficio fue recibido el día 23 de octubre del 2019, sin que hasta la fecha se haya allegado la documentación requerida.

Que tal actuación negativa se enmarca en lo consagrado en el artículo 17 de la Ley 1755 del 2015, por tal motivo se debe decretar el desistimiento tácito cuando no se satisfaga el requerimiento propuesto:

**Artículo 17. Peticiones incompletas y desistimiento tácito.** *En virtud del principio de eficacia, cuando la autoridad constate que una petición ya radicada está incompleta pero la actuación puede continuar sin oponerse a la ley, requerirá al peticionario dentro de los diez (10) días siguientes a la fecha de radicación para que la complete en el término máximo de un (1) mes. A partir del día siguiente en que el interesado aporte los documentos o informes requeridos comenzará a correr el término para resolver la petición. Cuando en el curso de una actuación administrativa la autoridad advierta que el peticionario debe realizar una gestión de trámite a su cargo, necesaria para adoptar una decisión de fondo, lo requerirá por una sola vez para que la efectúe en el término de un (1) mes, lapso durante el cual se suspenderá el término para decidir.*

*Se entenderá que el peticionario ha desistido de su solicitud o de la actuación cuando no satisfaga el requerimiento, salvo que antes de vencer el plazo concedido solicite prórroga hasta por un término igual.*

*Vencidos los términos establecidos en este artículo, la autoridad decretará el desistimiento y el archivo del expediente, mediante acto administrativo motivado, que se notificará personalmente, contra el cual únicamente procede recurso de reposición, sin perjuicio de que la respectiva solicitud pueda ser nuevamente presentada con el lleno de los requisitos legales.*

Que de acuerdo con lo expuesto anteriormente, la Directora Territorial de la Dirección Ambiental Regional- Centro Sur de la Corporación Autónoma Regional del Valle del Cauca -CVC-, en virtud de sus facultades legales,

#### RESUELVE

**ARTÍCULO PRIMERO:** Ordenar el Desistimiento Tácito y Archivo de la solicitud con radicado No. 621502019, que reposa en el expediente No. 0742-036-014-203-2019 de conformidad con lo establecido en el artículo 17 de la Ley 1755 del 2015.

**ARTÍCULO SEGUNDO:** Notifíquese personalmente o por aviso, el contenido de esta decisión, al señor **CARLOS ARTURO VELASQUEZ**, identificado con la cédula de ciudadanía número 14.949.664 expedida en Santiago de Cali - Valle.

**ARTÍCULO TERCERO:** Contra el presente acto administrativo procede únicamente el Recurso de Reposición dentro de los diez (10) siguientes a la notificación del presente acto administrativo.

**NOTIFIQUESE Y CUMPLASE.**

*Comprometidos con la vida*

Publicado el 13 de enero de 2020



# BOLETIN DE ACTOS ADMINISTRATIVOS AMBIENTALES

06 al 12 de enero de 2020

## RESOLUCIONES, PERMISOS, SANCIONES, CONCESIONES, AUTOS, LICENCIAS

Atentamente,

**MARIA FERNANDA VICTORIA ARIAS**  
Directora Territorial DAR Centro Sur

Proyectó y elaboró: Diego Hernando Rendón – Técnico Administrativo.  
Revisó: Mario Alberto López, Abogado-Atención Al Ciudadano.  
Archívese en: 0742-010-002-104-2019

### AUTO DE CIERRE Y ARCHIVO POR DESISTIMIENTO TÁCITO

Guadalajara de Buga, 07 de enero de 2020

### CONSIDERANDO

La suscrita Directora de la Dirección Ambiental DAR Centro Sur de la CVC, con sede en la ciudad de Guadalajara de Buga Valle del Cauca, teniendo en cuenta que mediante radicado No. 621502019 de fecha 14 de agosto del 2019, la sociedad **ESTACIÓN BUGA NORTE S.C.A.** identificada con Nit. 900.127.691, representada legalmente por el señor **LUIS GIOVANNI CAICEDO TASCÓN**, identificado con la cédula de ciudadanía número 17.181.264 expedida en Bogotá D.C., solicitó ante esta Corporación Otorgamiento de Permiso de Vertimientos, para el predio denominado EDS Estación Buga Norte, ubicado en el Corregimiento Chambimbal, Jurisdicción del Municipio de Guadalajara de Buga, Departamento del Valle del Cauca.

Que previa revisión de la documentación presentada, se da inicio al trámite administrativo y se comunicó mediante oficio No. 0740-621502019 del 17 de octubre del 2019, y se programa la visita de inspección ocular para el día 25 de octubre del 2019 a partir de las 9 a.m.

Que al momento de realizar la visita de inspección ocular se evidencia que la documentación aportada no se encuentra completa, por ende se realiza el respectivo requerimiento mediante oficio con radicado No. 0742-621502019 de fecha 05 de noviembre del 2019, otorgándose un término de 30 días calendarios para que sea aportada.

Que al revisar las planillas y guías del Servicio Nacional Postal 4 – 72, se evidencia que el requerimiento que dicho oficio fue recibido el día 13 de noviembre del 2019, sin que hasta la fecha se haya allegado la documentación requerida.

Que tal actuación negativa se enmarca en lo consagrado en el artículo 17 de la Ley 1755 del 2015, por tal motivo se debe decretar el desistimiento tácito cuando no se satisfaga el requerimiento propuesto:

**Artículo 17. Peticiones incompletas y desistimiento tácito.** *En virtud del principio de eficacia, cuando la autoridad constate que una petición ya radicada está incompleta pero la actuación puede continuar sin oponerse a la ley, requerirá al peticionario dentro de los diez (10) días siguientes a la fecha de radicación para que la complete en el término máximo de un (1) mes. A partir del día siguiente en que el interesado aporte los documentos o informes requeridos comenzará a correr el término para resolver la petición.*

*Cuando en el curso de una actuación administrativa la autoridad advierta que el peticionario debe realizar una gestión de trámite a su cargo, necesaria para adoptar una decisión de fondo, lo requerirá por una sola vez para que la efectúe en el término de un (1) mes, lapso durante el cual se suspenderá el término para decidir.*

*Se entenderá que el peticionario ha desistido de su solicitud o de la actuación cuando no satisfaga el requerimiento, salvo que antes de vencer el plazo concedido solicite prórroga hasta por un término igual. Vencidos los términos establecidos en este artículo, la autoridad decretará el desistimiento y el archivo del expediente, mediante acto administrativo motivado, que se notificará personalmente, contra el cual únicamente procede recurso de reposición, sin perjuicio de que la respectiva solicitud pueda ser nuevamente presentada con el lleno de los requisitos legales.*

**Comprometidos con la vida**

Publicado el 13 de enero de 2020



# BOLETIN DE ACTOS ADMINISTRATIVOS AMBIENTALES

06 al 12 de enero de 2020

## RESOLUCIONES, PERMISOS, SANCIONES, CONCESIONES, AUTOS, LICENCIAS

Que de acuerdo con lo expuesto anteriormente, la Directora Territorial de la Dirección Ambiental Regional- Centro Sur de la Corporación Autónoma Regional del Valle del Cauca -CVC-, en virtud de sus facultades legales,

### RESUELVE

**ARTÍCULO PRIMERO:** Ordenar el Desistimiento Tácito y Archivo de la solicitud con radicado No. 621502019, que reposa en el expediente No. 0742-036-014-203-2019 de conformidad con lo establecido en el artículo 17 de la Ley 1755 del 2015.

**ARTÍCULO SEGUNDO:** Notifíquese personalmente o por aviso, el contenido de esta decisión, al señor **LUIS GIOVANNI CAICEDO TASCÓN**, identificado con la cédula de ciudadanía número 17.181.264 expedida en Bogotá D.C., representante legal de la sociedad **ESTACIÓN BUGA NORTE S.C.A.** identificada con Nit. 900.127.691.

**ARTÍCULO TERCERO:** Contra el presente acto administrativo procede únicamente el Recurso de Reposición dentro de los diez (10) siguientes a la notificación del presente acto administrativo.

### NOTIFIQUESE Y CUMPLASE.

Atentamente,

**MARIA FERNANDA VICTORIA ARIAS**  
Directora Territorial DAR Centro Sur

Proyectó y elaboró: Diego Hernando Rendón – Técnico Administrativo.  
Revisó: Mario Alberto López, Abogado-Atención Al Ciudadano.  
Archívese en: 0742-036-014-203-2019

**RESOLUCION 0730 No. 0732 - 001699 DE 2019**

( 31 DIC. 2019 )

### “POR LA CUAL SE NIEGA LA AUTORIZACIÓN DE OCUPACION DE CAUCE PARA LA CONSTRUCCION DE OBRAS HIDRAULICAS Y SE TOMAN OTRAS DETERMINACIONES”

La Directora de la Dirección Ambiental Regional Centro Norte, de la CORPORACIÓN AUTÓNOMA REGIONAL DEL VALLE DEL CAUCA – CVC, en ejercicio de sus facultades legales y reglamentarias contenidas en la Ley 99 de 1993, el Decreto 1076 de 2015 “Decreto Único Reglamentario del Sector Ambiente y Desarrollo Sostenible”, y en especial a lo dispuesto en el Acuerdo CD No. 072 del 27 de octubre de 2016, la Resolución 0100 No. 0330-0181 del 28 de marzo de 2017 y Resolución 0730 No. 0733-001194 del 28 de septiembre de 2017, y

### CONSIDERANDO

Que al expedirse la Ley 99 de diciembre 22 de 1993, se dispuso que las Corporaciones Autónomas Regionales ejercerán la función de máxima autoridad ambiental en el área de su jurisdicción y por lo tanto podrán otorgar concesiones, permisos y licencias ambientales requeridas por la Ley para el uso, aprovechamiento o movilización de los recursos naturales renovables o para el desarrollo de actividades que afecten o puedan afectar el medio ambiente. Igualmente podrán otorgar permisos para aprovechamientos forestales, concesiones para el uso de aguas superficiales y subterráneas y establecer vedas para la caza y pesca deportiva, acorde con lo establecido en el Artículo 31 numeral 9 de la mencionada Ley.

Que el Decreto 1706 de 2015 “Decreto Único Reglamentario del Sector Ambiente y Desarrollo Sostenible”, establece:

“Artículo 2.2.3.2.12.1. Ocupación (Decreto 1541 de 1978, art. 104). La construcción de obras que ocupen el cauce de una corriente o depósito de agua requiere autorización, que se otorgará en las condiciones que establezca la Autoridad Ambiental competente. Igualmente se requerirá permiso cuando se trate de la ocupación permanente o transitoria de playas.

*Comprometidos con la vida*

Publicado el 13 de enero de 2020

# BOLETIN DE ACTOS ADMINISTRATIVOS AMBIENTALES

06 al 12 de enero de 2020

## RESOLUCIONES, PERMISOS, SANCIONES, CONCESIONES, AUTOS, LICENCIAS

Artículo 2.2.3.2.17.19.1. Obras hidráulicas, *Al tenor de lo dispuesto por el artículo 119 del Decreto-ley 2811 de 1974, la disposición de esta sección tiene por objeto promover, fomentar, encauzar y hacer obligatorio el estudio, construcción y funcionamiento de obras hidráulicas para cualquiera de los usos del recurso hídrico y para su defensa y conservación, sin perjuicio de las funciones, corresponden al Ministerio de Obras Públicas. (Decreto 1541 de 1978, artículo 183).*

Artículo 2.2.3.2.19.6. Obligaciones de proyectos de obras hidráulicas, públicas o privadas para utilizar aguas o sus cauces o lechos. *(Decreto 1541 de 1978, art. 191) Los proyectos de obras hidráulicas, públicas o privadas para utilizar aguas o sus cauces o lechos deben incluir los estudios, planos y presupuesto de las obras y trabajos necesarios para la conservación o recuperación de las aguas y sus lechos o cauces, acompañados de una memoria, planos y presupuesto deben ser sometidos a aprobación y registro".*

Que el señor Nicolás Guillermo Pombo Rodríguez, identificado con la cédula de ciudadanía No. 19.465.734 expedida en Bogotá D.C., obrando en calidad de Representante Legal de la Sociedad REFORESTADORA ANDINA S.A., identificada con el NIT. 890.316.958-7, y con domicilio en la carrera 4 No. 10-44 Of. 1106, Edificio Plaza de Caicedo, teléfono 8821636, de la ciudad de Cali, propietaria del predio denominado La Alsacia, con matrícula inmobiliaria No. 382-24965; mediante escrito presentado en fecha 2 de mayo de 2019, solicita a la Dirección Ambiental Regional Centro Norte de la CVC; un permiso para la ocupación de cauces, playas y lechos y la aprobación de los diseños para la construcción de las obras hidráulicas requeridas para la construcción de un carreteable en el predio La Alsacia, ubicado en la vereda Alegrías, jurisdicción del municipio de Sevilla, departamento del Valle del Cauca.

Que con la solicitud presentó la siguiente documentación:

1. Formulario Único Nacional de Solicitud de Ocupación de Cauces, Playas y Lechos, debidamente diligenciado y firmado.
2. Formato Discriminación valores para determinar el costo del proyecto, obra o actividad, diligenciado.
3. Certificado de existencia y representación legal, expedido por la Cámara de Comercio de Cali, en fecha abril 1 de 2019.
4. Fotocopia de la cédula de ciudadanía de la representante legal de la sociedad Reforestadora Andina S.A.
5. Certificado de tradición de matrícula inmobiliaria No. 382-24965, expedido por la Oficina de Registro de Instrumentos Públicos de Sevilla, en fecha abril 5 de 2019.
6. Documento "Memoria del cálculo estructura e hidrológico – Proyecto paso sobre nivel vía en la finca Alsacia, vereda Alegrías, municipio de Sevilla, departamento del Valle del Cauca".
7. Un (1) plano y copia digital (un CD).
8. Fotocopia de la resolución No. 146 del 22 de abril de 2019 "Por medio de la cual resuelve una solicitud de uso del suelo para la finca Alsacia de la Reforestadora Andina", de la Oficina Asesora de Planeación Municipal de Sevilla.

Que por Auto de fecha 03 de mayo de 2019, la Directora Territorial de la Dirección Ambiental Regional Centro Norte, de la CVC, dispuso iniciar el procedimiento administrativo de la solicitud presentada por el señor Nicolás Guillermo Pombo Rodríguez, identificado con la cédula de ciudadanía No. 19.465.734 expedida en Bogotá D.C., obrando en calidad de Representante Legal de la Sociedad REFORESTADORA ANDINA S.A., identificada con el NIT. 890.316.958-7, tendiente al otorgamiento de un permiso para la ocupación de cauces, playas y lechos y la aprobación de los diseños para la construcción de las obras hidráulicas requeridas para la construcción de un carreteable en el predio La Alsacia, ubicado en la vereda Alegrías, jurisdicción del municipio de Sevilla, departamento del Valle del Cauca.

Que mediante factura de venta No. 89255527 la Sociedad REFORESTADORA ANDINA S.A., canceló el servicio de evaluación de la solicitud presentada, por valor de \$841.085, el 04 de junio de 2019.

Que en fecha 21 de octubre de 2019, fue fijado en la cartelera oficial de la DAR Centro Norte de la CVC, el aviso correspondiente a la práctica de la visita ocular, dentro del trámite de un permiso para la ocupación de cauces, playas y lechos y la aprobación de los diseños para la construcción de las obras hidráulicas requeridas para la construcción de un carreteable en el predio La Alsacia,

# BOLETIN DE ACTOS ADMINISTRATIVOS AMBIENTALES

06 al 12 de enero de 2020

## RESOLUCIONES, PERMISOS, SANCIONES, CONCESIONES, AUTOS, LICENCIAS

ubicado en la vereda Alegrías, jurisdicción del municipio de Sevilla, departamento del Valle del Cauca, y desfijado el 01 de noviembre de 2019.

Que en fecha 23 de octubre de 2019, fue fijado en lugar público de la Alcaldía municipal de Sevilla (V), el aviso correspondiente a la práctica de la visita ocular dentro del trámite permiso para la ocupación de cauces, playas y lechos y la aprobación de los diseños para la construcción de las obras hidráulicas requeridas para la construcción de un carreteable en el predio La Alsacia, ubicado en la vereda Alegrías, jurisdicción del municipio de Sevilla, departamento del Valle del Cauca, y desfijado el 05 de noviembre de 2019.

Que la visita ocular fue practicada el día 06 de noviembre de 2019, por parte de un funcionario de la DAR Centro Norte, de la CVC, quien rindió el informe correspondiente en el cual considera que no es viable otorgar el permiso para la ocupación de cauces, playas y lechos y la aprobación de los diseños para la construcción de las obras hidráulicas requeridas para la construcción de un carreteable en el predio La Alsacia, ubicado en la vereda Alegrías, jurisdicción del municipio de Sevilla, departamento del Valle del Cauca.

Que en fecha 03 de diciembre de 2019, Profesional Especializada y Coordinadora de la Unidad de Gestión de Cuenca Bugalagrande de la DAR Centro Norte, de la CVC, con base en el informe de visita de fecha 06 de noviembre de 2019 y análisis de los antecedentes técnicos, profiriere Concepto Técnico respecto del cual se transcribe lo siguiente:

**“10. DESCRIPCIÓN DE LA SITUACIÓN:** Los suscritos funcionarios de la DAR Centro Norte de la Corporación Autónoma Regional del Valle del Cauca, CVC, se trasladaron al predio La Alsacia, para atender la solicitud presentada por la empresa Reforestadora Andina S.A.; Se procede a realizar el recorrido en compañía de los ingenieros Luis Fernando Aristizabal y René Alvarado, evidenciando lo siguiente:

Una propuesta de construcción de seis (6) pasos vehiculares para el proyecto de vía carreteable forestal que inicia desde el cruce con la vía veredal que conduce de Sevilla a Barragán, en la coordenada geográfica 4° 8' 14.20" N; 75° 52' 06.90" W. Altitud 2215 m.s.n.m., hasta finalizar en la coordenada geográfica 4° 7' 56.87" N; 75° 51' 47.74" W. Altitud 2095 m.s.n.m. en el mismo predio, con una longitud de vía de 1220 m.

Los seis (6) obras transversales a construir en concreto para el cruce de flujos de agua de la quebrada sobre el futuro carreteable al interior de la finca la Alsacia se encuentran ubicadas así:

ABSCISA	TUBO	ELEVACIÓN
K0+600	36"	2144,40
K0+753	36"	2119,68
K0+810	36"	2117,85
K0+852	36"	2111,71
K1+003	36"	2102,30
K1+137	36"	2091,45

Se propone realizar las obras de estabilización y mejora de dichos puntos en procura de no afectar el flujo normal del afluente, construyendo un paso transversal en concreto impermeabilizado y reforzado con acero de 60000 psi, que cuenta con un cabezote con paredes laterales con abertura suficiente para la captación del caudal de la quebrada, compuesta además por una tubería Novafort de 36" para realizar el cruce del líquido a través del futuro lleno y llegando así, a la zona del cabezote de descarga con paredes en concreto, disipadores de energía y un pedraplen para evitar la erosión del terreno. Utilizando material triturado compactado al 95% del proctor, como soporte de la tubería y agregados NTC2240 y NTC4020.

El análisis de diseño y calculo estructural e hidrológico adoptó un periodo de retorno de 25 años y según el caudal y la velocidad obtenida para los puntos de estudio; el ingeniero asesor define las estructuras transversales con alcantarilla de diámetro 36", para los pasos de las quebradas que cruzan el carreteable proyectado y plasmado en la tabla de diseño así:

*Comprometidos con la vida*

# BOLETIN DE ACTOS ADMINISTRATIVOS AMBIENTALES

**06 al 12 de enero de 2020**

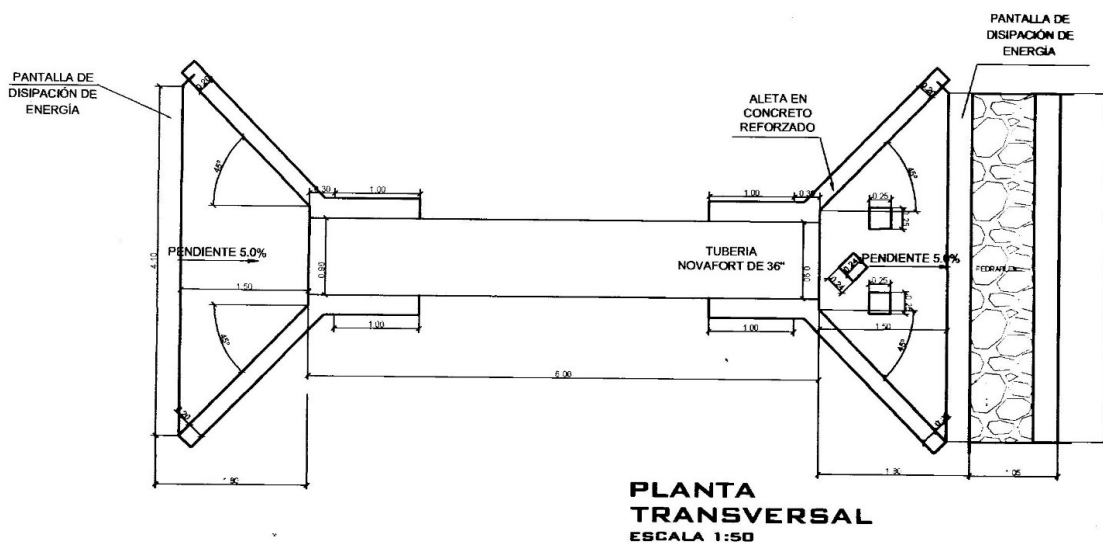
## RESOLUCIONES, PERMISOS, SANCIONES, CONCESIONES, AUTOS, LICENCIAS

OBRA	ABSCISA	ELEVACIÓN	AREA DE CAPTACIÓN (Ha)	CAUDAL DE DISEÑO (m3/seg)	LLUVIA PROMEDIO (mm/hora)	COEFICIENTE DE MANNING	VELOCIDAD (m/seg)	PENDIENTE DE ALCANTARILLA (%)
1	K0+600	2144,40	12,30	1,40	0,25	0,018	0,15	2
2	K0+753	2119,68	13,10	1,45	0,25	0,018	0,09	2
3	K0+810	2117,85	9,60	1,15	0,25	0,018	0,11	2
4	K0+852	2111,71	8,13	0,94	0,25	0,018	2,68	2
5	K1+003	2102,30	10,76	1,12	0,25	0,018	0,87	2
6	K1+137	2091,45	7,60	0,89	0,25	0,018	4,80	2

Las seis (6) áreas de bosque nativo a intervenir evidencian arbustos, cuyas características se detallan en el inventario para su aprovechamiento forestal, según visita ya realizada, también se evidencia la presencia de herbáceas, rastrojo y plantación de pinus y eucalyptus con edades de 12 años según indican los ingenieros acompañantes.

Parte de los excedentes de los movimientos de tierras proyectados en la construcción de la vía, se utilizarán en el acondicionamiento de las obras transversales propuestas como perfil vial.

*El uso actual del suelo, según el plano de uso potencial del plan básico de ordenamiento territorial es de Tierras Forestales F2.*

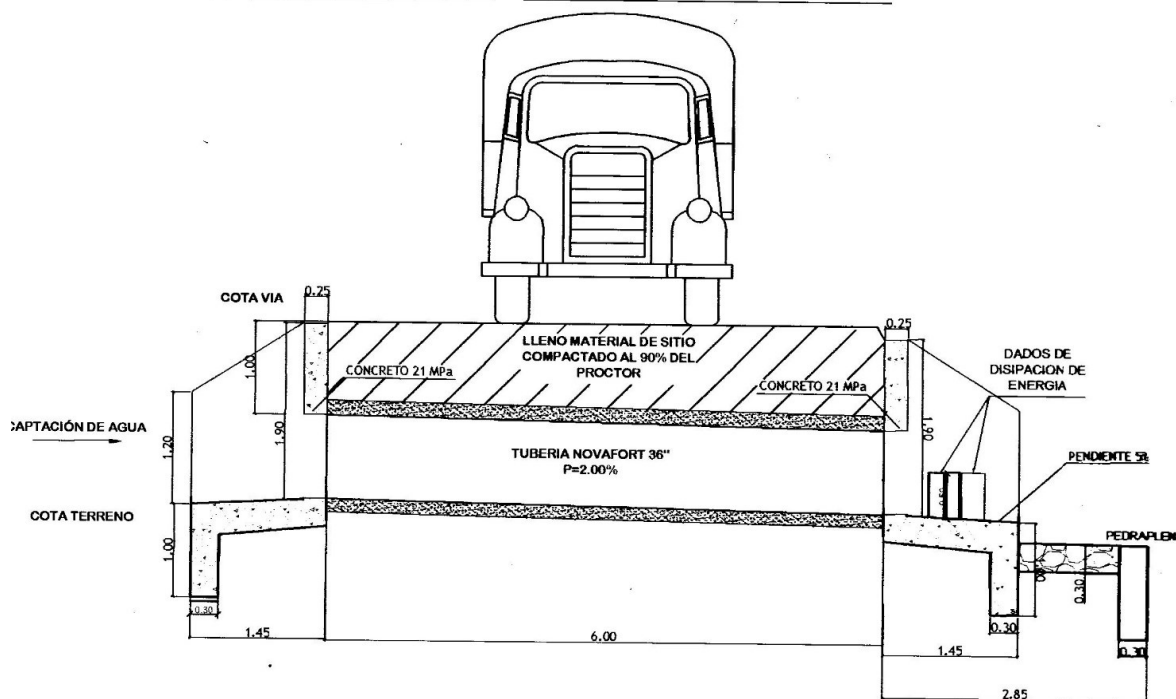


## BOLETIN DE ACTOS ADMINISTRATIVOS AMBIENTALES

06 al 12 de enero de 2020

RESOLUCIONES, PERMISOS, SANCIONES, CONCESIONES, AUTOS, LICENCIAS

### SECCION CORTE TRANSVERSAL



### REGISTRO FOTOGRÁFICO



Registro de ubicaciones de los puntos donde la quebrada cruza con la vía a construir. (Fuente propia).

*Comprometidos con la vida*

Publicado el 13 de enero de 2020



## BOLETIN DE ACTOS ADMINISTRATIVOS AMBIENTALES

06 al 12 de enero de 2020

### RESOLUCIONES, PERMISOS, SANCIONES, CONCESIONES, AUTOS, LICENCIAS



Registro de ubicaciones de los puntos donde la quebrada cruza con la vía a construir. (Fuente propia).



Se evidencia la presencia de bosque nativo a intervenir donde se encuentran las fuentes hídricas, que requieren obras de infraestructura y manejo de ocupación de cauce. (Fuente Propia).

#### 11. CONCLUSIONES:

Dado todo lo anterior y revisando la documentación anexa, el proyecto cumple técnicamente con las características y parámetros para la construcción de los pasos vehiculares con alcantarilla de 36", pero debido al uso del suelo NO es posible desarrollar tal actividad; por lo cual NO se concede el permiso solicitado.

Es de anotar que en los folios 25 y 26 del expediente 0732-036-015-073-2019 de la solicitud de Ocupación de Cauce y Aprobación de Obras Hidráulicas, resolución No. 146 de 2019 de 22 de abril de 2019 "POR MEDIO DE LA CUAL RESUELVE UNA SOLICITUD DE USO DE SUELO PARA LA FINCA LA ALSACIA DE LA REFORESTADORA ANDINA", en el artículo primero:

Consultado el P.B.O.T. el uso del suelo es: TIERRAS FORESTALES F2y según la tabla de clasificación del suelo rural se encuentran las siguientes actividades para el sector agropecuario productivo.

**ACTIVIDADES PERMITIDAS:** Conservación de flora, recursos conexos, rehabilitación ecológica, investigación controlada, recreación, educación ambiental controlada.

**ACTIVIDADES RESTRINGIDAS:** Aprovechamiento sostenible de especies forestales, ecoturismo, establecimiento de infraestructura.

**ACTIVIDADES PROHIBIDAS:** labores tales como: silvicultura, pecuarias, industriales, urbanísticos, mineras y actividades como quemadas, talas, extracción de material genético, construcción de vías carretables, vertimiento de residuos sólidos y/o líquidos.

*Comprometidos con la vida*



# BOLETIN DE ACTOS ADMINISTRATIVOS AMBIENTALES

06 al 12 de enero de 2020

## RESOLUCIONES, PERMISOS, SANCIONES, CONCESIONES, AUTOS, LICENCIAS

*El incumplimiento de las recomendaciones y obligaciones impuestas dará lugar al inicio de la correspondiente investigación administrativa a que haya lugar, de acuerdo con lo estipulado en la Ley 1333 de 2009." Por la cual se establece el procedimiento sancionatorio ambiental y se dictan otras disposiciones".*

**Hasta aquí el concepto técnico.**

Que en razón de lo antes expuesto y acogiendo en su integridad a lo establecido en el Concepto Técnico de fecha 03 de diciembre de 2019 y las expresiones jurídicas contenidas en el presente Acto Administrativo, que obran en el expediente 0732-036-015-073-2019, La Directora Territorial de la Dirección Ambiental Regional Centro Norte, de la CORPORACIÓN AUTÓNOMA REGIONAL DEL VALLE DEL CAUCA - CVC,

### RESUELVE:

**ARTICULO PRIMERO: NEGAR** al señor Nicolás Guillermo Pombo Rodríguez, identificado con la cédula de ciudadanía No. 19.465.734 expedida en Bogotá D.C., quien obra en calidad de Representante Legal de la Sociedad REFORESTADORA ANDINA S.A., identificada con el NIT. 890.316.958-7, el permiso para la ocupación de cauces, playas y lechos y la aprobación de los diseños para la construcción de las obras hidráulicas requeridas para la construcción de un carreteable en el predio La Alsacia, ubicado en la vereda Alegrías, jurisdicción del municipio de Sevilla, departamento del Valle del Cauca; por las razones expuestas en este proveído.

**ARTICULO SEGUNDO: NOTIFICACION.** Notifíquese la presente Resolución personalmente o en su defecto por aviso al señor Nicolás Guillermo Pombo Rodríguez, o a su apoderado, de conformidad con lo establecido en la Ley 1437 de 2011 (Código de Procedimiento Administrativo y de lo Contencioso Administrativo, Artículos 67-69).

**ARTÍCULO TERCERO: PUBLICIDAD.** El encabezamiento y la parte resolutive de la presente Resolución deberán publicarse en el Boletín de Actos Administrativos Ambientales de la CVC, para efectos de lo dispuesto en el artículo 71 de la Ley 99 de 1993.

**ARTICULO CUARTO: RECURSOS.** Contra la presente providencia proceden los recursos de reposición y subsidiario de apelación, de los cuales podrá hacerse uso en la diligencia de notificación personal o dentro de los diez (10) días siguientes a la notificación personal o de la notificación por aviso, según sea el caso.

Dada en Tuluá, a los 31 DIC. 2019

**NOTIFIQUESE, PUBLIQUESE Y CUMPLASE.**

**DIANA MILENA ECHEVERRY GOMEZ**  
Directora Territorial DAR Centro Norte

**Proyectó y elaboró:** Abg. Martha Isabel Cardona Zapata, Profesional Especializado – Atención al Ciudadano  
**Revisó:** Adm. María Fernanda Mercado Ramos, Coordinadora Unidad de Gestión de Cuenca Bugalagrande

Archívese en: Exp. No. 0732-036-015-073-2019.

**AUTO DE INICIACIÓN DE TRÁMITE  
APERTURA DE VÍAS CARRETEABLES Y EXPLANACIONES**

Tuluá, 30 de diciembre de 2019

*Comprometidos con la vida*

Publicado el 13 de enero de 2020

# BOLETIN DE ACTOS ADMINISTRATIVOS AMBIENTALES

06 al 12 de enero de 2020

## RESOLUCIONES, PERMISOS, SANCIONES, CONCESIONES, AUTOS, LICENCIAS

### CONSIDERANDO

Que la señora Beatriz Eugenia Moncada Grisales, identificada con la cédula de ciudadanía No. 66.801.633 expedida en Andalucía (Valle), y domicilio en calle 1 No. 1-03 del municipio de Andalucía, obrando como Representante Legal de la sociedad CONSTRUCTORA GRAM HÁBITAT S.A.S., identificada con el NIT. 901.316.373-8, mediante escrito No. 923882019 presentado en fecha 5 de diciembre de 2019, solicita el Otorgamiento de Permiso Construcción de vías, carreteables y/o Explanación a la Corporación Autónoma Regional del Valle del Cauca – CVC, Dirección Ambiental Regional Centro Norte, en el predio denominado La Guadalupe, con matrícula inmobiliaria 384-71427, ubicado en la vereda San Vicente, jurisdicción del municipio de Andalucía, departamento del Valle del Cauca.

Que con la solicitud presentó la siguiente documentación:

1. Formulario de solicitud de apertura de vías, carreteables y explanaciones, debidamente diligenciado y firmado.
2. Formato Discriminación de valores para determinar el costo del proyecto, obra o actividad, diligenciado.
3. Certificado de existencia y representación legal, expedido por la Cámara de Comercio de la ciudad de Tuluá, en fecha noviembre 109 de 2019.
4. Fotocopia de la cédula de ciudadanía.
5. Certificado de uso de suelo.
6. Fotocopia simple de la Escritura pública No. 223 de fecha 3 de junio de 2014 de la Notaría Única del Círculo de Andalucía.
7. Fotocopia de la Resolución No. SPM-LU006 de Julio 31 de 2019, proferida por la Secretaría de Planeación del municipio de Andalucía.
8. Certificado de Tradición de Matricula Inmobiliaria No. 384-71427, expedido por la Oficina de Registro de Instrumentos Públicos de Tuluá, el 23 de diciembre de 2019.
9. Documento "Inventario de árboles".
10. Planos Topográficos del predio y un C.D.

Como la solicitud se encuentra ajustada a lo establecido en las normas vigentes que regulan la materia y siendo la Corporación competente para conocer de la presente solicitud, según la facultad otorgada por el artículo 31 numeral 9 de la Ley 99 de diciembre 22 de 1993, la Directora Ambiental Territorial

### DISPONE:

**PRIMERO:** INICIAR el procedimiento administrativo de la solicitud presentada por la señora Beatriz Eugenia Moncada Grisales, identificada con la cédula de ciudadanía No. 66.801.633 expedida en Andalucía (Valle), y domicilio en calle 1 No. 1-03 del municipio de Andalucía, obrando como Representante Legal de la sociedad CONSTRUCTORA GRAM HÁBITAT S.A.S., identificada con el NIT. 901.316.373-8; tendiente al Otorgamiento, de Permiso Construcción de vías, carreteables y/o Explanación en el predio La Guadalupe, con matrícula inmobiliaria 384-71427, ubicado en la vereda San Vicente, jurisdicción del municipio de Andalucía, departamento del Valle del Cauca.

**SEGUNDO:** Como tarifa por el servicio de evaluación del Derecho Ambiental, la sociedad CONSTRUCTORA GRAM HÁBITAT S.A.S., deberá cancelar por una sola vez, a favor de la Corporación Autónoma Regional del Valle del Cauca – CVC, la suma de \$2.023.913,00 de acuerdo con lo establecido en la Ley 633 de 2000 y en la Resolución 0100 No. 136 del 2019.

**PARÁGRAFO PRIMERO:** La suma anteriormente expresada deberá ser cancelada mediante factura o tabulado entregada por la Dirección Ambiental Regional, Centro Norte, con sede en la ciudad de Tuluá. La suma anterior, deberá ser cancelada en el término de los cinco (5) días siguientes a la fecha de recibo del presente Auto.

**PARÁGRAFO SEGUNDO:** El trámite no se continuará hasta tanto se haya pagado la tarifa por el servicio de evaluación. Transcurrido un (1) mes de la expedición del presente auto sin que se presente el usuario a impulsar el trámite se archivara la solicitud sin perjuicio que esta se presente de nuevo.

*Comprometidos con la vida*

# BOLETIN DE ACTOS ADMINISTRATIVOS AMBIENTALES

06 al 12 de enero de 2020

## RESOLUCIONES, PERMISOS, SANCIONES, CONCESIONES, AUTOS, LICENCIAS

**TERCERO:** Una vez se presente la factura de pago por el servicio de la evaluación, **ORDENAR** de oficio la práctica de una visita ocular al predio materia de la solicitud, para lo cual se **COMISIONA** al Coordinador de la Unidad de Gestión Cuenca Bugalagrande, o quien haga sus veces, para que designe al Profesional Especializado o Técnico Operativo del área, para que practique la correspondiente visita.

**QUINTO:** Por parte de la Dirección Ambiental Regional Centro Norte, publíquese un extracto de este auto con los datos pertinentes a la solicitud, en el Boletín de Actos Administrativos Ambientales de la CVC, para efectos de lo dispuesto en los Artículos 70 Y 71 de la Ley 99 de 1993,

**SEXTO:** Por parte de la Dirección Ambiental Regional Centro Norte, comuníquese el presente auto a la señora Beatriz Eugenia Moncada Grisales, Representante Legal de la sociedad CONSTRUCTORA GRAM HÁBITAT S.A.S.

**PUBLÍQUESE Y CÚMPLASE.**

**DIANA MILENA ECHEVERRY GOMEZ**  
Directora Territorial DAR Centro Norte

Proyectó y elaboró: José Olegario Alba G., Técnico Administrativo - Atención al Ciudadano  
Revisó: Abog. Martha Isabel Cardona Zapata, Profesional Especializado - Atención al Ciudadano

Expediente No. 0732-004-012-193-2019.

**RESOLUCION 0730 No. 0731 - 001707 DE 2019**

**( 31 DIC. 2019 )**

**“POR LA CUAL SE AUTORIZA LA OCUPACION DE CAUCE PARA LA CONSTRUCCIÓN DE OBRAS HIDRÁULICAS Y SE TOMAN OTRAS DETERMINACIONES”**

La Directora Territorial de la Dirección Ambiental Regional Centro Norte, de la CORPORACIÓN AUTÓNOMA REGIONAL DEL VALLE DEL CAUCA – CVC, en ejercicio de sus facultades legales y reglamentarias contenidas en el Decreto Ley 2811 de 1974, la Ley 99 de 1993, el Decreto 1076 de 2015, y en especial a lo dispuesto en el Acuerdo CD No. 072 del 27 de octubre de 2016 y la Resolución 0100 No. 0330-0181 del 28 de marzo de 2017, y,

### CONSIDERANDO

Que al expedirse la Ley 99 de diciembre 22 de 1993, se dispuso que las Corporaciones Autónomas Regionales ejercerán la función de máxima autoridad ambiental en el área de su jurisdicción y por lo tanto podrán otorgar concesiones, permisos y licencias ambientales requeridas por la Ley para el uso, aprovechamiento o movilización de los recursos naturales renovables o para el desarrollo de actividades que afecten o puedan afectar el medio ambiente. Igualmente podrán otorgar permisos para aprovechamientos forestales, concesiones para el uso de aguas superficiales y subterráneas y establecer vedas para la caza y pesca deportiva, acorde con lo establecido en el Artículo 31 numeral 9 de la mencionada Ley.

Que el Decreto 1706 de 2015 “Decreto Único Reglamentario del Sector Ambiente y Desarrollo Sostenible), establece:

“Artículo 2.2.3.2.12.1. Ocupación (*Decreto 1541 de 1978, art. 104*). La construcción de obras que ocupen el cauce de una corriente o depósito de agua requiere autorización, que se otorgará en las condiciones que establezca la Autoridad Ambiental competente. Igualmente se requerirá permiso cuando se trate de la ocupación permanente o transitoria de playas.

*Comprometidos con la vida*

Publicado el 13 de enero de 2020

# BOLETIN DE ACTOS ADMINISTRATIVOS AMBIENTALES

06 al 12 de enero de 2020

## RESOLUCIONES, PERMISOS, SANCIONES, CONCESIONES, AUTOS, LICENCIAS

Artículo 2.2.3.2.19.2. Presentación de planos e imposición de obligaciones. *(Decreto 1541 de 1978, art. 184) Los beneficiarios de una concesión o permiso para el uso de aguas o el aprovechamiento de cauces, están obligados a presentar a la Autoridad Ambiental, para su estudio aprobación y registro, los planos de las obras necesarias para la captación, control, conducción, almacenamiento o distribución del caudal o el aprovechamiento del cauce.*

*En la resolución que autorice la ejecución de las obras se impondrá la titular del permiso o concesión la obligación de aceptar y facilitar la supervisión que llevará a cabo la Autoridad Ambiental competente para verificar el cumplimiento de las obligaciones a su cargo.*

Artículo 2.2.3.2.19.5. Aprobación de planos y de obras, trabajos o instalaciones. *(Decreto 1541 de 1978, art. 188). Las obras, trabajos o instalaciones a que se refiere el presente Título, requieren dos aprobaciones:*

- a. *La de los planos, incluidos los diseños finales de ingeniería, memorias técnicas y descriptivas, especificaciones técnicas y plan de operación; aprobación que debe solicitarse y obtenerse antes de empezar la construcción de las obras, trabajos e instalaciones.*
- b. *La de las obras, trabajos o instalaciones una vez terminada su construcción y antes de comenzar su uso, y sin cuya aprobación éste no podrá ser iniciado.*

Artículo 2.2.3.2.19.6. Obligaciones de proyectos de obras hidráulicas, públicas o privadas para utilizar aguas o sus cauces o lechos. *(Decreto 1541 de 1978, art. 191) Los proyectos de obras hidráulicas, públicas o privadas para utilizar aguas o sus cauces o lechos deben incluir los estudios, planos y presupuesto de las obras y trabajos necesarios para la conservación o recuperación de las aguas y sus lechos o cauces, acompañados de una memoria, planos y presupuesto deben ser sometidos a aprobación y registro”.*

Que el señor Fernando Cancino Restrepo, identificado con la cédula de ciudadanía No. 16.359.459 expedida en Tuluá, obrando en su condición de Representante Legal del CONSORCIO HABITAT MONACO, identificado con el NIT. 901.184.278-8, y con domicilio en la calle 27 No. 26-60 Of. 302, Centro Comercial del Parque, teléfono 2246488, de la ciudad de Tuluá, propietario del predio con matrícula inmobiliaria No. 384-107784; mediante escritos presentados en fechas 21 de junio y 12 de julio de 2019, solicita a la Dirección Ambiental Regional Centro Norte de la CVC; un permiso para la ocupación de cauces, playas y lechos en un zanjón que drena al río Tuluá, en el predio donde se proyecta construir la Urbanización Mónaco, ubicado en la carrera 21 con calle 4N, Bosques de Maracaibo, jurisdicción del municipio de Tuluá, departamento del Valle del Cauca.

Que con la solicitud presentó la siguiente documentación:

1. Formulario Único Nacional de Solicitud de Ocupación de Cauces, Playas y Lechos, debidamente diligenciado y firmado.
2. Formato Discriminación valores para determinar el costo del proyecto, obra o actividad, diligenciado.
3. Registro Único Tributario.
4. Fotocopia de la Cedula de Ciudadanía.
5. Documento de conformación del Consorcio.
6. Certificado de Tradición de matrícula inmobiliaria No. 384-107784, expedido por la Oficina de Registro de Instrumentos Públicos de Tuluá, el 19 de junio de 2019.
7. Documento “Diseño de sistema de acueducto, sistema de evacuación de aguas residual y pluvial, condominio Mónaco, Tuluá – Valle” con dos (2) planos y dos (2) CD.

Que por Auto de fecha 29 de julio de 2019, la Directora Territorial de la Dirección Ambiental Regional Centro Norte, de la CVC, dispuso iniciar el trámite administrativo de la solicitud de permiso de ocupación de cauce y aprobación de obras hidráulicas presentada por el señor el señor Fernando Cancino Restrepo, identificado con la cédula de ciudadanía No. 16.359.459 expedida en Tuluá, obrando en su condición de Representante Legal del CONSORCIO HABITAT MONACO, identificado con el NIT. 901.184.278-8, y con domicilio en la calle 27 No. 26-60 Of. 302, Centro Comercial del Parque, teléfono 2246488, de la ciudad de

# BOLETIN DE ACTOS ADMINISTRATIVOS AMBIENTALES

06 al 12 de enero de 2020

## RESOLUCIONES, PERMISOS, SANCIONES, CONCESIONES, AUTOS, LICENCIAS

Tuluá, propietario del predio con matrícula inmobiliaria No. 384-107784; tendiente al Otorgamiento de un permiso para la ocupación de cauces, playas y lechos en un zanjón que drena al río Tuluá, en el predio donde se proyecta construir la Urbanización Mónaco, ubicado en la carrera 21 con calle 4N, Bosques de Maracaibo, jurisdicción del municipio de Tuluá, departamento del Valle del Cauca y ordenó la práctica de una visita ocular al predio materia de la solicitud.

Que mediante factura de venta No. 89258426, el CONSORCIO HABITAT MONACO, canceló el servicio de evaluación de la solicitud presentada, por valor de \$1.767.588,00, el día 13 de agosto de 2019.

Que en fecha 23 de septiembre de 2019, fue fijado en la cartelera oficial de la DAR Centro Norte, de la CVC, el aviso correspondiente al trámite de la solicitud de permiso de ocupación de cauce y aprobación de obras hidráulicas; desfijado el día 04 de octubre de 2019.

Que en fecha 23 de septiembre de 2019 fue fijado en un lugar público de la Alcaldía municipal de Tuluá, el aviso correspondiente al trámite de la solicitud de permiso de ocupación de cauce y aprobación de obras hidráulicas, y desfijado el día 04 de octubre de 2019.

Que la visita ocular fue practicada el día 10 de octubre de 2019, por parte de un Ingeniero Civil contratista y un funcionario de la DAR Centro Norte, de la CVC, quienes rindieron el informe correspondiente en el cual consideran que el proyecto cumple técnica y ambientalmente con las características y parámetros para la propuesta de construcción del sistema de captación y conceptúan viable autorizar la ocupación de cauce y la aprobación de obras hidráulicas.

Que en fecha 27 de diciembre de 2019, la Coordinadora de la UGC Tuluá - Morales, de la DAR Centro Norte, de la CVC, con base en el informe de visita de fecha 10 de octubre de 2019, profirió el Concepto Técnico respectivo del cual transcribe lo siguiente:

**“10. DESCRIPCIÓN DE LA SITUACIÓN: N/A.** Funcionario y contratista de la DAR Centro Norte de la Corporación Autónoma Regional del Valle del Cauca - CVC, se trasladaron a la carrera 21 con calle 4N, barrio Bosques de Maracaibo, sitio del proyecto, para atender la solicitud presentada por el Consorcio Hábitat Mónaco, en compañía de los representantes de la firma, Ingeniero Residente Harold Zuluaga M. y Fredy Muñoz; se procedió a realizar el recorrido, evidenciando lo siguiente:

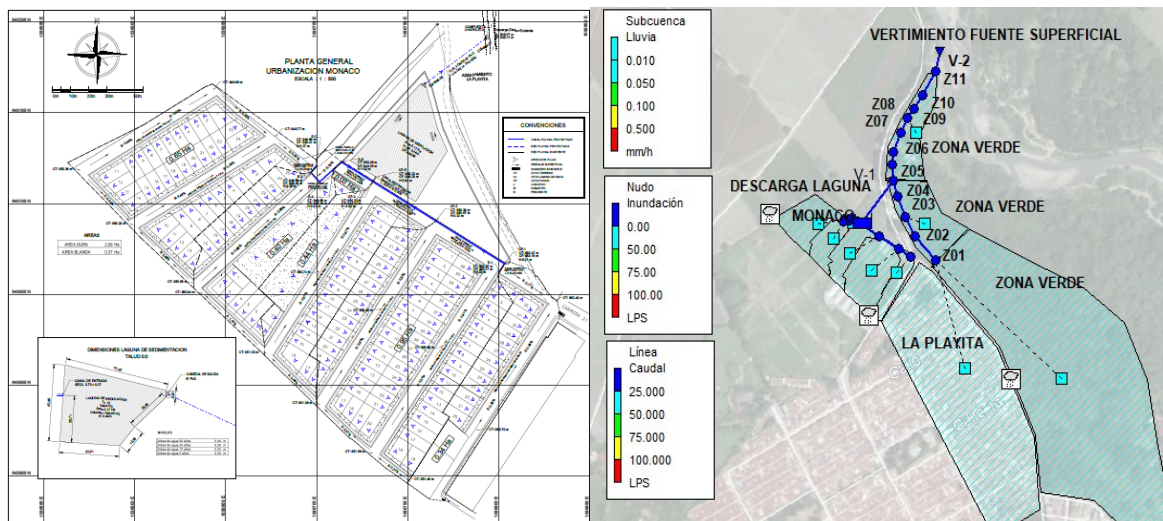
Una propuesta de construcción del alcantarillado Pluvial para el proyecto Urbanización Mónaco, proyectándose las aguas de escorrentías del diseño vial, por un drenaje superficial a través de canales de recolección en concreto con parrilla metálica, descargando en la zona norte del proyecto, donde se encuentra un canal principal rectangular en concreto que se encargará de transportar las escorrentías generadas a una laguna de amortiguación (sedimentación) propuesta, para posterior hacer la entrega por tubería de 8” al zanjón existente en la zona de la playita, que conduce las aguas al río Tuluá.



# BOLETIN DE ACTOS ADMINISTRATIVOS AMBIENTALES

06 al 12 de enero de 2020


## RESOLUCIONES, PERMISOS, SANCIONES, CONCESIONES, AUTOS, LICENCIAS



El proyecto de alcantarillado pluvial cuenta con canales y parrillas rectangulares de 0,60 metros de ancho que tienen pendientes de 0,20 a 0,30 %, canal receptor rectangular de 0,85 metros de ancho que tiene pendiente de 0,30 %, sumidero doble tipo B, laguna de regulación de 0,31 Ha, cabezal de salida de la laguna, tubería de conducción de 8" PVC con compuerta tipo chapaleta y cabezal de entrega al zanjón (canal) existente.

El proyecto plantea una laguna de amortiguación que pretende regular las aguas de escorrentía producidas por los picos generados de las precipitaciones e intensidad de lluvia y descargadas hacia el drenaje pluvial existente.

Esta laguna tiene un tiempo de retención hidráulico calculado de 1 h, con un caudal máximo de entrada de 318 l/s y con salida a través de una tubería PVC de 8" con un caudal teórico de 48 l/s, para un volumen de almacenamiento de 770 m<sup>3</sup>.



Perfil hidráulico de las aguas lluvias hasta la entrega al canal.



# BOLETIN DE ACTOS ADMINISTRATIVOS AMBIENTALES

06 al 12 de enero de 2020

## RESOLUCIONES, PERMISOS, SANCIONES, CONCESIONES, AUTOS, LICENCIAS

*Se plantea en el proyecto mantenimientos generales como: limpieza a máquina o manual para extracción de sólidos y lodos que generen taponamiento de la tubería, chequeos e inspecciones de erosión, filtración, bordes libres, crecimiento vegetal, proliferación de insectos y mosquitos; acondicionamientos como cerramiento del sitio, avisos de seguridad, revisión del estado físico y del funcionamiento y planes de mantenimiento periódico programado.*

*Los cabezales de salida y entrega del agua pluvial se construirán en concreto reforzado teniendo en cuenta las normas técnicas de construcción de estructuras de alcantarillado con su encole y descole correspondiente.*

*La tubería de descarga en PVC de 8" pulgadas, que conduce las aguas al canal de drenaje que posteriormente descarga al río Tuluá se le instalará una válvula de chapaleta como cheque para el retorno de las aguas; este punto de descarga se encuentra en la coordenada N946.191,27 E1.096.793,36*

*El zanjón o canal de descarga al río Tuluá se encuentra ubicado en la zona norte del proyecto, margen izquierda del río, punto del asentamiento poblacional La Playita, el sitio de entrega de la tubería está a 260 metros aproximadamente aguas arriba de la salida del canal al río Tuluá; Este canal transporta las aguas lluvias que se generan aguas arriba y del sector Bosques de Maracaibo hasta su entrega al río Tuluá.*

*El lote para el proyecto se encuentra actualmente ocupado en pastos y rastrojo, no se observa la presencia de especies arbóreas o arbustivas que sean afectados por el proyecto.*

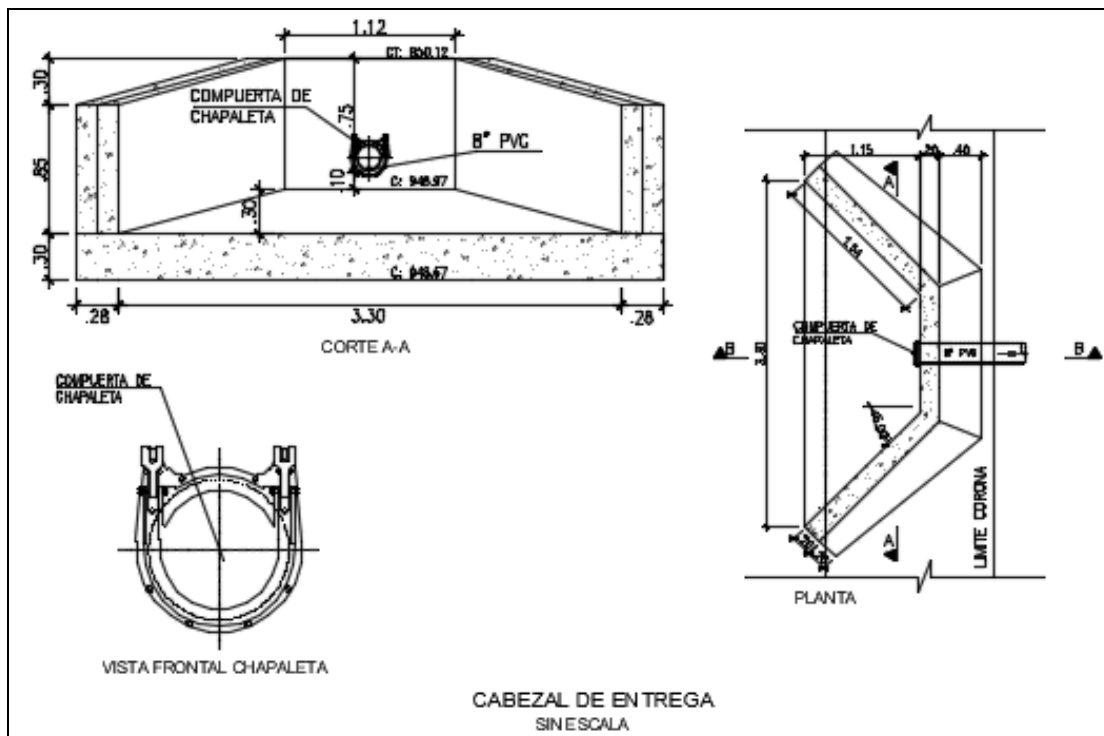
*El asentamiento poblacional subnormal denominado La Playita, utilizan el canal como vertimiento de las aguas residuales, por lo tanto, el soporte técnico suministrado de modelación del zanjón evalúa todo el sistema para un periodo de retorno de 50 y 100 años cumpliendo con la resolución 0330 de 2017, por la cual se adopta el reglamento técnico para el sector de agua potable y saneamiento Básico-RAS.*

*Por otra parte, el proyecto cuenta actualmente con la factibilidad de servicios públicos de acueducto y alcantarillado expedido por el prestador del servicio Centraaguas S.A. E.S.P.*

# BOLETIN DE ACTOS ADMINISTRATIVOS AMBIENTALES

06 al 12 de enero de 2020

## RESOLUCIONES, PERMISOS, SANCIONES, CONCESIONES, AUTOS, LICENCIAS



Detalle del cabezal de descarga al zanjón.

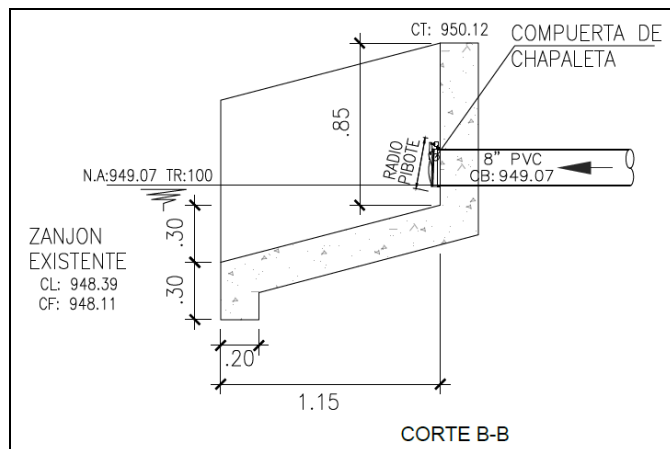
El día 30 de octubre de 2019, se le solicita al Consorcio Habitat Monaco, aclaraciones y recomendaciones sobre el sitio de vertimiento de las aguas de escorrentías, donde el urbanizador solicita una reunión para exponer la propuesta del alcantarillado pluvial y poder hallar alternativas de viabilidad.

Para el día 16 de diciembre de 2019, el Consorcio Habitat Monaco, radica el proyecto de modelación del zanjón de entrega de las aguas lluvias, las justificaciones técnicas del proyecto y las condiciones correspondientes a la influencia en la zona para el uso del zanjón de aguas lluvia existente.

## BOLETIN DE ACTOS ADMINISTRATIVOS AMBIENTALES

06 al 12 de enero de 2020

### RESOLUCIONES, PERMISOS, SANCIONES, CONCESIONES, AUTOS, LICENCIAS



Detalle del perfil del cabezal de descarga al zanjón, con el nivel de agua a un TR de 100 años.

Según lo evidenciado en el sitio, revisando la documentación presentada y dada las condiciones actuales de la zona, el proyecto Urbanización Mónaco presenta un sistema de alcantarillado pluvial con aportación regulada al río Tuluá donde consideramos lo siguiente:

La laguna de regulación requiere de un plan de mantenimiento preventivo y correctivo constante que evite la contaminación por sedimentación pluvial, vegetación y agentes externos que puedan generar taponamiento de la tubería de descarga, inundaciones y afectaciones a la comunidad.

El zanjón o canal de descarga de aguas lluvias al río Tuluá existente requiere de una reconformación de su geometría conservando su capacidad hidráulica, limpieza de maleza, sedimentos, desechos y otros elementos, en toda su longitud desde el punto donde se proyecta la entrega de las aguas lluvias de la urbanización Mónaco hasta la descarga al río, aproximadamente 260 m., para la protección contra inundaciones y de sobrecargas contaminantes.

Cabe aclarar que la comunidad de la playita es un asentamiento poblacional subnormal y se encuentra en la ronda del canal de descarga de aguas lluvias existente, utilizándolo como vertedero de aguas residuales domésticas no tratadas y generando una contaminación ambiental hacia el río Tuluá; se requiere que la Administración Municipal de Tuluá como autoridad competente, realice las gestiones pertinentes para que cumplan con los aspectos urbanísticos y ambientales como un alcantarillado y un sistema de tratamiento de aguas residuales domésticas y así eliminar la contaminación ambiental sobre el afluente tutelar o crear un plan de reestructuración poblacional de la comunidad.

**11. CONCLUSIONES:** En virtud de lo anterior, se considera técnicamente viable autorizar el permiso de ocupación de cauce y aprobación de obras hidráulicas solicitado por el señor Fernando Cancino Restrepo para la construcción de una obra de descarga para las aguas lluvias de la urbanización Mónaco.

**12. OBLIGACIONES:** La obra a construir consiste en un cabezal en concreto reforzado teniendo en cuenta las normas técnicas de construcción de estructuras de alcantarillado con su encofe y descole correspondiente, el cual reviste la tubería de descarga en PVC de 8" pulgadas, que conduce las aguas al canal de drenaje que posteriormente descarga al río Tuluá, y se le instalará una válvula de chapaleta como cheque para el retorno de las aguas a la laguna de amortiguación.

La laguna de amortiguación pretende regular las aguas de escorrentía de la urbanización Mónaco, producidas por los picos generados de las precipitaciones e intensidad de lluvia y posteriormente descargarlas hacia el drenaje pluvial existente (zanjón de aguas lluvias).

# BOLETIN DE ACTOS ADMINISTRATIVOS AMBIENTALES

06 al 12 de enero de 2020

## RESOLUCIONES, PERMISOS, SANCIONES, CONCESIONES, AUTOS, LICENCIAS

*El zanjón o canal de descarga al río Tuluá se encuentra ubicado en la zona norte del proyecto, margen izquierda del río, punto del asentamiento poblacional La Playita, el sitio de entrega de la tubería está a 260 metros aproximadamente aguas arriba de la salida del canal al río Tuluá; este canal transporta las aguas lluvias que se generan aguas arriba y del sector Bosques de Maracaibo hasta su entrega al río Tuluá.*

*Cabe aclarar que la comunidad de La Playita es un asentamiento poblacional subnormal y se encuentra en la ronda del canal de descarga de aguas lluvias existente, utilizándolo como vertedero de aguas residuales domésticas no tratadas y generando una contaminación ambiental hacia el río Tuluá; se requiere que la Administración Municipal de Tuluá como autoridad competente, realice las gestiones pertinentes para que cumplan con los aspectos urbanísticos y ambientales, como un alcantarillado y un sistema de tratamiento de aguas residuales domésticas y así eliminar la contaminación ambiental sobre el afluente tutelar o crear un plan de reestructuración poblacional de la comunidad.*

*La laguna de regulación requiere de un plan de mantenimiento preventivo y correctivo constante que evite la contaminación por sedimentación pluvial, vegetación y agentes externos que puedan generar taponamiento de la tubería de descarga, inundaciones y afectaciones a la comunidad.*

*El zanjón o canal de descarga de aguas lluvias al río Tuluá existente requiere de una reconformación de su geometría conservando su capacidad hidráulica, limpieza de maleza, sedimentos, desechos y otros elementos en toda su longitud, desde el punto donde se proyecta la entrega de las aguas lluvias de la urbanización Mónaco hasta la descarga al río, aproximadamente 260 m., para la protección contra inundaciones y de sobrecargas contaminantes.*

*Se debe retirar la totalidad de los residuos y sobrantes de la construcción una vez terminada las obras.  
No se puede arrojar materiales, sobrantes, pinturas ni solventes a las aguas del río Tuluá ni al zanjón.*

*Los materiales utilizados para la ejecución de estas obras deben proceder de una fuente autorizada.*

*Se debe dar aviso del inicio y finalización de las labores y obras a la DAR Centro Norte para programar los seguimientos y cierre correspondientes.*

*Se debe realizar mantenimientos periódicos de limpieza a las obras de captación y conducción de aguas hasta el río Tuluá.*

*Cabe anotar que para la construcción de la obra se deben de cumplir con los diseños y memorias de cálculo presentados por el consultor.*

*Para la ejecución de esta obra se recomienda otorgar un plazo de un (1) año.*

*El incumplimiento de las recomendaciones y obligaciones impuestas dará lugar al inicio de la correspondiente investigación administrativa a que haya lugar, de acuerdo con lo estipulado en la Ley 1333 de 2009." Por la cual se establece el procedimiento sancionatorio ambiental y se dictan otras disposiciones".*

### **Hasta aquí el concepto técnico.**

Que en razón de lo antes expuesto y acogiendo el Concepto Técnico de fecha 27 de diciembre de 2019 que obra en el expediente 0731-036-015-127-2019, la Directora Territorial de la Dirección Ambiental Regional Centro Norte, de la CORPORACIÓN AUTÓNOMA REGIONAL DEL VALLE DEL CAUCA - CVC,

### **RESUELVE:**

**ARTICULO PRIMERO:** AUTORIZAR al CONSORCIO HABITAT MONACO, identificado con el NIT. 901.184.278-8 representado legalmente por el señor Fernando Cancino Restrepo, identificado con la cédula de ciudadanía No. 16.359.459 expedida en Tuluá, la ocupación de cauces, playas y lechos y aprobación de obras hidráulicas con el fin de construir el alcantarillado pluvial para el proyecto Urbanización Mónaco, ubicado en la carrera 21 con calle 4N, Bosques de Maracaibo, jurisdicción del municipio de Tuluá, departamento del Valle del Cauca; coordenadas geográficas Latitud 04°06'32.30" N, Longitud 76°12'20.80" W, altitud 958 msnm.

# BOLETIN DE ACTOS ADMINISTRATIVOS AMBIENTALES

06 al 12 de enero de 2020

## RESOLUCIONES, PERMISOS, SANCIONES, CONCESIONES, AUTOS, LICENCIAS

**ARTICULO SEGUNDO:** APROBAR al CONSORCIO HABITAT MONACO, identificado con el NIT. 901.184.278-8 representado legalmente por el señor Fernando Cancino Restrepo, identificado con la cédula de ciudadanía No. 16.359.459 expedida en Tuluá, los diseños, memorias de cálculo y demás especificaciones técnicas presentadas para la construcción del alcantarillado pluvial para el proyecto Urbanización Mónaco, ubicado en la carrera 21 con calle 4N, Bosques de Maracaibo, jurisdicción del municipio de Tuluá, departamento del Valle del Cauca.

**Parágrafo:** Los diseños propuestos consisten en:

La construcción del alcantarillado Pluvial para el proyecto Urbanización Mónaco, proyectándose las aguas de escorrentías del diseño vial, por un drenaje superficial a través de canales de recolección en concreto con parrilla metálica, descargando en la zona norte del proyecto, donde se encuentra un canal principal rectangular en concreto que se encargará de transportar las escorrentías generadas a una laguna de amortiguación (sedimentación) propuesta, para posterior hacer la entrega por tubería de 8" al zanjón existente en la zona de la playita, que conduce las aguas al río Tuluá.

El proyecto de alcantarillado pluvial cuenta con canales y parrillas rectangulares de 0,60 metros de ancho que tienen pendientes de 0,20 a 0,30 %, canal receptor rectangular de 0,85 metros de ancho que tiene pendiente de 0,30 %, sumidero doble tipo B, laguna de regulación de 0,31 Ha, cabezal de salida de la laguna, tubería de conducción de 8" PVC con compuerta tipo chapaleta y cabezal de entrega al zanjón (canal) existente.

El proyecto plantea una laguna de amortiguación que pretende regular las aguas de escorrentía producidas por los picos generados de las precipitaciones e intensidad de lluvia y descargadas hacia el drenaje pluvial existente.

Esta laguna tiene un tiempo de retención hidráulico calculado de 1 h, con un caudal máximo de entrada de 318 l/s y con salida a través de una tubería PVC de 8" con un caudal teórico de 48 l/s, para un volumen de almacenamiento de 770 m<sup>3</sup>.

**ARTÍCULO TERCERO:** El CONSORCIO HABITAT MONACO, identificado con el NIT. 901.184.278-8 representado legalmente por el señor Fernando Cancino Restrepo, identificado con la cédula de ciudadanía No. 16.359.459 expedida en Tuluá, deberá cumplir en la medida que avance la construcción de las obras y dentro del término de un (1) año, contado a partir de la ejecutoria de la presente resolución, con las siguientes obligaciones y recomendaciones:

1. Construir la obra cumpliendo con los diseños y memorias de cálculo presentados.
2. Retirar la totalidad de los residuos y sobrantes de la construcción una vez terminada las obras. No se pueden arrojar materiales, sobrantes, pinturas ni solventes a las aguas del río Tuluá ni a la acequia.
3. Los materiales utilizados para la ejecución de estas obras deben proceder de una fuente autorizada.
4. Dar aviso con un mes de anterioridad del inicio y finalización de las labores y obras a la DAR Centro Norte para programar los seguimientos y cierre correspondientes.
5. Reconformar la berma de la acequia, como requisito fundamental al plan de mantenimiento y conservación ambiental del área de influencia proyectada.
6. Realizar mantenimientos periódicos de limpieza a las obras de captación y conducción de aguas pluviales, al canal de drenaje que posteriormente descarga al río Tuluá.
7. La obra a construir consiste en un cabezal en concreto reforzado teniendo en cuenta las normas técnicas de construcción de estructuras de alcantarillado con su encole y descole correspondiente, el cual reviste la tubería de descarga en PVC de 8" pulgadas, que conduce las aguas al canal de drenaje que posteriormente descarga al río Tuluá, y se le instalará una válvula de chapaleta como cheque para el retorno de las aguas a la laguna de amortiguación.

**ARTICULO CUARTO:** El CONSORCIO HABITAT MONACO, deberá cancelar a favor de la Corporación Autónoma Regional del Valle del Cauca - CVC, el servicio de seguimiento del presente permiso de Ocupación de Cauce, playas y lechos, acorde a lo estipulado en la Ley 633 de 2000 y en la resolución 0100 No. 0100-0197 de 2008, resolución 0100 No. 0100-0222 de 2011, o la norma que la modifique o sustituya en la fecha y plazo que la CVC lo exija.

**Parágrafo:** Para lo anterior, se liquidará la tarifa del cobro de seguimiento con el valor declarado como costo del proyecto, obra o actividad. En tal sentido el valor a pagar por el servicio de seguimiento será la suma de UN MILLÓN SETECIENTOS SESENTA Y SIETE MIL QUINIENTOS OCHENTA Y SEIS PESOS (\$1.767.588) MCTE, la cual deberá ser cancelada dentro de la vigencia del presente Acto administrativo.

# BOLETIN DE ACTOS ADMINISTRATIVOS AMBIENTALES

06 al 12 de enero de 2020

## RESOLUCIONES, PERMISOS, SANCIONES, CONCESIONES, AUTOS, LICENCIAS

**ARTICULO QUINTO:** El permiso de ocupación de cauces, playas y lechos que se otorga mediante este Acto Administrativo, ampara únicamente las obras o actividades descritas en el Artículo segundo.

**ARTICULO SEXTO:** Cualquier modificación en las condiciones del permiso en la ejecución de las obras de ocupación de cauce, deberá ser informado inmediatamente a la CVC, para su evaluación y aprobación.

**ARTICULO SEPTIMO:** No se podrán usar o aprovechar los recursos naturales más allá de las necesidades del proyecto y de lo aprobado. Al detectarse efectos ambientales no previstos, deberá informar inmediatamente, para determinar y exigir la adopción de las medidas correctivas necesarias, sin perjuicio de las que deba adoptar el permisionario al momento de tener conocimiento de los hechos.

**Parágrafo:** Lo dispuesto en esta resolución no confiere servidumbre sobre predios de propiedad privada eventualmente afectados por la ejecución de las obras.

**ARTICULO OCTAVO:** El incumplimiento de las obligaciones contenidas en la presente resolución dará lugar a la aplicación de las sanciones que determina la ley 1333 de 2009, sin perjuicio de las penales o civiles a que haya lugar.

**ARTICULO NOVENO:** Notifíquese la presente Resolución personalmente o en su defecto por aviso al Representante Legal del CONSORCIO HABITAT MONACO, identificado con el NIT. 901.184.278-8., a su apoderado, de conformidad con lo establecido en el Código de Procedimiento Administrativo y de lo Contencioso Administrativo.

**ARTICULO DÉCIMO:** PUBLICIDAD. El encabezamiento y la parte resolutive de la presente Resolución deberá publicarse en el Boletín de Actos Administrativos Ambientales de la CVC, para efectos de lo dispuesto en el artículo 71 de la Ley 99 de 1993.

**ARTÍCULO DÉCIMO PRIMERO:** RECURSOS. Contra la presente providencia proceden los recursos de reposición y subsidiario de apelación, de los cuales podrá hacerse uso en la diligencia de notificación personal o dentro de los diez (10) días siguientes a la notificación personal o de la notificación por aviso, según sea el caso.

Dada en Tuluá, a los 31 DIC. 2019

**NOTIFIQUESE, PUBLIQUESE Y CUMPLASE.**

**DIANA MILENA ECHEVERRY GOMEZ**  
Directora Territorial DAR Centro Norte

Proyectó y elaboró: Abg. Martha Isabel Cardona Zapata, Profesional Especializado – Atención al Ciudadano  
Revisó: Ing. Claudia Martínez Herrera, Coordinadora Unidad de Gestión de Cuenca Tuluá – Morales.

Archívese en: Expediente No. 0731-036-015-127-2019.

**RESOLUCION 0730 No. 0733 – 001705 DE 2019**

**( 31 DIC. 2019 )**

**“POR LA CUAL SE AUTORIZA LA ADECUACIÓN DE UN TERRENO”**

La Directora Territorial de la Dirección Ambiental Regional Centro Norte de la Corporación Autónoma Regional del Valle del Cauca, CVC, en uso de las atribuciones legales conferidas por el Decreto Ley 2811 de 1974, Ley 99 de 1993, Acuerdo CVC No. CD 18 del

*Comprometidos con la vida*

Publicado el 13 de enero de 2020



# BOLETIN DE ACTOS ADMINISTRATIVOS AMBIENTALES

06 al 12 de enero de 2020

## RESOLUCIONES, PERMISOS, SANCIONES, CONCESIONES, AUTOS, LICENCIAS

16 de junio de 1998 y en especial, a lo dispuesto en el Acuerdo CD No. 072 del 27 de octubre de 2016 y la Resolución 0100 No. 0330-0181 del 28 de marzo de 2017, y

### CONSIDERANDO:

Que al expedirse la Ley 99 de diciembre 22 de 1993, se dispuso que las Corporaciones Autónomas Regionales ejercerán la función de máxima autoridad ambiental en el área de su jurisdicción y por lo tanto podrán otorgar concesiones, permisos y licencias ambientales requeridas por la Ley para el uso, aprovechamiento o movilización de los recursos naturales renovables o para el desarrollo de actividades que afecten o puedan afectar el medio ambiente. Igualmente podrán otorgar permisos para aprovechamientos forestales, concesiones para el uso de aguas superficiales y subterráneas y establecer vedas para la caza y pesca deportiva, acorde con lo establecido en el Artículo 31 numeral 9 de la mencionada Ley.

Que el Decreto Ley 2811 de 1974, en su Parte VII, nos habla de la tierra y los suelos y el Título I del suelo agrícola y establece lo siguiente:

**“Artículo 178:** Los suelos del territorio nacional deberán usarse de acuerdo con sus condiciones y factores constitutivos. Se determinará el uso potencial de los suelos según los factores físicos, ecológicos y socioeconómicos de la región. Según dichos factores también se clasificarán los suelos.

**Artículo 179:** El aprovechamiento de los suelos deberá efectuarse en forma de mantener su integridad física y su capacidad productora. En la utilización de los suelos se aplicarán normas técnicas de manejo para evitar su pérdida o degradación, lograr su recuperación y asegurar su conservación

**Artículo 182:** Estarán sujetos a adecuación y restauración los suelos que se encuentren en alguna de las siguientes circunstancias:

- a. Inexplotación si, en especiales condiciones de manejo, se pueden poner en utilización económica;
- b. Aplicación inadecuada que interfiera la estabilidad del ambiente;
- c. Sujeción a limitaciones físico-químicas o biológicas que afecten la productividad del suelo;
- d. Explotación inadecuada.

**Artículo 183:** Los proyectos de adecuación o restauración de suelos deberán fundamentarse en estudios técnicos de los cuales se induzca que no hay deterioro para los ecosistemas. Dichos proyectos requerirán aprobación”.

Acuerdo CVC 18 del 16 de junio de 1998 (Estatuto de bosques y flora silvestre del Valle del Cauca), establece:

**“Artículo 62** Cuando se requiera realizar actividades de adecuación de terrenos con el objeto de establecer cultivos, pastos o bosques y sea necesario erradicar vegetación arbórea incluyendo rastrojos altos, en diferente estado de desarrollo, se requiere tramitar previamente ante la Corporación el correspondiente permiso.

**Artículo 80.** Las especies agrícolas o frutales con características leñosas podrán ser objeto de aprovechamiento para obtener productos forestales, caso en el cual requerirán únicamente solicitud de salvoconducto para la movilización de los productos, previo concepto técnico y autorización”.

Que la señora MARIA ISABEL ARÉVALO MEJÍA, identificada con la cédula de ciudadanía No. 42.074.878 expedida en Pereira y con domicilio en Km 1 vía Zarzal - Cartago, teléfono 3113298715, del municipio de Zarzal, obrando en calidad de Representante Legal de la Sociedad Frutales Las Lajas S.A., propietaria del predio denominado Walquiria, con matrícula inmobiliaria No. 382-397; mediante escrito presentado en fecha 3 de septiembre de 2019, solicita a la Dirección Ambiental Regional Centro Norte, de la CVC, una autorización para la adecuación de terrenos, en el predio Walquiria, ubicado en la vereda La Melva, jurisdicción del municipio de Sevilla, departamento del Valle del Cauca.

Con la solicitud presentó la siguiente documentación:

1. Formulario de solicitud de autorización para adecuación de terrenos para establecimiento de cultivos, pastos y bosques, debidamente diligenciado.

# BOLETIN DE ACTOS ADMINISTRATIVOS AMBIENTALES

06 al 12 de enero de 2020

## RESOLUCIONES, PERMISOS, SANCIONES, CONCESIONES, AUTOS, LICENCIAS

2. Discriminación valores para determinar el costo del proyecto, obra o actividad.
3. Fotocopia de la Cedula de Ciudadanía.
4. Certificado de Existencia y Representación Legal de la Sociedad Frutales Las Lajas S.A., expedido por la Cámara de Comercio de Tulúa, en fecha julio 2 del 2019.
5. Fotocopia simple de la Escritura pública No. 105, de fecha 7 de marzo de 2013 de la Notaría Única del Círculo de Zarzal.
6. Certificado de Tradición de Matricula Inmobiliaria No. 382-397 expedido por la Oficina de Registro de Instrumentos Públicos de Sevilla, en fecha 29 de abril de 2019.
7. Plano general de ubicación del predio, indicando las áreas de intervención en formato análogo 100 cm x 70 cm y un C.D.

Que por Auto de fecha 09 de septiembre de 2019, la Directora Territorial de la Dirección Ambiental Regional Centro Norte, de la CVC dispuso iniciar el procedimiento administrativo de la solicitud presentada por la señora MARIA ISABEL ARÉVALO MEJÍA, identificada con la cédula de ciudadanía No. 42.074.878 expedida en Pereira y con domicilio en Km 1 vía Zarzal - Cartago, teléfono 3113298715, del municipio de Zarzal, obrando en calidad de Representante Legal de la Sociedad Frutales Las Lajas S.A., propietaria del predio denominado Walquiria, con matrícula inmobiliaria No. 382-397; tendiente al Otorgamiento de una autorización para la adecuación de terrenos, en el predio Walquiria, ubicado en la vereda La Melva, jurisdicción del municipio de Sevilla, departamento del Valle del Cauca y ordenó la práctica de una visita al predio motivo de la solicitud.

Que mediante factura de venta No. 89263448 la la Sociedad Frutales Las Lajas S.A., canceló el servicio de evaluación de la solicitud de adecuación de terrenos, por valor de \$155.031,00, en fecha 19 de septiembre de 2019.

Que en fecha 24 de septiembre de 2019, fue fijado en la cartelera de la DAR Centro Norte, de la CVC, el aviso correspondiente a la práctica de la visita ocular, del trámite de la solicitud de autorización para Adecuación de Terrenos, y desfijado el día 30 de septiembre de 2019.

Que en fecha 27 de septiembre de 2019, fue fijado en lugar público de la Alcaldía municipal de Sevilla, el aviso correspondiente a la práctica de la visita ocular, del trámite de la solicitud de autorización para Adecuación de Terrenos, y desfijado el día 03 de octubre de 2019.

Que la visita ocular fue practicada el día 09 de octubre de 2019, por parte de funcionarios de la Unidad de Gestión de Cuenca La Paila - La Vieja, de la DAR Centro Norte, quienes rindieron el informe correspondiente.

Que en fecha 21 de octubre de 2019, el Coordinador de la Unidad de Gestión de Cuenca La Paila – La Vieja de la DAR Centro Norte de la CVC, emite con fundamento en el informe de visita de fecha 09 de octubre de 2019, Concepto Técnico del cual se transcribe lo siguiente:

**“10. DESCRIPCIÓN DE LA SITUACIÓN:** El predio Walquiria tiene una extensión superficial de 28.5 hectáreas, según consta en el certificado de tradición registrado con Matrícula Inmobiliaria No. 382-397 de la Oficina de Instrumentos Públicos de Sevilla. El uso actual corresponde a pastos para pastoreo de ganado, donde se observan algunos sectores con rastrojos de baja y mediana altura, con presencia de especies como King-Grass, Olivón, Helechos, Marucha y Nigüito (17.5 hectáreas); y relictos de bosque natural que hacen parte de la zona forestal protectora de corrientes de agua que drenan al río Pijao (11 hectáreas). Las condiciones físicas del predio son: 1765 metros de altura sobre el nivel del mar, topografía quebrada con pendientes del 20% al 35% y erosión moderada

La solicitud corresponde a la adecuación de un terreno de aproximadamente 1.5 hectáreas establecido en potreros abandonados, con presencia de algunos individuos de guayabo, Helecho Arbóreo y Yarumo Negro, que se encuentran dispersos en diferentes sectores del lote, asociados a rastrojos bajos, helechos y bejucos. Dicha área se pretende adecuar con el fin de establecer un cultivo de aguacate Hass.

Las labores de adecuación de terrenos para el establecimiento de cultivos en las áreas objeto de la solicitud, no causan impactos ambientales significativos; sin embargo, se observa que en dichas áreas se llevó a cabo la apertura de un carretable interno sin contar con los permisos correspondientes, y haciendo caso omiso a la medida preventiva impuesta mediante la Resolución 0730

*Comprometidos con la vida*

Publicado el 13 de enero de 2020

# BOLETIN DE ACTOS ADMINISTRATIVOS AMBIENTALES

06 al 12 de enero de 2020

## RESOLUCIONES, PERMISOS, SANCIONES, CONCESIONES, AUTOS, LICENCIAS

No. 0733-000277 del 20 de febrero de 2019, además de ocasionar presión sobre algunas áreas que hacen parte de la zona forestal protectora de dos corrientes de agua que drenan a la quebrada La Isla, afluente del río Pijao”.

**Hasta aquí el concepto técnico.**

Que en razón de lo antes expuesto y acogiendo lo expresado en el Concepto Técnico de fecha 21 de octubre de 2019, que obra en el expediente 0733-036-001-152-2019, que indica que técnica y ambientalmente no existen limitaciones para el otorgamiento de la de la autorización de adecuación de terrenos solicitada, la Directora Territorial de la Dirección Ambiental Regional Centro Norte, de la CORPORACIÓN AUTÓNOMA REGIONAL DEL VALLE DEL CAUCA - CVC,

### RESUELVE

**ARTÍCULO PRIMERO:** AUTORIZAR a la señora MARIA ISABEL ARÉVALO MEJÍA, identificada con la cédula de ciudadanía No. 42.074.878 expedida en Pereira (R), obrando en calidad de Representante Legal de la Sociedad Frutales Las Lajas S.A., propietaria del predio denominado Walquiria; para que dentro del término de cuatro (3) meses, contados a partir de la ejecutoria de la presente resolución, lleve a cabo la Adecuación de un lote de terreno de aproximadamente 1.5 hectáreas para el establecimiento de cultivos, localizado en las Coordenadas Geográficas 04°15'36.461"N 75°54'26.581"W. 04°, en el predio Walquiria,, ubicado en la vereda La Melva, jurisdicción del municipio de Sevilla, departamento del Valle del Cauca.

**Parágrafo Primero:** Si el autorizado no hubiere terminado el aprovechamiento fijado en este artículo, se podrá solicitar la prórroga del término con una anterioridad de quince (15) días al vencimiento de la autorización.

**ARTICULO SEGUNDO:** la Sociedad Frutales Las Lajas S.A., deberá cancelar a favor de la Corporación Autónoma Regional del Valle del Cauca – CVC, el servicio de seguimiento de la presente autorización para el aprovechamiento forestal, acorde a lo estipulado en la Ley 633 de 2000 y en la resolución 0100 No. 0100 -0197 del 17 de abril de 2008, resolución 0100 No. 0100- 0222 de abril 14 de 2011, o la norma que la modifique o sustituya en la fecha y plazo que la CVC lo exija.

**Paragrafo:** Para lo anterior, se liquidará la tarifa del cobro de seguimiento con el valor declarado como costo del proyecto, obra o actividad. En tal sentido el valor a pagar por el servicio de seguimiento será la suma de CIENTO CINCUENTA Y CINCO MIL TREINTA Y UN PESOS (\$155.03100) MCTE, la cual deberá ser cancelada dentro de la vigencia del presente Acto administrativo

**ARTÍCULO TERCERO:** Obligaciones: la Sociedad Frutales Las Lajas S.A., deberá cumplir las siguientes obligaciones y recomendaciones:

1. Adecuar y aprovechar únicamente el área autorizada del cultivo.
2. En el momento de ir avanzando la adecuación de terrenos, se deberá repicar los residuos para que se incorporen al suelo como materia orgánica.
3. No afectar áreas de bosque natural, con residuos de la adecuación de terrenos.
4. Realizar las pilas y quemas del material vegetal lo más alejado posible de zonas forestales protectoras de afloramientos y corrientes de agua.
5. Solicitar los respectivos salvoconductos para la movilización de los productos forestales que surjan de la actividad.
6. Limitar el aprovechamiento al área, especie y volumen autorizado en la Resolución.
7. Informar oportunamente a la CVC, sobre cualquier hecho de fuerza mayor que afecte el bosque natural o el normal desarrollo del aprovechamiento.

**Parágrafo Primero:** Tanto la Adecuación del terreno como las obligaciones antes expresadas, deberán ser cumplidas en la medida que se avance con las labores de las mismas y dentro del término de tres (3) meses, contados a partir de la ejecutoria de la presente resolución.

*Comprometidos con la vida*

# BOLETIN DE ACTOS ADMINISTRATIVOS AMBIENTALES

06 al 12 de enero de 2020

## RESOLUCIONES, PERMISOS, SANCIONES, CONCESIONES, AUTOS, LICENCIAS

**Parágrafo Segundo:** La CVC por intermedio de los funcionarios de la Unidad de Gestión de Cuenca La Paila - La Vieja, de la DAR Centro Norte, hará la revisión periódica de las actividades para constatar el cumplimiento de las restricciones y obligaciones impuestas con el fin de garantizar el cumplimiento de las mismas.

**ARTICULO CUARTO:** El incumplimiento de las disposiciones y normas aquí señaladas, dará lugar a la aplicación de sanciones y medidas de policía, de conformidad con lo dispuesto la Ley 1333 de 2009.

**ARTICULO QUINTO:** Notifíquese la presente Resolución personalmente o en su defecto por aviso a la señora MARIA ISABEL ARÉVALO MEJÍA o a su apoderado, de conformidad con lo establecido en la Ley 1437 de 2011 (Código de Procedimiento Administrativo y de lo Contencioso Administrativo – artículos 67-69).

**ARTÍCULO SEXTO:** PUBLICIDAD. El encabezamiento y la parte resolutive de la presente Resolución deberán publicarse en el Boletín de Actos Administrativos Ambientales de la CVC, para efectos de lo dispuesto en el artículo 71 de la Ley 99 de 1993.

**ARTÍCULO SEPTIMO:** RECURSOS. Contra la presente providencia proceden los recursos de reposición y subsidiario de apelación, de los cuales podrá hacerse uso en la diligencia de notificación personal o dentro de los diez (10) días siguientes a la notificación personal o de la notificación por aviso, según sea el caso.

Dada en Tuluá a los 31 DIC. 2019

**NOTIFÍQUESE, PUBLIQUESE Y CÚMPLASE**

**DIANA MILENA ECHEVERRY GOMEZ**  
Directora Territorial DAR Centro Norte

**Proyectó y elaboró:** Abogada Martha Isabel Cardona Zapata, Profesional Especializado - Atención al ciudadano

**Revisó:** Ing. José Jesús Pérez Gómez, Coordinador Unidad de Gestión de Cuenca La Paila - La Vieja.

Archívese en: Expediente 0733-036-001-152-2019.

**RESOLUCION 0730 No. 0731 – 001706 DE 2019**

**( 31 DIC. 2019 )**

**“POR LA CUAL SE OTORGA UNA CONCESIÓN DE AGUAS SUPERFICIALES DE USO PUBLICO”**

La Directora Territorial de la Dirección Ambiental Regional Centro Norte de la Corporación Autónoma Regional del Valle del Cauca – CVC, en uso de sus atribuciones legales, en especial las que le confiere el Decreto Ley 2811 de 1974, Ley 99 de 1993, Decreto 1076 de 2015, Resolución 0100 No. 0600-0606 del 12 de septiembre de 2016, y en especial a lo dispuesto en el Acuerdo CD No. 072 del 27 de octubre de 2016 y la Resolución 0100 No. 0330-0181 de marzo 28 de 2017, y,

### **CONSIDERANDO:**

Que de conformidad con lo dispuesto en el Artículo 677 del Código Civil, en armonía con el Artículo 80 del Decreto Ley No. 2811 de 1974, Artículos 2.2.3.2.1.1, 2.2.3.2.4.1 y 2.2.3.2.4.2 del Decreto 1076 de 2015, (Artículos 1, 18 y 19 del Decreto Reglamentario No.

*Comprometidos con la vida*

Publicado el 13 de enero de 2020

# BOLETIN DE ACTOS ADMINISTRATIVOS AMBIENTALES

06 al 12 de enero de 2020

## RESOLUCIONES, PERMISOS, SANCIONES, CONCESIONES, AUTOS, LICENCIAS

1541 de julio 26 de 1978), las aguas de que trata el presente expediente son de dominio público, inalienables e imprescriptibles, y en consecuencia, de acuerdo con las funciones atribuidas en la Ley 99 de diciembre 22 de 1993, corresponde a la CORPORACIÓN AUTÓNOMA REGIONAL DEL VALLE DEL CAUCA - CVC, reglamentar el aprovechamiento y distribución de las aguas de dominio público en la forma que más convenga a la Comunidad. Igualmente, en el artículo 88 del Decreto Ley No. 2811 de 1974, se establece que "Salvo disposiciones especiales, solo puede hacerse uso de las aguas en virtud de concesión."

Que el Decreto 1076 de 2015 "Por medio del cual se expide el Decreto Único Reglamentario del Sector Ambiental y Desarrollo Sostenible", Establece:

"ARTÍCULO 2.2.3.2.5.3. Concesión para el uso de las aguas. *Toda persona natural o jurídica, pública o privada, requiere concesión o permiso de la Autoridad Ambiental competente para hacer uso de las aguas públicas o sus cauces, salvo en los casos previstos en los artículos 2.2.3.2.6.1 y 2.2.3.2.6.2 de este Decreto (Decreto 1541 de 1978, art. 30).*

Artículo 2.2.3.2.7.2. Disponibilidad del recurso y caudal concedido. *El suministro de aguas para satisfacer concesiones está sujeto a la disponibilidad del recurso, por tanto, el Estado, no es responsable cuando por causas naturales no pueda garantizar el caudal concedido. La precedencia cronológica en las concesiones no otorga prioridad y en casos de escasez todas serán abastecidas a prorrata o por turnos, conforme artículo el 2.2.3.2.1 16 de este Decreto (Decreto 1541 de 1978, art. 37).*

Artículo 2.2.3.2.7.4. Término de las concesiones. *Las concesiones a que se refieren los artículos anteriores se otorgarán por un término no mayor de diez (10) años, salvo las destinadas a la prestación de servicios públicos o a la construcción de obras de interés público o social, que podrán ser otorgadas por períodos hasta de cincuenta (50) años (Decreto 1541 de 1978, art. 39).*

ARTÍCULO 2.2.3.2.9.11. Construcción de las obras hidráulicas. *Para que se pueda hacer uso de una concesión de aguas se requiere que las obras hidráulicas ordenadas en la resolución respectiva hayan sido construidas por el titular de la concesión y aprobadas por la Autoridad Ambiental competente de acuerdo con lo previsto en este Decreto (Decreto 1541 de 1978, art. 64)".*

Que el señor CARLOS ALBERTO SUAREZ VILLAMIL, identificado con la cédula de ciudadanía No. 16.351.131 expedida en Tuluá (V), y con domicilio en la Carrera 17 No. 20 - 11, municipio Tuluá (V), teléfono 3166275950, obrando en calidad de propietario del Lote con matrícula inmobiliaria No. 384-124471; mediante escrito presentado en fecha 11 de octubre de 2019, solicita a la Dirección Ambiental Regional Centro Norte de la CVC, una concesión de aguas superficiales para abastecimiento del lote relacionado, ubicado en el corregimiento Pardo Bajo, del municipio de Tuluá, departamento del Valle del Canto del Valle del Cauca.

Que con la solicitud presentó la siguiente documentación:

9. Formulario Único Nacional de Solicitud de Concesión de Aguas Superficiales, debidamente diligenciado y firmado.
10. Formato Discriminación valores para determinar el costo del proyecto, obra o actividad, debidamente diligenciado.
11. Fotocopia de la cédula de ciudadanía del propietario del predio.
12. Certificado de tradición de matrícula inmobiliaria No. 384-124471, expedido por la Oficina de Registro de Instrumentos Públicos de Tuluá, en fecha 08 de octubre de 2019.
13. Documento reseñado como: Contenido programa para el uso eficiente y ahorro del agua (PUEAA) y de los programas de uso eficiente y ahorro del agua simplificado.

Que por Auto de fecha 16 de octubre de 2019, la Directora Territorial de la Dirección Ambiental Regional Centro Norte, de la CVC, dispuso iniciar el trámite administrativo de la solicitud de concesión de aguas superficiales presentada por el señor CARLOS ALBERTO SUAREZ VILLAMIL, identificado con la cédula de ciudadanía No. 16.351.131 expedida en Tuluá (V), y con domicilio en la Carrera 17 No. 20 - 11, municipio Tuluá (V), teléfono 3166275950, obrando en calidad de propietario del lote relacionado en la matrícula inmobiliaria No. 384-124471; ubicado en el corregimiento Pardo Bajo, municipio de Andalucía, departamento del Valle del Valle del Cauca y ordenó la práctica de una visita ocular al sitio materia de la solicitud.

Que mediante factura de venta No. 89265234, el señor CARLOS ALBERTO SUAREZ VILLAMIL canceló el servicio de evaluación de la solicitud de concesión de aguas superficiales, por valor de \$109.260,00, en fecha 25 de octubre de 2019.



# BOLETIN DE ACTOS ADMINISTRATIVOS AMBIENTALES

06 al 12 de enero de 2020

## RESOLUCIONES, PERMISOS, SANCIONES, CONCESIONES, AUTOS, LICENCIAS

Que en fecha 03 de diciembre de 2019, fue fijado en la cartelera oficial de la DAR Centro Norte de la CVC, el aviso correspondiente al trámite de la solicitud de Concesión de aguas superficiales, y desfijado el día 16 de diciembre de 2019.

Que en fecha 06 de diciembre de 2019, fue fijado en un lugar público de la Alcaldía de Tuluá, el aviso correspondiente al trámite de la solicitud de Concesión de aguas superficiales, y desfijado el día 19 de diciembre de 2019.

Que la visita ocular fue practicada el día 16 de diciembre de 2019, por parte de funcionarios de la Unidad de Gestión de Cuenca Tuluá – Morales, de la DAR Centro Norte, de la CVC, quienes rindieron el informe correspondiente en el cual consideran viable otorgar la concesión de aguas superficiales, para el abastecimiento del predio La Ascensión.

Que en fecha 20 de diciembre de 2019, la Coordinadora de la Unidad de Gestión de Cuenca Tuluá – Morales, de la DAR Centro Norte de la CVC, con base en el informe de visita ocular, profirió el Concepto Técnico respectivo del cual se transcribe lo siguiente:

**“10. DESCRIPCIÓN DE LA SITUACIÓN:** El predio La Ascensión, se encuentra ubicado en el corregimiento de Pardo Bajo, jurisdicción del municipio de Andalucía, cuenca del río Morales, en las coordenadas 4°04'6,60" (N), 76°06'37,0" (W), altura 1260 m.s.n.m. En el sitio se observó un lote de terreno con un área de 6400m<sup>2</sup>, plantado en gramíneas (pastos) el 80% aprox. y en especies arbóreas nativas de la región: Yarumos, Guadua, Mestizo, Laurel, Cordoncillo, Olivón y algunas plantas herbáceas, el 20%, los cuales hacen parte de la zona forestal protectora de la quebrada Sabaletas, con pendiente del 10%, limita así: Al oriente con la señora Carmenza Dávalos, al occidente con el señor Nelson Mazuera, al norte con la vía a Pardo Alto y al sur con la quebrada Sabaletas.

El señor Carlos Alberto Suarez Villamil, manifestó que tiene proyectado cultivar en el predio plantas aromáticas y medicinales (romero, citronela, limoncillo menta entre otras), tratar con insectos y reforzar la zona protectora de la quebrada Sabaletas.

Se realizó el aforo a la quebrada Sabaletas por parte de funcionarios de la DTA, para calcular el caudal base de distribución a los usuarios concesionados y el remanente disponible para otorgar, así mismo garantizar el caudal ecológico.

**FUENTE:** Quebrada Sabaletas = 16.5 L/seg,

**CAUDAL QUE LLEGA AL SITIO DE CAPTACIÓN:** = 1.0 L/seg,

**CAUDAL QUE DERIVA:** = 0.5 L/seg,

**CAUDAL REMANENTE (CAUDAL ECOLOGICO)** = 0.5 L/seg.

**SERVIDUMBRE:** No Requiere.

**ÁREA TOTAL DEL PREDIO:** 6400 m<sup>2</sup>

**DEMANDA DE AGUA - CÁLCULO:** Uso agrícola = 0.5 L/seg.

**CAUDAL REQUERIDO:** 0.5 L/seg.

**SISTEMA DE CAPTACIÓN:** Por bombeo.

**SISTEMA DE CAPTACIÓN Y CONDUCCIÓN:** Por el sistema de bombeo, derivando las aguas del cauce principal de la quebrada Sabaletas, margen derecha en terrenos del predio La Ascensión, de propiedad del señor Carlos Alberto Suarez Villamil, ubicado en el corregimiento Pardo bajo, municipio de Tuluá. Coordenadas 4° 04' 6,60" (N) 76° 06' 37,0" (W), altura 1260 m.s.n.m. Cuenca río Morales, en una longitud total de 50 metros aprox. en manguera de polietileno de 3", distribuida como sigue: Inicia con 10 metros en manguera de 3", luego se reduce a 2", para finalmente distribuirse en el predio en manguera de ½", y abastecer los diferentes cultivos de plantas aromáticas y medicinales.

**USO DEL AGUA:** Agrícola en el riego de cultivos varios.



# BOLETIN DE ACTOS ADMINISTRATIVOS AMBIENTALES

06 al 12 de enero de 2020

## RESOLUCIONES, PERMISOS, SANCIONES, CONCESIONES, AUTOS, LICENCIAS

**PERJUICIO A TERCEROS:** No ocasiona.

Oposiciones: No se presentaron.

**11. CONCLUSIONES:** De lo anterior se concluye que el predio La Ascensión se encuentra ubicado en el corregimiento Pardo Bajo, jurisdicción del municipio de Andalucía, cuyas coordenadas en el sitio del predio Coordenadas 4°04'6,60" (N), 76°06'37,0" (W), altura 1260 m.s.n.m., el cual requiere el uso de aguas superficiales de la quebrada Sabaletas que drena al río Morales, para uso agrícola y que por la mencionada fuente existe caudal disponible para ser concesionado, y no causa perjuicio a terceros.

Por lo antes expuesto, la Corporación Autónoma Regional del Valle del Cauca - CVC, puede otorgar una concesión de aguas superficiales de uso público a favor del señor Carlos Alberto Suárez Villamil, identificado con la cédula de ciudadanía N°. 16.351.131, expedida en Tuluá, para el abastecimiento del predio La Ascensión, ubicado en el corregimiento de Pardo Bajo, jurisdicción del municipio de Andalucía, departamento del Valle del Cauca, en la cantidad equivalente al 50% del caudal promedio que llega al sitio de captación, en la coordenadas 4°04'6,60" (N), 76°06'37,0" (W), altura 1260 m.s.n.m., aguas que provienen de la quebrada Sabaletas, tributaria del río Morales, estimándose este porcentaje solicitado de 0.5 L/seg. (CERO PUNTO CINCO LITROS POR SEGUNDO). Para uso agrícola, captado por el sistema de gravedad, durante un periodo de (10) diez años.

**12. OBLIGACIONES:** Se debe cumplir con lo siguiente:

El señor Carlos Alberto Suárez Villamil, deberá cumplir con las siguientes obligaciones, prohibiciones y prescripciones:

- Presentar el Programa de Uso Eficiente y Ahorro del Agua (PUEAA), de conformidad a lo establecido en el Decreto 1090 del 28 de junio del 2018 y la resolución No. 1257 del 10 de julio de 2018, expedida por El Ministerio de Ambiente y Desarrollo Sostenible.

- No utilizar mayor cantidad de aguas que la otorgada.

- Construir y mantener instalaciones y obras hidráulicas en condiciones adecuadas y hacer el mantenimiento respectivo.

- Evitar que las aguas que deriven de una corriente o depósito se derramen o salgan de las obras que las deben contener.

- Contribuir proporcionalmente a la conservación de las estructuras hidráulicas, caminos de vigilancia y demás obras e instalaciones comunes.

- Permitir la vigilancia e inspección y suministrar los datos sobre el uso de las aguas.

- Hacer regresar de la manera menos contaminada al cauce de origen o a los canales sirvientes, los sobrantes de agua que se ocasionen en el predio.

- Restituir y conservar la cobertura boscosa de las áreas forestales protectoras que comprenden los nacimientos y corrientes de agua de la quebrada Sabaletas, al paso por el predio La Ascensión.

- Participar en los programas de restitución y conservación de la cobertura boscosa de las áreas forestales protectoras que comprenden el nacimiento y la corriente de agua del Río Tuluá.

- La CVC se reserva el derecho de hacer control y seguimiento para verificar el cumplimiento de las obligaciones establecidas en el permiso ambiental.

El incumplimiento de las recomendaciones y obligaciones impuestas dará lugar al inicio de la correspondiente investigación administrativa, a que haya lugar, de acuerdo con lo estipulado en la Ley 1333 de 2009. Por la cual se establece el procedimiento sancionatorio ambiental y se dictan otras disposiciones.

**Hasta aquí el concepto técnico.**

Que en razón de lo antes expuesto y acogiendo el concepto técnico de fecha 20 de diciembre de 2019, que obra en el expediente 0731-010-002-168-2019, La Directora Territorial de la Dirección Ambiental Regional Centro Norte, de la CORPORACIÓN AUTÓNOMA REGIONAL DEL VALLE DEL CAUCA - CVC,

*Comprometidos con la vida*

Publicado el 13 de enero de 2020

# BOLETIN DE ACTOS ADMINISTRATIVOS AMBIENTALES

06 al 12 de enero de 2020

## RESOLUCIONES, PERMISOS, SANCIONES, CONCESIONES, AUTOS, LICENCIAS

### RESUELVE:

**ARTÍCULO PRIMERO:** OTORGAR una concesión de aguas superficiales de uso público a favor del señor el señor CARLOS ALBERTO SUAREZ VILLAMIL, identificado con la cédula de ciudadanía No. 16.351.131 expedida en Tuluá (V), para el abastecimiento del predio La Ascensión, ubicado en el corregimiento de Pardo Bajo, jurisdicción del municipio de Andalucía, departamento del Valle del Cauca; en la cantidad equivalente al 50 % del caudal promedio que llega al sitio de captación, en las coordenadas 4°04'6,60" (N), 76°06'37,0" (W), altura 1260 m.s.n.m., aguas que provienen de la quebrada Sabaletas, tributaria del río Morales, estimándose este porcentaje en la cantidad de 0.5 L/seg. (CERO PUNTO CINCO LITROS POR SEGUNDO).

**Parágrafo Primero:** SISTEMA DE CAPTACIÓN DE LAS AGUAS. El caudal asignado será captado bombeo.

**Parágrafo Segundo:** USOS DEL AGUA. El caudal que se otorga por medio de la presente resolución podrá ser utilizado única y exclusivamente para USO AGRÍCOLA. Por lo tanto, cuando se requiera utilizar dichas aguas en usos diferentes, deberá solicitarse autorización a la CVC.

**ARTÍCULO SEGUNDO:** TASA POR USO. El señor CARLOS ALBERTO SUAREZ VILLAMIL, queda obligado a pagar la tasa por utilización de las aguas, cuyo valor se aplicará teniendo en cuenta lo dispuesto en el Acuerdo 22 de mayo 22 de 2019.

**Parágrafo Primero.** La CVC, emitirá las facturas para el cobro de la tasa de uso de aguas para ser remitidas directamente al predio y/o dirección. De no recibir la factura en mención, el beneficiario de la presente concesión deberá reclamarla en la oficina de la CVC, más cercana a su domicilio.

**Parágrafo Segundo.** El no pago oportuno de dicha tasa dará lugar al cobro de intereses de mora, de conformidad con lo establecido en el Artículo 4 del Acuerdo 14 de 2007 de la CVC, o los que lo modifiquen.

**ARTICULO TERCERO:** El señor CARLOS ALBERTO SUAREZ VILLAMIL, deberán cancelar a favor de la Corporación Autónoma Regional del Valle del Cauca - CVC, el servicio de seguimiento de la presente concesión de aguas, acorde a lo estipulado en la Ley 633 de 2000 y en la Resolución 0100 No. 0100 - 0197 de 17 abril de 2008, Resolución 0100 No. 0100 - 0222 de abril 14 de 2011, o la norma que la modifique o sustituya en la fecha y plazo que la CVC lo exija.

**Parágrafo:** Para lo anterior, deberá entregarse con una antelación de un mes al inicio del siguiente año de vigencia de operación del proyecto, obra o actividad, los costos históricos de operación del año anterior, y un estimativo de los costos de operación del año en curso, todos expresados en moneda legal colombiana y al nivel de precios del año de suministro de la información.

**ARTÍCULO CUARTO:** TURNOS DE RIEGO: El suministro de aguas para satisfacer las concesiones está sujeto a la disponibilidad del recurso; por tanto, el Estado no es responsable cuando por causas naturales no pueda garantizar el caudal concedido. En casos de escasez por sequías, contaminación, catástrofes naturales o perjuicios producidos por el hombre, que limiten los caudales útiles disponibles, se podrán restringir los usos o consumos de manera temporal, mediante el establecimiento de turnos de riego o la distribución porcentual de los caudales utilizables.

**ARTÍCULO QUINTO:** OBLIGACIONES: El señor CARLOS ALBERTO SUAREZ VILLAMIL, deberá cumplir con las siguientes obligaciones y recomendaciones:

1. Presentar el Programa de Uso Eficiente y Ahorro del Agua (PUEAA), de conformidad a lo establecido en el Decreto 1090 del 28 de junio del 2018 y la resolución No. 1257 del 10 de julio de 2018, expedidos por El Ministerio de Ambiente y Desarrollo Sostenible.
2. Construir y mantener en buen estado las obras de captación, conducción y almacenamiento, con el fin de hacer un uso eficiente de ellas y evitar perjuicios a terceros, realizando el mantenimiento periódico.
3. Evitar que las aguas que deriven de una corriente o depósito se derramen o salgan de las obras que las deben contener.
4. Contribuir proporcionalmente a la conservación de las estructuras hidráulicas, caminos de vigilancia y demás obras e instalaciones comunes.
5. No captar mayor cantidad de agua del volumen autorizado mediante la presente Resolución.
6. Realizar el mantenimiento periódico a las obras de captación – conducción y distribución, con el fin de garantizar que no se presenten fugas o derrames de agua que puedan llegar a ocasionar procesos erosivos.

*Comprometidos con la vida*

Publicado el 13 de enero de 2020

# BOLETIN DE ACTOS ADMINISTRATIVOS AMBIENTALES

06 al 12 de enero de 2020

## RESOLUCIONES, PERMISOS, SANCIONES, CONCESIONES, AUTOS, LICENCIAS

7. Hacer regresar al cauce de origen aguas abajo del sitio de captación, los sobrantes de agua que se ocasionen.
8. Permitir la vigilancia e inspección y suministrar los datos sobre el uso de las aguas.
9. Restituir y conservar la cobertura boscosa de las áreas forestales protectoras que comprenden los nacimientos y corrientes de agua de la quebrada Sabaletas, al paso por el predio La Ascensión.
10. Participar en los programas de restitución y conservación de la cobertura boscosa de las áreas forestales protectoras que comprenden el nacimiento y la corriente de agua del Río Tuluá.

**ARTÍCULO SEXTO: OBRAS HIDRÁULICAS.** El señor CARLOS ALBERTO SUAREZ VILLAMIL, queda obligado a construir las obras que se requieran tanto para el aprovechamiento del recurso y restitución de los sobrantes, como para su tratamiento y defensa de los demás recursos naturales en el tiempo estipulado. Igualmente deberá mantener en condiciones óptimas las obras construidas, para garantizar su correcto funcionamiento.

**ARTÍCULO SEPTIMO: SERVIDUMBRES DE ACUEDUCTO.** La presente resolución no grava con servidumbre de acueducto los predios ajenos por donde deba pasar la conducción. El establecimiento de tal servidumbre, deberá gestionarlo y convenirlo directamente, en caso necesario, el beneficiario de la concesión de aguas con los propietarios de los posibles predios sirvientes, o por intermedio del poder judicial.

**ARTÍCULO OCTAVO: TRASPASO DE LA CONCESIÓN.** En caso de que se produzca la tradición del predio beneficiado con una concesión, el nuevo propietario, poseedor o tenedor, deberá solicitar el traspaso de la concesión dentro de los sesenta (60) días siguientes, para lo cual deberá presentar los documentos que lo acrediten como tal.

**ARTÍCULO NOVENO: VIGENCIA, PRÓRROGA, REVISIÓN Y REGLAMENTACIÓN.** La presente concesión tiene un término de vigencia de diez (10) años contados a partir de la ejecutoria de la presente resolución. Su prórroga, salvo razones de conveniencia pública, se efectuará siempre y cuando la solicitud se realice durante el último año de su vigencia.

**Parágrafo Primero:** El otorgamiento de la presente concesión no será obstáculo para que la CVC reglamente o revise posteriormente la distribución de las aguas entre los propietarios riberanos o no riberanos.

**Parágrafo Segundo:** La CVC no tramitará solicitudes de prórroga, aumento de caudal, traspaso, o de otro tipo, mientras el beneficiario no se encuentre a paz y salvo por todo concepto con la Corporación.

**ARTÍCULO DECIMO: CADUCIDAD.** Serán causales de caducidad de la concesión las siguientes:

1. La cesión del derecho al uso del recurso, hecha a terceros sin la autorización del concedente.
2. El destino de la concesión para uso diferente al señalado en la resolución o en el contrato.
3. El incumplimiento del concesionario a las condiciones impuestas o pactadas.
4. El incumplimiento grave o reiterado de las normas sobre preservación de recursos, salvo fuerza mayor debidamente comprobadas, siempre que el interesado de aviso dentro de los quince días siguientes al acaecimiento de la misma.
5. No usar la concesión durante dos años.
6. La disminución progresiva o el agotamiento del recurso.
7. La mora en la organización de un servicio público o la suspensión del mismo por término superior a tres meses. Cuando fueren imputables al concesionario.

**ARTÍCULO DECIMO PRIMERO: NOTIFICACIONES.** Notifíquese la presente Resolución personalmente o en su defecto por aviso al señor CARLOS ALBERTO SUAREZ VILLAMIL, o a su apoderado, de conformidad con lo establecido en el Código de Procedimiento Administrativo y de lo Contencioso Administrativo.

**ARTÍCULO DÉCIMO SEGUNDO: PUBLICIDAD.** El encabezamiento y la parte resolutive de la presente Resolución deberán publicarse en el Boletín de Actos Administrativos Ambientales de la CVC, para efectos de lo dispuesto en el artículo 71 de la Ley 99 de 1993.

**ARTÍCULO DÉCIMO TERCERO: RECURSOS.** Contra la presente providencia proceden los recursos de reposición y subsidiario de apelación, de los cuales podrá hacerse uso en la diligencia de notificación personal o dentro de los diez (10) días siguientes a la notificación personal o de la notificación por aviso, según sea el caso.

*Comprometidos con la vida*

Publicado el 13 de enero de 2020

# BOLETIN DE ACTOS ADMINISTRATIVOS AMBIENTALES

06 al 12 de enero de 2020

## RESOLUCIONES, PERMISOS, SANCIONES, CONCESIONES, AUTOS, LICENCIAS

Dada en Tuluá, a los 31 DIC. 2019

**NOTIFÍQUESE PUBLÍQUESE Y CÚMPLASE.**

**DIANA MILENA ECHEVERRY GÓMEZ**  
Directora Territorial DAR Centro Norte

Proyectó y elaboró: Abog. Martha Isabel Cardona Zapata, Profesional Especializado – Atención al Ciudadano  
Revisó: Ing. Claudia Martínez Herrera, Coordinadora Unidad de Gestión de Cuenca Tuluá - Morales

Archívese en: Expediente No. 0731-010-002-168-2019.

### RESOLUCION 0730 No. 0733 - 001704 DE 2019

( 31 DIC. 2019 )

#### “POR LA CUAL SE CANCELA UNA CONCESIÓN DE AGUAS SUPERFICIALES DE USO PUBLICO”

La Directora Territorial de la Dirección Ambiental Regional Centro Norte de la Corporación Autónoma Regional del Valle del Cauca - CVC, en uso de sus atribuciones legales, en especial las que le confiere el Decreto Ley 2811 de 1974, Ley 99 de 1993, Decreto 1076 de 2015, Resolución 0730 No. 0733-000264 de marzo 3 de 2017, y en especial a lo dispuesto en el Acuerdo CD No. 072 del 27 de octubre de 2016 y la Resolución 0100 No. 0330-0181 del 28 de marzo de 2017, y

#### CONSIDERANDO:

Que al expedirse la Ley 99 de diciembre 22 de 1993, se dispuso que las Corporaciones Autónomas Regionales ejercerán la función de máxima autoridad ambiental en el área de su jurisdicción y por lo tanto podrán otorgar concesiones, permisos y licencias ambientales requeridas por la Ley para el uso, aprovechamiento o movilización de los recursos naturales renovables o para el desarrollo de actividades que afecten o puedan afectar el medio ambiente. Igualmente podrán otorgar permisos para aprovechamientos forestales, concesiones para el uso de aguas superficiales y subterráneas y establecer vedas para la caza y pesca deportiva, acorde con lo establecido en el Artículo 31 numeral 9 de la mencionada Ley.

Que, entre las funciones de las Corporaciones Autónomas Regionales, según lo dispuesto en el Artículo 31, Numerales 9 y 12 de la Ley 99 de 1993, está la de otorgar concesiones para el uso de aguas superficiales y subterráneas, y realizar la evaluación, control y seguimiento de los usos del agua.

Que mediante la Resolución 0730 No. 0733-000728 del 13 de junio de 2017, la CVC otorgó una concesión de aguas superficiales de uso público a favor del señor JUAN CARLOS LEYVA MORENO, identificado con la cedula de ciudadanía No. 79.634.397 expedida en Bogotá DC, para el abastecimiento del predio denominado La Umbría, ubicado en la vereda La Milonga, jurisdicción del municipio de Sevilla, departamento del Valle del Cauca, en la cantidad equivalente al 41.6% del caudal promedio que llega al sitio de captación, aguas que provienen de la quebrada La Umbría, que desemboca en el Río San Marcos, estimándose este porcentaje en la cantidad de 0.5 L/seg. (CERO PUNTO CINCO LITROS POR SEGUNDO).

Que la Resolución 0730 No. 0733-000728 del 13 de junio de 2017, fue notificada personalmente en fecha 23 de junio de 2017, al señor JUAN CARLOS LEIVA MORENO.

Que el señor JUAN CARLOS LEYVA MORENO, identificado con la cédula de ciudadanía No. 79.634.397 expedida en Bogotá D.C., y con domicilio en la carrera 50 No. 60-95, teléfono 3204671483, del municipio de Sevilla, obrando en calidad de propietario del predio denominado La Umbría, con matrícula inmobiliaria No. 382-991; mediante escrito presentado en fecha 25 de octubre

*Comprometidos con la vida*

Publicado el 13 de enero de 2020

# BOLETIN DE ACTOS ADMINISTRATIVOS AMBIENTALES

06 al 12 de enero de 2020

## RESOLUCIONES, PERMISOS, SANCIONES, CONCESIONES, AUTOS, LICENCIAS

de 2019, solicita a la Dirección Ambiental Regional Centro Norte de la CVC, la cancelación de la concesión de aguas superficiales otorgada mediante resolución 0730 No. 0733-000728 del 13 de junio de 2017, para el abastecimiento del predio La Umbría, ubicado en la vereda La Milonga, jurisdicción del municipio de Sevilla, departamento del Valle del Cauca.

Que con la solicitud presentó la siguiente documentación:

1. Fotocopia de la cédula de ciudadanía.
2. *Certificado de Tradición de Matricula Inmobiliaria No. 382-991, de la Oficina de Registro de Instrumentos Públicos de Sevilla, de fecha 24 de octubre de 2019.*
3. *Formato Discriminación de valores para determinar el costo del proyecto, obra o actividad, diligenciado.*

Que por Auto de fecha 28 de octubre de 2019, la Directora Territorial de la Dirección Ambiental Regional Centro Norte de la CVC, dispuso iniciar el trámite administrativo de la solicitud de cancelación de una concesión de aguas superficiales presentada por el señor JUAN CARLOS LEYVA MORENO, identificado con la cédula de ciudadanía No. 79.634.397 expedida en Bogotá D.C., y ordenó la práctica de una visita ocular al predio materia de la solicitud.

Que mediante factura de venta No. 89265410, el señor JUAN CARLOS LEYVA MORENO, canceló el servicio de evaluación de la solicitud de cancelación de una concesión de aguas superficiales por valor de \$21.852.00, en fecha 27 de noviembre de 2019.

Que la visita ocular fue practicada el día 11 de diciembre de 2019, por parte de funcionario adscrito a la Unidad de Gestión de Cuenca La Paila – La Vieja de la DAR Centro Norte, de la CVC, quien rindió el informe correspondiente en el cual recomienda dar continuidad al trámite de cancelación de la concesión de aguas superficiales otorgada al señor JUAN CARLOS LEYVA MORENO, mediante la Resolución 0730 No. 0733-000728 del 13 de junio de 2017.

Que en fecha 26 de diciembre de 2019 el Coordinador de la Unidad de Gestión de Cuenca La Paila – La Vieja, de la DAR Centro Norte, de la CVC, emite el Concepto Técnico correspondiente, del cual se transcribe lo siguiente:

**“10. DESCRIPCIÓN DE LA SITUACIÓN:** *El sistema propuesto para la captación y conducción del agua fue por bombeo, agua tomada de la quebrada la Umbría, en las coordenadas Geográficas 04°14'48.764" N - 75°55'36.984" W a 1.756 MSNM, y conducida por tubería de polipropileno en una longitud de seiscientos (600) metros hasta un tanque elevado de donde se repartiría para la vivienda y riego.*

*El día miércoles 11 de diciembre de 2019, se realizó visita ocular al predio La Umbría, la cual fue atendida por el señor Juan Carlos Leiva Moreno.*

*Al momento de la visita en el sitio propuesto para la captación del agua, se observó que no hay motobomba ni tubería instalada, para la captación.*

*El señor Juan Carlos Leiva Moreno, manifestó que en ningún momento realizó la instalación de la motobomba ni de la tubería, ya que él es usuario del acueducto de la vereda las Brisas “Asuabrisas”, hace aproximadamente tres (3) años, el cual utiliza para las actividades domésticas en la vivienda y para el riego de algunos cultivos, y que no requiere de la concesión.*

*Se hizo revisión en el aplicativo ARQU comercial de la cuenta No. 134788 creada para el cobro por tasa de uso de aguas, encontrando un saldo pendiente por cancelar de \$115.138.00, por concepto del uso del agua en los años 2017 y 2018. En este caso se debe solicitar mediante memorando dirigido a la Dirección Financiera revertir las facturas, por cuanto no se ha hecho uso del agua.*

**11. CONCLUSIONES:** *Se considera viable proceder a cancelar la concesión de aguas superficiales de uso público otorgada al señor Juan Carlos Leiva Moreno, mediante la resolución 0733 No. 000728 del 13 de junio de 2016.*

*Se debe solicitar a la Dirección Financiera revertir las facturas por cobro de tasa de uso del agua de la cuenta 134788.*

**12. OBLIGACIONES:** *Cuando se requiera hacer uso de las aguas superficiales de uso público, se deberá tramitar nuevamente la respectiva concesión.*



# BOLETIN DE ACTOS ADMINISTRATIVOS AMBIENTALES

06 al 12 de enero de 2020

## RESOLUCIONES, PERMISOS, SANCIONES, CONCESIONES, AUTOS, LICENCIAS

Hasta aquí el concepto técnico.

Que en razón de lo antes expuesto y acogiendo en su integridad el Concepto Técnico emitido por el Coordinado de la Unidad de Gestión de La Paila – La Vieja, de fecha 26 de diciembre de 2019 y las expresiones jurídicas contenidas a lo largo del presente Acto Administrativo, que obran en el expediente 0733-010-002-202-2016, la Directora Territorial de la Dirección Ambiental Regional Centro Norte, de la CORPORACIÓN AUTÓNOMA REGIONAL DEL VALLE DEL CAUCA -CVC,

### RESUELVE:

**ARTÍCULO PRIMERO:** CANCELAR la concesión de aguas superficiales de uso público, otorgada mediante Resolución 0730 No. 0733-000728 del 13 de junio de 2017, a favor del señor JUAN CARLOS LEYVA MORENO, identificado con la cédula de ciudadanía No. 79.634.397 expedida en Bogotá D.C., para el abastecimiento del predio denominado La Umbría, ubicado en la vereda La Milonga, jurisdicción del municipio de Sevilla, departamento del Valle del Cauca; en la cantidad equivalente al 41.6% del caudal promedio que llega al sitio de captación, aguas que provienen de la quebrada La Umbría, que desemboca en el Río San Marcos, estimándose este porcentaje en la cantidad de 0.5 L/seg. (CERO PUNTO CINCO LITROS POR SEGUNDO).

**ARTÍCULO SEGUNDO:** La presente Resolución deberá notificarse personalmente o en su defecto por medio de aviso al señor JUAN CARLOS LEYVA MORENO, o a su apoderado, de conformidad con lo establecido en la Ley 1437 de 2011 (Código de Procedimiento Administrativo y de lo Contencioso Administrativo - artículos 67-69).

**ARTÍCULO TERCERO:** Remítase copia de la presente resolución al Grupo Facturación y Cartera, de la Dirección Financiera, de la CVC, para la actualización de la base de datos y para revertir las facturas por cobro de uso del agua de la cuenta 134788, considerando que el señor Juan Carlos Leyva Moreno no hizo uso de la concesión de aguas superficiales otorgada, desde el año 2017 a la fecha.

**ARTÍCULO CUARTO:** PUBLICIDAD. El encabezamiento y la parte resolutive de la presente Resolución deberán publicarse en el Boletín de Actos Administrativos Ambientales de la CVC, para efectos de lo dispuesto en el artículo 71 de la Ley 99 de 1993.

**ARTÍCULO QUINTO:** RECURSOS. Contra la presente providencia proceden los recursos de reposición y subsidiario de apelación, de los cuales podrá hacerse uso en la diligencia de notificación personal o dentro de los diez (10) días siguientes a la notificación personal o de la notificación por aviso, según sea el caso.

Dada en Tuluá, a los 31 DIC. 2019

NOTIFÍQUESE, PUBLIQUESE Y CÚMPLASE

**DIANA MILENA ECHEVERRY GOMEZ**  
Directora Territorial DAR Centro Norte

**Proyectó y elaboró:** Abg. Martha Isabel Cardona Zapata, Profesional Especializado - Atención al Ciudadano  
**Revisó:** Ing. José Jesús Pérez Gómez, Coordinador Unidad de Gestión de Cuenca La Paila – La Vieja

Archívese en el Expediente No. 0733-010-002-202-2016.

RESOLUCION 0730 No. 0733 - 001703 DE 2019

( 31 DIC. 2019 )

*Comprometidos con la vida*

Publicado el 13 de enero de 2020

# BOLETIN DE ACTOS ADMINISTRATIVOS AMBIENTALES

06 al 12 de enero de 2020

## RESOLUCIONES, PERMISOS, SANCIONES, CONCESIONES, AUTOS, LICENCIAS

### “POR LA CUAL SE CANCELA UNA CONCESIÓN DE AGUAS SUPERFICIALES DE USO PUBLICO”

La Directora Territorial de la Dirección Ambiental Regional Centro Norte de la Corporación Autónoma Regional del Valle del Cauca - CVC, en uso de sus atribuciones legales, en especial las que le confiere el Decreto Ley 2811 de 1974, Ley 99 de 1993, Decreto 1076 de 2015, Resolución 0730 No. 0733-000264 de marzo 3 de 2017, y en especial a lo dispuesto en el Acuerdo CD No. 072 del 27 de octubre de 2016 y la Resolución 0100 No. 0330-0181 del 28 de marzo de 2017, y

#### CONSIDERANDO:

Que al expedirse la Ley 99 de diciembre 22 de 1993, se dispuso que las Corporaciones Autónomas Regionales ejercerán la función de máxima autoridad ambiental en el área de su jurisdicción y por lo tanto podrán otorgar concesiones, permisos y licencias ambientales requeridas por la Ley para el uso, aprovechamiento o movilización de los recursos naturales renovables o para el desarrollo de actividades que afecten o puedan afectar el medio ambiente. Igualmente podrán otorgar permisos para aprovechamientos forestales, concesiones para el uso de aguas superficiales y subterráneas y establecer vedas para la caza y pesca deportiva, acorde con lo establecido en el Artículo 31 numeral 9 de la mencionada Ley.

Que, entre las funciones de las Corporaciones Autónomas Regionales, según lo dispuesto en el Artículo 31, Numerales 9 y 12 de la Ley 99 de 1993, está la de otorgar concesiones para el uso de aguas superficiales y subterráneas, y realizar la evaluación, control y seguimiento de los usos del agua.

Que mediante la Resolución 0730 No. 0733-000340 del 22 de marzo de 2017, DAR Centro Norte, de la CVC, otorgó una concesión de aguas superficiales de uso público a favor de la señora GLORIA LUCIA LEIVA MORENO, identificada con la cedula de ciudadanía No. 29.818.558 expedida en Sevilla (V), para el abastecimiento del predio La Floresta, ubicado en la vereda Las Brisas, jurisdicción de Sevilla, departamento del Valle del Cauca, en la cantidad equivalente al 50% del caudal promedio que llega al sitio de captación, aguas que provienen del cauce principal de la quebrada La Floresta, estimándose este porcentaje en la cantidad de 2.0 L/seg (DOS PUNTO CERO LITROS POR SEGUNDO).

Que mediante la Resolución 0730 No. 0733-001396 del 20 de noviembre de 2017, DAR Centro Norte, de la CVC, autorizó el traspaso de una concesión de aguas superficiales de uso público otorgada a la señora GLORIA LUCIA LEIVA MORENO, identificado con la cedula de ciudadanía No. 29.818.558 expedida en Sevilla (V), mediante la Resolución 0730 No. 0733-000340 del 22 de marzo de 2017; al señor JUAN CARLOS LEYVA MORENO, identificado con cedula de ciudadanía No. 79.634.397 expedida en Bogotá D.C., para el abastecimiento del predio La Floresta, ubicado en la vereda Las Brisas, jurisdicción de Sevilla, departamento del Valle del Cauca, en la cantidad equivalente al 50% del caudal promedio que llega al sitio de captación, aguas que provienen del cauce principal de la quebrada La Floresta, estimándose este porcentaje en la cantidad de 2.0 L/seg (DOS PUNTO CERO LITROS POR SEGUNDO).

Que la Resolución 0730 No. 0733-001396 del 20 de noviembre de 2017, fue notificada por aviso en fecha 27 de diciembre de 2017, recibida por la señora Mariela Moreno, identificada con cedula de ciudadanía No. 29.804.856.

Que el señor JUAN CARLOS LEYVA MORENO, identificado con la cédula de ciudadanía No. 79.634.397 expedida en Bogotá D.C., y con domicilio en la carrera 50 No. 60-95, teléfono 3204671483, del municipio de Sevilla, obrando en calidad de propietario del predio denominado La Floresta, con matrícula inmobiliaria No. 382-668; mediante escrito presentado en fecha 23 de octubre de 2019, solicita a la Dirección Ambiental Regional Centro Norte de la CVC, la cancelación de la concesión de aguas superficiales otorgada mediante Resolución 0730 No. 0733-001396 del 20 de noviembre de 2017, para el abastecimiento del predio La Floresta, ubicado en la vereda Las Brisas, jurisdicción del municipio de Sevilla, departamento del Valle del Cauca.

Que con la solicitud presentó la siguiente documentación:

4. Fotocopia de la cédula de ciudadanía.
5. *Certificado de Tradición de Matricula Inmobiliaria No. 382-668, de la Oficina de Registro de Instrumentos Públicos de Sevilla, de fecha 24 de octubre de 2019.*

*Comprometidos con la vida*

# BOLETIN DE ACTOS ADMINISTRATIVOS AMBIENTALES

06 al 12 de enero de 2020

## RESOLUCIONES, PERMISOS, SANCIONES, CONCESIONES, AUTOS, LICENCIAS

6. *Formato Discriminación de valores para determinar el costo del proyecto, obra o actividad, diligenciado.*

Que por Auto de fecha 28 de octubre de 2019, la Directora Territorial de la Dirección Ambiental Regional Centro Norte de la CVC, dispuso iniciar el trámite administrativo de la solicitud de cancelación de una concesión de aguas superficiales presentada por el señor JUAN CARLOS LEYVA MORENO, identificado con la cédula de ciudadanía No. 79.634.397 expedida en Bogotá D.C., y ordenó la práctica de una visita ocular al predio materia de la solicitud.

Que mediante factura de venta No. 89265408, el señor JUAN CARLOS LEYVA MORENO, canceló el servicio de evaluación de la solicitud de cancelación de una concesión de aguas superficiales por valor de \$21.852.00, en fecha 27 de noviembre de 2019.

Que la visita ocular fue practicada el día 09 de diciembre de 2019, por parte de funcionario de la Unidad de Gestión de Cuenca La Paila – La Vieja de la DAR Centro Norte, de la CVC, quien rindió el informe correspondiente en el cual recomienda dar continuidad al trámite de cancelación de la concesión de aguas superficiales otorgada al señor JUAN CARLOS LEYVA MORENO, mediante la Resolución 0730 No. 0733-001396 del 20 de noviembre de 2017.

Que en fecha 26 de diciembre de 2019 el Coordinador de la Unidad de Gestión de Cuenca La Paila – La Vieja, de la DAR Centro Norte, de la CVC, rindió el Concepto Técnico correspondiente, del cual se transcribe lo siguiente:

**“10. DESCRIPCIÓN DE LA SITUACIÓN:** El sistema propuesto para la captación y conducción del agua fue por el sistema de bombeo, agua tomada de la quebrada la Floresta, en las coordenadas Geográficas 04°14'54.481" N - 75°54'24.289" W a 1.647 MSNM, y conducida por tubería de polipropileno en una longitud de trescientos (300) metros hasta un tanque elevado de donde se repartiría para la vivienda y riego.

*El día lunes 09 de diciembre de 2019, se realizó visita ocular al predio La Floresta, la cual fue atendida por el señor Juan Carlos Leiva Moreno.*

*Al momento de la visita en el sitio propuesto para la captación del agua, se observó que no hay motobomba ni tubería instalada, para la captación.*

*En dialogo sostenido con el señor Juan Carlos Leiva Moreno, manifestó que en ningún momento realizó la instalación de la motobomba ni de la tubería, él es usuario del acueducto de la vereda las Brisas “Asuabrisas”, hace aproximadamente tres (3) años, el cual utiliza para las actividades domésticas en la vivienda y para el riego del cultivo de plátano y limón, y que no requiere de la concesión.*

*Se hizo revisión en el aplicativo ARQU comercial de la cuenta No. 133512 creada para el cobro por tasa de uso de aguas, encontrando una saldo pendiente por cancelar de \$306.375.00, por concepto del uso del agua en los años 2017 y 2018. En este caso se debe solicitar mediante memorando dirigido a la Dirección Financiera revertir las facturas, por cuanto no se ha hecho uso del agua.*

**11. CONCLUSIONES:** Se considera viable proceder a cancelar la concesión de aguas superficiales de uso público solicitada por el señor Juan Carlos Leiva Moreno, otorgada mediante la resolución 0733 No. 000340 del 22 de marzo de 2017.

*Se debe solicitar a la Dirección Financiera revertir las facturas por cobro de tasa de uso del agua de la cuenta 133512.*

**12. OBLIGACIONES:** Cuando se requiera hacer uso de las aguas superficiales de uso público, se deberá tramitar nuevamente la respectiva concesión.”

**Hasta aquí el concepto técnico.**

Que en razón de lo antes expuesto y acogiendo en su integridad el Concepto Técnico emitido por el Coordinado de la Unidad de Gestión de La Paila – La Vieja, de fecha 26 de diciembre de 2019 y las expresiones jurídicas contenidas a lo largo del presente Acto Administrativo, que obran en el expediente 0733-010-002-180-2016, la Directora Territorial de la Dirección Ambiental Regional Centro Norte, de la CORPORACIÓN AUTÓNOMA REGIONAL DEL VALLE DEL CAUCA -CVC,

# BOLETIN DE ACTOS ADMINISTRATIVOS AMBIENTALES

06 al 12 de enero de 2020

## RESOLUCIONES, PERMISOS, SANCIONES, CONCESIONES, AUTOS, LICENCIAS

### RESUELVE:

**ARTÍCULO PRIMERO:** CANCELAR la concesión de aguas superficiales de uso público, otorgada mediante la Resolución 0730 No. 0733-001396 del 20 de noviembre de 2017, a favor del señor JUAN CARLOS LEYVA MORENO, identificado con la cédula de ciudadanía No. 79.634.397 expedida en Bogotá D.C, para el abastecimiento del predio La Floresta, ubicado en la vereda Las Brisas, jurisdicción de Sevilla, departamento del Valle del Cauca, en la cantidad equivalente al 50% del caudal promedio que llega al sitio de captación, aguas que provienen del cauce principal de la quebrada La Floresta, estimándose este porcentaje en la cantidad de 2.0 L/seg (DOS PUNTO CERO LITROS POR SEGUNDO).

**ARTÍCULO SEGUNDO:** La presente Resolución deberá notificarse personalmente o en su defecto por medio de aviso al señor JUAN CARLOS LEYVA MORENO, o a su apoderado, de conformidad con lo establecido en la Ley 1437 de 2011 (Código de Procedimiento Administrativo y de lo Contencioso Administrativo - artículos 67-69).

**ARTÍCULO TERCERO:** Remítase copia de la presente resolución al Grupo Facturación y Cartera, de la Dirección Financiera, de la CVC, para la actualización de la base de datos y para revertir las facturas por cobro de uso del agua de la cuenta 134788, considerando que el señor Juan Carlos Leyva Moreno no hizo uso de la concesión de aguas superficiales otorgada, desde el año 2017 a la fecha.

**ARTÍCULO CUARTO:** PUBLICIDAD. El encabezamiento y la parte resolutive de la presente Resolución deberán publicarse en el Boletín de Actos Administrativos Ambientales de la CVC, para efectos de lo dispuesto en el artículo 71 de la Ley 99 de 1993.

**ARTÍCULO QUINTO:** RECURSOS. Contra la presente providencia proceden los recursos de reposición y subsidiario de apelación, de los cuales podrá hacerse uso en la diligencia de notificación personal o dentro de los diez (10) días siguientes a la notificación personal o de la notificación por aviso, según sea el caso.

Dada en Tuluá, a los 31 DIC. 2019

**NOTIFÍQUESE, PUBLIQUESE Y CÚMPLASE**

**DIANA MILENA ECHEVERRY GOMEZ**  
Directora Territorial DAR Centro Norte

**Proyectó y elaboró:** Abg. Martha Isabel Cardona Zapata, Profesional Especializado - Atención al Ciudadano

**Revisó:** Ing. José Jesús Pérez Gómez, Coordinador Unidad de Gestión de Cuenca La Paila – La Vieja

Archívese en el **Expediente No. 0733-010-002-180-2016.**

**RESOLUCIÓN No. 0730 No. 0731 – 001708 DE 2019**

**( 31 DIC. 2019 )**

**"POR LA CUAL SE NIEGA UN PERMISO DE VERTIMIENTOS LÍQUIDOS Y SE TOMAN OTRAS DETERMINACIONES"**

La Directora Territorial de la Dirección Ambiental Regional Centro Norte de la Corporación Autónoma Regional del Valle del Cauca – CVC, en uso de sus atribuciones legales, en especial las que le confiere el Decreto Ley 2811 de 1974, Ley 99 de 1993, Decreto 1076 de mayo 26 de 2015 "Decreto Único Reglamentario del Sector Ambiente y Desarrollo Sostenible", y en especial a lo dispuesto en el Acuerdo CD No. 072 del 27 de octubre de 2016 y la Resolución 0100 No. 0330-0181 del 28 de marzo de 2017, y

*Comprometidos con la vida*

Publicado el 13 de enero de 2020

# BOLETIN DE ACTOS ADMINISTRATIVOS AMBIENTALES

06 al 12 de enero de 2020

## RESOLUCIONES, PERMISOS, SANCIONES, CONCESIONES, AUTOS, LICENCIAS

### CONSIDERANDO:

Que al expedirse la Ley 99 de 1993, se dispuso que las Corporaciones Autónomas Regionales ejercerán la función de máxima autoridad ambiental en el área de su jurisdicción y por lo tanto podrán otorgar concesiones, permisos y licencias ambientales requeridas por la Ley para el uso, aprovechamiento o movilización de los recursos naturales renovables o para el desarrollo de actividades que afecten o puedan afectar el medio ambiente. Otorgar permisos y concesiones para el aprovechamiento forestales, concesiones para el uso de aguas superficiales y subterráneas y establecer vedas para la caza y pesca deportiva, acorde con lo establecido en el Artículo 31 numeral 9 de la mencionada Ley.

Que el Decreto 1076 de 2015 "Decreto Único Reglamentario del Sector Ambiente y Desarrollo Sostenible", dispone:

"Artículo 2.2.3.3.5.1. *Requerimiento de permiso de vertimiento.* (Decreto 3930 de 2010, art. 41) Toda persona natural o jurídica cuya actividad o servicio genere vertimientos a las aguas superficiales, marinas, o suelo, deberá solicitar y tramitar ante la autoridad ambiental competente, el respectivo permiso de vertimientos".

"Artículo 2.2.3.3.5.2. *Requisitos del permiso de vertimientos.* (Decreto 3930 de 2010 art. 42) El interesado en obtener un permiso de vertimiento, deberá presentar ante la autoridad ambiental competente, una solicitud por escrito que contenga la información:

(1)... (22).

Parágrafo 1. En todo caso cuando no exista compatibilidad entre los usos del suelo y las determinantes ambientales establecidas por la autoridad ambiental competente para el Ordenamiento Territorial, estas últimas de acuerdo con el artículo 10 de la Ley 388 de 1997 o la norma que lo modifique, adicione o sustituya, prevalecerán sobre los primeros.

Parágrafo 2. Los análisis de las muestras deberán ser realizados por laboratorios acreditados por el Ideam, de conformidad con lo dispuesto en el Capítulo 9 del Título 8, Parte 2, Libro 2 del presente Decreto o la norma que lo modifique, adicione o sustituya. El muestreo representativo se deberá realizar de acuerdo con el Protocolo para el Monitoreo de los Vertimientos en Aguas Superficiales, Subterráneas.

Parágrafo 3. Los estudios, diseños, memorias, planos y demás especificaciones de los sistemas de recolección y tratamiento de las aguas residuales deberán ser elaborados por firmas especializadas o por profesionales calificados para ello y que cuenten con su respectiva matrícula profesional de acuerdo con las normas vigentes en la materia.

Parágrafo 4. Los planos a que se refiere el presente artículo deberán presentarse en formato análogo tamaño 100 cm x 70 cm y copia digital de los mismos".

Artículo 2.2.3.3.5.4 *"Plan de gestión del riesgo para el manejo de vertimientos.* Las personas naturales o jurídicas de derecho público o privado que desarrollen actividades industriales, comerciales y de servicios que generen vertimientos a un cuerpo de agua o al suelo deberán elaborar un Plan de Gestión del Riesgo para el Manejo de Vertimientos en situaciones que limiten o impidan el tratamiento del vertimiento. Dicho plan debe incluir el análisis del riesgo, medidas de prevención y mitigación, protocolos de emergencia y contingencia y programa de rehabilitación y recuperación".

Artículo 2.2.3.3.5.7. *Otorgamiento del permiso de vertimiento.* La autoridad ambiental competente, con fundamento en la clasificación de aguas, en la evaluación de la Información aportada por el solicitante, en los hechos y circunstancias deducidos de las visitas técnicas practicadas y en el informe técnico, otorgará o negará el permiso de vertimiento mediante resolución.

El permiso de vertimiento se otorgará por un término no mayor a diez (10) años. (Decreto 3930 de 2010, art. 47).

Que mediante la Resolución No 1514 del 2012, el Ministerio de Medio Ambiente, adoptó los términos de Referencia, para la formulación del Plan de Gestión del Riesgo para el Manejo de Vertimientos.

Que la Resolución 0631 del 17 de marzo de 2015 y publicada el 18 de abril de 2015 del Ministerio de Ambiente y Desarrollo Sostenible, reglamentó el Decreto 3930 de 2010 Y derogando parcialmente el Decreto 1594 de 1984, estableciendo los parámetros y valores límites máximos permisibles en los vertimientos puntuales a los cuerpos de aguas superficiales y a los sistemas de alcantarillado público.

Que la protección al medio ambiente corresponde a uno de los más importantes cometidos estatales, es deber del Estado garantizar a las generaciones futuras la conservación del ambiente y la preservación de los recursos naturales.

*Comprometidos con la vida*



# BOLETIN DE ACTOS ADMINISTRATIVOS AMBIENTALES

06 al 12 de enero de 2020

## RESOLUCIONES, PERMISOS, SANCIONES, CONCESIONES, AUTOS, LICENCIAS

De otro lado, la Ley 1955 de 2019, por medio de la cual se expide el Plan Nacional de Desarrollo (PND) 2018-2022 "Pacto por Colombia, Pacto por la Equidad", introdujo una disposición en materia de vertimientos. En virtud de esta disposición, se establece el carácter no obligatorio del permiso de vertimientos para los usuarios comerciales, industriales, oficiales y especiales que vierten sus aguas residuales no domésticas a la red pública de alcantarillado.

De acuerdo con el Artículo 13 del PND, únicamente requieren permiso de vertimientos aquellos usuarios que descargan sus aguas residuales en las aguas superficiales, marinas o en el suelo. De ese modo, aun cuando los usuarios conectados a la red pública de alcantarillado deben seguir cumpliendo con los parámetros y valores máximos permisibles que le son exigibles de acuerdo con su actividad, estos no estarán sometidos a la obligación de obtener un permiso de vertimientos al alcantarillado.

Que el señor Gustavo Adolfo Vélez Román, identificado con la cédula de ciudadanía No. 16.368.160 expedida en Tuluá, obrando en su condición de Alcalde Municipal y Representante Legal del MUNICIPIO DE TULUÁ, identificado con el NIT. 891.900.272-1, y con domicilio en la carrera 25 No. 25-04, teléfono 2339300, de la ciudad de Tuluá, propietario del predio urbano, con matrícula inmobiliaria No. 384-117468; mediante escrito presentado en fecha 11 de febrero de 2019, solicita a la Dirección Ambiental Regional Centro Norte de la CVC, un permiso de vertimientos para la Unidad de Actuación Urbanística No. 09, localizada en terrenos del Plan Parcial No. 5, jurisdicción del municipio de Tuluá, departamento del Valle del Cauca.

Que con la solicitud presentó la siguiente documentación:

1. Formulario Único Nacional de Solicitud de Permiso de Vertimientos, debidamente diligenciado y firmado.
2. Formato Discriminación valores para determinar el costo del proyecto, obra o actividad, diligenciado.
3. Copia del Acta de posesión del Alcalde Municipal de Tuluá.
4. Fotocopia de la cédula de ciudadanía.
5. Copia del Concepto de Uso de Suelo.
6. Certificado de Tradición de matrícula inmobiliaria No. 384-117468, expedido por la Oficina de Registro de Instrumentos Públicos de Tuluá, en fecha 30 de enero de 2019.
7. Descripción y memoria de cálculo Sistema de Tratamiento de Aguas Residuales Centro de Zoonosis, Municipio de Tuluá, con siete (7) Planos y un (1) CD.
8. Plan de Gestión del Riesgo para el manejo de vertimientos y Evaluación Ambiental del Vertimiento.
9. Informe de la caracterización asumida del efluente del sistema de tratamiento de aguas residuales del Centro de Zoonosis, Municipio de Tuluá.

Que por Auto de fecha 15 de febrero de 2019, La Directora Territorial de la Dirección Ambiental Regional Centro Norte, de la CVC, dispuso iniciar el trámite administrativo de la solicitud de un permiso de vertimientos presentada por el señor Gustavo Adolfo Vélez Román, identificado con la cédula de ciudadanía No. 16.368.160 expedida en Tuluá, obrando en su condición de Alcalde Municipal y Representante Legal del MUNICIPIO DE TULUÁ, identificado con el NIT. 891.900.272-1, y con domicilio en la carrera 25 No. 25-04, teléfono 2339300, de la ciudad de Tuluá, propietario del predio urbano, con matrícula inmobiliaria No. 384-117468; tendiente al Otorgamiento de un permiso de vertimientos para la Unidad de Actuación Urbanística No. 09, localizada en terrenos del Plan Parcial No. 5, jurisdicción del municipio de Tuluá, departamento del Valle del Cauca y ordenó la práctica de una visita ocular al predio materia de la solicitud.

Que la visita ocular fue practicada el día 24 de abril de 2019 por parte de funcionarios adscritos a la DAR Centro Norte, de la CVC, quienes rindieron el informe correspondiente, en el cual concluyen procedente negar el permiso de vertimientos líquidos al municipio de Tuluá, para el proyecto del Centro de Bienestar Animal; ello por encontrarse el proyecto en zona de perímetro urbano y en consecuencia sanitario, Ley 1955 del 25 de mayo de 2019; por el cual se expide el Plan Nacional de Desarrollo 2018 - 2022, en esta condición no se debe tramitar permiso de vertimientos líquidos sino conectarse a la red del servicio público de alcantarillado.

# BOLETIN DE ACTOS ADMINISTRATIVOS AMBIENTALES

06 al 12 de enero de 2020

## RESOLUCIONES, PERMISOS, SANCIONES, CONCESIONES, AUTOS, LICENCIAS

Que en fecha 27 de diciembre de 2019, un Profesional Especializado adscrito a la DAR Centro Norte, de la CVC, con base el Informe de Visita de fecha 24 de abril de 2019, profirió el Concepto Técnico respectivo del cual se transcribe lo siguiente:

**“10. DESCRIPCIÓN DE LA SITUACIÓN:** Con el fin de determinar la viabilidad técnica y ambiental para otorgar el permiso de vertimientos líquidos para el proyecto Centro de Bienestar Animal del municipio de Tuluá, es necesario valorar y analizar todos los aspectos asociados a la capacidad de asimilación del cauce receptor, en este caso, el río Morales y las características del vertimiento a generarse, la gestión del mismo, los impactos ambientales de la descarga sobre cuerpo de aguareceptor; así como el contenido de la Norma de Vertimientos vigente, entre otros aspectos técnicos ambientales asociados, tal y como se expone a continuación:

- a. **Valoración de la actividad a desarrollarse en el Centro de Bienestar Animal:** Como resultado de la actividad del Centro de Bienestar Animal, en el agua residual a generarse en las instalaciones, provenientes del lavado de las instalaciones y de las baterías sanitarias, se tiene previsto un caudal de 0,3 Litros/segundo y concentraciones de parámetros indicadores de contaminación por materia orgánica de 168 mgDBO<sub>5</sub>/litro y 25 mg SST/litro.

Revisado el balance de masas efectuado por la consultoría del proyecto, para conocer el impacto del vertimiento sobre el cauce receptor; con base en estudio de caracterización realizado en el Río Morales, con fecha 28/10/2018, se encontró que los parámetros de DBO<sub>5</sub> y SST, después de la mezcla, presentan concentraciones bajas en estos parámetros indicadores de contaminación por materia orgánica; se explica por la dilución asociada con el caudal reportado del río Morales de acuerdo con la caracterización, con valor de 1287 litros/segundo, característico de época de lluvia cuando se realizó la toma de la muestra.

- b. **Evaluación del sistema de tratamiento propuesto para las aguas residuales, a generarse en el Centro de Bienestar Animal del municipio de Tuluá:** El sistema de tratamiento de Aguas Residuales, estará conformado por:

Unidad de tratamiento	Tiempo hidráulico de retención
Trampa de sólidos	10 minutos
Tanque séptico	24 horas
Filtro Anaerobio	12 horas

Para el caudal calculado a generarse y los tiempos de retención de las unidades de tratamiento proyectadas, presenta conformidad desde el dimensionamiento hidráulico.

- c. **Análisis del Impacto Ambiental del Vertimiento sobre la fuente hídrica receptora de la descarga:** El predio para el proyecto del Centro de Bienestar Animal del municipio de Tuluá, se encuentra localizado en área urbana del municipio de Tuluá; el municipio cuenta con POT actualizado (revisión ordinaria por vencimiento de vigencia, realizada en el año 2015); si se tiene en cuenta la disposición dada por la Ley 388 de 1997, respecto a la correspondencia que debe existir entre el perímetro urbano y el perímetro sanitario, se tiene entonces que el predio para el proyecto del Centro de Bienestar Animal del municipio de Tuluá, se encuentra localizado en zona de perímetro sanitario, es decir, en área de prestación de servicios públicos básicos, dentro de los cuales se encuentra el servicio público de alcantarillado, por lo tanto, en procura de garantizar el saneamiento y la calidad del agua, y en armonía con el Plan de Saneamiento y Manejo de Vertimientos – PSMV del municipio de Tuluá, no se encuentra viable ni pertinente, autorizar descargas de aguas residuales por fuera de la red pública de alcantarillado, sobre el recurso hídrico, en zonas aguas arriba de las obras sanitarias implementadas para la recolección de aguas residuales urbanas y el saneamiento del Río Morales, en consecuencia se estima, que dada la ubicación de este proyecto, las aguas residuales del Centro de Bienestar Animal del municipio de Tuluá, deben ser gestionadas a través de la Red Pública de Alcantarillado Municipal.

Respecto al impacto ambiental que se causará por la descarga del vertimiento de aguas residuales tratadas provenientes del Centro de Bienestar Animal del municipio de Tuluá, sobre el Río Morales, es necesario indicar que la evaluación ambiental del vertimiento realizada; apoyada en la caracterización entregada y contratadas ambas por la administración municipal de Tuluá, con Laboratorio acreditado por el IDEAM; presenta impactos bajos en el receptor, no obstante, para la fecha del muestreo 28/10/2018, es época de lluvia, situación que no permite valorar la capacidad de asimilación y/o recuperación que tiene el ecosistema hídrico por el fenómeno de dilución en el cauce receptor, práctica que no debe ser reconocida como tratamiento.

# BOLETIN DE ACTOS ADMINISTRATIVOS AMBIENTALES

06 al 12 de enero de 2020

## RESOLUCIONES, PERMISOS, SANCIONES, CONCESIONES, AUTOS, LICENCIAS

- d. **Análisis de compatibilidad entre la actividad a desarrollarse en el Centro de Bienestar Animal del municipio de Tuluá y los usos establecidos y existentes en la zona, de conformidad con lo establecido en el POT Municipal:** Si bien es cierto existe promulgado por el Despacho de la Alcaldía el Decreto No. 200-024.0410 del 01708/2018 "POR MEDIO DEL CUAL SE ADOTA LA FICHA NORMATIVA DE LA UNIDAD DE GESTIÓN 09 DEL PALN PARCIAL No. 5 CENTRO DE BIENESTAR ANIMAL", por el cual se adopta la ficha normativa correspondiente. Se encuentra indispensable por parte de la autoridad competente, realice un análisis sobre los impactos ambientales, a generarse por la operación del establecimiento del Centro de Bienestar Animal, dentro del área urbana del municipio de Tuluá como: generación de olores ofensivos y alteración de la calidad del agua del Río Morales en su tramo inicial dentro del casco urbano municipal; ya que este tipo de impactos ambientales ocasionan un claro conflicto con el desarrollo de actividades existentes, propias del ordenamiento territorial establecido para el sector, como lo son la actividad residencial y el comercio, entre otras.
- e. **Valoración de la documentación aportada dentro de la solicitud de otorgamiento del Permiso de Vertimiento Líquidos, contenidas en el expediente 0731-036-014-023-2019:** Dentro de la solicitud de otorgamiento del permiso de vertimientos líquidos, efectuada por la administración municipal de Tuluá para el Centro de Bienestar Animal, fueron aportados los resultados de la caracterización del cauce receptor Río Morales, realizada en octubre del año 2018 (época de lluvia no representativa de la condición crítica del cauce) mediante Laboratorio acreditado por el IDEAM, requerimiento establecido por la Autoridad Ambiental para este tipo de trámites; se entregó diseño (memoria técnica y planos) del sistema de tratamiento propuesto para las aguas residuales a generarse, compuesto por trampa de sólidos, tanque séptico y filtro anaerobio, evaluación ambiental del vertimiento como se indica en el decreto compilatorio 1076 de 2015, también se encuentra el plan de gestión del riesgo y manejo de vertimientos líquidos y el diseño de la obra de protección contra inundaciones.
- f. **Valoración de otros aspectos técnicos encontrados:**

Manejo y disposición de lodos a generarse en las unidades de tratamiento: el manejo y disposición final adecuada, se plantea a través de un gestor autorizado.

Manual de operación y mantenimiento de las unidades de tratamiento: se plantean acciones de mantenimiento para las diferentes unidades, se incluye parámetros de supervisión y control en cada una de ellas.

Generación y propagación de olores no característicos: no se presentan alternativas de manejo o tratamiento del tema de olores, tampoco acciones tendientes a eliminación o control de su propagación, dada la ubicación del establecimiento, provenientes de residuos sólidos, subproductos y gestión de las aguas residuales a generarse.

Certificación de disponibilidad inmediata de agua potable: carece de soportes sobre la disponibilidad inmediata del servicio de agua potable, por parte del operador del servicio de acueducto.

**11. CONCLUSIONES:** Con el fin de determinar la viabilidad técnica para el otorgamiento del Permiso de Vertimientos Líquidos, para el proyecto del Centro de Bienestar Animal del municipio de Tuluá, de conformidad con el contenido del expediente 0731-036-014-023-2019, se realizó análisis de la documentación correspondiente y de lo encontrado durante la visita técnica de inspección ocular, se tienen las siguientes conclusiones:

- La caracterización realizada al cuerpo receptor Río Morales, a través de Laboratorio acreditado por el IDEAM en octubre del año 2018, se realizó en época de lluvia, que no permite certeza sobre la capacidad de asimilación real del cauce receptor, dado el fenómeno de dilución por el aumento de caudales en periodo de lluvia.
- Por encontrarse el proyecto en zona de perímetro urbano y en consecuencia sanitario, ley 1955 del 25 de mayo de 2019; por el cual se expide el Plan Nacional de Desarrollo 2018 - 2022, en esta condición no se debe tramitar permiso de vertimientos líquidos sino conectarse a la red del servicio público de alcantarillado.
- Se requiere de un análisis de fondo por parte del ente territorial, sobre los usos definidos para la zona, de acuerdo con lo establecido por el Plan de Ordenamiento Territorial; considerando el conflicto potencial de uso del suelo existente, en razón principalmente, a los impactos ambientales locales que pueden ser causados por la actividad, tales como contaminación del Río Morales y generación de olores no característicos, en un área donde actualmente predominan los usos comercial y residencial, clasificada como suelo urbano, y localizada dentro del perímetro sanitario; en consecuencia, se encuentra necesario que la administración municipal de Tuluá, gestione su acceso y conexión a servicios públicos básicos como Alcantarillado y Acueducto, en

# BOLETIN DE ACTOS ADMINISTRATIVOS AMBIENTALES

06 al 12 de enero de 2020

## RESOLUCIONES, PERMISOS, SANCIONES, CONCESIONES, AUTOS, LICENCIAS

armonía, entre otros, con el Plan de Saneamiento y Manejo de Vertimientos PSMV del Municipio de Tuluá, con el fin de aliviar la presión sobre el recurso hídrico por gasto y contaminación, contribuir al propósito del saneamiento básico y minimizar los impactos ambientales y sociales que propician el mencionado conflicto de uso del suelo.

### 12. OBLIGACIONES:(RECOMENDACIONES):

- 12.1 En atención a solicitud recibida a través de radicado N° 128342019, de acuerdo con las consideraciones expuestas en el presente concepto técnico, y teniendo en cuenta el análisis efectuado, se recomienda **NEGAR** el permiso de vertimientos líquidos al municipio de Tuluá, para el proyecto del Centro de Bienestar Animal.
- 12.2 Por encontrarse el proyecto en zona de perímetro urbano y en consecuencia perímetro sanitario (Ley 1955 del 25 de mayo de 2019); por el cual se expide el Plan Nacional de Desarrollo 2018 - 2022, se debe solicitar por la administración municipal de Tuluá ante la entidad competente prestadora de servicios públicos, los servicios de acueducto y alcantarillado para el proyecto.

### Hasta aquí el concepto técnico.

Que en razón de lo antes expuesto y acogiendo el Concepto Técnico de fecha 27 de diciembre de 2019 que obra en el Expediente No. 0731-036-014-023-2019, la Directora Territorial de la Dirección Ambiental Regional Centro Norte de la CORPORACION AUTONOMA REGIONAL DEL VALLE DEL CAUCA – CVC,

### RESUELVE:

**ARTÍCULO PRIMERO:** **NEGAR** al MUNICIPIO DE TULUÁ, identificado con el NIT. 891.900.272-1, el permiso de vertimientos, para la Unidad de Actuación Urbanística No. 09, localizada en terrenos del Plan Parcial No. 5, jurisdicción del municipio de Tuluá, departamento del Valle del Cauca, de conformidad con la parte considerativa del presente Acto Administrativo.

**ARTICULO SEGUNDO:** OBLIGACIONES: El MUNICIPIO DE TULUA; deberá cumplir las siguientes obligaciones y recomendaciones:

1. Acogerse a lo dispuesto en la Ley 1955 del 25 de mayo de 2019 por el cual se expide el Plan Nacional de Desarrollo 2018 – 2022; en consecuencia, por encontrarse el proyecto en zona de perímetro urbano y perímetro sanitario, debe solicitar ante la entidad competente prestadora de servicios públicos, los servicios de acueducto y alcantarillado para el proyecto.

**ARTICULO TERCERO:** NOTIFICACIÓN. Notifíquese la presente Resolución personalmente o en su defecto por aviso al representante del MUNICIPIO DE TULUA, o a su apoderado, de conformidad con lo establecido en la Ley 1437 de 2011 (Código de Procedimiento Administrativo y de lo Contencioso Administrativo, artículos 67-69).

**ARTICULO CUARTO:** PUBLICIDAD. El encabezamiento y la parte resolutive de la presente Resolución deberán publicarse en el Boletín de Actos Administrativos Ambientales de la CVC, para efectos de lo dispuesto en el artículo 71 de la Ley 99 de 1993.

**ARTICULO QUINTO RECURSOS.** Contra la presente providencia proceden los recursos de reposición y subsidiario de apelación, de los cuales podrá hacerse uso en la diligencia de notificación personal o dentro de los diez (10) días siguientes a la notificación personal o de la notificación por aviso, según sea el caso.

Dada en Tuluá, a los 31 DIC. 2019

**NOTIFÍQUESE, PUBLÍQUESE Y CUMPLASE.**

**DIANA MILENA ECHEVERRY GOMEZ**  
Directora Territorial DAR Centro Norte

**Proyectó y elaboró:** Abg. Martha Isabel Cardona Zapata, Profesional Especializado – Atención al Ciudadano  
**Revisó:** Ing. Claudia Martínez Herrera, Coordinadora Unidad de Gestión de Cuenca Tuluá – Morales

*Comprometidos con la vida*

Publicado el 13 de enero de 2020

# BOLETIN DE ACTOS ADMINISTRATIVOS AMBIENTALES

06 al 12 de enero de 2020

## RESOLUCIONES, PERMISOS, SANCIONES, CONCESIONES, AUTOS, LICENCIAS

Ing. Diego Fernando Rivera Crespo. Profesional Especializado DAR Centro Norte.

Archívese en: Expediente No. 0731-036-014-023-2019

**RESOLUCION 0730 No. 0731 – 001700 DE 2019**

( 31 DIC. 2019 )

### **“POR LA CUAL SE OTORGA UNA CONCESIÓN DE AGUAS SUPERFICIALES DE USO PUBLICO”**

La Directora Territorial de la Dirección Ambiental Regional Centro Norte de la Corporación Autónoma Regional del Valle del Cauca – CVC, en uso de sus atribuciones legales, en especial las que le confiere el Decreto Ley 2811 de 1974, Ley 99 de 1993, Decreto 1076 de 2015, Resolución 0100 No. 0600-0606 del 12 de septiembre de 2016, y en especial a lo dispuesto en el Acuerdo CD No. 072 del 27 de octubre de 2016 y la Resolución 0100 No. 0330-0181 de marzo 28 de 2017, y,

### **CONSIDERANDO:**

Que de conformidad con lo dispuesto en el Artículo 677 del Código Civil, en armonía con el Artículo 80 del Decreto Ley No. 2811 de 1974, Artículos 2.2.3.2.1.1, 2.2.3.2.4.1 y 2.2.3.2.4.2 del Decreto 1076 de 2015, (Artículos 1, 18 y 19 del Decreto Reglamentario No. 1541 de julio 26 de 1978), las aguas de que trata el presente expediente son de dominio público, inalienables e imprescriptibles, y en consecuencia, de acuerdo con las funciones atribuidas en la Ley 99 de diciembre 22 de 1993, corresponde a la CORPORACIÓN AUTÓNOMA REGIONAL DEL VALLE DEL CAUCA - CVC, reglamentar el aprovechamiento y distribución de las aguas de dominio público en la forma que más convenga a la Comunidad. Igualmente, en el artículo 88 del Decreto Ley No. 2811 de 1974, se establece que “Salvo disposiciones especiales, solo puede hacerse uso de las aguas en virtud de concesión.”

Que el Decreto 1076 de 2015 “Por medio del cual se expide el Decreto Único Reglamentario del Sector Ambiental y Desarrollo Sostenible”, Establece:

“ARTÍCULO 2.2.3.2.5.3. Concesión para el uso de las aguas. *Toda persona natural o jurídica, pública o privada, requiere concesión o permiso de la Autoridad Ambiental competente para hacer uso de las aguas públicas o sus cauces, salvo en los casos previstos en los artículos 2.2.3.2.6.1 y 2.2.3.2.6.2 de este Decreto (Decreto 1541 de 1978, art. 30).*

Artículo 2.2.3.2.7.2. Disponibilidad del recurso y caudal concedido. *El suministro de aguas para satisfacer concesiones está sujeto a la disponibilidad del recurso, por tanto, el Estado, no es responsable cuando por causas naturales no pueda garantizar el caudal concedido. La precedencia cronológica en las concesiones no otorga prioridad y en casos de escasez todas serán abastecidas a prorrata o por turnos, conforme artículo el 2.2.3.2.1 16 de este Decreto (Decreto 1541 de 1978, art. 37).*

Artículo 2.2.3.2.7.4. Término de las concesiones. *Las concesiones a que se refieren los artículos anteriores se otorgarán por un término no mayor de diez (10) años, salvo las destinadas a la prestación de servicios públicos o a la construcción de obras de interés público o social, que podrán ser otorgadas por periodos hasta de cincuenta (50) años (Decreto 1541 de 1978, art. 39).*

ARTÍCULO 2.2.3.2.9.11. Construcción de las obras hidráulicas. *Para que se pueda hacer uso de una concesión de aguas se requiere que las obras hidráulicas ordenadas en la resolución respectiva hayan sido construidas por el titular de la concesión y aprobadas por la Autoridad Ambiental competente de acuerdo con lo previsto en este Decreto (Decreto 1541 de 1978, art. 64).”*

Que el señor WALTER ANTONIO MONTOYA DÍAZ, identificado con la cédula de ciudadanía No. 2.501.196 expedida en Buga (Valle), y con domicilio en la carrera 9 No. 6 Sur - 05, del municipio de Buga, teléfono 2287015, obrando en calidad de Usufructuario y Apoderado de la señora Irma Hernández de Montoya identificada con la cédula de ciudadanía No. 29.783.580 expedida en San Pedro (Valle), también Usufructuaria del predio denominado La Palma 1, con matrícula inmobiliaria No. 384-107530; mediante escritos presentados en fechas 22 de julio de 2019 y 22 de agosto de 2019, solicita a la Dirección Ambiental Regional Centro Norte de la CVC, una concesión de aguas superficiales para abastecimiento del predio La Palma 1, corregimiento Nariño, del municipio Tuluá, departamento del Valle del Cauca.

Que con la solicitud presentó la siguiente documentación:

*Comprometidos con la vida*

Publicado el 13 de enero de 2020



# BOLETIN DE ACTOS ADMINISTRATIVOS AMBIENTALES

06 al 12 de enero de 2020

## RESOLUCIONES, PERMISOS, SANCIONES, CONCESIONES, AUTOS, LICENCIAS

1. Formulario Único Nacional de Solicitud de Concesión de Aguas Superficiales, debidamente diligenciado y firmado.
2. Formato Discriminación valores para determinar el costo del proyecto, obra o actividad, debidamente diligenciado.
3. Fotocopia de la cédula de ciudadanía del señor Walter Antonio Montoya Díaz.
4. Fotocopia de la cédula de ciudadanía de la señora Irma Hernández de Montoya.
5. Formulario del Registro Único Tributario.
6. Autorización que le confiere la señora Yaneth Angélica Escobar Castro copropietaria del predio La Albania, al señor Nelson Arturo Escobar Castro para que realice ante la CVC, el trámite de concesión de aguas superficiales.
7. Certificado de tradición de matrícula inmobiliaria No. 384-107530, expedido por la Oficina de Registro de Instrumentos Públicos de Tuluá, en fecha 24 de julio de 2019.
8. Poder General, amplio y Suficiente que la señora Irma Hernández de Montoya, le confiere al señor Walter Antonio Montoya Díaz, expedido por la Notaria Segunda del Círculo de Guadalajara de Buga, en fecha 21 de febrero.
9. Certificación No. 02010 expedida por la Notaria Segunda del Círculo de Guadalajara de Buga, en fecha 6 de agosto de 2019.

Que por Auto de fecha 26 de agosto de 2019, la Directora Territorial de la Dirección Ambiental Regional Centro Norte, de la CVC, dispuso iniciar el trámite administrativo de la solicitud de concesión de aguas superficiales presentada por el señor WALTER ANTONIO MONTOYA DÍAZ, identificado con la cédula de ciudadanía No. 2.501.196 expedida en Buga (Valle), y con domicilio en la carrera 9 No. 6 Sur - 05, del municipio de Buga, teléfono 2287015, obrando en calidad de Usufructuario y Apoderado de la señora Irma Hernández de Montoya identificada con la cédula de ciudadanía No. 29.783.580 expedida en San Pedro (Valle), también Usufructuaria del predio denominado La Palma 1, con matrícula inmobiliaria No. 384-107530; tendiente al otorgamiento de una concesión aguas superficiales para el abastecimiento del predio La Palma 1, corregimiento Nariño, del municipio Tuluá, departamento del Valle del Cauca y ordenó la práctica de una visita ocular al sitio materia de la solicitud.

Que mediante factura de venta No. 89259183, el señor WALTER ANTONIO MONTOYA DÍAZ canceló el servicio de evaluación de la solicitud de concesión de aguas superficiales, por valor de \$216.702,00, en fecha 11 de septiembre de 2019.

Que en fecha 05 de noviembre de 2019, fue fijado en la cartelera oficial de la DAR Centro Norte de la CVC, el aviso correspondiente al trámite de la solicitud de Concesión de aguas superficiales, y desfijado el día 19 de noviembre 2019.

Que en fecha 06 de noviembre de 2019, fue fijado en un lugar público de la Alcaldía de Tuluá, el aviso correspondiente al trámite de la solicitud de Concesión de aguas superficiales, y desfijado el día 21 de noviembre de 2019.

Que la visita ocular fue practicada el día 25 de noviembre de 2019, por parte de funcionario de la Unidad de Gestión de Cuenca Tuluá – Morales, de la DAR Centro Norte, de la CVC, quien rindió el informe correspondiente en el cual consideran viable otorgar la concesión de aguas superficiales, para el abastecimiento del predio La Palma 1.

Que en fecha 26 de noviembre de 2019, la Coordinadora de la Unidad de Gestión de Cuenca Tuluá – Morales, de la DAR Centro Norte de la CVC, con base en el informe de visita ocular practicada en fecha 25 de noviembre de 2019, profirió el concepto técnico respectivo del cual se transcribe lo siguiente:

**“10. DESCRIPCIÓN DE LA SITUACIÓN:** El predio La Palma 1 se encuentra ubicado en el corregimiento Nariño, municipio de Tuluá (V), cuenca del río Tuluá; cuyas coordenadas en el sitio de captación corresponden a: 04°06'19.326"N y 76°15'25.241" W, ASNM 950 m.; cuenta con un área superficial de 42 Ha., el uso del suelo corresponde a cultivo de caña de azúcar.

Se realizó recorrido por el cauce principal de la acequia La Palma, observándose que dicho canal presenta problemas por presencia de malezas y sedimentación en grado alto, por lo cual se le indicó al usuario el deber de realizar el mantenimiento periódico a las obras existentes para captar la concesión de aguas y el mantenimiento de canales.

# BOLETIN DE ACTOS ADMINISTRATIVOS AMBIENTALES

06 al 12 de enero de 2020

## RESOLUCIONES, PERMISOS, SANCIONES, CONCESIONES, AUTOS, LICENCIAS

De acuerdo con lo observado se pudo evidenciar que en el sitio de captación llega un caudal de 33 L/S quedando disponibles 24 L/S, los cuales pueden ser otorgados mediante concesión al predio La Palma 1.

### **Quebrada La Esperanza**

Caudal base río Tuluá = 8.200. L/seg.

Caudal base acequia Nariño = 720.00 L/seg.

Caudal base acequia La Palma = 33 L/seg.

Caudal base sitio de captación (subderivación 2-3): 24 L/seg, equivalente al 100% del caudal que llega al sitio de captación.

Caudal base a otorgar mediante la concesión: 24 L/seg.

Actividad: Agrícola.

Sistema de captación: Mediante el sistema de obra hidráulica, construida de tiempo atrás, la cual se encuentra en condiciones aceptables.

Sistema de conducción: Gravedad por canales en tierra a cielo abierto, aguas tomadas del río Tuluá, acequia Nariño, subderivación 2-3 canal La Palma.

Uso del agua: Agrícola.

Oposiciones: No se presentaron.

**11. CONCLUSIONES:** De lo anterior se concluye que el predio La Palma 1, se encuentra ubicado en el corregimiento Nariño, jurisdicción del municipio de Tuluá; cuyas coordenadas en el sitio de captación corresponden a: 04°06' 19.326" N y 76°15'25.241" W, ASNM 950 metros.

De acuerdo con lo observado se pudo evidenciar que en el sitio de captación llega un caudal de 33 L/S, quedando disponibles 24 L/S, los cuales pueden ser otorgados mediante concesión al predio La Palma 1.

Por lo antes expuesto, se conceptúa técnicamente viable otorgar una concesión de aguas superficiales de uso público a favor del señor Walter Antonio Montoya Díaz, identificado con la cédula de ciudadanía No.2.501.196, expedida en Buga (Valle), para abastecimiento del predio La Palma 1, ubicado en el corregimiento de Nariño, jurisdicción del municipio de Tuluá, departamento del Valle del Cauca; en la cantidad de 24 L/S, equivalentes al 100% del caudal que llega al sitio de captación, estimándose este porcentaje en la cantidad de 24.00 L/seg. (VEINTICUATRO LITROS POR SEGUNDO). Para uso agrícola, captado por el sistema de gravedad, durante un periodo de (10) diez años.

**12. OBLIGACIONES:** Se debe cumplir con lo siguiente:

El señor Walter Antonio Montoya Díaz identificado con cedula de ciudadanía No 2.501.196, expedida en Buga, deberá cumplir con las siguientes obligaciones, prohibiciones y prescripciones:

- Presentar el formato simplificado del Programa de Uso Eficiente y Ahorro del Agua (PUEAA).
- No utilizar mayor cantidad de agua a la solicitada.
- Mantener las instalaciones y obrashidráulicas en condiciones adecuadas y hacer el mantenimiento de canales.
- Evitar que las aguas que deriven de una corriente o depósito se derramen o salgan de las obras que las deben contener.
- Construir y mantener obras hidráulicas de captación en condiciones adecuadas y hacer el mantenimiento respectivo.

**Comprometidos con la vida**

# BOLETIN DE ACTOS ADMINISTRATIVOS AMBIENTALES

06 al 12 de enero de 2020

## RESOLUCIONES, PERMISOS, SANCIONES, CONCESIONES, AUTOS, LICENCIAS

- Contribuir proporcionalmente a la conservación de las estructuras hidráulicas, caminos de vigilancia y demás obras e instalaciones comunes.
- No realizar prácticas inadecuadas como la aplicación de herbicidas para el control de malezas dentro y fuera de los canales utilizados para la conducción y riego para cultivos.
- Permitir la vigilancia e inspección y suministrar los datos sobre el uso de las aguas.
- Mantener con cobertura forestal las corrientes de agua que discurren por el predio La Palma 1.
- Hacer regresar de la manera menos contaminada al cauce de origen o a los canales sirvientes, los sobrantes de agua que se ocasionen en el predio.
- Participar en los programas de restitución y conservación de la cobertura boscosa de las áreas forestales protectoras que comprenden el nacimiento y la corriente de agua del Río Tuluá.
- La CVC se reserva el derecho de hacer control y seguimiento para verificar el cumplimiento de las obligaciones establecidas en el permiso ambiental.

*El incumplimiento de las recomendaciones y obligaciones impuestas dará lugar al inicio de la correspondiente investigación administrativa, a que haya lugar, de acuerdo con lo estipulado en la Ley 1333 de 2009." Por la cual se establece el procedimiento sancionatorio ambiental y se dictan otras disposiciones".*

### **Hasta aquí el concepto técnico.**

Que en razón de lo antes expuesto y acogiendo el Concepto Técnico de fecha 26 de noviembre de 2019, que obra en el expediente 0731-010-002-147-2019, La Directora Territorial de la Dirección Ambiental Regional Centro Norte, de la CORPORACIÓN AUTÓNOMA REGIONAL DEL VALLE DEL CAUCA - CVC,

### **RESUELVE:**

**ARTÍCULO PRIMERO:** OTORGAR una concesión de aguas superficiales de uso público a favor del señor WALTER ANTONIO MONTOYA DÍAZ, identificado con la cédula de ciudadanía No. 2.501.196 expedida en Buga (Valle), para el abastecimiento del predio La Palma 1, ubicado en el corregimiento Nariño, del municipio Tuluá, departamento del Valle del Cauca, en la cantidad equivalente al 100% del caudal promedio que llega al sitio de captación, en las coordenadas 04° 06' 19.326" N y 76° 15' 25.241" W, ASNM 950 metros; aguas que provienen del río Tuluá, acequia Nariño, subderivación 2-3 canal La Palma; estimándose este porcentaje en la cantidad de 24.00 L/seg. (VEINTICUATRO LITROS POR SEGUNDO).

**Parágrafo Primero:** SISTEMA DE CAPTACIÓN DE LAS AGUAS. El caudal asignado será captado mediante el sistema de gravedad.

**Parágrafo Segundo:** USOS DEL AGUA. El caudal que se otorga por medio de la presente resolución podrá ser utilizado única y exclusivamente para USO AGRÍCOLA. Por lo tanto, cuando se requiera utilizar dichas aguas en usos diferentes, deberá solicitarse autorización a la CVC.

**ARTÍCULO SEGUNDO:** TASA POR USO. El señor WALTER ANTONIO MONTOYA DÍAZ, queda obligado a pagar la tasa por utilización de las aguas, cuyo valor se aplicará teniendo en cuenta lo dispuesto en el Acuerdo 22 de mayo 22 de 2019.

**Parágrafo Primero.** La CVC, emitirá las facturas para el cobro de la tasa de uso de aguas para ser remitidas directamente al predio y/o dirección. De no recibir la factura en mención, el beneficiario de la presente concesión deberá reclamarla en la oficina de la CVC, más cercana a su domicilio.

*Comprometidos con la vida*

# BOLETIN DE ACTOS ADMINISTRATIVOS AMBIENTALES

06 al 12 de enero de 2020

## RESOLUCIONES, PERMISOS, SANCIONES, CONCESIONES, AUTOS, LICENCIAS

**Parágrafo Segundo.** El no pago oportuno de dicha tasa dará lugar al cobro de intereses de mora, de conformidad con lo establecido en el Artículo 4 del Acuerdo 14 de 2007 de la CVC, o los que lo modifiquen.

**ARTICULO TERCERO:** El señor WALTER ANTONIO MONTOYA DÍAZ, deberá cancelar a favor de la Corporación Autónoma Regional del Valle del Cauca - CVC, el servicio de seguimiento de la presente concesión de aguas, acorde a lo estipulado en la Ley 633 de 2000 y en la Resolución 0100 No. 0100 - 0197 de 17 abril de 2008, Resolución 0100 No. 0100 - 0222 de abril 14 de 2011, o la norma que la modifique o sustituya en la fecha y plazo que la CVC lo exija.

**Parágrafo:** Para lo anterior, deberá entregarse con una antelación de un mes al inicio del siguiente año de vigencia de operación del proyecto, obra o actividad, los costos históricos de operación del año anterior, y un estimativo de los costos de operación del año en curso, todos expresados en moneda legal colombiana y al nivel de precios del año de suministro de la información.

**ARTÍCULO CUARTO:** TURNOS DE RIEGO: El suministro de aguas para satisfacer las concesiones está sujeto a la disponibilidad del recurso; por tanto, el Estado no es responsable cuando por causas naturales no pueda garantizar el caudal concedido. En casos de escasez por sequías, contaminación, catástrofes naturales o perjuicios producidos por el hombre, que limiten los caudales útiles disponibles, se podrán restringir los usos o consumos de manera temporal, mediante el establecimiento de turnos de riego o la distribución porcentual de los caudales utilizables.

**ARTÍCULO QUINTO:** OBLIGACIONES: El señor WALTER ANTONIO MONTOYA DÍAZ, deberá cumplir con las siguientes obligaciones y recomendaciones:

11. Presentar el Programa de Uso Eficiente y Ahorro del Agua (PUEAA), de conformidad a lo establecido en el Decreto 1090 del 28 de junio del 2018 y la resolución No. 1257 del 10 de julio de 2018, expedidos por El Ministerio de Ambiente y Desarrollo Sostenible.
12. Mantener en buen estado las obras de captación, conducción y almacenamiento, con el fin de hacer un uso eficiente de ellas y evitar perjuicios a terceros, realizando el mantenimiento periódico.
13. Evitar que las aguas que deriven de una corriente o depósito se derramen o salgan de las obras que las deben contener.
14. Contribuir proporcionalmente a la conservación de las estructuras hidráulicas, caminos de vigilancia y demás obras e instalaciones comunes.
15. No captar mayor cantidad de agua del volumen autorizado mediante la presente Resolución.
16. Realizar mantenimiento y limpieza periódico a las obras de captación – conducción y distribución, con el fin de garantizar que no se presenten fugas o derrames de agua que puedan llegar a ocasionar procesos erosivos.
17. Hacer regresar al cauce de origen aguas abajo del sitio de captación, los sobrantes de agua que se ocasionen.
18. Permitir la vigilancia e inspección y suministrar los datos sobre el uso de las aguas.
19. Participar en los programas de restitución y conservación de la cobertura boscosa de las áreas forestales protectoras que comprenden los nacimientos y corrientes de agua de la quebrada El Matadero.

**ARTÍCULO SEXTO:** OBRAS HIDRÁULICAS. El señor WALTER ANTONIO MONTOYA DÍAZ, queda obligado a construir las obras que se requieran tanto para el aprovechamiento del recurso y restitución de los sobrantes, como para su tratamiento y defensa de los demás recursos naturales en el tiempo estipulado. Igualmente deberá mantener en condiciones óptimas las obras construidas, para garantizar su correcto funcionamiento.

**ARTÍCULO SEPTIMO:** SERVIDUMBRES DE ACUEDUCTO. La presente resolución no grava con servidumbre de acueducto los predios ajenos por donde deba pasar la conducción. El establecimiento de tal servidumbre, deberá gestionarlo y convenirlo directamente, en caso necesario, el beneficiario de la concesión de aguas con los propietarios de los posibles predios sirvientes, o por intermedio del poder judicial.

# BOLETIN DE ACTOS ADMINISTRATIVOS AMBIENTALES

06 al 12 de enero de 2020

## RESOLUCIONES, PERMISOS, SANCIONES, CONCESIONES, AUTOS, LICENCIAS

**ARTÍCULO OCTAVO: TRASPASO DE LA CONCESIÓN.** En caso de que se produzca la tradición del predio beneficiado con una concesión, el nuevo propietario, poseedor o tenedor, deberá solicitar el traspaso de la concesión dentro de los sesenta (60) días siguientes, para lo cual deberá presentar los documentos que lo acrediten como tal.

**ARTÍCULO NOVENO: VIGENCIA, PRÓRROGA, REVISIÓN Y REGLAMENTACIÓN.** La presente concesión tiene un término de vigencia de diez (10) años contados a partir de la ejecutoria de la presente resolución. Su prórroga, salvo razones de conveniencia pública, se efectuará siempre y cuando la solicitud se realice durante el último año de su vigencia.

**Parágrafo Primero:** El otorgamiento de la presente concesión no será obstáculo para que la CVC reglamente o revise posteriormente la distribución de las aguas entre los propietarios riberanos o no riberanos.

**Parágrafo Segundo:** La CVC no tramitará solicitudes de prórroga, aumento de caudal, traspaso, o de otro tipo, mientras el beneficiario no se encuentre a paz y salvo por todo concepto con la Corporación.

**ARTÍCULO DECIMO: CADUCIDAD.** Serán causales de caducidad de la concesión las siguientes:

8. La cesión del derecho al uso del recurso, hecha a terceros sin la autorización del concedente.
9. El destino de la concesión para uso diferente al señalado en la resolución o en el contrato.
10. El incumplimiento del concesionario a las condiciones impuestas o pactadas.
11. El incumplimiento grave o reiterado de las normas sobre preservación de recursos, salvo fuerza mayor debidamente comprobadas, siempre que el interesado de aviso dentro de los quince días siguientes al acaecimiento de la misma.
12. No usar la concesión durante dos años.
13. La disminución progresiva o el agotamiento del recurso.
14. La mora en la organización de un servicio público o la suspensión del mismo por término superior a tres meses, cuando fueren imputables al concesionario.

**ARTÍCULO DECIMO PRIMERO: NOTIFICACIONES.** Notifíquese la presente Resolución personalmente o en su defecto por aviso al señor WALTER ANTONIO MONTOYA DÍAZ, o a su apoderado, de conformidad con lo establecido en el Código de Procedimiento Administrativo y de lo Contencioso Administrativo.

**ARTÍCULO DÉCIMO SEGUNDO: PUBLICIDAD.** El encabezamiento y la parte resolutive de la presente Resolución deberán publicarse en el Boletín de Actos Administrativos Ambientales de la CVC, para efectos de lo dispuesto en el artículo 71 de la Ley 99 de 1993.

**ARTÍCULO DÉCIMO TERCERO: RECURSOS.** Contra la presente providencia proceden los recursos de reposición y subsidiario de apelación, de los cuales podrá hacerse uso en la diligencia de notificación personal o dentro de los diez (10) días siguientes a la notificación personal o de la notificación por aviso, según sea el caso.

Dada en Tuluá, a los 31 DIC. 2019

**NOTIFÍQUESE PUBLÍQUESE Y CÚMPLASE.**

DIANA MILENA ECHEVERRY GÓMEZ

*Comprometidos con la vida*

Publicado el 13 de enero de 2020



# BOLETIN DE ACTOS ADMINISTRATIVOS AMBIENTALES

06 al 12 de enero de 2020

## RESOLUCIONES, PERMISOS, SANCIONES, CONCESIONES, AUTOS, LICENCIAS

Directora Territorial DAR Centro Norte

**Proyectó y elaboró:** Abog. Martha Isabel Cardona Zapata, Profesional Especializado – Atención al Ciudadano

**Revisó:** Ing. Claudia Martínez Herrera, Coordinadora Unidad de Gestión de Tuluá – Morales.

Archívese en: **Expediente No. 0731-010-002-147-2019.**

**RESOLUCION 0730 No. 0732 – 001701 DE 2019**

( 31 DIC. 2019 )

### **“POR LA CUAL SE PRÓRROGA UNA CONCESIÓN DE AGUAS SUPERFICIALES DE USO PÚBLICO”**

La Directora Territorial de la Dirección Ambiental Regional Centro Norte de la Corporación Autónoma Regional del Valle del Cauca – CVC, en uso de sus atribuciones legales, en especial las que le confiere el Decreto Ley 2811 de 1974, Ley 99 de 1993, Decreto 1076 de 2015, Resolución 0300 No. 0730-000372 del 30 de junio de 2009, y en especial a lo dispuesto en el Acuerdo CD No. 072 del 27 de octubre de 2016 y la Resolución 0100 No. 0330-0181 del 28 de marzo de 2017, y

#### **CONSIDERANDO:**

Que de conformidad con lo dispuesto en el Artículo 677 del Código Civil, en armonía con el Artículo 80 del Decreto Ley No. 2811 de 1974, Artículos 2.2.3.2.1.1, 2.2.3.2.4.1 y 2.2.3.2.4.2 del Decreto 1076 de 2015, (Artículos 1, 18 y 19 del Decreto Reglamentario No. 1541 de julio 26 de 1978), las aguas de que trata el presente expediente son de dominio público, inalienables e imprescriptibles, y en consecuencia, de acuerdo con las funciones atribuidas en la Ley 99 de diciembre 22 de 1993, corresponde a la CORPORACIÓN AUTÓNOMA REGIONAL DEL VALLE DEL CAUCA - CVC, reglamentar el aprovechamiento y distribución de las aguas de dominio público en la forma que más convenga a la Comunidad. Igualmente, en el artículo 88 del Decreto Ley No. 2811 de 1974, se establece que “Salvo disposiciones especiales, solo puede hacerse uso de las aguas en virtud de concesión.”

Que el Decreto 1076 de 2015 “Por medio del cual se expide el Decreto Único Reglamentario del Sector Ambiental y Desarrollo Sostenible”, Establece:

“Artículo 2.2.3.2.5.3. Concesión para el uso de las aguas. *Toda persona natural o jurídica, pública o privada, requiere concesión o permiso de la Autoridad Ambiental competente para hacer uso de las aguas públicas o sus cauces, salvo en los casos previstos en los artículos 2.2.3.2.6.1 y 2.2.3.2.6.2 de este Decreto (Decreto 1541 de 1978, art. 30).*

Artículo 2.2.3.2.7.2. Disponibilidad del recurso y caudal concedido. *El suministro de aguas para satisfacer concesiones está sujeto a la disponibilidad del recurso, por tanto, el Estado, no es responsable cuando por causas naturales no pueda garantizar el caudal concedido. La precedencia cronológica en las concesiones no otorga prioridad y en casos de escasez todas serán abastecidas a prorrata o por turnos, conforme artículo el 2.2.3.2.1 16 de este Decreto (Decreto 1541 de 1978, art. 37).*

Artículo 2.2.3.2.7.4. Término de las concesiones. *Las concesiones a que se refieren los artículos anteriores se otorgarán por un término no mayor de diez (10) años, salvo las destinadas a la prestación de servicios públicos o a la construcción de obras de interés público o social, que podrán ser otorgadas por periodos hasta de cincuenta (50) años (Decreto 1541 de 1978, art. 39).*

Artículo 2.2.3.2.7.5. Prórroga de las concesiones. *(Decreto 1541 de 1978, art. 40), Las concesiones podrán ser prorrogadas, salvo, por razones de conveniencia pública.*

Artículo 2.2.3.2.8.4. Término para solicitar prórroga. *(Decreto 1541 de 1978, art. 47) Las concesiones de que trata este capítulo sólo podrán prorrogarse durante el último año del período para el cual se hayan otorgado, salvo razones de conveniencia pública.*

Que mediante la Resolución 0300 No. 0730 – 000694 del 24 de noviembre de 2009, la Dirección Ambiental Regional Centro Norte de la CVC, otorgó una concesión de aguas superficiales de uso público a favor del señor GENARO MUÑOZ MANTILLA, identificado con cedula de ciudadanía No. 16.361.504 expedida en Tuluá, para el abastecimiento del predio denominado Sauce, ubicado en el

*Comprometidos con la vida*

Publicado el 13 de enero de 2020

# BOLETIN DE ACTOS ADMINISTRATIVOS AMBIENTALES

06 al 12 de enero de 2020

## RESOLUCIONES, PERMISOS, SANCIONES, CONCESIONES, AUTOS, LICENCIAS

corregimiento Uribe, jurisdicción del municipio de Bugalagrande, departamento del Valle del Cauca, en la cantidad equivalente al 0,18% del caudal promedio que llega al sitio de captación, aguas que provienen de la subderivación 2-9, acequia La Escuela del río Bugalagrande, estimándose este porcentaje la cantidad de 0.5 L/seg. (CERO PUNTO CINCO LITROS POR SEGUNDO).

Que la Resolución 0300 No. 0730 – 000694 del 24 de noviembre de 2009, fue notificada personalmente al señor GENARO MUÑOZ MANTILLA, el día 19 de diciembre de 2009.

Que el señor GENARO MUÑOZ MANTILLA, identificado con la cédula de ciudadanía No. 16.361.504 expedida en Tuluá (V), y con domicilio en la carrera 2 No. 13 – 83, La Paila, municipio de Zarzal (V), obrando en calidad de propietario del predio denominado El Sauce, con matrícula inmobiliaria 384-30316; mediante escrito presentado en fecha 09 de octubre de 2019, solicita a la Dirección Ambiental Regional Centro Norte de la CVC, la prórroga de la concesión de aguas superficiales otorgada mediante la Resolución 0300 No. 0730 – 000694 de fecha 24 de noviembre de 2009, para abastecimiento del predio El Sauce, ubicado en el corregimiento La Uribe, jurisdicción del municipio de Bugalagrande, departamento del Valle del Cauca.

Que con la solicitud presentó la siguiente documentación:

14. Fotocopia de la cédula de ciudadanía.
15. Formato Discriminación valores para determinar el costo del proyecto, obra o actividad, debidamente diligenciado.
16. Certificado de tradición de matrícula inmobiliaria No. 384-30316 expedido por la Oficina de Registro de Instrumentos Públicos de Tuluá (V), en fecha 08 de octubre de 2019.

Que por Auto de fecha 21 de octubre de 2019, la Directora Territorial de la Dirección Ambiental Regional Centro Norte, de la CVC, dispuso iniciar el trámite administrativo de la solicitud presentada por el señor GENARO MUÑOZ MANTILLA, identificado con la cédula de ciudadanía No. 16.361.504 expedida en Tuluá (V), y domicilio en la carrera 2 No. 13 – 83, La Paila, municipio de Zarzal (V); obrando en calidad de propietario del predio denominado El Sauce, con matrícula inmobiliaria No. 384-30316; tendiente a la prórroga de la concesión de aguas superficiales otorgada mediante la Resolución 0300 No. 0730-000694 del 24 de noviembre de 2009, para el abastecimiento del predio El Sauce, corregimiento La Uribe, municipio de Bugalagrande, departamento del Valle del Cauca y ordenó la práctica de una visita ocular al predio materia de la solicitud.

Que mediante factura de venta No. 89265249, el señor GENARO MUÑOZ MANTILLA, canceló el servicio de evaluación de la solicitud presentada, por valor de \$21.852,00, el 25 de octubre de 2019.

Que la visita ocular fue practicada el día 25 de noviembre de 2019 por parte de funcionarios de la Unidad de Gestión de Cuenca Bugalagrande, de la DAR Centro Norte, de la CVC, quienes rindieron el informe correspondiente, en el cual recomiendan autorizar la prórroga de la concesión de aguas superficiales.

Que en fecha 17 de diciembre de 2019, la Coordinadora de la Unidad de Gestión de Cuenca Bugalagrande, de la DAR Centro Norte, de la CVC, con base en el informe de visita ocular, profirió el Concepto Técnico respectivo del cual se transcribe lo siguiente:

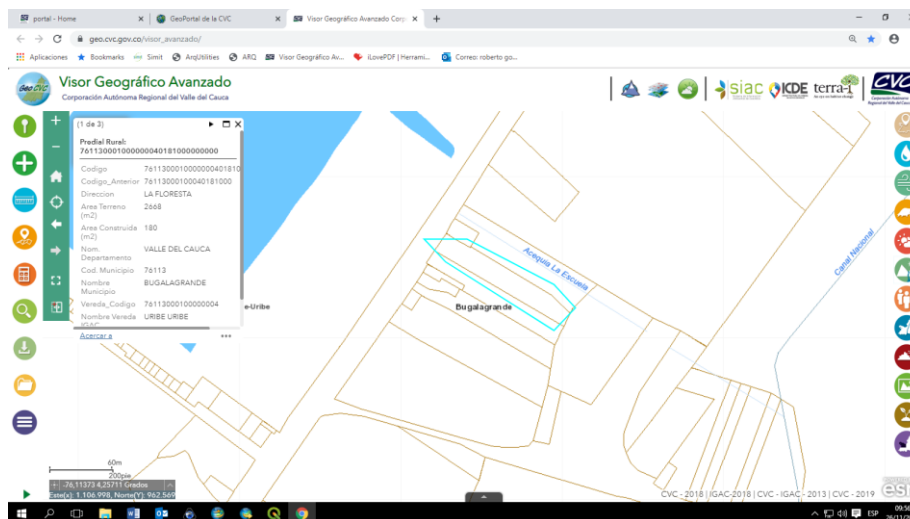
**“10. DESCRIPCIÓN DE LA SITUACIÓN:** Localización, el predio se encuentra localizado bajo las coordenadas geográficas (fuente GEO-CVC, Visor avanzado).

puntos	longitud	latitud
1	76,11574	4,25814
2	76,11547	4,25824
3	76,11454	4,25765
4	76,11473	4,25746

# BOLETIN DE ACTOS ADMINISTRATIVOS AMBIENTALES

06 al 12 de enero de 2020

## RESOLUCIONES, PERMISOS, SANCIONES, CONCESIONES, AUTOS, LICENCIAS



El predio tiene una extensión de 2.060 metros cuadrados.

Ubicado en el Corregimiento el Uribe, Municipio de Bugalagrande, Valle del cauca.

Este predio se encuentra relacionado en la actualización de la reglamentación del río Bugalagrande, año 2016, con captación por la subderivación 2-8, Acequia la escuela, la cual posee un caudal de 278 lps, y el predio una asignación de 0,2 lps, véase copia de la reglamentación.

0208		Subderivación 2-8		Acequia La Escuela				278.2		
Origen: Predio "La Rita" de Ingenio Río Paila Agrícola. Entrega: En el reservorio del predio Santa Gertrudis del Ingenio Río Paila										
0208	1	El Sauce	Muñoz Mantilla Genaro	0.64	0.32	G	0.2	0.07	0.002	
0208	2	La Esmeralda	Castillo Suarez Yesit	5	4	G	2.0	0.72	0.022	
0208	3	Santa Gertrudis y San Nicolas	Riopaila Agrícola S.A.	494.18	460	G	276.0	99.21	2.968	

Posee una obra de captación, compuerta frontal con ventana esqualizable, sobre la acequia la escuela, subderivación 2-8. De esta compuerta capta también el predio la Esmeralda, propiedad del señor Castillo Suarez Yesid.

Descripción de la situación:

Fuente: reglamentación del río Bugalagrande año 2016.

Aforo de la fuente (caudal base): Río Bugalagrande: 9.300 l/seg.

Aforo de la derivación: Derivación 2 canal, Nacional, 1.942.4 l/seg.

Cuenca: Río Bugalagrande.

Caudal requerido: 0,2 lps.

Área total del predio: 2.060 metros cuadrados.

Área a irrigar: 2.060 metros cuadrados.

Demanda de agua – calculo: módulo de riego de cultivos = 0,5 litros por segundo/hectárea, 0.2060 has x 0,5 L/seg = 0.103 litros por segundo.

Caudal requerido: 0,2 litros por segundo.

Porcentual equivalente de la asignación respecto al Caudal base del río Bugalagrande: 0,002 %.

Porcentual equivalente de la asignación respecto al Caudal de la derivación 2, Canal Nacional: 0,07 %.

**Comprometidos con la vida**

Publicado el 13 de enero de 2020

# BOLETIN DE ACTOS ADMINISTRATIVOS AMBIENTALES

06 al 12 de enero de 2020

## RESOLUCIONES, PERMISOS, SANCIONES, CONCESIONES, AUTOS, LICENCIAS

*Sistema de captación y conducción: Por Gravedad.*

*Uso del agua: cultivos, Jardinería y un pequeño estanque piscícola.*

*Perjuicio a terceros: No ocasiona.*

*Oposiciones: No se presentaron durante la visita ni después.*

*De acuerdo con los registros históricos tomados por la CVC, la precipitación media anual para la zona visitada, oscila entre los 1.000 a 1.600 mm/año, distribuida en los meses abril-mayo y septiembre-octubre-noviembre, al igual que se registra para la zona una temperatura entre 18-24 grados centígrados.*

*Viabilidad del otorgamiento del derecho solicitado.*

*Para determinar la viabilidad del otorgamiento del derecho ambiental solicitado se calcula la demanda de caudal requerido para abastecer las necesidades de predio según los usos de suelo existentes empleando modelos de dotación establecidos para las condiciones de la cuenca hidrográfica abastecedora, luego se verifica que exista disponibilidad de caudal base de distribución ofertado por la fuente suficiente para atender los requerimientos del predio.*

**11. CONCLUSIONES:** Otorgar prórroga de la concesión de aguas superficiales a favor del señor Genaro Muñoz Mantilla, identificado con cedula de ciudadanía N° 16.361.504 expedida en Tuluá, en la cantidad de 0.2 lts/seg (CERO PUNTO DOS LITROS POR SEGUNDO) de aguas provenientes de la subderivación 2-8, acequia le escuela, de la Derivación 2 canal Nacional del río Bugalagrande, para el abastecimiento del predio El Sauce, identificado con matrícula inmobiliaria No. 384-30316, de la Oficina de Registro de Instrumentos Públicos de Tuluá, Valle del Cauca, ubicado corregimiento La Uribe, Municipio de Bugalagrande, departamento del Valle del Cauca.

**12. OBLIGACIONES:** El señor Genaro Muñoz Mantilla, identificado con cedula de ciudadanía N° 16.361.504 expedida en Tuluá (Valle), deberá cumplir con las siguientes obligaciones, prohibiciones y prescripciones:

1. Presentar el Programa de Uso Eficiente y Ahorro del Agua (PUEAA), de conformidad a lo establecido en el Decreto 1090 del 28 de junio del 2018 y la resolución No. 1257 del 10 de julio de 2018, expedidos por El Ministerio de Ambiente y Desarrollo Sostenible
2. Debido a que la obra hidráulica materializada en el terreno, ubicada en las coordenadas geográficas: 4.25770 y 76.114250, es obsoleta y no garantiza de alguna manera la asignación del caudal que se aprobará, deberá presentar la ficha técnica de los cálculos hidráulicos de la obra.
3. No se debe incorporar o introducir a las aguas o cauces, cuerpos o sustancias sólidas, líquidas o gaseosas que atenten contra el bienestar o salud de las personas o contra la flora, fauna y el recurso hídrico, de conformidad con el Decreto 1541 de 1978.
4. Mantener en buen estado las obras de captación, conducción y almacenamiento, con el fin de hacer un uso eficiente de ellas y evitar perjuicios a terceros, realizando el mantenimiento periódico.
5. Evitar que las aguas que deriven de una corriente o depósito se derramen o salgan de las obras que las deben contener.
6. Conservar la cobertura boscosa del área forestal protectora de la fuente abastecedora
7. Contribuir proporcionalmente a la conservación de las estructuras hidráulicas, caminos de vigilancia y demás obras e instalaciones comunes.
8. No captar un caudal de agua mayor al otorgado.
9. Permitir la vigilancia e inspección y suministrar los datos sobre el uso de las aguas.
10. Hacer regresar de la manera menos contaminada al cauce de origen o a los canales sirvientes, los sobrantes de agua que se ocasionen en el predio.
11. Participar en los programas de restitución y conservación de la cobertura boscosa de las áreas forestales protectoras que comprenden los nacimientos y corrientes de agua del río Bugalagrande.
12. Pagar la tasa por uso del agua de las fuentes concesionadas en la fecha que establezca la Corporación.
13. Cumplir con las disposiciones que establezcan las leyes y demás normas legales que se dicten, bien sean de carácter nacional o especiales de la CVC, Decreto Ley 2811 de 1974 (Código Nacional de los Recursos Naturales Renovables y de Protección del Medio Ambiente), Decreto Ley 1541 de 1978, Ley 99 de 1993 y sus Decretos Reglamentarios.

Hasta aquí el concepto técnico.

# BOLETIN DE ACTOS ADMINISTRATIVOS AMBIENTALES

06 al 12 de enero de 2020

## RESOLUCIONES, PERMISOS, SANCIONES, CONCESIONES, AUTOS, LICENCIAS

Que en razón de lo antes expuesto y acogiendo el Concepto Técnico de fecha 17 de diciembre de 2019 que obran en el expediente 0731-010-002-074-2009, la Directora Territorial de la Dirección Ambiental Regional Centro Norte, de la CORPORACIÓN AUTÓNOMA REGIONAL DEL VALLE DEL CAUCA – CVC,

### RESUELVE:

**ARTÍCULO PRIMERO:** PRÓRROGAR la concesión de aguas superficiales de uso público otorgada mediante Resolución 0300 No. 0730 – 000694 del 24 de noviembre de 2009, a favor del señor GENARO MUÑOZ MANTILLA, identificado con la cédula de ciudadanía No. 16.361.504 expedida en Tuluá (V), para abastecimiento del predio denominado El Sauce, ubicado en el corregimiento La Uribe, municipio de Bugalagrande, departamento del Valle del Cauca, en la cantidad equivalente al 0.07% del caudal promedio que llega al sitio de captación, aguas provenientes de la subderivación 2-8, Acequia La Escuela, de la Derivación 2 canal Nacional del río Bugalagrande, en las coordenadas 4,257753 latitud Norte, 76,115373 longitud oeste, estimándose este porcentaje en la cantidad de 0.2 L/seg (CERO PUNTO DOS LITROS POR SEGUNDO).

**Parágrafo Primero:** La presente Resolución sustituye la Resolución 0300 No. 0730 – 000694 del 24 de noviembre de 2009, a nombre del señor GENARO MUÑOZ MANTILLA, identificado con la cédula de ciudadanía No. 16.361.504 expedida en Tuluá (V), para el abastecimiento del predio El Sauce, Por lo tanto, se deberá modificar la cuenta 82650 a partir de la ejecutoria de la presente resolución.

**Parágrafo Segundo:** SISTEMA DE CAPTACIÓN DE LAS AGUAS. El caudal asignado será captado por el sistema de gravedad.

**Parágrafo Tercero:** USOS DEL AGUA. El caudal que se otorga por medio de la presente resolución podrá ser utilizado única y exclusivamente para uso cultivos, Jardinería y un pequeño estanque piscícola; por lo tanto, cuando se requiera utilizar dichas aguas en usos diferentes, deberá solicitarse autorización a la CVC.

**ARTÍCULO SEGUNDO:** TASA POR USO. El señor GENARO MUÑOZ MANTILLA, queda obligado a pagar una tasa por utilización de las aguas, cuyo valor se aplicará teniendo en cuenta lo dispuesto en el Acuerdo CD 22 de mayo 22 de 2019.

**Parágrafo Primero.** La CVC, emitirá las facturas para el cobro de la tasa de uso de aguas para ser remitidas directamente al predio y/o dirección. De no recibir la factura en mención, el beneficiario de la presente concesión deberá reclamarla en la oficina de la CVC, más cercana a su domicilio.

**Parágrafo Segundo.** El no pago oportuno de dicha tasa dará lugar al cobro de intereses de mora, de conformidad con lo establecido en el Artículo 4 del Acuerdo 14 de 2007 de la CVC, o los que lo modifiquen.

**ARTICULO TERCERO:** El señor GENARO MUÑOZ MANTILLA, deberá cancelar a favor de la Corporación Autónoma Regional del Valle del Cauca – CVC, el servicio de seguimiento de la presente concesión de aguas, acorde a lo estipulado en la Ley 633 de 2000 y en la resolución 0100 No. 0100-0197 del 17 de abril de 2008, resolución 0100 No. 0100- 0222 de abril 14 de 2011, o la norma que la modifique o sustituya en la fecha y plazo que la CVC lo exija.

**Parágrafo:** Para lo anterior, deberá entregarse con una antelación de un mes al inicio del siguiente año de vigencia de operación del proyecto, obra o actividad, los costos históricos de operación del año anterior, y un estimativo de los costos de operación del año en curso, todos expresados en moneda legal colombiana y al nivel de precios del año de suministro de la información.

**ARTÍCULO CUARTO:** TURNOS DE RIEGO: El suministro de aguas para satisfacer las concesiones está sujeto a la disponibilidad del recurso; por tanto, el Estado no es responsable cuando por causas naturales no pueda garantizar el caudal concedido. En casos de escasez por sequías, contaminación, catástrofes naturales o perjuicios producidos por el hombre, que limiten los caudales útiles disponibles, se podrán restringir los usos o consumos de manera temporal, mediante el establecimiento de turnos de riego o la distribución porcentual de los caudales utilizables.

**ARTÍCULO QUINTO:** OBLIGACIONES. El señor GENARO MUÑOZ MANTILLA, deberá cumplir con las siguientes obligaciones y recomendaciones:



# BOLETIN DE ACTOS ADMINISTRATIVOS AMBIENTALES

06 al 12 de enero de 2020

## RESOLUCIONES, PERMISOS, SANCIONES, CONCESIONES, AUTOS, LICENCIAS

1. Presentar el Programa de Uso Eficiente y Ahorro del Agua (PUEAA), de conformidad a lo establecido en el Decreto 1090 del 28 de junio del 2018 y la resolución No. 1257 del 10 de julio de 2018, expedidos por El Ministerio de Ambiente y Desarrollo Sostenible
2. Debido a que la obra hidráulica materializada en el terreno, ubicada en las coordenadas geográficas: 4.25770 y 76.114250, es obsoleta y no garantiza de alguna manera la asignación del caudal que se aprobará, deberá presentar la ficha técnica de los cálculos hidráulicos de la obra.
3. No se debe incorporar o introducir a las aguas o cauces, cuerpos o sustancias sólidas, líquidas o gaseosas que atenten contra el bienestar o salud de las personas o contra la flora, fauna y el recurso hídrico, de conformidad con el Decreto 1541 de 1978.
4. Mantener en buen estado las obras de captación, conducción y almacenamiento, con el fin de hacer un uso eficiente de ellas y evitar perjuicios a terceros, realizando el mantenimiento periódico.
5. Evitar que las aguas que deriven de una corriente o depósito se derramen o salgan de las obras que las deben contener.
6. Conservar la cobertura boscosa del área forestal protectora de la fuente abastecedora.
7. Contribuir proporcionalmente a la conservación de las estructuras hidráulicas, caminos de vigilancia y demás obras e instalaciones comunes.
8. No captar un caudal de agua mayor al otorgado.
9. Permitir la vigilancia e inspección y suministrar los datos sobre el uso de las aguas.
10. Hacer regresar de la manera menos contaminada al cauce de origen o a los canales sirvientes, los sobrantes de agua que se ocasionen en el predio.
11. Participar en los programas de restitución y conservación de la cobertura boscosa de las áreas forestales protectoras que comprenden los nacimientos y corrientes de agua del río Bugalagrande.
12. Pagar la tasa por uso del agua de las fuentes concesionadas en la fecha que establezca la Corporación.
13. Cumplir con las disposiciones que establezcan las leyes y demás normas legales que se dicten, bien sean de carácter nacional o especiales de la CVC, Decreto Ley 2811 de 1974 (Código Nacional de los Recursos Naturales Renovables y de Protección del Medio Ambiente), Decreto Ley 1541 de 1978, Ley 99 de 1993 y sus Decretos Reglamentarios.

**ARTÍCULO SEXTO: OBRAS HIDRÁULICAS.** El señor GENARO MUÑOZ MANTILLA, queda obligado a construir las obras que se requieran tanto para el aprovechamiento del recurso y restitución de los sobrantes, como para su tratamiento y defensa de los demás recursos naturales. Igualmente deberá mantener en condiciones óptimas las obras construidas, para garantizar su correcto funcionamiento.

**ARTÍCULO SEPTIMO: SERVIDUMBRES DE ACUEDUCTO.** La presente resolución no grava con servidumbre de acueducto los predios ajenos por donde deba pasar la conducción. El establecimiento de tal servidumbre, deberá gestionarlo y convenirlo directamente, en caso necesario, el beneficiario de la concesión de aguas con los propietarios de los posibles predios sirvientes, o por intermedio del poder judicial.

**ARTÍCULO OCTAVO: TRASPASO DE LA CONCESIÓN.** En caso de que se produzca la tradición del predio beneficiado con una concesión, el nuevo propietario, poseedor o tenedor, deberá solicitar el traspaso de la concesión dentro de los sesenta (60) días siguientes, para lo cual deberá presentar los documentos que lo acrediten como tal.

**ARTÍCULO NOVENO: VIGENCIA, PRÓRROGA, REVISIÓN Y REGLAMENTACIÓN.** La presente concesión tiene un término de vigencia de diez (10) años contados a partir de la ejecutoria de la presente resolución. Su prórroga, salvo razones de conveniencia pública, se efectuará siempre y cuando la solicitud se realice durante el último año de su vigencia.

# BOLETIN DE ACTOS ADMINISTRATIVOS AMBIENTALES

06 al 12 de enero de 2020

## RESOLUCIONES, PERMISOS, SANCIONES, CONCESIONES, AUTOS, LICENCIAS

**Parágrafo Primero:** El otorgamiento de la presente resolución de prórroga, no será obstáculo para que la CVC reglamente o revise posteriormente la distribución de las aguas entre los propietarios ribereños o no ribereños.

**Parágrafo Segundo:** La CVC no tramitará solicitudes de prórroga, aumento de caudal, traspaso, o de otro tipo, mientras el beneficiario no se encuentre a paz y salvo por todo concepto con la Corporación.

**ARTÍCULO DECIMO:** CADUCIDAD. Serán causales de caducidad de la concesión las siguientes:

15. La cesión del derecho al uso del recurso, hecha a terceros sin la autorización del concedente.
16. El destino de la concesión para uso diferente al señalado en la resolución o en el contrato.
17. El incumplimiento del concesionario a las condiciones impuestas o pactadas.
18. El incumplimiento grave o reiterado de las normas sobre preservación de recursos, salvo fuerza mayor debidamente comprobadas, siempre que el interesado de aviso dentro de los quince días siguientes al acaecimiento de la misma.
19. No usar la concesión durante dos años.
20. La disminución progresiva o el agotamiento del recurso.
21. La mora en la organización de un servicio público o la suspensión del mismo por término superior a tres meses. Cuando fueren imputables al concesionario.

**ARTÍCULO DECIMO PRIMERO:** NOTIFICACIONES. Notifíquese la presente Resolución personalmente o en su defecto por aviso al señor GENARO MUÑOZ MANTILLA, o a su apoderado, de conformidad con lo establecido en el Código de Procedimiento Administrativo y de lo Contencioso Administrativo.

**ARTÍCULO DÉCIMO SEGUNDO:** PUBLICIDAD. El encabezamiento y la parte resolutive de la presente Resolución deberán publicarse en el Boletín de Actos Administrativos Ambientales de la CVC, para efectos de lo dispuesto en el artículo 71 de la Ley 99 de 1993.

**ARTÍCULO DÉCIMO TERCERO:** RECURSOS. Contra la presente providencia proceden los recursos de reposición y subsidiario de apelación, de los cuales podrá hacerse uso en la diligencia de notificación personal o dentro de los diez (10) días siguientes a la notificación personal o de la notificación por aviso, según sea el caso.

Dada en Tuluá, a los 31 DIC. 2019

**NOTIFÍQUESE PUBLÍQUESE Y CÚPLASE**

**DIANA MILENA ECHEVERRY GOMEZ**  
Directora Territorial DAR Centro Norte

**Proyectó y elaboró:** Abg. Martha Isabel Cardona Zapata, Profesional Especializado - Atención al Ciudadano  
**Revisó:** Adm. María Fernanda Mercado Ramos, Coordinadora Unidad de Gestión de Cuenca Bugalagrande.

Archívese en: **Expediente 0731-010-002-074-2009.**

*Comprometidos con la vida*

Publicado el 13 de enero de 2020

# BOLETIN DE ACTOS ADMINISTRATIVOS AMBIENTALES

06 al 12 de enero de 2020

## RESOLUCIONES, PERMISOS, SANCIONES, CONCESIONES, AUTOS, LICENCIAS

RESOLUCIÓN 0730 No. 0733 - 001702 DE 2019

( 31 DIC. 2019 )

“POR MEDIO DE LA CUAL SE DA FIN A UNA ACTUACIÓN ADMINISTRATIVA”

La Directora Territorial de la Dirección Ambiental Regional Centro Norte de la Corporación Autónoma Regional del Valle del Cauca – CVC, en uso de sus atribuciones legales, en especial las que le confiere el Decreto Ley 2811 de 1974, Ley 99 de 1993, Decreto Único Reglamentario 1076 de 2015, Resolución 0100 No. 0600-0606 de septiembre de 2016, y en especial a lo dispuesto en el Acuerdo CD No. 072 del 27 de octubre de 2016 y la Resolución 0100 No. 0330-0181 del 28 de marzo de 2017, y

### CONSIDERANDO:

Que la DAR Centro Norte de la CVC, mediante Auto de Iniciación de Tramite – Autorización para Ocupación de Cauce y Aprobación de Obras Hidráulicas, de fecha 17 de mayo de 2019, se inicia el procedimiento administrativo de la solicitud presentada en fecha 02 de mayo de 2019, radicado CVC 348262019; por la señora LUCELLY ALVAREZ CASTELLANOS identificada con la cédula de ciudadanía No. 66.888.728 expedida en Caicedonia, con domicilio en la carrera 9 No. 1-16, teléfono 3108320121, del municipio de Caicedonia, propietaria del predio denominado El Tejar, Barrio Zúñiga, con matrícula inmobiliaria No. 382-27758; tendiente al Otorgamiento de un permiso para la ocupación de cauces, playas y lechos en el Barrio Zúñiga, con el fin de construir dos (2) puentes de acceso al predio El Tejar, que permitan empalmar las carreras 9 y 10 con la calle primera, pasando sobre el cauce de la quebrada Zúñiga, jurisdicción del municipio de Caicedonia, departamento del Valle del Cauca.

Que mediante solicitud electrónica (correo) de fecha 23 de mayo de 2019, se tramita ante el Área de Comunicaciones de la CVC, la publicación del Auto de Iniciación de Tramite – Autorización para Ocupación de Cauce y Aprobación de Obras Hidráulicas, de fecha 17 de mayo de 2019; en el Boletín de Actos Administrativos Ambientales de la CORPORACIÓN AUTÓNOMA REGIONAL DEL VALLE DEL CAUCA – CVC. Publicación de la cual se da fe mediante correo electrónico de fecha 06 de junio de 2019.

Que mediante Oficio 0733-348262019 de fecha 23 de mayo de 2019, se remite a la señora LUCELLY ALVAREZ CASTELLANOS el Auto de Iniciación de Tramite – Autorización para Ocupación de Cauce y Aprobación de Obras Hidráulicas, de fecha 17 de mayo de 2019, se adjunta factura de venta No. 89256055 de fecha 23 de mayo de 2019 por valor de DOSCIENTOS DIEZ MIL VEINTITRES PESOS (\$ 210.023,00) MCTE, la cual es cancelada en fecha 31 de mayo de 2019. Y se le comunica la realización de diligencia – visita ocular El Tejar, el día martes quince (15) de octubre de 2019, a partir de las 10:00 a.m.

Que de conformidad con lo dispuesto en el considerando anterior, mediante Informe de Visita de fecha 15 de octubre de 2019, funcionarios adscritos a la DAR Centro Norte de la CVC; constatan lo transcrito a continuación:

“(…) **INFORME DE VISITA**

**1. FECHA Y HORA DE INICIO:**

Octubre 15 de 2019. 10:00 a.m.

**2. DEPENDENCIA/DAR:**

Dirección Ambiental Regional Centro Norte. UGC La Paila - La Vieja.

**3. IDENTIFICACIÓN DEL USUARIO:**

Lucelly Álvarez Castellanos, identificado con la cedula de ciudadanía número 66'888.728 expedida en Caicedonia, propietaria del predio El Tejar, teléfono 3108320121.

**4. LOCALIZACIÓN:**

Quebrada Zúñiga, predio El Tejar, carrera 9 No. 1 -16 Barrio Zúñiga, jurisdicción del municipio de Caicedonia, departamento Valle del Cauca, UGC La Paila La Vieja, coordenadas geográficas de los puntos donde se llevó a cabo la visita ocular para la ocupación de cauce y aprobación de obras hidráulicas:

*Comprometidos con la vida*

# BOLETIN DE ACTOS ADMINISTRATIVOS AMBIENTALES

06 al 12 de enero de 2020

## RESOLUCIONES, PERMISOS, SANCIONES, CONCESIONES, AUTOS, LICENCIAS

Puente Carrera 9 Latitud 04° 19' 38.750" N Longitud 75° 49' 23.600" W  
Puente Carrera 10 Latitud 04° 19' 37.025" N Longitud 75° 49' 25.930" W

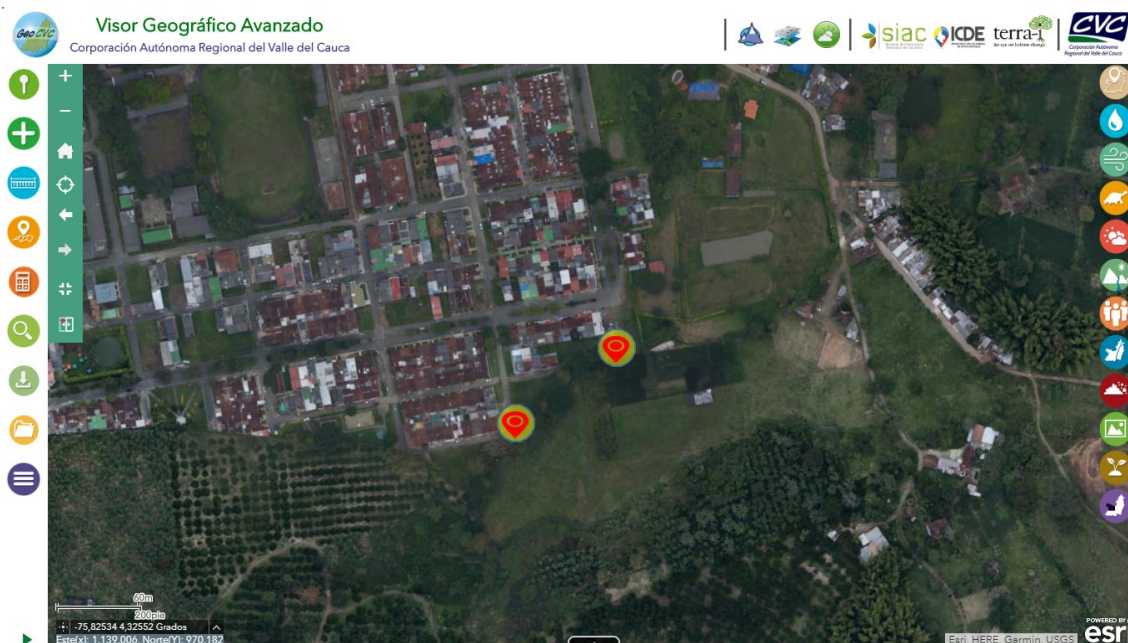


Imagen 1: Localización general del sector visitado para la ocupación de cauce y aprobación de obras hidráulicas, en el predio El Tejar, jurisdicción del municipio de Caicedonia. (Fuente GeoCVC)

### 5. OBJETIVO:

Realizar visita ocular para atender solicitud de ocupación de cauce y aprobación de obras hidráulicas en el predio El Tejar, con el fin de construir dos (2) pasos vehiculares, según expediente 0733-036-015-087-2019.

### 6. DESCRIPCIÓN:

Los suscritos funcionarios de la DAR Centro Norte de la Corporación Autónoma Regional del Valle del Cauca, CVC, se trasladaron a el predio El Tejar, para atender la solicitud presentada por la señora Lucelly Álvarez Castellanos, en compañía del representante de la propietaria del predio; Se procede a realizar el recorrido, evidenciando lo siguiente:

La construcción de dos (2) pasos vehiculares sobre el cauce de la quebrada Zúñiga, a la altura del predio El Tejar, para garantizar el acceso adecuado a la propiedad privada, que inician en el barrio el Surco como proyección de las carreras 9 y 10 respectivamente entre las calles segunda y primera. Los pasos vehiculares se ubican dentro del área urbana del municipio de Caicedonia.

La construcción consiste de dos(2) obras estructurales en concreto reforzado con cabezotes de encole y descole cimentados y anclados con tubería en concreto de 48" centrifugada e instalados en el centro cauce natural de la quebrada para no intervenir la dinámica del afluente.

Sobre la tubería se conforma un terraplén compactado en tierra y sobre él, se proyecta una capa de roca muerta como sub base para finalizar con la capa de pavimento MR 36 de 0,20 m.



# BOLETIN DE ACTOS ADMINISTRATIVOS AMBIENTALES

**06 al 12 de enero de 2020**

## RESOLUCIONES, PERMISOS, SANCIONES, CONCESIONES, AUTOS, LICENCIAS

*Se proyecta el empujamiento de los taludes desnudos, garantizando que no se presenten procesos erosivos, como también la reforestación de la ronda hídrica de la quebrada Zúñiga en toda longitud del predio, con el fin de mejorar la franja forestal protectora y el aspecto paisajístico.*

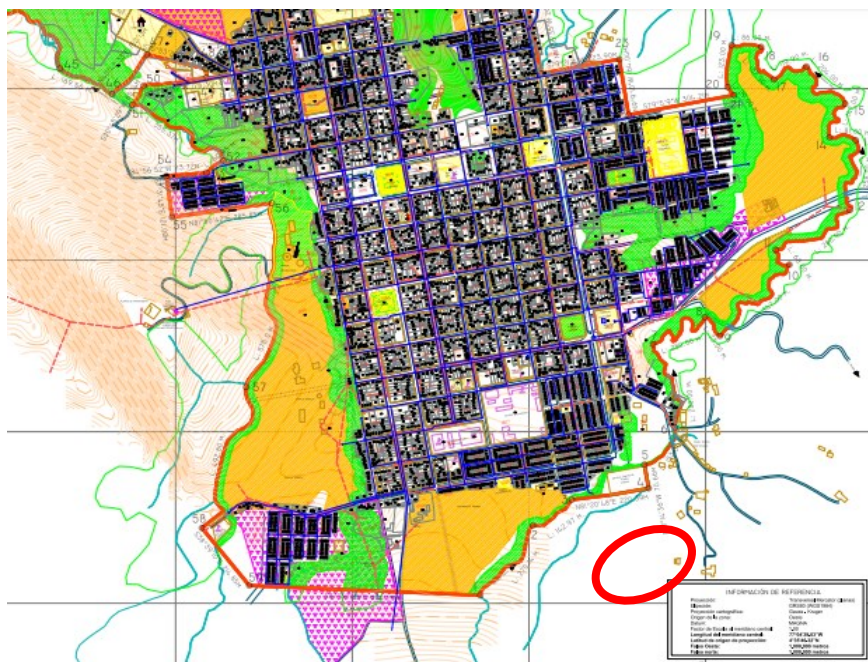


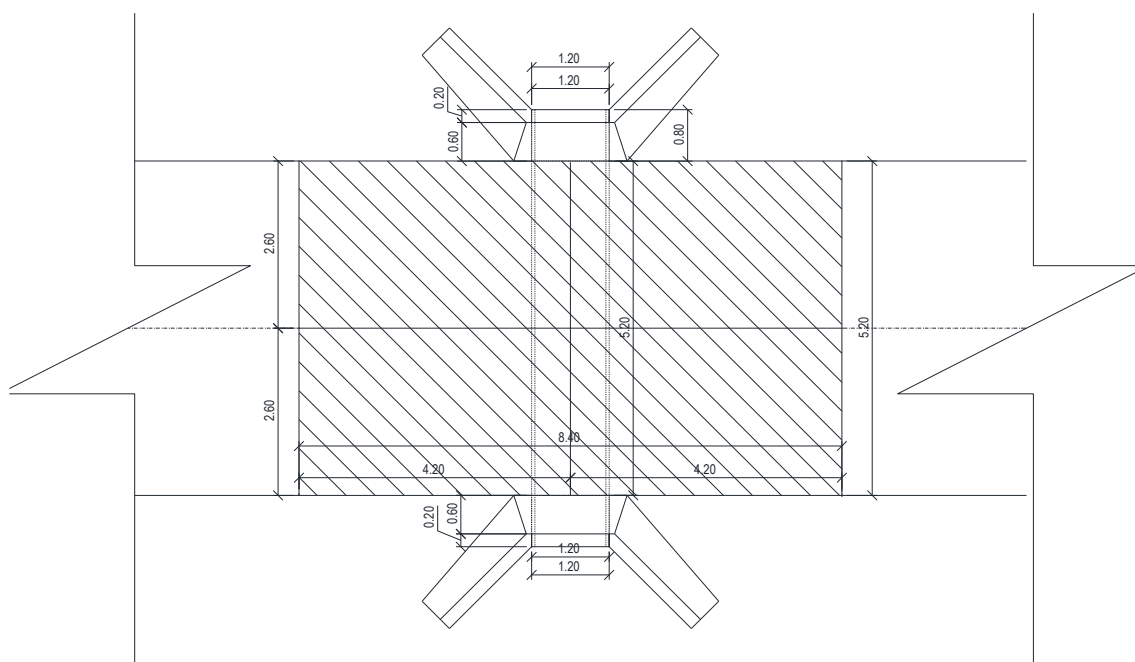
Imagen 2: Localización general del sector visitado dentro del área urbana actual del municipio de Caicedonia. (Fuente GeoCVC)



# BOLETIN DE ACTOS ADMINISTRATIVOS AMBIENTALES

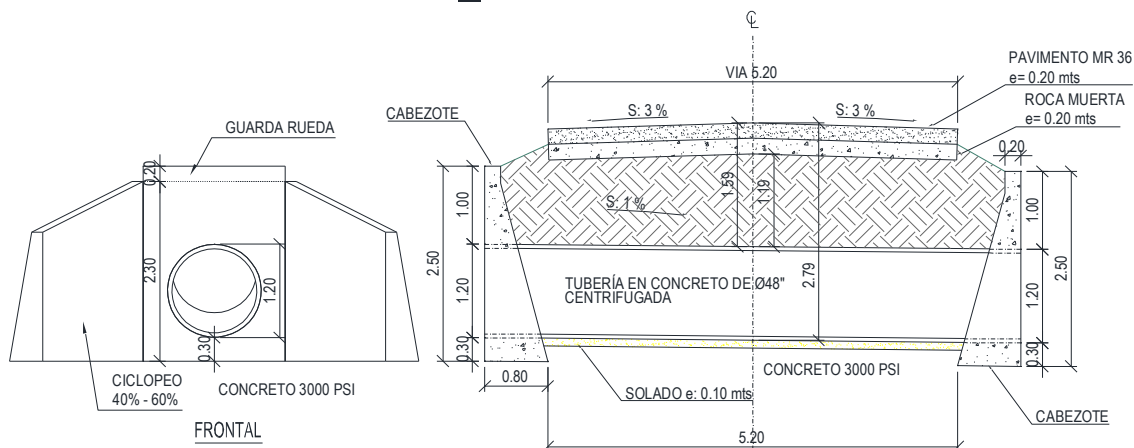
06 al 12 de enero de 2020

## RESOLUCIONES, PERMISOS, SANCIONES, CONCESIONES, AUTOS, LICENCIAS



PLANTA OBRA A CONSTRUIR

ESC. 1:75



Diseño de

perfil vial y construcción de obra sobre la Quebrada Zuñiga. (Fuente Proyecto Suministrado).

Las obras o actividades de construcción de los accesos vehiculares que empalman con la carrera 9 y carrera 10, se evidencian que ya fueron iniciadas, donde técnicamente se está garantizando con lo proyectado con las especificaciones suministradas.

**Comprometidos con la vida**

Publicado el 13 de enero de 2020

## **BOLETIN DE ACTOS ADMINISTRATIVOS AMBIENTALES**

**06 al 12 de enero de 2020**

### **RESOLUCIONES, PERMISOS, SANCIONES, CONCESIONES, AUTOS, LICENCIAS**

*Hasta el momento se adelantaron los trabajos de construcción de cabezales, solado, instalación de tubería, terraplén de relleno compactado en tierra y construcción de aletas de encole y descole en los dos (2) accesos proyectados.*



*Acceso construido sobre la carrera 9 con calle 2. (Fuente propia).*



## **BOLETIN DE ACTOS ADMINISTRATIVOS AMBIENTALES**

06 al 12 de enero de 2020

**RESOLUCIONES, PERMISOS, SANCIONES, CONCESIONES, AUTOS, LICENCIAS**



*Acceso construido sobre la carrera 10 con calle 1. (Fuente propia).*



*Detalle de las obras de arte construidas; La tubería y los cabezales se encuentran en la etapa final del proyecto. (Fuente Propia).*

*Comprometidos con la vida*

Publicado el 13 de enero de 2020



## **BOLETIN DE ACTOS ADMINISTRATIVOS AMBIENTALES**

**06 al 12 de enero de 2020**

### **RESOLUCIONES, PERMISOS, SANCIONES, CONCESIONES, AUTOS, LICENCIAS**

*No se evidencia irregularidad en el cauce, ni afectación ambiental sobre la quebrada ni en la ronda hídrica en ésta etapa de construcción.*



*Se evidencia la adecuación de los accesos sin intervenir arboles existentes ni el curso normal del afluente. (Fuente Propia).*

*Se deben de continuar con las adecuaciones que garanticen el normal flujo del cauce y que eviten la presencia de los procesos erosivos en la ronda hídrica de la quebrada como la reforestación de la franja de protección, sus taludes, canaletas de escorrentías y lecho de la quebrada antes y después de cada cabezal para eliminar socavamientos.*



## **BOLETIN DE ACTOS ADMINISTRATIVOS AMBIENTALES**

06 al 12 de enero de 2020

### **RESOLUCIONES, PERMISOS, SANCIONES, CONCESIONES, AUTOS, LICENCIAS**



*Se evidencia que faltan por adecuar los taludes, canaletas de escorrentía y lecho de la quebrada, para garantizar que no existan procesos erosivos tanto en los taludes laterales como en el cauce de la Quebrada Zúñiga. (Fuente Propia).*



*Se evidencia la construcción de un cerramiento en malla que delimita la ronda hídrica en el predio El Tejar. (Fuente Propia).*

*También encontramos la construcción de un cerramiento en malla delimitando el predio con el área forestal protectora de la quebrada Zúñiga, donde se evidencia a una distancia de 3 a 5 metros., donde el representante del propietario informa que por asuntos de seguridad y acondicionamiento de una futura cancha deportiva en el sitio está ejecutando éste tipo de cerramiento.*

**Comprometidos con la vida**

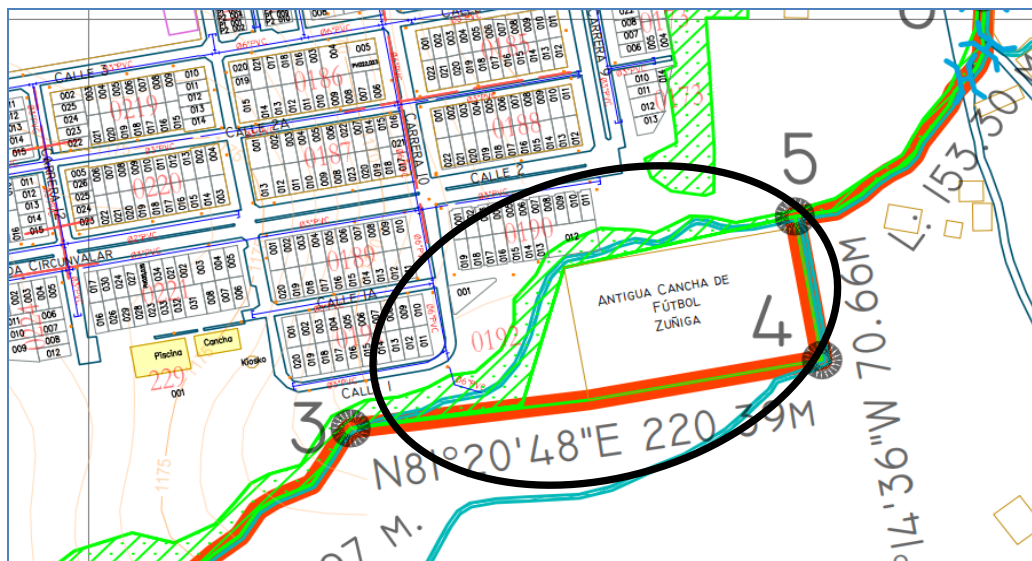
Publicado el 13 de enero de 2020



# BOLETIN DE ACTOS ADMINISTRATIVOS AMBIENTALES

06 al 12 de enero de 2020

## RESOLUCIONES, PERMISOS, SANCIONES, CONCESIONES, AUTOS, LICENCIAS



Ubicación del Predio El Tejar según PBOT 2015-2027 de Caicedonia – Valle del Cauca.

### 7. OBJECIONES:

No se presentaron durante la visita.

### 8. CONCLUSIONES:

Las actividades de construcción de los dos (2) pasos vehiculares fueron ejecutadas por la propietaria del predio, sin la autorización previa de la Corporación Autónoma Regional del Valle del Cauca – CVC.

Revisadas las obras construidas comparadas con la documentación anexa, se concluye que el proyecto cumple técnica y ambientalmente con las características y parámetros para la propuesta de construcción presentada de los dos (2) accesos vehiculares sobre la quebrada Zúñiga al predio El Tejar.

Se recomienda terminar con las adecuaciones que garanticen el normal flujo del cauce y que eviten la presencia de los procesos erosivos en la ronda hídrica de la quebrada como la reforestación de la franja de protección, sus taludes, canaletas de escorrentías y lecho de la quebrada antes y después de cada cabezal para eliminar socavamientos.

Según el plan básico de ordenamiento territorial 2015-2027 el predio se encuentra localizado en el área urbana y delimita con la quebrada Zúñiga, por lo tanto, en el artículo 17 del PBOT 2015-2027 Normas que reglamentan los suelos de protección para la conservación y la protección ambiental, literal 1 Áreas Forestales protectoras define como suelo de protección en la ronda de los cuerpos hídricos para el área urbana una distancia de 15 metros medidos a partir del borde del cauce. Sin embargo, el decreto 1076 de 2015 “

Por lo tanto, la ubicación del cerramiento como área de delimitación tanto del predio como de la franja forestal protectora no cumple y debe ser reubicada a la distancia según la norma.

Se debe respetar la franja forestal protectora de la quebrada como requisito fundamental de conservación ambiental del área de influencia proyectada.

**Comprometidos con la vida**

Publicado el 13 de enero de 2020

# BOLETIN DE ACTOS ADMINISTRATIVOS AMBIENTALES

06 al 12 de enero de 2020

## RESOLUCIONES, PERMISOS, SANCIONES, CONCESIONES, AUTOS, LICENCIAS

*El incumplimiento de las recomendaciones y obligaciones impuestas dará lugar al inicio de la correspondiente investigación administrativa a que haya lugar, de acuerdo con lo estipulado en la Ley 1333 de 2009." Por la cual se establece el procedimiento sancionatorio ambiental y se dictan otras disposiciones". (...)" (Siguen firmas). (Subrayas fuera de texto).*

Que mediante Concepto Técnico de fecha 12 de noviembre de 2019, teniendo como documentos soporte los contenidos dentro del Expediente 0733-036-015-087-2019, el informe de visita ocular de fecha 15 de octubre de 2019, radicado CVC. No. 348262019; el Coordinador de la Unidad de Gestión de Cuenca La Paila – La Vieja de la DAR Centro Norte de la CVC, concluye y recomienda imponer las siguientes obligaciones como se transcribe a continuación:

### **"(...) 11. CONCLUSIONES:**

*Las actividades de construcción de los dos (2) pasos vehiculares fueron ejecutadas por la propietaria del predio, sin el permiso de ocupación de cauce y la aprobación de la obra hidráulica.*

*Revisadas las obras construidas comparadas con la documentación anexa, se concluye que el proyecto cumple técnica y ambientalmente con las características y parámetros para la propuesta de construcción presentada para los dos (2) accesos vehiculares sobre la quebrada Zúñiga al predio El Tejar.*

*Es necesario definir jurídicamente el trámite que procede ya que la ocupación del cauce y las obras hidráulicas se encuentran materializadas en el terreno.*

### **12. OBLIGACIONES:**

*El acto administrativo que defina sobre la presente solicitud deberá tener en cuenta lo siguiente:*

- *Se recomienda terminar con las adecuaciones que garanticen el normal flujo del cauce y que eviten la presencia de los procesos erosivos en la ronda hídrica de la quebrada como la reforestación de la franja de protección, sus taludes, canaletas de escorrentías y lecho de la quebrada antes y después de cada cabezal para eliminar socavamientos.*
- *Según el plan básico de ordenamiento territorial 2015-2027 el predio se encuentra localizado en el área urbana y delimita con la quebrada Zúñiga, por lo tanto, en el artículo 17 del PBOT 2015-2027 Normas que reglamentan los suelos de protección para la conservación y la protección ambiental, literal 1 Áreas Forestales protectoras define como suelo de protección en la ronda de los cuerpos hídricos para el área urbana una distancia de 15 metros medidos a partir del borde del cauce. Sin embargo, el decreto 1076 de 2015 "Por medio del cual se expide el Decreto Único Reglamentario del Sector Ambiente y Desarrollo Sostenible", determinada que la franja forestal protectora de una corriente de agua deberá ser mínimo de 30 metros a cada lado.*
- *Por lo tanto, la ubicación del cerramiento como área de delimitación tanto del predio como de la franja forestal protectora no cumple y debe ser reubicada a la distancia según la norma.*
- *Se debe respetar la franja forestal protectora de la quebrada como requisito fundamental de conservación ambiental del área de influencia para futuros desarrollos urbanos.*
- *Remitir copia del acto administrativo que se expida a la Oficina de Planeación Municipal de Caicedonia para su conocimiento y lo de su competencia. (...)" (Subrayas fuera de texto original).*

### **DEL CASO EN CONCRETO:**

Tanto en el Informe de Visita de fecha 15 de octubre de 2019 como en el Concepto Técnico de fecha 12 de noviembre de 2019, concluyen: *"Las actividades de construcción de los dos (2) pasos vehiculares fueron ejecutadas por la propietaria del predio, sin la autorización previa de la Corporación Autónoma Regional del Valle del Cauca – CVC", configurándose la ejecución de una obra hidráulica sin autorización o permiso de autoridad competente.*

La construcción de la obra sin el debido permiso o autorización de la Autoridad Competente, es violatoria a lo dispuesto en el artículo 102 del Decreto Ley 2811 de 1974 o Código de Recursos Naturales Renovables y de Protección al Medio Ambiente que establece: "Quien pretenda construir obras que ocupen cauce de una corriente o depósito de agua, deberá solicitar autorización", así como lo preceptuado en el Artículo 2.2.3.2.12.1. del Decreto 1076 de 2015, que a la letra dice: "Ocupación (Decreto 1541 de 1978, art. 104). Por construcción de obras que ocupen el cauce de una corriente o depósito de agua requiere autorización, que se

# BOLETIN DE ACTOS ADMINISTRATIVOS AMBIENTALES

06 al 12 de enero de 2020

## RESOLUCIONES, PERMISOS, SANCIONES, CONCESIONES, AUTOS, LICENCIAS

otorgará en las condiciones que establezca la Autoridad Ambiental competente. Igualmente se requerirá permiso cuando se trate de la ocupación permanente o transitoria de playas.

No obstante, conforme al informe técnico la obra se encuentra bien ejecutada este despacho establece que no es procedente proferir acto administrativo alguno que niegue o autorice la realización de dicha obra; por lo se determina dar por finalizada la solicitud de permiso para la ocupación de cauce y aprobación de obras hidráulicas, a la señora LUCELLY ALVAREZ CASTELLANOS identificada con la cédula de ciudadanía No. 66.888.728 expedida en Caicedonia (V), frente a la solicitud contenida en el expediente 0733-036-015-087-2019 y remitir el expediente, a la Dirección Territorial de la DAR Centro Norte a efectos de que se dé inicio al procedimiento administrativo sancionatorio a que hubiere lugar.

Por otro lado, dado que las obras ya se ejecutaron, se debe ordenar el cumplimiento de las siguientes obligaciones estipuladas en el concepto técnico de fecha 12 de noviembre de 2019, emitido por el Coordinador de la Unidad de Gestión de Cuenca La Paila – La Vieja, hasta tanto se profiera decisión dentro del procedimiento administrativo sancionatorio:

- Terminar con las adecuaciones que garanticen el normal flujo del cauce y que eviten la presencia de los procesos erosivos en la ronda hídrica de la quebrada como la reforestación de la franja de protección, sus taludes, canaletas de escorrentías y lecho de la quebrada antes y después de cada cabezal para eliminar socavamientos.
- Según el plan básico de ordenamiento territorial 2015-2027 el predio se encuentra localizado en el área urbana y delimita con la quebrada Zúñiga, por lo tanto, en el artículo 17 del PBOT 2015-2027 Normas que reglamentan los suelos de protección para la conservación y la protección ambiental, literal 1 Áreas Forestales protectoras define como suelo de protección en la ronda de los cuerpos hídricos para el área urbana una distancia de 15 metros medidos a partir del borde del cauce. Sin embargo, el decreto 1076 de 2015 “Por medio del cual se expide el Decreto Único Reglamentario del Sector Ambiente y Desarrollo Sostenible”, determinada que la franja forestal protectora de una corriente de agua deberá ser mínimo de 30 metros a cada lado. Por lo tanto, la ubicación del cerramiento como área de delimitación tanto del predio como de la franja forestal protectora no cumple y debe ser reubicada a la distancia según la norma.
- Se debe respetar la franja forestal protectora de la quebrada como requisito fundamental de conservación ambiental del área de influencia para futuros desarrollos urbanos.

### FUNDAMENTO LEGAL.

Que de conformidad con lo dispuesto en el Artículo 31 del la Ley 99 del 22 de diciembre de 1993, corresponde a las Corporaciones Autónomas Regionales ejercer como máxima autoridad ambiental en el área de su jurisdicción, de acuerdo con las normas de carácter superior y conforme a los criterios y directrices trazadas por el Ministerio del Medio Ambiente; por lo cual, es función de la CORPORACIÓN AUTÓNOMA REGIONAL DEL VALLE DEL CAUCA - CVC, valorar y aprobar diseños, planos y memorias de cálculo para la construcción de obras hidráulicas de ocupación de cauce y proferir las debidas recomendaciones, requerir las mismas u otorgar el respectivo permiso y/o autorización.

Que de conformidad con lo dispuesto en el Artículo 102 del Decreto 2811 del 18 de diciembre de 1974 “Por el cual se dicta el Código Nacional de Recursos Naturales Renovables y de Protección al Medio Ambiente.” quien pretenda construir obras que ocupen el cauce de una corriente o depósito de agua, deberá solicitar autorización.

Así mismo; el Decreto 1706 del 26 de mayo de 2015 “Decreto Único Reglamentario del Sector Ambiente y Desarrollo Sostenible, establece:

Artículo 2.2.3.2.12.1. Ocupación (Decreto 1541 de 1978, art. 104). La construcción de obras que ocupen el cauce de una corriente o depósito de agua requiere autorización, que se otorgará en las condiciones que establezca la Autoridad Ambiental competente. Igualmente se requerirá permiso cuando se trate de la ocupación permanente o transitoria de playas.

Artículo 2.2.3.2.17.19.1. Obras hidráulicas, Al tenor de lo dispuesto por el artículo 119 del Decreto-ley 2811 de 1974, la disposición de esta sección tiene por objeto promover, fomentar, encauzar y hacer obligatorio el estudio, construcción y funcionamiento de obras hidráulicas para cualquiera de los usos del recurso hídrico y para su defensa y conservación, sin perjuicio de las funciones, corresponden al Ministerio de Obras Públicas. (Decreto 1541 de 1978, Artículo 183).

# BOLETIN DE ACTOS ADMINISTRATIVOS AMBIENTALES

06 al 12 de enero de 2020

## RESOLUCIONES, PERMISOS, SANCIONES, CONCESIONES, AUTOS, LICENCIAS

**ARTÍCULO 2.2.3.2.19.2.** Presentación de planos e imposición de obligaciones. (Decreto 1541 de 1978, Artículo 184) Los beneficiarios de una concesión o permiso para el uso de aguas o el aprovechamiento de cauces, están obligados a presentar a la Autoridad Ambiental competente para su estudio aprobación y registro, los planos de las obras necesarias para la captación, control, conducción, almacenamiento o distribución del caudal o el aprovechamiento del cauce.

En la resolución que autorice la ejecución de las obras se impondrá la titular del permiso o concesión la obligación de aceptar y facilitar la supervisión que llevará a cabo la Autoridad Ambiental competente para verificar el cumplimiento de las obligaciones a su cargo.

**Artículo 2.2.3.2.19.6.** Obligaciones de proyectos de obras hidráulicas, públicas o privadas para utilizar aguas o sus cauces o lechos. (Decreto 1541 de 1978, art. 191) Los proyectos de obras hidráulicas, públicas o privadas para utilizar aguas o sus cauces o lechos deben incluir los estudios, planos y presupuesto de las obras y trabajos necesarios para la conservación o recuperación de las aguas y sus lechos o cauces, acompañados de una memoria, planos y presupuesto deben ser sometidos a aprobación y registro.

En virtud de lo anteriormente expuesto, la suscrita Directora Territorial de la Dirección Ambiental Regional Centro Norte, de la CORPORACIÓN AUTÓNOMA REGIONAL DEL VALLE DEL CAUCA – CVC,

### RESUELVE:

**ARTICULO PRIMERO:** DAR POR TERMINADO el trámite administrativo de solicitud de permiso de ocupación de cauce y aprobación de obras hidráulicas, contenido en el expediente 0733-036-015-087-2019, a la señora LUCELLY ALVAREZ CASTELLANOS identificada con la cédula de ciudadanía No. 66.888.728 expedida en Caicedonia (V); con domicilio en la carrera 9 No. 1-16, teléfono 3108320121, del municipio de Caicedonia, propietaria del predio denominado El Tejar, Barrio Zúñiga, jurisdicción del municipio de Caicedonia, departamento del Valle del Cauca; de conformidad con la parte motiva del presente acto administrativo.

**ARTICULO SEGUNDO:** IMPONER a la señora LUCELLY ALVAREZ CASTELLANOS identificada con la cédula de ciudadanía No. 66.888.728 expedida en Caicedonia (V); las siguientes **OBLIGACIONES:**

- Terminar con las adecuaciones que garanticen el normal flujo del cauce y que eviten la presencia de los procesos erosivos en la ronda hídrica de la quebrada como la reforestación de la franja de protección, sus taludes, canaletas de escorrentías y lecho de la quebrada antes y después de cada cabezal para eliminar socavamientos.
- La ubicación del cerramiento como área de delimitación tanto del predio como de la franja forestal protectora no cumple y debe ser reubicada a la distancia según la norma.
- Respetar la franja forestal protectora de la quebrada como requisito fundamental de conservación ambiental del área de influencia para futuros desarrollos urbanos.

**ARTICULO TERCERO:** REMITIR una vez en firme el presente acto administrativo, el expediente No. 0733-036-015-087-2019 a la Dirección Territorial de la DAR Centro Norte de la Corporación Autónoma Regional Valle del Cauca – CVC, para que se dé inicio al procedimiento administrativo sancionatorio a que hubiere lugar.

**ARTICULO CUARTO:** NOTIFICAR personalmente el presente Acto Administrativo a la señora LUCELLY ALVAREZ CASTELLANOS de conformidad con lo establecido en la Ley 1437 de 2011 (Código de Procedimiento Administrativo y de lo Contencioso Administrativo.).

**ARTICULO QUINTO:** PUBLICAR el contenido del presente Acto Administrativo en el Boletín de Actos Administrativos Ambientales de la CORPORACIÓN AUTÓNOMA REGIONAL DEL VALLE DEL CAUCA – CVC; para efectos de lo dispuesto en el Artículo 70 de la Ley 99 del 22 de diciembre de 1993.

**ARTÍCULO SEXTO:** Contra la presente Resolución proceden los recursos de reposición y subsidiario el de apelación de los cuales deberá hacerse uso en la diligencia de notificación personal o dentro de los diez (10) días siguientes a ella o a la notificación por

# BOLETIN DE ACTOS ADMINISTRATIVOS AMBIENTALES

06 al 12 de enero de 2020

## RESOLUCIONES, PERMISOS, SANCIONES, CONCESIONES, AUTOS, LICENCIAS

aviso según el caso. El recurso de reposición ante la Directora Territorial de la Dirección Ambiental Regional Centro Norte, y el de apelación ante el Director General de la CORPORACIÓN AUTÓNOMA REGIONAL DEL VALLE DEL CAUCA – CVC.

Dado en Tuluá Valle, a los 31 DIC. 2019

**NOTIFÍQUESE, TRASLÁDESE, PUBLÍQUESE Y CÚMPLASE.**

**DIANA MILENA ECHEVERRY GOMEZ**  
Directora Territorial DAR Centro Norte

Proyectó y elaboró: Abog. Martha Isabel Cardona Zapata, Profesional Especializado - Atención al Ciudadano  
Revisó: Ing. José Jesús Pérez Gómez. Coordinador Unidad de Gestión de Cuenca La Paila – La Vieja

Archívese en: Expediente 0733-036-015-087-2019

### AUTO DE INICIACIÓN DE TRÁMITE PRORROGA APROVECHAMIENTO FORESTAL PERSISTENTE

Tuluá, 17 de diciembre de 2019

Que el señor ALBERTO EIDER PARRA CRUZ, identificado con la cédula de ciudadanía No. 16.535.056 expedida en Caicedonia (Valle), y domicilio en la manzana 2, casa 5, barrio La Camelia, teléfono 3127840664 del municipio de Caicedonia, obrando en representación del representante legal de la sociedad Inversiones Agroalce S.A.S., mediante escrito No. 932802019, presentado en fecha 10 de diciembre de 2019, solicita Prórroga de la autorización otorgada mediante resolución 0730 No. 0733-001173 del 31 de julio de 2019, a la Corporación Autónoma Regional del Valle del Cauca – CVC, Dirección Ambiental Regional Centro Norte, para el aprovechamiento forestal persistente en el predio Bellavista, con matrícula inmobiliaria 382-20646, ubicado en la vereda Montegrande, jurisdicción del municipio de Caicedonia, departamento del Valle del Cauca.

Que con la solicitud presentó la siguiente documentación:

1. Formato Discriminación valores para determinar el costo del proyecto, obra o actividad, diligenciado.

Como la solicitud se encuentra ajustada a lo establecido en las normas vigentes que regulan la materia y siendo la Corporación competente para conocer de la presente solicitud, según la facultad otorgada por el artículo 31 numeral 9 de la Ley 99 de diciembre 22 de 1993, la Directora Territorial de la Dirección Ambiental Regional Centro Norte, de la CVC,

#### DISPONE:

**PRIMERO:** INICIAR el procedimiento administrativo de la solicitud presentada por el señor ALBERTO EIDER PARRA CRUZ, identificado con la cédula de ciudadanía No. 16.535.056 expedida en Caicedonia (Valle), y domicilio en la manzana 2, casa 5, barrio La Camelia, teléfono 3127840664 del municipio de Caicedonia, obrando en representación del representante legal de la sociedad Inversiones Agroalce S.A.S., mediante escrito No. 932802019, presentado en fecha 10 de diciembre de 2019, tendiente a la Prórroga de la autorización otorgada mediante resolución 0730 No. 0733-001173 del 31 de julio de 2019 para el aprovechamiento forestal persistente en el predio Bellavista, con matrícula inmobiliaria 382-20646, ubicado en la vereda Montegrande, jurisdicción del municipio de Caicedonia, departamento del Valle del Cauca.

*Comprometidos con la vida*

Publicado el 13 de enero de 2020



# BOLETIN DE ACTOS ADMINISTRATIVOS AMBIENTALES

06 al 12 de enero de 2020

## RESOLUCIONES, PERMISOS, SANCIONES, CONCESIONES, AUTOS, LICENCIAS

**SEGUNDO:** Como tarifa por el servicio de evaluación del Derecho Ambiental, el señor ALBERTO EIDER PARRA CRUZ, deberá cancelar por una sola vez, a favor de la Corporación Autónoma Regional del Valle del Cauca – CVC, la suma de \$21.852,00 de acuerdo con lo establecido en la Ley 633 de 2000, y en la Resolución 0100 No. 0100-0197 de 2008.

**PARÁGRAFO PRIMERO:** La suma anteriormente expresada deberá ser cancelada mediante factura entregada por la Dirección Ambiental Regional Centro Norte, de la CVC, con sede en la ciudad de Tuluá. La suma anterior, deberá ser cancelada en el término de los cinco (5) días siguientes a la fecha de recibo del presente Auto.

**PARÁGRAFO SEGUNDO:** El trámite no se continuará hasta tanto se haya pagado la tarifa por el servicio de evaluación. Transcurrido un (1) mes de la expedición del presente auto sin que se presente el usuario a impulsar el trámite se archivará la solicitud sin perjuicio que esta se presente de nuevo.

**TERCERO:** Una vez se presente la factura de pago por el servicio de la evaluación, ORDENAR de oficio la práctica de una visita ocular al predio materia de la solicitud, para lo cual se COMISIONA al Coordinador de la UGC La Paila – La Vieja, o quien haga sus veces, para que designe al Profesional Especializado o Técnico Operativo del área, para que practique la correspondiente visita.

**CUARTO:** Por parte de la Dirección Ambiental Regional Centro Norte, de la CVC, publíquese un extracto de este auto con los datos pertinentes a la solicitud, en el Boletín de Actos Administrativos Ambientales de la CVC, para efectos de lo dispuesto en los Artículos 70 y 71 de la Ley 99 de 1993.

**QUINTO:** Por parte de la Dirección Ambiental Regional Centro Norte, comuníquese el presente auto al señor ALBERTO EIDER PARRA CRUZ, obrando en representación del representante legal de la sociedad Inversiones Agroalce S.A.S.

**PUBLÍQUESE Y CÚPLASE.**

**DIANA MILENA ECHEVERRY GOMEZ**  
Directora Territorial DAR Centro Norte.

Proyectó y elaboró: José Olegario Alba G., Técnico Administrativo - Atención al Ciudadano.  
Revisó: Martha Isabel Cardona Zapata, Profesional Especializado - Atención al Ciudadano.

Expediente No. 0733-004-002-059-2019.

**RESOLUCIÓN 0730 No. 0731 - 001697 DE 2019**

**( 26 DIC. 2019 )**

**“POR LA CUAL SE AUTORIZA UN APROVECHAMIENTO FORESTAL DE ARBOLES AISLADOS”**

La Directora Territorial de la Dirección Ambiental Regional Centro Norte de la Corporación Autónoma Regional del Valle del Cauca, CVC, en uso de las atribuciones legales conferidas por la Ley 99 de 1993, Decreto 1076 de 2015, Acuerdo CVC No. CD 18 del 16 de junio de 1998, y en especial, a lo dispuesto en el Acuerdo CD No. 072 del 27 de octubre de 2016 y la Resolución 0100 No. 0330-0181 del 28 de marzo de 2017, y

**CONSIDERANDO:**

*Comprometidos con la vida*

Publicado el 13 de enero de 2020

# BOLETIN DE ACTOS ADMINISTRATIVOS AMBIENTALES

06 al 12 de enero de 2020

## RESOLUCIONES, PERMISOS, SANCIONES, CONCESIONES, AUTOS, LICENCIAS

Que al expedirse la ley 99 de diciembre 22 de 1993, se dispuso que las Corporaciones Autónomas Regionales ejercerán la función de máxima autoridad ambiental en el área de su jurisdicción y por lo tanto podrán otorgar concesiones, permisos y licencias ambientales requeridas por la Ley para el uso, aprovechamiento o movilización de los recursos naturales renovables o para el desarrollo de actividades que afecten o puedan afectar el medio ambiente. Igualmente podrán otorgar permisos para aprovechamientos forestales, concesiones para el uso de aguas superficiales y subterráneas y establecer vedas para la caza y pesca deportiva, acorde con lo establecido en el Artículo 31 numeral 9 de la mencionada Ley.

Que el Decreto 1076 de mayo 26 de 2015 "Por medio del cual se expide el Decreto Único Reglamentario del Sector Ambiente y Desarrollo Sostenible", estipula en la sección, del Aprovechamiento de Árboles Aislados, lo siguiente:

"Artículo 2.2.1.1.9.4. Tala o reubicación por obra pública o privada. *Cuando se requiera talar, trasplantar o reubicar árboles aislados localizados en centros urbanos, para la realización, remodelación o ampliación de obras públicas o privadas de infraestructura, construcciones, instalaciones y similares, se solicitará autorización ante la Corporación respectiva, ante las autoridades ambientales de los grandes centros urbanos o ante las autoridades municipales, según el caso, las cuales tramitarán la solicitud, previa visita realizada por un funcionario competente, quien verificará la necesidad de tala o reubicación aducida por el interesado, para lo cual emitirá concepto técnico.*

*La autoridad competente podrá autorizar dichas actividades, consagrando la obligación de reponer las especies que se autoriza talar. Igualmente, señalará las condiciones de la reubicación o trasplante cuando sea factible.*

*Parágrafo. - Para expedir o negar la autorización de que trata el presente Artículo, la autoridad ambiental deberá valorar entre otros aspectos, las razones de orden histórico, cultural o paisajístico, relacionadas con las especies, objeto de solicitud. (Decreto 1791 de 1996, Art.58).*

Artículo 2.2.1.1.9.5. Productos. *Los productos que se obtengan de la tala o poda de árboles aislados, en las circunstancias descritas en el presente capítulo, podrán comercializarse, a criterio de la autoridad ambiental competente".*

Que el Acuerdo CVC No. CD 18 del 16 de junio de 1998 (Estatuto de bosques y flora silvestre del Valle del Cauca), establece en su artículo 59, lo siguiente: *Cuando se requiera talar, podar, trasplantar, o reubicar árboles aislados localizados en centros urbanos, para la realización, remodelación o ampliación de obras públicas o privadas de infraestructura, construcciones, instalaciones y similares se solicitará autorización, se solicitará autorización ante la Corporación, ante El DAGMA o ante las autoridades municipales según el caso, las cuales tramitarán la solicitud, previa visita realizada por un funcionario competente quien verificará la necesidad de la tala o reubicación aducida por el interesado, para lo cual emitirá concepto técnico.*

*La Corporación podrá autorizar dichas actividades, consagrando la obligación de reponer las especies que autoriza talar. Igualmente, señalará las condiciones de la reubicación o trasplante cuando sea factible.*

*Parágrafo. Para expedir o negar la autorización de que trata el presente artículo, la Corporación deberá valorar entre otros aspectos, las razones de orden histórico, cultural, paisajístico, o de desarrollo, relacionadas con las especies objeto de solicitud y exigirá un plan de compensación".*

Que la señora Alejandra Rendón López, identificada con la cédula de ciudadanía No. 66.864.684 expedida en Cali, obrando en calidad de representante legal de la sociedad CENTROAGUAS S.A. E.S.P., identificada con el NIT. 821.002.115-6, y con domicilio en la carrera 26 No. 27-51, teléfono 2317070, de la ciudad de Tuluá, administradora del predio donde se encuentra la Planta de Tratamiento de agua Potable del Acueducto Municipal de Tuluá, con matrícula inmobiliaria No. 834-43469; mediante escrito presentado en fecha 28 de octubre de 2019, solicita a la Dirección Ambiental Regional Centro Norte, de la CVC, una autorización para el aprovechamiento forestal de Árboles Aislados, localizados en el predio donde se encuentra la Planta de Tratamiento de agua Potable del Acueducto Municipal, ubicado en la vereda La Rivera, jurisdicción del municipio de Tuluá, departamento del Valle del Cauca.

Con la solicitud presentó la siguiente documentación:

- Formulario Único Nacional de Solicitud de Aprovechamiento Forestal Bosques Naturales y Plantados no Registrados, debidamente diligenciado y firmado.
- Formato Discriminación valores para determinar el costo del proyecto, obra o actividad, debidamente diligenciado.

*Comprometidos con la vida*

# BOLETIN DE ACTOS ADMINISTRATIVOS AMBIENTALES

06 al 12 de enero de 2020

## RESOLUCIONES, PERMISOS, SANCIONES, CONCESIONES, AUTOS, LICENCIAS

- Copia del certificado de existencia y representación legal de la sociedad Centroaguas S.A. E.S.P., expedido por la Cámara de Comercio de Tuluá, en fecha 22 de octubre de 2019.
- Fotocopia de la cédula de ciudadanía.
- Certificado de tradición de matrícula inmobiliaria No. 384-43469, expedido por la Oficina de Registro de Instrumentos Públicos de Tuluá, en octubre 22 de 2019.
- Inventario de las especies a erradicar.
- Plano de localización del predio y de las áreas de intervención y georreferenciación de los árboles a aprovechar, y copia digital un (1) CD.

Que por auto de fecha 31 de octubre de 2019, la Directora Territorial de la Dirección Ambiental Regional Centro Norte, de la CVC, dispuso iniciar el procedimiento administrativo de la solicitud presentada por la sociedad CENTROAGUAS S.A. E.S.P., identificada con el NIT. 821.002.115-6, administradora del predio donde se encuentra la Planta de Tratamiento de agua Potable del Acueducto Municipal de Tuluá, con matrícula inmobiliaria No. 834-43469; tendiente al Otorgamiento de una autorización para el aprovechamiento forestal de Árboles Aislados, localizados en el predio donde se encuentra la Planta de Tratamiento de agua Potable del Acueducto Municipal, ubicado en la vereda La Rivera, jurisdicción del municipio de Tuluá, departamento del Valle del Cauca, y ordenó la práctica de una visita al sitio motivo de la solicitud.

Que mediante factura de venta No. 89265515, la sociedad CENTROAGUAS S.A. E.S.P., canceló el servicio de evaluación de la solicitud presentada, por valor de \$109.260,00, en fecha 15 de noviembre de 2019.

Que en fecha 20 de noviembre de 2019, fue fijado en la cartelera oficial de la DAR Centro Norte, de la CVC, el aviso correspondiente al trámite de la solicitud de Aprovechamiento Forestal de Árboles Aislados, y desfijado el 26 de noviembre de 2019. Que en fecha 20 de noviembre de 2019, fue fijado en lugar público de la Alcaldía Municipal de Tuluá, el aviso correspondiente al trámite de la solicitud de Aprovechamiento Forestal de Árboles Aislados, y desfijado el 27 de octubre de 2019.

Que la visita ocular fue practicada el 6 de diciembre de 2019, por parte de un funcionario de la Unidad de Gestión de Cuenca Tuluá - Morales, de la Dirección Ambiental Regional Centro Norte de la CVC, quien rindió el informe correspondiente en el cual considera viable autorizar la erradicación de tres (3) árboles y una (1) palma.

Que en fecha 16 de diciembre de 2019, la Coordinadora de la Unidad de Gestión de Cuenca Tuluá - Morales, de la Dirección Ambiental Regional Centro Norte, de la CVC, con base en el informe de visita ocular, profirió el concepto técnico respectivo del cual se transcribe lo siguiente:

### "10. DESCRIPCIÓN DE LA SITUACIÓN:

Se realizó la correspondiente visita al sitio en mención por un Técnico Operativo de la DAR Centro Norte de la Corporación Autónoma Regional del Valle del Cauca – CVC; al interior de la citada planta, en la entrada principal en las coordenadas 4°04'06.53" N y 76°10'58.58" W, se observó que existen tres (3) árboles y una (1) palma, estos especímenes son adultos y se encuentran en buenas condiciones fitosanitarias; por su ubicación, obstruyen el desarrollo de un proyecto de construcción para el tratamiento de lodos provenientes de la potabilización del agua que abastece el acueducto municipal de Tuluá, estos especímenes distan en promedio de seis (6) metros uno del otro.

El siguiente cuadro ilustra las especies y ubicación de los individuos a intervenir:

ARBOL O PALMA	NOMBRE CIENTIFICO	D.A.P. (MTS)	ALTURA COMERCIAL (MTS)	VOLUMEN
Guanábano	<i>Annona muricata</i>	0.32	6	0.34
Palma Areca	<i>Dypsis lutescens</i>	0.10 x 3 tallos	6	0.06
Guayacan Lila	<i>Tabebuia rosea</i>	0.30	4	0.20

Comprometidos con la vida

# BOLETIN DE ACTOS ADMINISTRATIVOS AMBIENTALES

06 al 12 de enero de 2020

## RESOLUCIONES, PERMISOS, SANCIONES, CONCESIONES, AUTOS, LICENCIAS

Cedro Trompo	Huertea glandulosa	0.22	5	0.13
TOTAL				0.53 m <sup>3</sup>

### 11. CONCLUSIONES:

Por lo antes expuesto, se conceptúa técnicamente viable autorizar el aprovechamiento forestal de los árboles mencionados en la tabla anterior, por obstaculizar la construcción de la planta de tratamientos de lodos. Lo anterior, de conformidad con lo establecido en el Artículo 2.2.1.1.9.3., (Decreto 1791 de 1996, Art.54), del Decreto 1076 del 2015 ("Decreto Único Reglamentario del Sector Ambiente y Desarrollo Sostenible") y el artículo 59 del Acuerdo CVC No. 18 de junio de 1998., para lo cual se recomienda otorgar un tiempo de dos (2) meses, contados a partir de la fecha de ejecutoriado el acto administrativo.

### 12. OBLIGACIONES:

- La gerente de la empresa CentroAguas S.A.E.S.P. o quien haga sus veces, deberá desarrollar las actividades objeto de la presente autorización, asumiendo todos los costos y riesgos implícitos en la ejecución de la erradicación de los árboles descritos anteriormente.

- Es necesario que esta actividad la realicen personas idóneas y con experiencia en este tipo de trabajos y así evitar cualquier tipo de accidentes que puedan generar la ejecución de misma.

- Realizar los cortes en forma descendente, o sea iniciando de arriba hacia abajo.

- No se podrá comercializar la madera resultante del aprovechamiento.

- Desalojar del lugar los productos resultantes de la erradicación y disponerlos en un lugar adecuado para evitar posibles accidentes, además no se deben disponer en zonas verdes, vías, callejones, ríos, cauces secos, zonas de protección y/o drenajes de aguas lluvias.

- La CVC no se hace responsable de los daños materiales o sometimientos que cause la erradicación de los árboles en cuestión.

- La CVC se reserva el derecho de hacer control y seguimiento para verificar el cumplimiento de las obligaciones establecidas en el permiso ambiental.

Como compensación, la empresa CentroAguas debe sembrar y mantener por espacio de dos (2) años, doce (12) individuos de especies arbóreas ornamentales que se adapten a las zonas verdes seleccionadas por la SEDAMA, para el casco urbano del municipio de Tuluá. Las especies a sembrar deben tener como mínimo 1.5 m. de altura y deben ser protegidas contra plagas, enfermedades pisoteo de animales o personas. La siembra se debe realizar en un término mínimo de un (1) mes de haberse aprobado esta erradicación y se debe informar a esta dependencia el sitio, las especies a plantar y el inicio de esta actividad.

El incumplimiento de las recomendaciones y obligaciones impuestas dará lugar al inicio de la correspondiente investigación administrativa, a que haya lugar, de acuerdo con lo estipulado en la Ley 1333 de 2009." Por la cual se establece el procedimiento sancionatorio ambiental y se dictan otras disposiciones"

Que en razón de lo antes expuesto y acogiendo el concepto técnico de fecha 16 de diciembre de 2019, que obra en el expediente 0731-004-005-172-2019, la Directora Territorial de la Dirección Ambiental Regional Centro Norte, de la CORPORACIÓN AUTÓNOMA REGIONAL DEL VALLE DEL CAUCA – CVC,

### RESUELVE:

**ARTÍCULO PRIMERO:** AUTORIZAR a la sociedad CENTROAGUAS S.A. E.S.P., identificada con el NIT. 821.002.115-6, para que dentro del término de dos (2) meses, contados a partir de la ejecutoria del presente acto administrativo, lleve a cabo el aprovechamiento forestal de árboles aislados, localizados en el predio donde se encuentra la Planta de Tratamiento de agua

# BOLETIN DE ACTOS ADMINISTRATIVOS AMBIENTALES

06 al 12 de enero de 2020

## RESOLUCIONES, PERMISOS, SANCIONES, CONCESIONES, AUTOS, LICENCIAS

Potable del Acueducto Municipal, ubicado en la vereda La Rivera, jurisdicción del municipio de Tuluá, departamento del Valle del Cauca.

**Parágrafo Primero:** El sistema de aprovechamiento que se autoriza es el de Erradicación de cuatro (4) árboles de las especies Guanábano, Palma areca, Guayacán lila, Cedro trompo, localizados en las coordenadas 04° 04' 06.5300" de latitud Norte y 76° 10' 58.5800" de longitud Oeste, a una altitud de 1025 m.s.n.m.; los cuales arrojan un volumen de 0.53 m<sup>3</sup>, que a continuación se detallan:

No. ARBOL	ESPECIE	NOMBRE CIENTIFICO	D.A.P. (m)	ALTURA TOTAL (m)	VOLUMEN (m <sup>3</sup> )
1	Guanábano	<i>Annona muricata</i>	0.32	6.0	0.34
1	Palma areca	<i>Dypsis lutescens</i>	0.10	6.0	0.06
1	Guayacán lila	<i>Tabebuia rosea</i>	0.30	4.0	0.20
1	Cedro trompo	<i>Huetea glandulosa</i>	0.22	5.0	0.13
4					0.53

**Parágrafo Segundo:** Si la sociedad CENTROAGUAS S.A. E.S.P., no hubiere terminado el aprovechamiento fijado en este artículo, se podrá solicitar la prórroga del término con una anterioridad de quince (15) días al vencimiento de la autorización.

**ARTICULO SEGUNDO:** La sociedad CENTROAGUAS S.A. E.S.P., deberá cancelar a favor de la Corporación Autónoma Regional del Valle del Cauca - CVC, el servicio de seguimiento de la presente autorización del aprovechamiento forestal, acorde a lo estipulado en la Ley 633 de 2000 y en la resolución 0100 No. 0100 -0197 del 17 de abril de 2008, resolución 0100 No. 0100- 0222 de 2011, o la norma que la modifique o sustituya en la fecha y plazo que la CVC lo exija.

**Parágrafo:** Para lo anterior, se liquidará la tarifa del cobro de seguimiento con el valor declarado como costo del proyecto, obra o actividad. En tal sentido el valor a pagar por el servicio de seguimiento será la suma de CIENTO NUEVE MIL DOSCIENTOS SESENTA PESOS (\$109.260.00) MCTE, la cual deberá ser cancelado dentro de la vigencia del presente Acto administrativo.

**ARTÍCULO TERCERO:** La sociedad CENTROAGUAS S.A. E.S.P., deberá dar cumplimiento a las siguientes recomendaciones y obligaciones:

1. Desarrollar las actividades objeto de la presente autorización, asumiendo todos los costos y riesgos implícitos en la ejecución de la erradicación de los árboles descritos anteriormente.
2. Realizar esta actividad con personas idóneas y con experiencia en este tipo de trabajos y así evitar cualquier tipo de accidentes que puedan generar la ejecución de misma.
3. Realizar los cortes en forma descendente, o sea iniciando de arriba hacia abajo.
4. No se podrá comercializar la madera resultante del aprovechamiento.
5. Desalojar del lugar los productos resultantes de la erradicación y disponerlos en un lugar adecuado para evitar posibles accidentes, además no se deben disponer en zonas verdes, vías, callejones, ríos, cauces secos, zonas de protección y/o drenajes de aguas lluvias.
6. Sembrar y mantener por espacio de dos (2) años, la cantidad de doce (12) individuos de especies arbóreas ornamentales que se adapten a las zonas verdes seleccionadas por la SEDAMA, para el casco urbano del municipio de Tuluá. Las especies a sembrar deben tener como mínimo 1.5 m. de altura y deben ser protegidas contra plagas, enfermedades pisoteo de animales o personas. La siembra se debe realizar en un término mínimo de un (1) mes de haberse aprobado esta erradicación y se debe informar a esta dependencia el sitio, las especies a plantar y el inicio de esta actividad.

**Parágrafo Primero:** La CVC no se hace responsable de los daños materiales o sometimientos que cause la erradicación de los árboles en cuestión.

*Comprometidos con la vida*

Publicado el 13 de enero de 2020



# BOLETIN DE ACTOS ADMINISTRATIVOS AMBIENTALES

06 al 12 de enero de 2020

## RESOLUCIONES, PERMISOS, SANCIONES, CONCESIONES, AUTOS, LICENCIAS

**Parágrafo Segundo:** Las obligaciones antes expresadas deberán ser cumplidas en la medida que se avance con las labores de aprovechamiento y dentro de los dos (2) años, contados a partir de la ejecutoria de la presente resolución, para el cumplimiento del plan de compensación.

**Parágrafo Tercero:** La CVC por intermedio de los funcionarios de La Unidad de Gestión de Cuenca Tuluá – Morales, de la DAR Centro Norte, realizará el seguimiento y control a las actividades, restricciones, recomendaciones y obligaciones impuestas para garantizar el cumplimiento de las mismas.

**ARTICULO CUARTO:** El incumplimiento de las disposiciones y normas aquí señaladas, dará lugar a la aplicación de sanciones y medidas de policía, de conformidad con lo dispuesto en la Ley 1333 de 2009.

**ARTÍCULO QUINTO:** NOTIFICACIONES. La presente Resolución deberá notificarse personalmente o en su defecto por aviso al representante legal de la Caja de Compensación Familiar del Valle del Cauca – COMFENALCO VALLE DEL AGENTE, o a su apoderado, de conformidad con lo establecido en el Código de Procedimiento Administrativo y de lo Contencioso Administrativo.

**ARTÍCULO SEXTO:** PUBLICIDAD. El encabezamiento y la parte resolutive de la presente Resolución deberán publicarse en el Boletín de Actos Administrativos Ambientales de la CVC, para efectos de lo dispuesto en el artículo 71 de la Ley 99 de 1993.

**ARTÍCULO SEPTIMO:** RECURSOS. Contra la presente providencia proceden los recursos de reposición y subsidiario de apelación, de los cuales podrá hacerse uso en la diligencia de notificación personal o dentro de los diez (10) días siguientes a la notificación personal o de la notificación por aviso, según sea el caso.

Dada en Tuluá a los 26 DIC. 2019

NOTIFÍQUESE, PUBLIQUESE Y CÚMPLASE

**DIANA MILENA ECHEVERRY GOMEZ**  
Directora Territorial DAR Centro Norte

Proyectó y elaboró: José Olegario Alba G., Técnico Administrativo – Atención al Ciudadano  
Revisó: Martha Isabel Cardona Zapata. Profesional Especializado – Atención al Ciudadano  
Ing. Claudia Martínez Herrera, Coordinadora Unidad de Gestión de Cuenca Tuluá – Morales.

Archívese en: Expediente. 0731-004-002-172-2019

**RESOLUCION 0730 No. 0731 - 001696 DE 2019**

( 26 DIC. 2019 )

**“POR LA CUAL SE AUTORIZA LA OCUPACION DE CAUCE PARA LA CONSTRUCCIÓN DE OBRAS HIDRÁULICAS Y SE TOMAN OTRAS DETERMINACIONES”**

La Directora Territorial de la Dirección Ambiental Regional Centro Norte, de la CORPORACIÓN AUTÓNOMA REGIONAL DEL VALLE DEL CAUCA – CVC, en ejercicio de sus facultades legales y reglamentarias contenidas en el Decreto Ley 2811 de 1974, la Ley 99 de 1993, el Decreto 1076 de 2015, y en especial a lo dispuesto en el Acuerdo CD No. 072 del 27 de octubre de 2016 y la Resolución 0100 No. 0330-0181 del 28 de marzo de 2017, y,

**CONSIDERANDO**

*Comprometidos con la vida*

Publicado el 13 de enero de 2020

# BOLETIN DE ACTOS ADMINISTRATIVOS AMBIENTALES

06 al 12 de enero de 2020

## RESOLUCIONES, PERMISOS, SANCIONES, CONCESIONES, AUTOS, LICENCIAS

Que al expedirse la Ley 99 de diciembre 22 de 1993, se dispuso que las Corporaciones Autónomas Regionales ejercerán la función de máxima autoridad ambiental en el área de su jurisdicción y por lo tanto podrán otorgar concesiones, permisos y licencias ambientales requeridas por la Ley para el uso, aprovechamiento o movilización de los recursos naturales renovables o para el desarrollo de actividades que afecten o puedan afectar el medio ambiente. Igualmente podrán otorgar permisos para aprovechamientos forestales, concesiones para el uso de aguas superficiales y subterráneas y establecer vedas para la caza y pesca deportiva, acorde con lo establecido en el Artículo 31 numeral 9 de la mencionada Ley.

Que el Decreto 1706 de 2015 "Decreto Único Reglamentario del Sector Ambiente y Desarrollo Sostenible", establece:

*"Artículo 2.2.3.2.12.1. Ocupación (Decreto 1541 de 1978, art. 104). La construcción de obras que ocupen el cauce de una corriente o depósito de agua requiere autorización, que se otorgará en las condiciones que establezca la Autoridad Ambiental competente. Igualmente se requerirá permiso cuando se trate de la ocupación permanente o transitoria de playas.*

*Artículo 2.2.3.2.19.2. Presentación de planos e imposición de obligaciones. (Decreto 1541 de 1978, art. 184) Los beneficiarios de una concesión o permiso para el uso de aguas o el aprovechamiento de cauces, están obligados a presentar a la Autoridad Ambiental, para su estudio aprobación y registro, los planos de las obras necesarias para la captación, control, conducción, almacenamiento o distribución del caudal o el aprovechamiento del cauce.*

*En la resolución que autorice la ejecución de las obras se impondrá la titular del permiso o concesión la obligación de aceptar y facilitar la supervisión que llevará a cabo la Autoridad Ambiental competente para verificar el cumplimiento de las obligaciones a su cargo.*

*Artículo 2.2.3.2.19.5. Aprobación de planos y de obras, trabajos o instalaciones. (Decreto 1541 de 1978, art. 188). Las obras, trabajos o instalaciones a que se refiere el presente Título, requieren dos aprobaciones:*

- c. La de los planos, incluidos los diseños finales de ingeniería, memorias técnicas y descriptivas, especificaciones técnicas y plan de operación; aprobación que debe solicitarse y obtenerse antes de empezar la construcción de las obras, trabajos e instalaciones.*
- d. La de las obras, trabajos o instalaciones una vez terminada su construcción y artes de comenzar su uso, y sin cuya aprobación éste no podrá ser iniciado.*

*Artículo 2.2.3.2.19.6. Obligaciones de proyectos de obras hidráulicas, públicas o privadas para utilizar aguas o sus cauces o lechos. (Decreto 1541 de 1978, art. 191) Los proyectos de obras hidráulicas, públicas o privadas para utilizar aguas o sus cauces o lechos deben incluir los estudios, planos y presupuesto de las obras y trabajos necesarios para la conservación o recuperación de las aguas y sus lechos o cauces, acompañados de una memoria, planos y presupuesto deben ser sometidos a aprobación y registro".*

Que mediante resolución 0730 No. 0731 - 000043 del 29 de enero de 2019, la Dirección Ambiental Regional Centro Norte, de la CVC otorgó una concesión de aguas de uso público a favor de FUNDACIÓN SARMIENTO PALAU, identificada con el NIT. 890.328.876-3, para el abastecimiento del predio Parque Sarmiento Lora, ubicado en La Variante entrada sur callejón La Bastilla, jurisdicción del municipio de Tuluá, departamento del Valle del Cauca, en la cantidad equivalente al 0.09% del caudal promedio que llega al sitio de captación, en las coordenadas 4° 3' 39.210" de latitud Norte y 76° 11' 26.000" de longitud Oeste, a una altitud de 974 m.s.n.m., aguas que provienen de la derivación 2, acequia Grande del río Tuluá, estimándose este porcentaje en la cantidad de 2.0 L/seg. (DOS PUNTO CERO LITROS POR SEGUNDO).

Que la resolución 0730 No. 0731 - 000043 del 29 de enero de 2019, fue notificada personalmente a un apoderado especial de la FUNDACIÓN SARMIENTO PALAU, el día 5 de febrero de 2019.

Que la señora María Clara Naranjo Palau, identificada con la cédula de ciudadanía No. 41.651.929 expedida en Bogotá D.C., obrando en calidad de representante legal de la FUNDACION SARMIENTO PALAU, identificada con el NIT. 890.328.876-3, y con domicilio en la variante entrada sur, callejón La Bastilla, teléfono 2241677, de la ciudad de Tuluá, comodataria del predio denominado Parque Carlos Sarmiento Lora, con matrícula inmobiliaria No. 384-118898; mediante escrito presentado en fecha 28 de marzo de 2019, solicita a la Dirección Ambiental Regional Centro Norte de la CVC; un permiso para la ocupación de cauces, playas y lechos en la derivación 2, acequia Grande del río Tuluá y la aprobación de los diseños para la construcción de la obra hidráulica requerida para captar la concesión de aguas superficiales otorgada mediante resolución 0730 No. 0731-000043 del 29 de enero de

# BOLETIN DE ACTOS ADMINISTRATIVOS AMBIENTALES

06 al 12 de enero de 2020

## RESOLUCIONES, PERMISOS, SANCIONES, CONCESIONES, AUTOS, LICENCIAS

2019, para el abastecimiento del predio Parque Carlos Sarmiento Lora, ubicado en la variante entrada sur, callejón La Bastilla, jurisdicción del municipio de Tuluá, departamento del Valle del Cauca.

Que con la solicitud presentó la siguiente documentación:

- Formulario Único Nacional de Solicitud de Ocupación de Cauces, Playas y Lechos, debidamente diligenciado y firmado.
- Formato Discriminación valores para determinar el costo del proyecto, obra o actividad, diligenciado.
- Registro Único Tributario, de la Fundación Sarmiento Palau.
- Documento de constitución del Consorcio Solución Vial del Valle.
- Fotocopia de la cédula de ciudadanía de la representante legal de la Fundación Sarmiento Palau.
- Documento "Diseño obra de distribución de aguas derivación 2 acequia Grande río Tuluá – Memoria del cálculo y tres (3) planos con copia digital"

Que por Auto de fecha 15 de abril de 2019, la Directora Territorial de la Dirección Ambiental Regional Centro Norte, de la CVC, dispuso iniciar el trámite administrativo de la solicitud de permiso de ocupación de cauces, playas y lechos, presentada por la señora María Clara Naranjo Palau, identificada con la cédula de ciudadanía No. 41.651.929 expedida en Bogotá D.C., obrando en calidad de representante legal de la FUNDACION SARMIENTO PALAU, identificada con el NIT. 890.328.876-3; tendiente al Otorgamiento de un permiso para la ocupación de cauces, playas y lechos en la derivación 2, acequia Grande del río Tuluá y la aprobación de los diseños para la construcción de la obra hidráulica requerida para captar la concesión de aguas superficiales otorgada mediante resolución 0730 No. 0731-000043 del 29 de enero de 2019, para el abastecimiento del predio Parque Carlos Sarmiento Lora, ubicado en la variante entrada sur, callejón La Bastilla, jurisdicción del municipio de Tuluá, departamento del Valle del Cauca, y ordenó la práctica de una visita ocular al predio materia de la solicitud.

Que mediante factura de venta No. 89254989, la FUNDACION SARMIENTO PALAU., canceló el servicio de evaluación de la solicitud presentada, por valor de \$210.023.00, el día 05 de junio de 2019.

Que en fecha 2 de octubre de 2019, fue fijado en la cartelera oficial de la DAR Centro Norte, de la CVC, el aviso correspondiente al trámite de la solicitud de permiso de ocupación de cauce y aprobación de obras hidráulicas, y desfijado el día 16 de octubre de 2019.

Que en fecha 2 de octubre de 2019 fue fijado en un lugar público de la Alcaldía municipal de Tuluá, el aviso correspondiente al trámite de la solicitud de permiso de ocupación de cauce y aprobación de obras hidráulicas, y desfijado el día 16 de octubre de 2019.

Que la visita ocular fue practicada el día 21 de octubre de 2019, por parte de un Ingeniero Civil contratista y un funcionario de la DAR Centro Norte, de la CVC, quienes rindieron el informe correspondiente en el cual consideran que el proyecto cumple técnica y ambientalmente con las características y parámetros para la propuesta de construcción del sistema de captación y conceptúan viable autorizar la ocupación de cauce y la aprobación de obras hidráulicas.

Que en fecha 28 de noviembre de 2019, la Coordinadora de la UGC Tuluá - Morales, de la DAR Centro Norte, de la CVC, con base en el informe de visita, proferió el concepto técnico respectivo del cual transcribe lo siguiente:

**"10. DESCRIPCIÓN DE LA SITUACIÓN:** Los suscritos funcionarios de la DAR Centro Norte de la Corporación Autónoma Regional del Valle del Cauca, CVC, se trasladaron al Parque Carlos Sarmiento Lora, para atender la solicitud presentada por la Fundación Sarmiento Palau, en compañía del ingeniero Eduardo Rodríguez Bermúdez como consultor. Se procedió a realizar el recorrido, evidenciando lo siguiente:

En la acequia Grande derivación 2 del río Tuluá, se pretende construir una obra de captación para la concesión de aguas superficiales otorgada mediante Resolución 0730 No. 0731-000043 de 2019, en la coordenada geográfica 04°03'39.00" N;

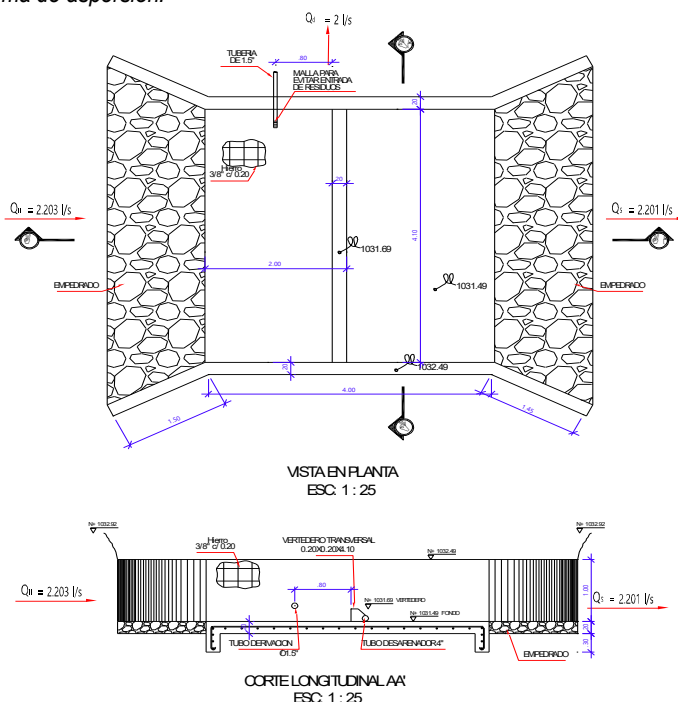
# BOLETIN DE ACTOS ADMINISTRATIVOS AMBIENTALES

06 al 12 de enero de 2020

## RESOLUCIONES, PERMISOS, SANCIONES, CONCESIONES, AUTOS, LICENCIAS

76°11'26.80" W, donde se pretende captar 0,09% del caudal promedio que llega al sitio, estimándose en la cantidad de 2,0 L/seg. (Dos punto cero litros por segundo). Para ser utilizada en el riego de zonas verdes y recreativas.

El sistema de captación y conducción actual es por gravedad desde la acequia Grande, por medio de una manguera de 2" de diámetro provisional sobre el cauce de la derivación 2, para luego ser conducido con tubería de 2" diámetro, hasta el sitio donde se bombea para su uso por sistema de aspersión.




La propuesta de diseño es un sistema de captación lateral por gravedad, donde se pretende construir un canal revistiendo la acequia por medio de una estructura en concreto reforzado de 4,00 metros de longitud por 4,10 metros de ancho, con muros de 1,00 metro de altura y espesor de 0,20 metros, el cual inicia y termina con aletas de encauzamiento y piso en piedra fundida; ubicado en la abscisa 00+36.98, sección transversal No. 3, según levantamiento planimétrico suministrado.

La captación es por la margen izquierda del canal tipo orificio y salida en tubo de 1.5" diámetro, con llave de cierre a la salida del muro y a 0,20 metros sobre el fondo del canal, según diseño suministrado por el ingeniero Eduardo Rodríguez Bermúdez; seguidamente, las aguas serán conducidas a través de una tubería ya existente de 2" diámetro con una longitud aproximada de 200 metros, hasta el Jardín Japonés (estanque de almacenamiento), o donde se pretende construir una poceta de succión, para la instalación de un equipo de bombeo e irrigación por sistema de aspersión hacia las zonas verdes y recreativas del parque.

# BOLETIN DE ACTOS ADMINISTRATIVOS AMBIENTALES

06 al 12 de enero de 2020

## RESOLUCIONES, PERMISOS, SANCIONES, CONCESIONES, AUTOS, LICENCIAS



CORTE TRANSVERSAL BB'

Para la intervención y construcción de la obra de captación se proyecta desviar el canal provisionalmente sin afectar el libre flujo del cauce de la derivación 2, acequia Grande del río Tuluá y restablecerlo a su estado normal.

**11. CONCLUSIONES:** Una vez revisada la documentación anexada y realizada la visita ocular de verificación de información en campo, se concluye que el proyecto cumple técnica y ambientalmente con las características y parámetros para la propuesta de construcción del sistema de captación lateral por gravedad, por lo cual se conceptúa viable autorizar la ocupación de cauce y la aprobación de obras hidráulicas.

Por lo tanto, es viable otorgar el permiso de ocupación de cauce y aprobación de obras hidráulicas solicitado por la Fundación Sarmiento Palau.

**12. OBLIGACIONES:** La obra a construir consiste en un revestimiento de la acequia por medio de una estructura en concreto reforzado de 4,00 metros de longitud por 4,10 metros de ancho con muros de 1,00 metro de altura y espesor de 0,20 metros, el cual inicia y termina con aletas de encauzamiento y piso en piedra fundida, con captación por la margen izquierda de la canaleta tipo orificio y salida en tubo de 1.5" diámetro, con llave de cierre a la salida del muro y a 0,20 metros sobre el fondo del canal.

Las aguas serán conducidas a través de una tubería ya existente de 2" diámetro con una longitud aproximada de 200 metros, hasta el Jardín Japonés (estanque de almacenamiento) o donde se pretende construir una poceta de succión, para la instalación de un equipo de bombeo e irrigación por sistema de aspersión hacia las zonas verdes y recreativas del parque.

Es de recomendar que en la etapa de construcción se debe desviar la derivación 2, acequia Grande del río Tuluá provisionalmente, sin afectar el libre flujo del cauce y reconstruirlo a su estado original una vez termine la ejecución de las obras.

Se deben retirar la totalidad de los residuos y sobrantes de la construcción una vez terminada las obras.

No se pueden arrojar materiales, sobrantes, pinturas ni solventes a las aguas del río Tuluá ni a la acequia.

Los materiales utilizados para la ejecución de estas obras deben proceder de una fuente autorizada.

Se debe dar aviso con un mes de anterioridad del inicio y finalización de las labores y obras a la DAR Centro Norte para programar los seguimientos y cierre correspondientes.

Se debe reconfigurar la franja forestal protectora de la acequia, como requisito fundamental al plan de mantenimiento y conservación ambiental del área de influencia proyectada.

Se deben realizar mantenimientos periódicos de limpieza a las obras de captación y conducción de aguas en la acequia Grande del río Tuluá.



# BOLETIN DE ACTOS ADMINISTRATIVOS AMBIENTALES

06 al 12 de enero de 2020

## RESOLUCIONES, PERMISOS, SANCIONES, CONCESIONES, AUTOS, LICENCIAS

*Cabe anotar que para la construcción de la obra se deben de cumplir con los diseños y memorias de cálculo presentados por el ingeniero Eduardo Rodríguez como consultor.*

*El incumplimiento de las recomendaciones y obligaciones impuestas dará lugar al inicio de la correspondiente investigación administrativa a que haya lugar, de acuerdo con lo estipulado en la Ley 1333 de 2009." Por la cual se establece el procedimiento sancionatorio ambiental y se dictan otras disposiciones".*

*Plazo: Se concede para la ejecución de esta obra un plazo de un (1) año, a partir de la notificación del acto administrativo."*

Que en razón de lo antes expuesto y acogiendo el concepto técnico de fecha 28 de noviembre de 2019 que obra en el expediente 0731-010-002-142-2018, la Directora Territorial de la Dirección Ambiental Regional Centro Norte, de la CORPORACIÓN AUTÓNOMA REGIONAL DEL VALLE DEL CAUCA - CVC,

### RESUELVE:

**ARTICULO PRIMERO:** AUTORIZAR a la FUNDACION SARMIENTO PALAU, identificada con el NIT. 890.328.876-3, la ocupación de cauces, playas y lechos en la derivación 2, acequia Grande del río Tuluá, en las coordenadas 04° 03' 39.0000" de latitud Norte y 76° 11' 26.8000" de longitud Oeste, a una altitud de 1013 msnm., para la construcción de la obra hidráulica requerida para captar la concesión de aguas superficiales otorgada mediante Resolución 0730 No. 0731-000043 del 29 de enero de 2019, para el abastecimiento del predio Parque Carlos Sarmiento Lora, ubicado en la variante entrada sur, callejón La Bastilla, jurisdicción del municipio de Tuluá, departamento del Valle del Cauca.

**ARTICULO SEGUNDO:** APROBAR a la FUNDACION SARMIENTO PALAU, identificada con el NIT. 890.328.876-3, los diseños, memorias de cálculo y demás especificaciones técnicas presentadas para la construcción de la obra hidráulica requerida para captar la concesión de aguas superficiales otorgada mediante resolución 0730 No. 0731-000043 del 29 de enero de 2019, para el abastecimiento del predio Parque Carlos Sarmiento Lora, ubicado en la variante entrada sur, callejón La Bastilla, jurisdicción del municipio de Tuluá, departamento del Valle del Cauca.

**Parágrafo:** Los diseños propuestos consisten en:

Construir un canal revistiendo la acequia por medio de una estructura en concreto reforzado de 4,00 metros de longitud por 4,10 metros de ancho, con muros de 1,00 metro de altura y espesor de 0,20 metros, el cual inicia y termina con aletas de encauzamiento y piso en piedra fundida; ubicado en la abscisa 00+36.98, sección transversal No. 3, según levantamiento planimétrico suministrado.

Las aguas serán conducidas a través de una tubería ya existente de 2 pulgadas de diámetro con una longitud aproximada de 200 metros, hasta el Jardín Japonés (estanque de almacenamiento) o donde se pretende construir una poceta de succión, para la instalación de un equipo de bombeo e irrigación por sistema de aspersión hacia las zonas verdes y recreativas del parque.

**ARTÍCULO TERCERO:** La FUNDACION SARMIENTO PALAU., deberá cumplir en la medida que avance la construcción de las obras y dentro del término de un (1) año, contado a partir de la ejecutoria de la presente resolución, las siguientes obligaciones y recomendaciones:

8. Construir la obra cumpliendo con los diseños y memorias de cálculo presentados por el ingeniero Eduardo Rodríguez como consultor.
9. Desviar la derivación 2, acequia Grande del río Tuluá provisionalmente, sin afectar el libre flujo del cauce y reconstruirlo a su estado original una vez termine la ejecución de las obras.
10. Retirar la totalidad de los residuos y sobrantes de la construcción una vez terminada las obras. No se pueden arrojar materiales, sobrantes, pinturas ni solventes a las aguas del río Tuluá ni a la acequia.
11. Los materiales utilizados para la ejecución de estas obras deben proceder de una fuente autorizada.
12. Dar aviso con un mes de anterioridad del inicio y finalización de las labores y obras a la DAR Centro Norte para programar los seguimientos y cierre correspondientes.

*Comprometidos con la vida*

# BOLETIN DE ACTOS ADMINISTRATIVOS AMBIENTALES

06 al 12 de enero de 2020

## RESOLUCIONES, PERMISOS, SANCIONES, CONCESIONES, AUTOS, LICENCIAS

13. Reconformar la berma de la acequia, como requisito fundamental al plan de mantenimiento y conservación ambiental del área de influencia proyectada.
14. Realizar mantenimientos periódicos de limpieza a las obras de captación y conducción de aguas en la acequia Grande del río Tuluá.

**ARTICULO CUARTO:** La FUNDACION SARMIENTO PALAU., deberá cancelar a favor de la Corporación Autónoma Regional del Valle del Cauca - CVC, el servicio de seguimiento del presente permiso de Ocupación de Cauce, playas y lechos, acorde a lo estipulado en la Ley 633 de 2000 y en la resolución 0100 No. 0100-0197 de 2008, resolución 0100 No. 0100-0222 de 2011, o la norma que la modifique o sustituya en la fecha y plazo que la CVC lo exija.

**Parágrafo:** Para lo anterior, se liquidará la tarifa del cobro de seguimiento con el valor declarado como costo del proyecto, obra o actividad. En tal sentido el valor a pagar por el servicio de seguimiento será la suma de DOSCIENTOS DIEZ MIL VEINTITRES PESOS (\$210.023,00) MCTE, la cual deberá ser cancelada dentro de la vigencia del presente Acto administrativo.

**ARTICULO QUINTO:** El permiso de ocupación de cauces, playas y lechos que se otorga mediante este Acto Administrativo, ampara únicamente las obras o actividades descritas en el Artículo segundo.

**ARTICULO SEXTO:** Cualquier modificación en las condiciones del permiso en la ejecución de las obras de ocupación de cauce, deberá ser informado inmediatamente a la CVC, para su evaluación y aprobación.

**ARTICULO SEPTIMO:** No se podrán usar o aprovechar los recursos naturales más allá de las necesidades del proyecto y de lo aprobado. Al detectarse efectos ambientales no previstos, deberá informar inmediatamente, para determinar y exigir la adopción de las medidas correctivas necesarias, sin perjuicio de las que deba adoptar el permisionario al momento de tener conocimiento de los hechos.

**Parágrafo:** Lo dispuesto en esta resolución no confiere servidumbre sobre predios de propiedad privada eventualmente afectados por la ejecución de las obras.

**ARTICULO OCTAVO:** El incumplimiento de las obligaciones contenidas en la presente resolución dará lugar a la aplicación de las sanciones que determina la ley 1333 de 2009, sin perjuicio de las penales o civiles a que haya lugar.

**ARTICULO NOVENO:** Notifíquese la presente Resolución personalmente o en su defecto por aviso al representante legal de la FUNDACION SARMIENTO PALAU, a su apoderado, de conformidad con lo establecido en el Código de Procedimiento Administrativo y de lo Contencioso Administrativo.

**ARTICULO DÉCIMO:** PUBLICIDAD. El encabezamiento y la parte resolutive de la presente Resolución deberá publicarse en el Boletín de Actos Administrativos Ambientales de la CVC, para efectos de lo dispuesto en el artículo 71 de la Ley 99 de 1993.

**ARTÍCULO DÉCIMO PRIMERO:** RECURSOS. Contra la presente providencia proceden los recursos de reposición y subsidiario de apelación, de los cuales podrá hacerse uso en la diligencia de notificación personal o dentro de los diez (10) días siguientes a la notificación personal o de la notificación por aviso, según sea el caso.

Dada en Tuluá, a los 26 DIC. 2019

NOTIFIQUESE, PUBLIQUESE Y CUMPLASE.

**DIANA MILENA ECHEVERRY GOMEZ**  
Directora Territorial DAR Centro Norte

*Comprometidos con la vida*

Publicado el 13 de enero de 2020

# BOLETIN DE ACTOS ADMINISTRATIVOS AMBIENTALES

06 al 12 de enero de 2020

## RESOLUCIONES, PERMISOS, SANCIONES, CONCESIONES, AUTOS, LICENCIAS

**Proyectó y elaboró:** José Olegario Alba G., Técnico Administrativo – Atención al Ciudadano  
**Revisó:** Abg. Martha Isabel Cardona Zapata, Profesional Especializado – Atención al Ciudadano  
Ing. Claudia Martínez Herrera, Coordinadora Unidad de Gestión de Cuenca Tuluá – Morales.

Archívese en: Expediente No. 0731-010-002-142-2018

### RESOLUCIÓN 0730 No. 0733 - 001695 DE 2019

( 26 dic. 2019 )

#### “POR LA CUAL SE MODIFICA LA RESOLUCION 0730 No. 0733 – 001309 DE SEPTIEMBRE 10 DE 2019”

La Directora Territorial de la Dirección Ambiental Regional Centro Norte de la Corporación Autónoma Regional del Valle del Cauca, CVC, en uso de las atribuciones legales conferidas por la Ley 99 de 1993, Ley 1437 de 2011 (Código de Procedimiento Administrativo y de lo Contencioso Administrativo), Resolución 0730 No. 0733 – 001309 de septiembre 10 de 2019, y en especial a lo dispuesto en el Acuerdo CD No. 072 del 27 de octubre de 2016 y la Resolución 0100 No. 0330-0181 del 28 de marzo de 2017, y

#### CONSIDERANDO:

Que al expedirse la ley 99 de diciembre 22 de 1993, se dispuso que las Corporaciones Autónomas Regionales ejercerán la función de máxima autoridad ambiental en el área de su jurisdicción y por lo tanto podrán otorgar concesiones, permisos y licencias ambientales requeridas por la Ley para el uso, aprovechamiento o movilización de los recursos naturales renovables o para el desarrollo de actividades que afecten o puedan afectar el medio ambiente. Igualmente podrán otorgar permisos para aprovechamientos forestales, concesiones para el uso de aguas superficiales y subterráneas y establecer vedas para la caza y pesca deportiva, acorde con lo establecido en el Artículo 31 numeral 9 de la mencionada Ley.

#### ANTECEDENTES:

Que el señor JHON JAIRO GOMEZ QUINCHIA, identificado con la cédula de ciudadanía No. 94.386.165 expedida en Caicedonia y con domicilio en el predio San Pedro, vereda Montegrande, teléfono 3104105855, del municipio de Caicedonia, obrando en calidad de Apoderado Especial del Representante Legal de la Sociedad Agrícola y Pecuaria del Río S.A., propietaria del predio denominado San Pedro, con matrícula inmobiliaria No. 382-6410; mediante escrito presentado en fecha 15 de julio de 2019, solicita a la Dirección Ambiental Regional Centro Norte, de la CVC, una autorización para la adecuación de terrenos, en el predio San Pedro, ubicado en la vereda Montegrande, jurisdicción del municipio de Caicedonia, departamento del Valle del Cauca.

Que mediante Resolución 0730 No. 0733-001309 de septiembre 10 de 2019, la Dirección Ambiental Regional Centro Norte, de la CVC, autorizó al señor JHON JAIRO GOMEZ QUINCHIA, identificado con la cédula de ciudadanía No. 94.386.165 expedida en Caicedonia (Valle), para que dentro del término de cuatro (4) meses, contados a partir de la ejecutoria de la presente resolución, lleve a cabo la Adecuación de un lote de terreno, consistente en la erradicación de un cultivo de cítricos en un área de 7 hectáreas, localizado en las coordenadas 04° 22' 11.290" de latitud Norte y 75° 48' 37.430" de longitud Oeste, a una altitud de 1.140 m.s.n.m., en el predio San Pedro, ubicado en la vereda Montegrande, jurisdicción del municipio de Caicedonia, departamento del Valle del Cauca.

Que el sistema de adecuación de terrenos que se autorizó al señor JHON JAIRO GOMEZ QUINCHIA, consiste en la erradicación de 1.946 árboles de cítricos, los cuales arrojan un volumen de 208.1 m<sup>3</sup> de productos forestales, que se transformaran en carbón vegetal, con destino al comercio.

Que la Resolución 0730 No. 0733-001309 de septiembre 10 de 2019, fue notificada personalmente al señor JHON JAIRO GOMEZ QUINCHIA, el 12 de septiembre de 2019.

Que en fecha 3 de diciembre de 2019 el señor JHON JAIRO GOMEZ QUINCHIA, presentó una solicitud de ampliación de cupo, del permiso de adecuación de terrenos otorgado mediante Resolución 0730 No. 0733-001309 de septiembre 10 de 2019, argumentando que uno de los lotes arrojó un volumen adicional de aproximadamente 250 bultos de carbón.

*Comprometidos con la vida*

Publicado el 13 de enero de 2020

# BOLETIN DE ACTOS ADMINISTRATIVOS AMBIENTALES

06 al 12 de enero de 2020

## RESOLUCIONES, PERMISOS, SANCIONES, CONCESIONES, AUTOS, LICENCIAS

Que el día 10 de diciembre de 2019 funcionarios de la Unidad de Gestión de Cuenca la paila – La Vieja, de la Dirección Ambiental Regional Centro Norte, de la CVC, realizaron visita ocular al predio San Pedro, y levantaron el informe correspondiente, en el cual recomiendan dar continuar el trámite de ampliación de cupo del permiso de adecuación de terrenos.

Que en fecha 10 de diciembre de 2019, el Coordinador de la Unidad de Gestión de Cuenca La Paila – La Vieja, de la Dirección Ambiental Regional Centro Norte de la CVC, con base en el informe de visita ocular rindió el concepto técnico respectivo del cual se transcribe lo siguiente:

### **“Descripción de la situación:**

*En fecha 10 de diciembre del año en curso, se realizó visita ocular al predio objeto de la autorización con el fin de hacer seguimiento al avance de la adecuación de terrenos y quema de carbón, y además atender la solicitud de ampliación de cupo, presentada por el señor Jhon Jairo Gómez Quinchía, con radicado CVC No. 91434 del 03 de diciembre de 2019, donde pudo constatar que ya se culminaron las labores de erradicación del cultivo de cítricos y se observaron 4 pilas listas para iniciar el proceso de combustión. Se revisó en oficina la relación de los salvoconductos expedidos para la movilización de los productos (carbón), encontrando que no existe cupo disponible para la movilización de los productos resultantes de la quema de las 4 pilas, que arrojarían aproximadamente 250 bultos.*

*Hecho el análisis del volumen otorgado inicialmente (208.1 M3), dentro de uno de los lotes autorizados, existe un área de 2.0 hectáreas que presenta clases dimétricas superiores al resto del terreno, debido a que el cultivo presenta mayor edad en este sector, lo que pudo incidir en el desfase presentado entre el volumen otorgado y el volumen resultante que sería de 258.1, o sea 50.0 M3 más.*

### **11. CONCLUSIONES:**

*Una vez realizada la visita ocular al sitio objeto de la solicitud, se considera viable conceder la ampliación de cupo solicitado y, por lo tanto, se recomienda modificar la resolución 0730 No. 0733-001309 del 10 de septiembre de 2019, en el sentido de otorgar un cupo adicional de 50.0 M3 (250 bultos) equivalentes a 1.250 kilogramos a razón de 25 kilogramos por cada bulto.*

### **12. OBLIGACIONES:**

*Continúan vigentes las demás obligaciones impuestas en la resolución 0730 No. 0733-001309 del 10 de septiembre de 2019”.*

Que en razón de lo antes expuesto y acogiendo el concepto técnico de fecha 10 de diciembre de 2019 contenido en el Expediente 0733-036-001-126-2019, la Directora Territorial de la Dirección Ambiental Regional Centro Norte, de la CORPORACIÓN AUTÓNOMA REGIONAL DEL VALLE DEL CAUCA - CVC,

### **RESUELVE:**

ARTÍCULO PRIMERO: **MODIFICAR** el artículo Primero de la Resolución 0730 No. 0733-001309 de septiembre 10 de 2019, el cual quedara así:

**“ARTICULO PRIMERO:** AUTORIZAR al señor JHON JAIRÓ GÓMEZ QUINCHIA, identificado con la cédula de ciudadanía No. 94.386.165 expedida en Caicedonia (Valle), para que dentro del término de cuatro (4) meses, contados a partir de la ejecutoria de la presente resolución, lleve a cabo la Adecuación de un lote de terreno, consistente en la erradicación de un cultivo de cítricos en un área de 7 hectáreas, localizado en las coordenadas 04° 22' 11.290" de latitud Norte y 75° 48' 37.430" de longitud Oeste, a una altitud de 1.140 m.s.n.m., en el predio San Pedro, ubicado en la vereda Montegrande, jurisdicción del municipio de Caicedonia, departamento del Valle del Cauca

**Parágrafo Primero:** El sistema de adecuación de terrenos que se autoriza consiste en la erradicación de 1.946 árboles de cítricos, los cuales arrojan un volumen total de (208.1 m<sup>3</sup> otorgados inicialmente, más 50.0 m<sup>3</sup> que se adicionan) 258.1 m<sup>3</sup> de productos forestales, que se transformaran en carbón vegetal, con destino al comercio.

**Parágrafo Segundo:** Si el autorizado no hubiere terminado el aprovechamiento fijado en este artículo, se podrá solicitar la prórroga del término con una anterioridad de quince (15) días al vencimiento de la autorización”.

**Comprometidos con la vida**

Publicado el 13 de enero de 2020

# BOLETIN DE ACTOS ADMINISTRATIVOS AMBIENTALES

06 al 12 de enero de 2020

## RESOLUCIONES, PERMISOS, SANCIONES, CONCESIONES, AUTOS, LICENCIAS

ARTICULO SEGUNDO: Las demás disposiciones establecidas en la Resolución 0730 No. 0733-001309 de septiembre 10 de 2019, conservan su vigencia y obligatoriedad.

ARTICULO TERCERO: Notifíquese la presente Resolución personalmente o en su defecto por aviso al señor JHON JAIRO GOMEZ QUINCHIA, o a su apoderado de conformidad con lo establecido en el Código de Procedimiento Administrativo y de lo Contencioso Administrativo.

ARTICULO CUARTO: PUBLICIDAD. El encabezamiento y la parte resolutive de la presente Resolución deberán publicarse en el Boletín de Actos Administrativos Ambientales de la CVC, para efectos de lo dispuesto en el artículo 71 de la Ley 99 de 1993.

ARTICULO QUINTO: Contra la presente providencia no procede recurso alguno.

Dada en Tuluá Valle, a los 26 DIC. 2019

NOTIFÍQUESE, PUBLIQUESE Y CÚMPLASE:

**DIANA MILENA ECHEVERRY GOMEZ**  
Directora Territorial DAR Centro Norte

Proyectó y elaboró: José Olegario Alba G., Técnico Administrativo - Atención al Ciudadano  
Revisó: Abog. Martha Isabel Cardona Zapata, Profesional Especializado – Atención al Ciudadano  
Ing. José Jesús Pérez Gómez, Coordinadora Unidad de Gestión de Cuenca La Paila – La Vieja.

Archívese en: Expediente 0733-036-001-126-2019.

### RESOLUCIÓN 0730 No. 0733 – 001689 DE 2019

( 26 DIC. 2019 )

#### “POR LA CUAL SE AUTORIZA UN APROVECHAMIENTO FORESTAL PERSISTENTE TIPO II DE LA ESPECIE GUADUA”

La Directora Territorial de la Dirección Ambiental Regional Centro Norte de la Corporación Autónoma Regional del Valle del Cauca - CVC, en uso de las atribuciones legales conferidas por la Ley 99 de 1993, Resolución CVC 0100 No. 0100 - 0439 de 2008, Decreto 1076 de 2015, Resolución 1740 del 24 de octubre de 2016, y, en especial, a lo dispuesto en el Acuerdo CD No. 072 del 27 de octubre de 2016 y la Resolución 0100 No. 0330-0181 del 28 de marzo de 2017, y

#### CONSIDERANDO:

Que al expedirse la ley 99 de diciembre 22 de 1993, Artículo 31, Numeral 9, se dispuso que las Corporaciones Autónomas Regionales ejercerán la función de máxima autoridad ambiental en el área de su jurisdicción y por lo tanto podrán otorgar concesiones, permisos y licencias ambientales requeridas por la Ley para el uso, aprovechamiento o movilización de los recursos naturales renovables o para el desarrollo de actividades que afecten o puedan afectar el medio ambiente. Igualmente podrán otorgar permisos para aprovechamientos forestales, concesiones para el uso de aguas superficiales y subterráneas y establecer vedas para la caza y pesca deportiva, acorde con lo establecido en el Artículo 31 numeral 9 de la mencionada Ley.

Que, en concordancia con lo anterior, el artículo 2.2.1.1.10.2 del Decreto 1076 de 2015 “Por el cual se expide el Decreto Unico Reglamentario del Sector Ambiente y Desarrollo Sostenible”, determinó que cada Corporación reglamentará lo relacionado con los aprovechamientos de especies y productos del bosque no maderables como: guadua, cañabrava, bambú, palmas, chiquichiqui, cortezas, látex, resinas, semillas, entre otros.

*Comprometidos con la vida*

Publicado el 13 de enero de 2020



# BOLETIN DE ACTOS ADMINISTRATIVOS AMBIENTALES

06 al 12 de enero de 2020

## RESOLUCIONES, PERMISOS, SANCIONES, CONCESIONES, AUTOS, LICENCIAS

Que asimismo en la parte 2, título 2, capítulo 1, sección 1, y el Artículo 8 del Acuerdo CVC 18 de 1998 (Estatuto de bosques y flora silvestre del Valle del Cauca), para adelantar aprovechamientos forestales persistentes de bosques naturales ubicados en terrenos de propiedad privada se requiere que el interesado presente: a) Solicitud formal; b) Acreditar la calidad de propietario del predio presentando copia de la escritura pública y del certificado de libertad y tradición; este último con fecha de expedición no mayor a dos meses; c) Cuando se trate de personas jurídicas deberán presentar certificado de existencia y representación legal de la sociedad, expedida por la Cámara de Comercio; d) Plan de manejo forestal, de acuerdo a los términos de referencia entregados por la Corporación.

Que la Resolución 0100 No. 0100 – 0439 del 13 de agosto de 2008 (Por medio de la cual se reglamenta el manejo, aprovechamiento y establecimiento sostenible de los bosques naturales y las plantaciones protectoras – productoras y protectoras de guadua, cañabrava y bambúes y se adoptan los términos de referencia para la elaboración de los respectivos planes de manejo forestal), establece:

ARTICULO 4: Obligatoriedad: A partir de la vigencia de la presente reglamentación, todo bosque natural, plantación protectora o productora - protectora de guadua, cañabrava o bambú que se pretenda aprovechar, se inscribirá en el registro que para el efecto lleva la Corporación; para lo cual, es necesario cumplir los siguientes requisitos: a) Presentar solicitud por escrito que contenga como mínimo: - Nombre, identificación y dirección domiciliaria del solicitante. - Cuando el peticionario sea una persona jurídica, se aportará el certificado de existencia y representación legal y el NIT. - Denominación, extensión y localización del predio. b) Acreditar la calidad de propietario del predio, aportando copia del certificado de tradición del inmueble respectivo, con una fecha de expedición no mayor a tres (3) meses; o en su defecto, prueba sumaria que demuestre la calidad de tenedor o poseedor del inmueble. Cuando el solicitante sea arrendatario, el contrato deberá comprender el usufructo del bosque natural o plantación que se pretende registrar.

Que mediante la Resolución 1740 del 24 de octubre de 2016, el Ministerio de Ambiente y Desarrollo Sostenible establece lineamientos generales para el manejo, aprovechamiento y establecimiento de guaduales y bambusales, con el fin de fomentar la sostenibilidad del recurso.

Que el señor OSCAR CIFUENTES TORRES, identificado con la cédula de ciudadanía No. 6.209.275 expedida en Caicedonia (Valle), y con domicilio en el predio Gibraltar, vereda Chorreras, teléfono 3108288980 del municipio de Bugalagrande, obrando en calidad de copropietario y apoderado especial de los demás propietarios del predio denominado Gibraltar, con matrícula inmobiliaria No. 384-72726, mediante escrito presentado en fecha 24 de septiembre de 2019, solicita a la Dirección Ambiental Regional Centro Norte de la CVC, una autorización para el aprovechamiento forestal persistente tipo II de la especie Guadua, en el predio Gibraltar, ubicado en la vereda Chorreras, jurisdicción del municipio de Bugalagrande, departamento del Valle del Cauca.

Que con la solicitud presentó la siguiente documentación:

- Formulario único nacional de solicitud de aprovechamiento forestal bosques naturales o plantados no registrados, debidamente diligenciado y firmado.
- Formato Discriminación valores para determinar el costo del proyecto, obra o actividad, diligenciado.
- Fotocopia de la cédula de ciudadanía.
- Poder Especial Amplio y Suficiente otorgado por las señoras Julia Elisa Parra de Cifuentes, Claudia Marcela Cifuentes Parra, y Patricia Cifuentes Parra, copropietarias del predio Gibraltar, al señor Oscar Cifuentes Torres, para que trámite el aprovechamiento forestal en el predio Gibraltar.
- Fotocopia simple de la Escritura pública No. 155 de fecha 13 de marzo de 2015, de la Notaria Única del círculo de Caicedonia.
- Certificado de Tradición de Matrícula Inmobiliaria No. 384-72726 expedido por la Oficina de Registro de Instrumentos Públicos de Tuluá, en fecha 17 de julio de 2019.
- Documento "Plan de Manejo y Aprovechamiento Forestal de los Guaduales del predio Gibraltar, municipio de Bugalagrande, vereda Chorreras".

# BOLETIN DE ACTOS ADMINISTRATIVOS AMBIENTALES

06 al 12 de enero de 2020

## RESOLUCIONES, PERMISOS, SANCIONES, CONCESIONES, AUTOS, LICENCIAS

- Mapa georreferenciado de las áreas para aprovechamiento forestal y copia digital.
- Plano o croquis de localización general del predio y copia digital (un CD).

Que por Auto de fecha 20 de agosto de 2019, la Directora Territorial de la Dirección Ambiental Regional Centro Norte de la CVC, dispuso iniciar el procedimiento administrativo de la solicitud presentada por el señor OSCAR CIFUENTES TORRES, identificado con la cédula de ciudadanía No. 6.209.275 expedida en Caicedonia (Valle), y con domicilio en el predio Gibraltar, vereda Chorreras, teléfono 3108288980 del municipio de Bugalagrande, obrando en calidad de copropietario y apoderado especial de los demás propietarios del predio denominado Gibraltar, con matrícula inmobiliaria No. 384-72726; tendiente al Otorgamiento de una autorización para aprovechamiento forestal persistente tipo II de la especie Guadua, en el predio Gibraltar, ubicado en la vereda Chorreras, jurisdicción del municipio de Bugalagrande, departamento del Valle del Cauca y ordenó la práctica de una visita al sitio motivo de la solicitud.

Que mediante factura de venta No. 89259110 el señor HENRY ARDILA MOLINA, canceló el servicio de evaluación de la solicitud de autorización para el aprovechamiento forestal persistente, por valor de \$433.858.00, en fecha 29 de agosto de 2019.

Que en fecha 3 de septiembre de 2019, fue fijado en la cartelera oficial de la DAR Centro Norte, de la CVC, el aviso correspondiente a la práctica de la visita ocular, al predio objeto de la solicitud de Aprovechamiento Forestal Persistente, y desfijado el 9 de septiembre de 2019.

Que en fecha 6 de septiembre de 2019, fue fijado en lugar público de la Alcaldía Municipal de Caicedonia el aviso correspondiente a la práctica de la visita ocular, al predio objeto de la solicitud de Aprovechamiento Forestal Persistente, y desfijado el 11 de septiembre de 2019.

Que la visita ocular fue practicada el día 9 de octubre de 2019, por parte de un Profesional Especializado de la Dirección Ambiental Regional Centro Norte, de la CVC, quien rindió el informe correspondiente, en el cual recomienda continuar el trámite para otorgar mediante acto administrativo la autorización solicitada.

Que en fecha 11 de octubre de 2019, el Coordinador de la Unidad de Gestión de Cuenca La Paila – La Vieja y un Profesional Especializado de la Dirección Ambiental Regional Centro Norte de la CVC, con base en el informe de visita ocular prohirieron el concepto técnico respectivo del cual se transcribe lo siguiente:

### **“10. DESCRIPCIÓN DE LA SITUACIÓN:**

*Según la escritura pública No.155 del 13 de marzo de 2.015 y el certificado de tradición con matrícula inmobiliaria No. 384-72726 del 17 de julio de 2.019, se trata del predio Gibraltar con una extensión superficial de 104,37 has, distribuidas en bosque natural de guadua (*Guadua angustifolia* – 2,67 has), Infraestructuras (3,5 has), Potreros y cítricos (98,2 has).*

*Posee el guadua una densidad total de 3.240 individuos por ha. distribuidas así: El 67,9% (2.200) corresponden a las maduras, el 5,56% (180) a los renuevos, el 22,2% (720) a las viches, el 4,32% (140) a las secas.*

*El área efectiva del guadua es de 1,87 has.*

*Se decidió tomar los registros de las parcelas 1,3 y 5.*

*Se verificó la coincidencia de rumbos y puntos detallados en los planos, con el propósito de constatar el perímetro del guadua.*

*Procesados y analizados los datos obtenidos en las tres (3) parcelas (60% del total) con los presentados en el PMAF, encontramos que el coeficiente de correlación para el total de guadas es de 0,97 y de 0,98 para las maduras.*

*Desde la toma inicial de los datos (septiembre de 2019), no se observa un cambio significativo en el número total de guadas (3.167 – 3.100) e igualmente en las maduras (2.200 – 2.167), lo cual indica un comportamiento regular del guadua desde el punto de vista biológico-estructural.*

# BOLETIN DE ACTOS ADMINISTRATIVOS AMBIENTALES

06 al 12 de enero de 2020

## RESOLUCIONES, PERMISOS, SANCIONES, CONCESIONES, AUTOS, LICENCIAS

De acuerdo con la resolución 1740 del 24 de octubre de 2016 del Ministerio de Ambiente y Desarrollo Sostenible "Volúmenes y Equivalencias" y lo observado, el volumen aparente de la guadua en pie es de  $0,1054 \text{ m}^3$  ( $D = 11 \text{ cm}$  y  $at = 19,1 \text{ mts}$ ), datos utilizados para el cálculo del volumen a autorizar.

El cálculo del tamaño de la muestra y los errores máximos permisibles para este tipo de inventarios (Muestreo Aleatorio Simple - MAS) se ajusta con lo exigido en los términos de referencia para la formulación de los planes de manejo y aprovechamiento sostenible de guadua estipulado en el Protocolo para la Revisión y Evaluación de Planes de Manejo Forestal - PMF; construido mediante un trabajo interinstitucional adelantado conjuntamente entre el Ministerio de Ambiente y Desarrollo Sostenible (MADS) a través de la Dirección de Bosques, Biodiversidad y Servicios Ecosistémicos (DBBSE), el Proyecto Posicionamiento de la Gobernanza Forestal en Colombia y varias Autoridades Ambientales Regionales: CARDER, CODECHOCÓ, CORANTIOQUIA, CORPOCALDAS, CORPONARIÑO, CORPONOR, CORPOURABÁ, CORTOLIMA, CRC y CVC.

**Hidrografía y áreas forestales protectoras:** El área del predio y varias matas del guadua hacen parte de la zona forestal protectora del río La Paila.

**Son sus linderos:** Norte. Predios villa Juana y Costa Rica – Sur: Predio La Camelia – Este: predios Las veraneras, Villa Amparo y La Perla – Oeste: vía al corregimiento de Chorreras.

Se ubica a 1.375 a.s.n.m.

**Fisiografía y Suelos:** Corresponde a la provincia fisiográfica enmarcada en el flanco occidental de la cordillera Central, tramo medio y su paisaje al relieve montañoso fluvio- erosional.

**Uso Potencial:** De acuerdo con los estudios de uso potencial de suelos para el Valle del Cauca (elaborados por la CVC) y según las características físicas, químicas, topográficas, fisiográficas, relieve (pendientes) y de precipitación encontradas en las áreas del guadua y cañaveral se clasifican en:

**Tierras forestales productoras-protectoras (F2):** Son aquellas cuyas condiciones ecológicas exigen una cobertura forestal permanente, permitiendo un aprovechamiento ordenado del bosque (madera y otros productos) como pueden ser por cuarteles, fajas o entresacas con prácticas exigentes de manejo de suelos, protección de cauces, labores silviculturales y de cosecha. Estas tierras tienen las siguientes características:

Relieve escarpado con pendientes entre el 40 y 75% en los rodales de Guadua.

Suelos moderadamente profundos ( $> 50 \text{ cm}$ ).

Presencia de erosión ligera a severa.

Precipitaciones promedias anuales mayores de 1.250 mm.

### 11. CONCLUSIONES:

1. Siendo la densidad media por hectárea de 2.200 individuos maduros (E.M. de 14,2 con 95% confiabilidad), nos permite inferir que es apto para realizarle un aprovechamiento selectivo en un porcentaje no superior al 35% (770 guaduas), la extracción de la guadua seca (100%) y la matamba (100%).

Teniendo en cuenta la varianza ( $S^2$ ), la desviación estándar de la muestra ( $S$ ), el coeficiente de variación ( $CV$ ), parámetros base para el cálculo del error de muestreo (E.M.), se infiere que hay un rango aceptable de extracción cuyo límite superior corresponde a 878 guaduas maduras y uno inferior de 662 por ha.

Se considera que, una vez efectuado el aprovechamiento, el remanente será de 1.430 maduras y un total de 2.330 (Maduras-renuevos-viches) de guaduas por ha.

Otorgar seis (6) meses para su ejecución.

Es viable aceptar el Plan de Manejo y Aprovechamiento Forestal presentado para el predio Gibraltar y autorizar la extracción del siguiente volumen para la guadua:

$2.200 \times 35\% \times 1,87 \text{ has} \times 0,1054 \text{ vol. ap.} = 1.435 \text{ guaduas maduras} = 151,7 \text{ m}^3$

Comprometidos con la vida

# BOLETIN DE ACTOS ADMINISTRATIVOS AMBIENTALES

06 al 12 de enero de 2020

## RESOLUCIONES, PERMISOS, SANCIONES, CONCESIONES, AUTOS, LICENCIAS

Para la expedición de los salvoconductos de movilización por parte de la DAR Centro Norte, tener en cuenta lo consignado en el artículo 13 de la resolución 1740 del 24 de octubre de 2016 del Ministerio de Ambiente y Desarrollo Sostenible "Volúmenes y Equivalencias", que se determinan a continuación:

PRODUCTO	EQUIVALENCIA/m <sup>3</sup>
1 cepa de 4 metros	0,03
1 basa o esterilla de 4 metros	0,03
1 sobre basa	0,02
1 Varillón	0,02
1 guadua en pie	0,1054
10 guadas en pie	1.0
1 lata de guadua de 2 m	0,0025
1 puntal de guadua de 2 m	0,004
100 cañabravas	1.0
100 cañas de bambú	1.0
100 Matambas	1.0

### 12. OBLIGACIONES:

Repicar los residuos vegetales para su descomposición y posterior aporte de nutrientes al suelo.

Hacer los cortes a la altura del nudo inferior (guadua) sin permitir la formación de una cavidad que favorezca el depósito de agua y la pudrición del rizoma.

Limitar las actividades al área, especie y volumen expresados en la autorización.

Efectuarlo de acuerdo con la planificación presentada en el PMAF, para que presente un impacto bajo a los recursos agua, suelo, aire, flora y fauna. (Evaluación de impacto ambiental)

Solicitar y diligenciar los respectivos salvoconductos para la movilización de los productos obtenidos.

Para el gradual aplicar 50 grs de NPK a los renuevos (180 – Ha), o sea 9.0 kg por ha. Iniciar cuando se haya realizado el 50% de la actividad e informar por escrito y anticipadamente a la UGC La Paila – La Vieja, para su verificación y elaboración del informe por parte del técnico operativo encargado del seguimiento.

Realizar visita ocular conjunta (Profesional especializado – permisionario), para revisar el informe final entregado a la UGC La Paila – La Vieja en los 10 días hábiles siguientes a la terminación de la vigencia de la resolución que autoriza el aprovechamiento"

Que en razón de lo antes expuesto y acogiendo el concepto técnico de fecha 11 de diciembre de 2019 que obra en el expediente 0733-004-002-162-2019, la Directora Territorial de la Dirección Ambiental Regional Centro Norte, de la CORPORACIÓN AUTÓNOMA REGIONAL DEL VALLE DEL CAUCA – CVC,

### RESUELVE:

**ARTICULO PRIMERO:** AUTORIZAR al señor OSCAR CIFUENTES TORRES, identificado con la cédula de ciudadanía No. 6.209.275 expedida en Caicedonia (Valle), para que dentro del término de seis (06) meses contados a partir de la ejecutoria de la presente Resolución, lleve a cabo un Aprovechamiento Forestal Persistente tipo II de la especie Guadua, en el predio Gibraltar, ubicado en la vereda Chorreras, jurisdicción del municipio de Bugalagrande, departamento del Valle del Cauca.

# BOLETIN DE ACTOS ADMINISTRATIVOS AMBIENTALES

06 al 12 de enero de 2020

## RESOLUCIONES, PERMISOS, SANCIONES, CONCESIONES, AUTOS, LICENCIAS

**Parágrafo Primero:** El sistema de aprovechamiento que se autoriza es el de corte selectivo en un porcentaje de extracción no superior al 35% de los individuos maduros de la especie guadua, en un área de 1,87 hectáreas, localizadas en las coordenadas geográficas 04° 04' 36,4000 de latitud Norte y 76° 08' 58,8800 de longitud Oeste, a una altitud de 1375 m.s.n.m.

El volumen otorgado es de 151,7 m<sup>3</sup> que equivalen a 1.435 individuos maduros, además la extracción del 100% de las guaduas secas y matambas. Los productos resultantes podrán darse al comercio.

**Parágrafo Segundo:** Si el autorizado no hubiere terminado el aprovechamiento fijado en este artículo, se podrá solicitar la prórroga del término con una anterioridad de quince (15) días al vencimiento de la autorización.

**ARTÍCULO SEGUNDO:** El señor OSCAR CIFUENTES TORRES, deberá cancelar la suma de DOSCIENTOS SETENTA Y TRES MIL SESENTA PESOS (\$273.060,00) MCTE, por concepto de tasa de aprovechamiento forestal.

**Parágrafo:** Para amparar los productos con destino al comercio se deberá solicitar la expedición de los respectivos salvoconductos, los cuales serán expedidos de acuerdo con lo establecido en el Artículo 13 de la Resolución 1740 del 24 de octubre de 2016, del Ministerio de Ambiente y Desarrollo Sostenible "*Volúmenes y Equivalencias*".

**ARTÍCULO TERCERO:** El señor OSCAR CIFUENTES TORRES, deberá cancelar a favor de la Corporación Autónoma Regional del Valle del Cauca – CVC, el servicio de seguimiento de la presente autorización, acorde a lo estipulado en la Ley 633 de 2000 y en la resolución 0100 No. 0100-0197 del 17 de abril de 2008, resolución 0100 No. 0100-0222 de abril 14 de 2011, o la norma que la modifique o sustituya en la fecha y plazo que la CVC lo exija.

**Parágrafo:** Para lo anterior, se liquidará la tarifa del cobro de seguimiento con el valor declarado como costo del proyecto, obra o actividad. En tal sentido el valor a pagar por el servicio de seguimiento será la suma de CIENTO CINCUENTA Y CINCO MIL TREINTA Y UN (\$155.031,00) MCTE, la cual deberá ser cancelada dentro de la vigencia del presente Acto administrativo

**ARTÍCULO CUARTO:** Tanto el autorizado como quien realice directamente el aprovechamiento deberá cumplir con las siguientes obligaciones y recomendaciones:

1. Repicar los residuos vegetales para su descomposición y posterior aporte de nutrientes al suelo.
2. Hacer los cortes a la altura del nudo inferior, sin permitir la formación de una cavidad que favorezca el depósito de agua y la pudrición del rizoma.
3. Limitar las actividades al área, especie y volumen expresados en la autorización.
4. Efectuar el aprovechamiento de acuerdo con la planificación presentada en el APMAF, para que presente un impacto bajo a los recursos agua, suelo, aire y flora y fauna. (*Evaluación de impacto ambiental*).
5. Solicitar y diligenciar los respectivos salvoconductos para la movilización de los productos obtenidos.
6. Para el guadua, aplicar 50 gramos de NPK a los renuevos (180 – Ha), o sea 9.0 kgs por ha. Iniciar cuando se haya ejecutado el 50% de la actividad e informar por escrito y anticipadamente a la UGC Bugalagrande, para su verificación y elaboración del informe por parte del técnico operativo encargado del seguimiento.
7. Realizar visita ocular conjunta (Profesional Especializado – Permisionario) para revisar el informe final entregado a la UGC La Paila - La Vieja en los 10 días hábiles siguientes a la terminación de la vigencia de la presente Resolución.

**Parágrafo Primero:** Las obligaciones antes expresadas deberán ser cumplidas en la medida que se avance con las labores de aprovechamiento y dentro del término de seis (06) meses, contados a partir de la ejecutoria de la presente Resolución.

**Parágrafo Segundo:** La CVC por intermedio de los funcionarios de La Unidad de Gestión de Cuenca La Paila – La Vieja de la DAR Centro Norte, realizará el seguimiento y control a las actividades, restricciones, recomendaciones y obligaciones impuestas para garantizar el cumplimiento de las mismas.

*Comprometidos con la vida*



# BOLETIN DE ACTOS ADMINISTRATIVOS AMBIENTALES

06 al 12 de enero de 2020

## RESOLUCIONES, PERMISOS, SANCIONES, CONCESIONES, AUTOS, LICENCIAS

**ARTÍCULO QUINTO:** El incumplimiento de las disposiciones y normas aquí señaladas, dará lugar a la aplicación de sanciones y medidas de policía, de conformidad con lo dispuesto en la Ley 1333 de 2009.

**ARTÍCULO SEXTO:** La presente Resolución deberá notificarse personalmente o en su defecto por aviso al señor OSCAR CIFUENTES TORRES, o a su apoderado, de conformidad con lo establecido en el Código de Procedimiento Administrativo y de lo Contencioso Administrativo.

**ARTÍCULO SEPTIMO:** PUBLICIDAD. El encabezamiento y la parte resolutive de la presente Resolución deberán publicarse en el Boletín de Actos Administrativos Ambientales de la CVC, para efectos de lo dispuesto en el Artículo 71 de la Ley 99 de 1993.

**ARTÍCULO OCTAVO:** RECURSOS. Contra la presente providencia proceden los recursos de reposición y subsidiario de apelación, de los cuales podrá hacerse uso en la diligencia de notificación personal o dentro de los diez (10) días siguientes a la notificación personal o de la notificación por aviso, según sea el caso.

Dada en Tuluá a los 26 DIC. 2019

**NOTIFÍQUESE, PUBLIQUESE Y CÚMPLASE**

**DIANA MILENA ECHEVERRY GÓMEZ**  
Directora Territorial DAR Centro Norte

Proyectó y elaboró: José Olegario Alba G., Técnico Administrativo- Atención al Ciudadano  
Revisó: Martha Isabel Cardona Zapata, Profesional Especializado - Atención al Ciudadano  
Ing. José Jesús Pérez Gómez, Coordinador Unidad de Gestión de Cuenca La Paila – La Vieja.

Archívese en: Expediente 0733-004-002-162-2019

**RESOLUCION 0730 No. 0732 – 001688 DE 2019**

**( 26 DIC. 2019 )**

### **“POR LA CUAL SE OTORGA UNA CONCESIÓN DE AGUAS SUPERFICIALES DE USO PUBLICO”**

La Directora Territorial de la Dirección Ambiental Regional Centro Norte de la Corporación Autónoma Regional del Valle del Cauca – CVC, en uso de sus atribuciones legales, en especial las que le confiere el Decreto Ley 2811 de 1974, Ley 99 de 1993, Decreto 1076 de 2015, Resolución 0100 No. 0600-0606 del 12 de septiembre de 2016, y en especial a lo dispuesto en el Acuerdo CD No. 072 del 27 de octubre de 2016 y la Resolución 0100 No. 0330-0181 de marzo 28 de 2017, y,

### **CONSIDERANDO:**

Que de conformidad con lo dispuesto en el Artículo 677 del Código Civil, en armonía con el Artículo 80 del Decreto Ley No. 2811 de 1974, Artículos 2.2.3.2.1.1, 2.2.3.2.4.1 y 2.2.3.2.4.2 del Decreto 1076 de 2015, (Artículos 1, 18 y 19 del Decreto Reglamentario No. 1541 de julio 26 de 1978), las aguas de que trata el presente expediente son de dominio público, inalienables e imprescriptibles, y en consecuencia, de acuerdo con las funciones atribuidas en la Ley 99 de diciembre 22 de 1993, corresponde a la CORPORACIÓN AUTÓNOMA REGIONAL DEL VALLE DEL CAUCA - CVC, reglamentar el aprovechamiento y distribución de las aguas de dominio

*Comprometidos con la vida*

Publicado el 13 de enero de 2020

# BOLETIN DE ACTOS ADMINISTRATIVOS AMBIENTALES

06 al 12 de enero de 2020

## RESOLUCIONES, PERMISOS, SANCIONES, CONCESIONES, AUTOS, LICENCIAS

público en la forma que más convenga a la Comunidad. Igualmente, en el artículo 88 del Decreto Ley No. 2811 de 1974, se establece que “Salvo disposiciones especiales, solo puede hacerse uso de las aguas en virtud de concesión.”

Que el Decreto 1076 de 2015 “Por medio del cual se expide el Decreto Único Reglamentario del Sector Ambiental y Desarrollo Sostenible”, Establece:

“ARTÍCULO 2.2.3.2.5.3. Concesión para el uso de las aguas. *Toda persona natural o jurídica, pública o privada, requiere concesión o permiso de la Autoridad Ambiental competente para hacer uso de las aguas públicas o sus cauces, salvo en los casos previstos en los artículos 2.2.3.2.6.1 y 2.2.3.2.6.2 de este Decreto (Decreto 1541 de 1978, art. 30).*

Artículo 2.2.3.2.7.2. Disponibilidad del recurso y caudal concedido. *El suministro de aguas para satisfacer concesiones está sujeto a la disponibilidad del recurso, por tanto, el Estado, no es responsable cuando por causas naturales no pueda garantizar el caudal concedido. La precedencia cronológica en las concesiones no otorga prioridad y en casos de escasez todas serán abastecidas a prorrata o por turnos, conforme artículo el 2.2.3.2.1 16 de este Decreto (Decreto 1541 de 1978, art. 37).*

Artículo 2.2.3.2.7.4. Término de las concesiones. *Las concesiones a que se refieren los artículos anteriores se otorgarán por un término no mayor de diez (10) años, salvo las destinadas a la prestación de servicios públicos o a la construcción de obras de interés público o social, que podrán ser otorgadas por períodos hasta de cincuenta (50) años (Decreto 1541 de 1978, art. 39).*

ARTÍCULO 2.2.3.2.9.11. Construcción de las obras hidráulicas. *Para que se pueda hacer uso de una concesión de aguas se requiere que las obras hidráulicas ordenadas en la resolución respectiva hayan sido construidas por el titular de la concesión y aprobadas por la Autoridad Ambiental competente de acuerdo con lo previsto en este Decreto (Decreto 1541 de 1978, art. 64)."*

Que mediante Resolución 0100 No. 0600-0606 del 12 de septiembre de 2016, la CVC, reglamentó el uso de las aguas en un tramo del Río Bugalagrande y los zanjones La Cañada, El Pasito y Palo de Leche, las cuales discurren en jurisdicción de los municipios de Andalucía y Bugalagrande en el departamento del Valle del Cauca, estableciéndose las consideraciones generales de orden técnico y jurídico que determinarían el uso de las aguas de las corrientes en mención.

Que el señor NELSON ARTURO ESCOBAR CASTRO, identificado con la cédula de ciudadanía No. 94.356.831 expedida en Andalucía (Valle), y con domicilio en la calle 45 No. 94-45, de la ciudad de Cali, teléfono 3060501, obrando en calidad de copropietario y autorizado por la señora Yaneth Angélica Escobar Castro identificada con la cédula de ciudadanía No. 31.536.910 expedida en Jamundí, copropietaria del predio denominado La Albania, con matrícula inmobiliaria No. 384-118969; mediante escrito presentado en fecha 26 de junio de 2019, solicita a la Dirección Ambiental Regional Centro Norte de la CVC, una concesión de aguas superficiales para abastecimiento del predio La Albania, vereda La Albania, corregimiento Barragán, jurisdicción del municipio Tuluá, departamento del Valle del Cauca.

Que con la solicitud presentó la siguiente documentación:

- Formulario Único Nacional de Solicitud de Concesión de Aguas Superficiales, debidamente diligenciado y firmado.
- Formato Discriminación valores para determinar el costo del proyecto, obra o actividad, debidamente diligenciado.
- Fotocopia de la cédula de ciudadanía.
- Autorización que le confiere la señora Yaneth Angélica Escobar Castro copropietaria del predio La Albania, al señor Nelson Arturo Escobar Castro para que realice ante la CVC, el trámite de concesión de aguas superficiales.
- *Certificado de tradición de matrícula inmobiliaria No. 384-118969, expedido por la Oficina de Registro de Instrumentos Públicos de Tuluá, en fecha 14 de mayo de 2019.*

Que por auto de fecha 28 de junio de 2019, la Directora Territorial de la Dirección Ambiental Regional Centro Norte, de la CVC, dispuso iniciar el trámite administrativo de la solicitud de concesión de aguas superficiales presentada por el señor NELSON ARTURO ESCOBAR CASTRO, identificado con la cédula de ciudadanía No. 94.356.831 expedida en Andalucía (Valle), obrando en calidad de copropietario y autorizado por la señora Yaneth Angélica Escobar Castro identificada con la cédula de ciudadanía No. 31.536.910 expedida en Jamundí, copropietaria del predio denominado La Albania, con matrícula inmobiliaria No. 384-118969; tendiente al otorgamiento de una concesión aguas superficiales para el abastecimiento del predio La Albania, vereda

# BOLETIN DE ACTOS ADMINISTRATIVOS AMBIENTALES

06 al 12 de enero de 2020

## RESOLUCIONES, PERMISOS, SANCIONES, CONCESIONES, AUTOS, LICENCIAS

La Albania, corregimiento Barragán, jurisdicción del municipio Tuluá, departamento del Valle del Cauca, y ordenó la práctica de una visita ocular al sitio materia de la solicitud.

Que mediante factura de venta No. 89255737, el señor NELSON ARTURO ESCOBAR CASTRO canceló el servicio de evaluación de la solicitud de concesión de aguas superficiales, por valor de \$303.588,00, en fecha 29 de julio de 2019.

Que en fecha 12 de agosto de 2019, fue fijado en la cartelera oficial de la DAR Centro Norte de la CVC, el aviso correspondiente al trámite de la solicitud de Concesión de aguas superficiales, y desfijado el día 26 de agosto de 2019.

Que en fecha 12 de agosto de 2019, fue fijado en un lugar público de la Alcaldía de Tuluá, el aviso correspondiente al trámite de la solicitud de Concesión de aguas superficiales, y desfijado el día 26 de agosto de 2019.

Que la visita ocular fue practicada el día 30 de agosto de 2019, por parte de funcionarios de la Unidad de Gestión de Cuenca Bugalagrande de la DAR Centro Norte, de la CVC, quienes rindieron el informe correspondiente en el cual consideran viable otorgar la concesión de aguas superficiales, para el abastecimiento del predio La Albania.

Que en fecha 6 de octubre de 2019, la Coordinadora de la Unidad de Gestión de Cuenca Bugalagrande, de la DAR Centro Norte de la CVC, con base en el informe de visita ocular, profirió el concepto técnico respectivo del cual se transcribe lo siguiente:

**“10. DESCRIPCIÓN DE LA SITUACIÓN:** Predio “La Albania”, localizado en vereda La Albania, corregimiento de Barragán, jurisdicción del Municipio de Tuluá.

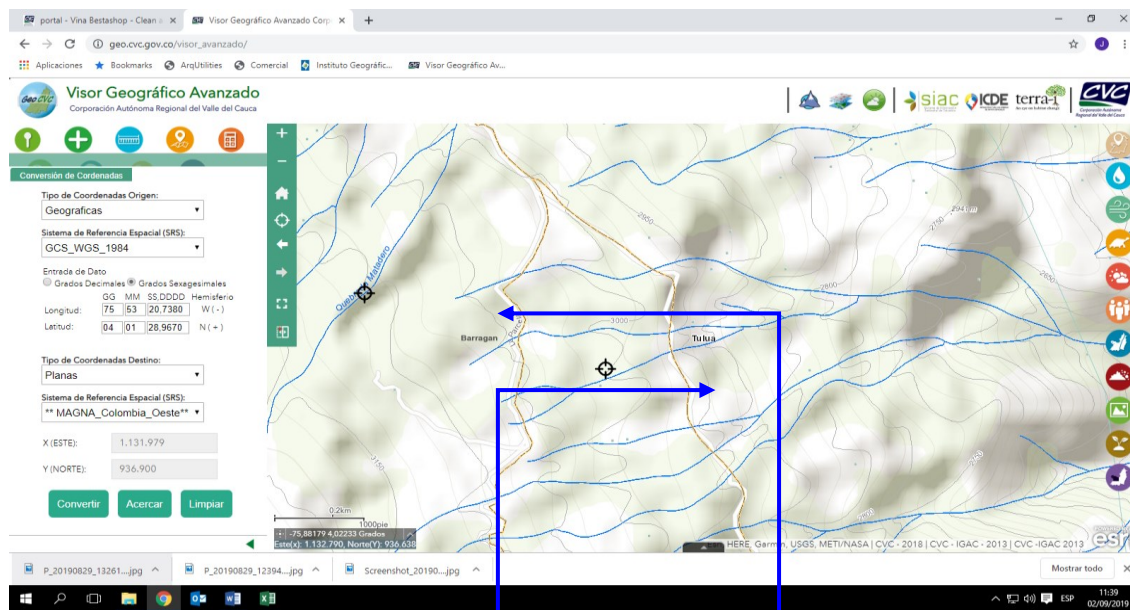
- El predio se encuentra ubicado en las coordenadas geográficas: Latitud 04° 01' 20.237" N y Longitud 75° 52' 54.343" W, y a una altitud de 3014 m.s.n.m., y la bocatoma se encuentra ubicada en las coordenadas geográficas Latitud 04° 01' 28.967" N y Longitud 75° 53' 20.738" W, y a una altitud de 3109 a.s.n.m, en la estribación occidental de la cordillera central, quebrada El Matadero, microcuenca Los Osos, cuenca alta del río Bugalagrande.
- Posee una extensión de sesenta y dos (62) hectáreas, distribuidas en: siete (7) hectáreas en Bosque Natural Protector, cincuenta y cinco (55) hectáreas en cultivos de papa, fresa, zanahoria, frijol, maíz, potreros limpios y rastrojos bajo destinadas para la producción de ganadería doble propósito.
- El área presenta topografía ondulada, con pendiente Fuertemente Quebrado del 25 - 50%, un uso actual Bosque Natural Protector, cultivos y potrero limpios y rastrojos bajos, áreas aceptables con figura de conservación y el uso potencial de esta área es de AFPt (7) Área Forestal Protectora 7.
- Se verificó la existencia de un afloramiento de agua de flujo permanente denominada quebrada El Matadero, con drenaje natural de escorrentías, la cual es tributaria de la quebrada Los Osos y esta a su vez tributa las aguas al río Bugalagrande. El afloramiento y la quebrada en mención cuentan con excelente cobertura forestal natural protectora.
- Se verificó el sitio de captación de aguas superficiales, donde se encuentra ubicado un toma rustica tradicional para la captación de las aguas provenientes de la quebrada El Matadero, la cual es almacenada en un reservorio con capacidad para almacenar aproximadamente diez punto cero metros cúbicos (10.0 m<sup>3</sup>) de agua, donde es conducida por tubería plástica (manguera) de dos (2") pulgadas de diámetro, hasta un tanque distribuidor, del cual se distribuye para los abrevadero de ganado y riego de cultivos.



# BOLETIN DE ACTOS ADMINISTRATIVOS AMBIENTALES

06 al 12 de enero de 2020

## RESOLUCIONES, PERMISOS, SANCIONES, CONCESIONES, AUTOS, LICENCIAS



En esta imagen se pueden ubicar las coordenadas de la Bocatoma en quebrada El Matadero y la vivienda del predio La Albania. Dato suministrado de la Plataforma GeoCVC.



En estas dos (2) fotos podemos observar el sitio de captación del recurso hídrico de forma artesanal en la quebrada El Matadero, la cual es conducida en tubería plástica de dos (2") pulgadas hasta un reservorio.

*Comprometidos con la vida*

Publicado el 13 de enero de 2020

# BOLETIN DE ACTOS ADMINISTRATIVOS AMBIENTALES

06 al 12 de enero de 2020

## RESOLUCIONES, PERMISOS, SANCIONES, CONCESIONES, AUTOS, LICENCIAS

Realizado el aforo de la quebrada El Matadero, arrojó un caudal de 6.0 l/s.

**11. CONCLUSIONES:** Atendiendo la solicitud del señor Nelson Arturo Escobar Castro, identificado con la cedula de ciudadanía número 94'356.831 expedida en Andalucía (Valle), obrando en su condición de copropietario y autorizado por la señora Yaneth Angélica Escobar Castro, identificada con la cedula de ciudadanía número 31'536.910 expedida en Jamundí (Valle), también copropietaria del predio denominado La Albania, ubicado en las coordenadas geográficas Latitud 04° 01' 20.237" N y Longitud 75° 52' 54.343" W, y a una altitud de 3014 m.s.n.m., y la bocatoma se encuentra ubicada en las coordenadas geográficas Latitud 04° 01' 28.967" N y Longitud 75° 53' 20.738" W, y a una altitud de 3109 a.s.n.m, en la estribación occidental de la cordillera central, quebrada El Matadero, microcuenca Los Osos, cuenca alta del río Bugalagrande, UGC Bugalagrande y lo evidenciado en la visita ocular se recomienda:

Otorgarla concesión de aguas superficiales, por el afloramiento ubicado en la bocatoma que encuentra ubicada en las coordenadas geográficas 03° 57' 29.030" N y 75° 51' 22.608" W, y a una altitud de 3382 m.s.n.m., en la cantidad de 2.0 l/s., sitio donde se realizó la georreferenciación.

**12. OBLIGACIONES:** El señor Nelson Arturo Escobar Castro, deberá cumplir con las siguientes obligaciones, prohibiciones y prescripciones:

14. Aprovechar las aguas con eficiencia y economía para el objeto previsto en la resolución.
15. No se debe incorporar o introducir a las aguas o cauces, cuerpos o sustancias sólidas, líquidas o gaseosas que atenten contra el bienestar o salud de las personas o contra la flora, fauna y el recurso hídrico, de conformidad con el Decreto 1541 de 1978.
16. Mantener en buen estado las obras de captación, conducción y almacenamiento, con el fin de hacer un uso eficiente de ellas y evitar perjuicios a terceros, realizando el mantenimiento periódico.
17. Evitar que las aguas que deriven de una corriente o depósito se derramen o salgan de las obras que las deben contener.
18. Conservar la cobertura boscosa del área forestal protectora de la quebrada El Matadero, microcuenca Los Osos.
19. Contribuir proporcionalmente a la conservación de las estructuras hidráulicas, caminos de vigilancia y demás obras e instalaciones comunes.
20. No captar un caudal de agua mayor al otorgado.
21. Permitir la vigilancia e inspección y suministrar los datos sobre el uso de las aguas.
22. Hacer regresar de la manera menos contaminada al cauce de origen o a los canales sirvientes, los sobrantes de agua que se ocasionen en el predio.
23. Participar en los programas de restitución y conservación de la cobertura boscosa de las áreas forestales protectoras que comprenden los nacimientos y corrientes de agua del río Bugalagrande.
24. Pagar la tasa por uso del agua de las fuentes concesionadas en la fecha que establezca la Corporación.
25. Cumplir con las disposiciones que establezcan las leyes y demás normas legales que se dicten, bien sean de carácter nacional o especiales de la CVC, Decreto Ley 2811 de 1974 (Código Nacional de los Recursos Naturales Renovables y de Protección del Medio Ambiente), Decreto Ley 1541 de 1978, Ley 99 de 1993 y sus Decretos Reglamentarios."

Que en razón de lo antes expuesto y acogiendo el concepto técnico de fecha 06 de octubre de 2019, que obra en el expediente 0732-010-002-118-2019, La Directora Territorial de la Dirección Ambiental Regional Centro Norte, de la CORPORACIÓN AUTÓNOMA REGIONAL DEL VALLE DEL CAUCA - CVC,

### RESUELVE:

**ARTÍCULO PRIMERO:** OTORGAR una concesión de aguas superficiales de uso público a favor del señor NELSON ARTURO ESCOBAR CASTRO, identificado con la cédula de ciudadanía No. 94.356.831 expedida en Andalucía (Valle), para el abastecimiento del predio La Albania, ubicado en la vereda La Albania, corregimiento Barragán, jurisdicción del municipio de Tuluá, departamento del Valle del Cauca, en la cantidad equivalente al 33.33% del caudal promedio que llega al sitio de captación, en las coordenadas 04° 01' 28.9670" de latitud Norte y 75° 53' 20.7380" de longitud Oeste, a una altitud de 3109 m.s.n.m., aguas que provienen de la quebrada El Matadero, afluente de la quebrada Los Osos, tributaria del río Bugalagrande, estimándose este porcentaje en la cantidad de 2.0 L/seg. (DOS PUNTO CERO LITROS POR SEGUNDO).

**Parágrafo Primero:** SISTEMA DE CAPTACIÓN DE LAS AGUAS. El caudal asignado será captado por gravedad.



# BOLETIN DE ACTOS ADMINISTRATIVOS AMBIENTALES

06 al 12 de enero de 2020

## RESOLUCIONES, PERMISOS, SANCIONES, CONCESIONES, AUTOS, LICENCIAS

**Parágrafo Segundo:** USOS DEL AGUA. El caudal que se otorga por medio de la presente resolución podrá ser utilizado única y exclusivamente para USO AGROPECUARIO. Por lo tanto, cuando se requiera utilizar dichas aguas en usos diferentes, deberá solicitarse autorización a la CVC.

**ARTÍCULO SEGUNDO:** TASA POR USO. El señor NELSON ARTURO ESCOBAR CASTRO, quedan obligados a pagar la tasa por utilización de las aguas, cuyo valor se aplicará teniendo en cuenta lo dispuesto en el Acuerdo 22 de mayo 22 de 2019.

**Parágrafo Primero.** La CVC, emitirá las facturas para el cobro de la tasa de uso de aguas para ser remitidas directamente al predio y/o dirección. De no recibir la factura en mención, el beneficiario de la presente concesión deberá reclamarla en la oficina de la CVC, más cercana a su domicilio.

**Parágrafo Segundo.** El no pago oportuno de dicha tasa dará lugar al cobro de intereses de mora, de conformidad con lo establecido en el Artículo 4 del Acuerdo 14 de 2007 de la CVC, o los que lo modifiquen.

**ARTICULO TERCERO:** El señor NELSON ARTURO ESCOBAR CASTRO, deberán cancelar a favor de la Corporación Autónoma Regional del Valle del Cauca - CVC, el servicio de seguimiento de la presente concesión de aguas, acorde a lo estipulado en la Ley 633 de 2000 y en la Resolución 0100 No. 0100 - 0197 de 17 abril de 2008, Resolución 0100 No. 0100 - 0222 de abril 14 de 2011, o la norma que la modifique o sustituya en la fecha y plazo que la CVC lo exija.

**Parágrafo:** Para lo anterior, deberá entregarse con una antelación de un mes al inicio del siguiente año de vigencia de operación del proyecto, obra o actividad, los costos históricos de operación del año anterior, y un estimativo de los costos de operación del año en curso, todos expresados en moneda legal colombiana y al nivel de precios del año de suministro de la información.

**ARTÍCULO CUARTO:** TURNOS DE RIEGO: El suministro de aguas para satisfacer las concesiones está sujeto a la disponibilidad del recurso; por tanto, el Estado no es responsable cuando por causas naturales no pueda garantizar el caudal concedido. En casos de escasez por sequías, contaminación, catástrofes naturales o perjuicios producidos por el hombre, que limiten los caudales útiles disponibles, se podrán restringir los usos o consumos de manera temporal, mediante el establecimiento de turnos de riego o la distribución porcentual de los caudales utilizables.

**ARTÍCULO QUINTO:** OBLIGACIONES: El señor NELSON ARTURO ESCOBAR CASTRO, deberá cumplir con las siguientes obligaciones y recomendaciones:

20. Presentar el Programa de Uso Eficiente y Ahorro del Agua (PUEAA), de conformidad a lo establecido en el Decreto 1090 del 28 de junio del 2018 y la resolución No. 1257 del 10 de julio de 2018, expedidos por El Ministerio de Ambiente y Desarrollo Sostenible.
21. Mantener en buen estado las obras de captación, conducción y almacenamiento, con el fin de hacer un uso eficiente de ellas y evitar perjuicios a terceros, realizando el mantenimiento periódico.
22. Evitar que las aguas que deriven de una corriente o depósito se derramen o salgan de las obras que las deben contener.
23. Contribuir proporcionalmente a la conservación de las estructuras hidráulicas, caminos de vigilancia y demás obras e instalaciones comunes.
24. No captar mayor cantidad de agua del volumen autorizado mediante la presente Resolución.
25. Realizar el mantenimiento periódico a las obras de captación – conducción y distribución, con el fin de garantizar que no se presenten fugas o derrames de agua que puedan llegar a ocasionar procesos erosivos.
26. Hacer regresar al cauce de origen aguas abajo del sitio de captación, los sobrantes de agua que se ocasionen.
27. Permitir la vigilancia e inspección y suministrar los datos sobre el uso de las aguas.
28. Participar en los programas de restitución y conservación de la cobertura boscosa de las áreas forestales protectoras que comprenden los nacimientos y corrientes de agua de la quebrada El Matadero.

*Comprometidos con la vida*

# BOLETIN DE ACTOS ADMINISTRATIVOS AMBIENTALES

06 al 12 de enero de 2020

## RESOLUCIONES, PERMISOS, SANCIONES, CONCESIONES, AUTOS, LICENCIAS

**ARTÍCULO SEXTO:** OBRAS HIDRÁULICAS. El señor NELSON ARTURO ESCOBAR CASTRO, queda obligado a construir las obras que se requieran tanto para el aprovechamiento del recurso y restitución de los sobrantes, como para su tratamiento y defensa de los demás recursos naturales en el tiempo estipulado. Igualmente deberá mantener en condiciones óptimas las obras construidas, para garantizar su correcto funcionamiento.

**ARTÍCULO SEPTIMO:** SERVIDUMBRES DE ACUEDUCTO. La presente resolución no grava con servidumbre de acueducto los predios ajenos por donde deba pasar la conducción. El establecimiento de tal servidumbre, deberá gestionarlo y convenirlo directamente, en caso necesario, el beneficiario de la concesión de aguas con los propietarios de los posibles predios sirvientes, o por intermedio del poder judicial.

**ARTÍCULO OCTAVO:** TRASPASO DE LA CONCESIÓN. En caso de que se produzca la tradición del predio beneficiado con una concesión, el nuevo propietario, poseedor o tenedor, deberá solicitar el traspaso de la concesión dentro de los sesenta (60) días siguientes, para lo cual deberá presentar los documentos que lo acrediten como tal.

**ARTÍCULO NOVENO:** VIGENCIA, PRÓRROGA, REVISIÓN Y REGLAMENTACIÓN. La presente concesión tiene un término de vigencia de diez (10) años contados a partir de la ejecutoria de la presente resolución. Su prórroga, salvo razones de conveniencia pública, se efectuará siempre y cuando la solicitud se realice durante el último año de su vigencia.

**Parágrafo Primero:** El otorgamiento de la presente concesión no será obstáculo para que la CVC reglamente o revise posteriormente la distribución de las aguas entre los propietarios riberanos o no riberanos.

**Parágrafo Segundo:** La CVC no tramitará solicitudes de prórroga, aumento de caudal, traspaso, o de otro tipo, mientras el beneficiario no se encuentre a paz y salvo por todo concepto con la Corporación.

**ARTÍCULO DECIMO:** CADUCIDAD. Serán causales de caducidad de la concesión las siguientes:

22. La cesión del derecho al uso del recurso, hecha a terceros sin la autorización del concedente.
23. El destino de la concesión para uso diferente al señalado en la resolución o en el contrato.
24. El incumplimiento del concesionario a las condiciones impuestas o pactadas.
25. El incumplimiento grave o reiterado de las normas sobre preservación de recursos, salvo fuerza mayor debidamente comprobadas, siempre que el interesado de aviso dentro de los quince días siguientes al acaecimiento de la misma.
26. No usar la concesión durante dos años.
27. La disminución progresiva o el agotamiento del recurso.
28. La mora en la organización de un servicio público o la suspensión del mismo por término superior a tres meses. Cuando fueren imputables al concesionario.

**ARTÍCULO DECIMO PRIMERO:** NOTIFICACIONES. Notifíquese la presente Resolución personalmente o en su defecto por aviso al señor NELSON ARTURO ESCOBAR CASTRO, o a su apoderado, de conformidad con lo establecido en el Código de Procedimiento Administrativo y de lo Contencioso Administrativo.

**ARTÍCULO DÉCIMO SEGUNDO:** PUBLICIDAD. El encabezamiento y la parte resolutive de la presente Resolución deberán publicarse en el Boletín de Actos Administrativos Ambientales de la CVC, para efectos de lo dispuesto en el artículo 71 de la Ley 99 de 1993.

**ARTÍCULO DÉCIMO TERCERO:** RECURSOS. Contra la presente providencia proceden los recursos de reposición y subsidiario de apelación, de los cuales podrá hacerse uso en la diligencia de notificación personal o dentro de los diez (10) días siguientes a la notificación personal o de la notificación por aviso, según sea el caso.

# BOLETIN DE ACTOS ADMINISTRATIVOS AMBIENTALES

06 al 12 de enero de 2020

## RESOLUCIONES, PERMISOS, SANCIONES, CONCESIONES, AUTOS, LICENCIAS

Dada en Tuluá, a los 26 DIC. 2019

NOTIFÍQUESE PUBLÍQUESE Y CÚMPLASE.

**DIANA MILENA ECHEVERRY GÓMEZ**  
Directora Territorial DAR Centro Norte

Proyectó y elaboró: José Olegario Alba G., Técnico Administrativo – Atención al Ciudadano  
Revisó: Abog. Martha Isabel Cardona Zapata, Profesional Especializado – Atención al Ciudadano  
Revisó: Adm. María Fernanda Mercado Ramos, Coordinadora Unidad de Gestión de Cuenca Bugalagrande

Archívese en: Expediente No. 0732-010-002-118-2019.

**RESOLUCION 0730 No. 0732 – 001685 DE 2019**

( 26 DIC. 2019 )

### “POR LA CUAL SE OTORGA UNA CONCESIÓN DE AGUAS SUPERFICIALES DE USO PUBLICO”

La Directora Territorial de la Dirección Ambiental Regional Centro Norte de la Corporación Autónoma Regional del Valle del Cauca – CVC, en uso de sus atribuciones legales, en especial las que le confiere el Decreto Ley 2811 de 1974, Ley 99 de 1993, Decreto 1076 de 2015, Resolución 0100 No. 0600-0606 del 12 de septiembre de 2016, y en especial a lo dispuesto en el Acuerdo CD No. 072 del 27 de octubre de 2016 y la Resolución 0100 No. 0330-0181 de marzo 28 de 2017, y,

### CONSIDERANDO:

Que de conformidad con lo dispuesto en el Artículo 677 del Código Civil, en armonía con el Artículo 80 del Decreto Ley No. 2811 de 1974, Artículos 2.2.3.2.1.1, 2.2.3.2.4.1 y 2.2.3.2.4.2 del Decreto 1076 de 2015, (Artículos 1, 18 y 19 del Decreto Reglamentario No. 1541 de julio 26 de 1978), las aguas de que trata el presente expediente son de dominio público, inalienables e imprescriptibles, y en consecuencia, de acuerdo con las funciones atribuidas en la Ley 99 de diciembre 22 de 1993, corresponde a la CORPORACIÓN AUTÓNOMA REGIONAL DEL VALLE DEL CAUCA - CVC, reglamentar el aprovechamiento y distribución de las aguas de dominio público en la forma que más convenga a la Comunidad. Igualmente, en el artículo 88 del Decreto Ley No. 2811 de 1974, se establece que “Salvo disposiciones especiales, solo puede hacerse uso de las aguas en virtud de concesión.”

Que el Decreto 1076 de 2015 “Por medio del cual se expide el Decreto Único Reglamentario del Sector Ambiental y Desarrollo Sostenible”, Establece:

“ARTÍCULO 2.2.3.2.5.3. Concesión para el uso de las aguas. *Toda persona natural o jurídica, pública o privada, requiere concesión o permiso de la Autoridad Ambiental competente para hacer uso de las aguas públicas o sus cauces, salvo en los casos previstos en los artículos 2.2.3.2.6.1 y 2.2.3.2.6.2 de este Decreto (Decreto 1541 de 1978, art. 30).*

Artículo 2.2.3.2.7.2. Disponibilidad del recurso y caudal concedido. *El suministro de aguas para satisfacer concesiones está sujeto a la disponibilidad del recurso, por tanto, el Estado, no es responsable cuando por causas naturales no pueda garantizar el caudal concedido. La precedencia cronológica en las concesiones no otorga prioridad y en casos de escasez todas serán abastecidas a prorrata o por turnos, conforme artículo el 2.2.3.2.1 16 de este Decreto (Decreto 1541 de 1978, art. 37).*

Artículo 2.2.3.2.7.4. Término de las concesiones. *Las concesiones a que se refieren los artículos anteriores se otorgarán por un término no mayor de diez (10) años, salvo las destinadas a la prestación de servicios públicos o a la construcción de obras de interés público o social, que podrán ser otorgadas por períodos hasta de cincuenta (50) años (Decreto 1541 de 1978, art. 39).*

*Comprometidos con la vida*

Publicado el 13 de enero de 2020

# BOLETIN DE ACTOS ADMINISTRATIVOS AMBIENTALES

06 al 12 de enero de 2020

## RESOLUCIONES, PERMISOS, SANCIONES, CONCESIONES, AUTOS, LICENCIAS

ARTÍCULO 2.2.3.2.9.11. Construcción de las obras hidráulicas. *Para que se pueda hacer uso de una concesión de aguas se requiere que las obras hidráulicas ordenadas en la resolución respectiva hayan sido construidas por el titular de la concesión y aprobadas por la Autoridad Ambiental competente de acuerdo con lo previsto en este Decreto (Decreto 1541 de 1978, art. 64)".*

Que el señor TULIO ENRIQUE COY AGUDELO, identificado con la cédula de ciudadanía No. 16.358.936 expedida en Tuluá, y con domicilio en la calle 12 B No. 38-29, municipio Tuluá, teléfono 3188649510, obrando en calidad de propietario del predio denominado La Ascensión, con matrícula inmobiliaria No. 384-27081; mediante escrito presentado en fecha 14 de junio de 2019, solicita a la Dirección Ambiental Regional Centro Norte de la CVC, una concesión de aguas superficiales para abastecimiento del predio La Ascensión, ubicado en el corregimiento Barragán, jurisdicción del municipio Tuluá, departamento del Valle del Cauca.

Que con la solicitud presentó la siguiente documentación:

- Formulario Único Nacional de Solicitud de Concesión de Aguas Superficiales, debidamente diligenciado y firmado.
- *Formato Discriminación valores para determinar el costo del proyecto, obra o actividad, debidamente diligenciado.*
- *Fotocopia de la cédula de ciudadanía del propietario del predio.*
- *Certificado de tradición de matrícula inmobiliaria No. 384-27081, expedido por la Oficina de Registro de Instrumentos Públicos de Tuluá, en fecha 24 de mayo de 2019.*

Que por auto de fecha 18 de junio de 2019, la Directora Territorial de la Dirección Ambiental Regional Centro Norte, de la CVC, dispuso iniciar el trámite administrativo de la solicitud de concesión de aguas superficiales presentada por el señor TULIO ENRIQUE COY AGUDELO, identificado con la cédula de ciudadanía No. 16.358.936 expedida en Tuluá, obrando en calidad de propietario del predio denominado La Ascensión, con matrícula inmobiliaria No. 384-27081; tendiente al otorgamiento de una concesión aguas superficiales para el abastecimiento del predio Ascensión, ubicado en el corregimiento Barragán, jurisdicción del municipio Tuluá, departamento del Valle del Cauca, y ordenó la práctica de una visita ocular al sitio materia de la solicitud.

Que mediante factura de venta No. 89257094, el señor TULIO ENRIQUE COY AGUDELO, canceló el servicio de evaluación de la solicitud de concesión de aguas superficiales, por valor de \$216.702,00, en fecha 23 de agosto de 2019.

Que en fecha 3 de septiembre de 2019, fue fijado en la cartelera oficial de la DAR Centro Norte de la CVC, el aviso correspondiente al trámite de la solicitud de Concesión de aguas superficiales, y desfijado el día 16 de septiembre de 2019.

Que en fecha 14 de agosto de 2019, fue fijado en un lugar público de la Alcaldía de Tuluá, el aviso correspondiente al trámite de la solicitud de Concesión de aguas superficiales, y desfijado el día 28 de agosto de 2019.

Que la visita ocular fue practicada el día primero (01) de octubre de 2019, por parte de funcionarios de la Unidad de Gestión de Cuenca Bugalagrande de la DAR Centro Norte, de la CVC, quienes rindieron el informe correspondiente en el cual consideran viable otorgar la concesión de aguas superficiales, para el abastecimiento del predio La Ascensión.

Que en fecha 15 de noviembre de 2019, la Coordinadora de la Unidad de Gestión de Cuenca Bugalagrande, de la DAR Centro Norte de la CVC, con base en el informe de visita ocular, profirió el concepto técnico respectivo del cual se transcribe lo siguiente:

### **"10. DESCRIPCIÓN DE LA SITUACIÓN:**

*Predio "La Ascensión", localizado en el corregimiento de Barragán, jurisdicción del municipio de Tuluá, Departamento del Valle del Cauca.*

- *El predio se encuentra ubicado en las coordenadas geográficas: Latitud 04° 03' 41.609" N y Longitud 75° 52' 41.995" W, y a una altitud de 2614 m.s.n.m., y la bocatoma se encuentra ubicada en las coordenadas geográficas Latitud 04° 03' 18.407" N y Longitud 75° 53' 01.925" W, y a una altitud de 2785 a.s.n.m, en la estribación occidental de la cordillera central, cañada Sin Nombre (Predio La Ofelia), cuenca alta del río Bugalagrande.*

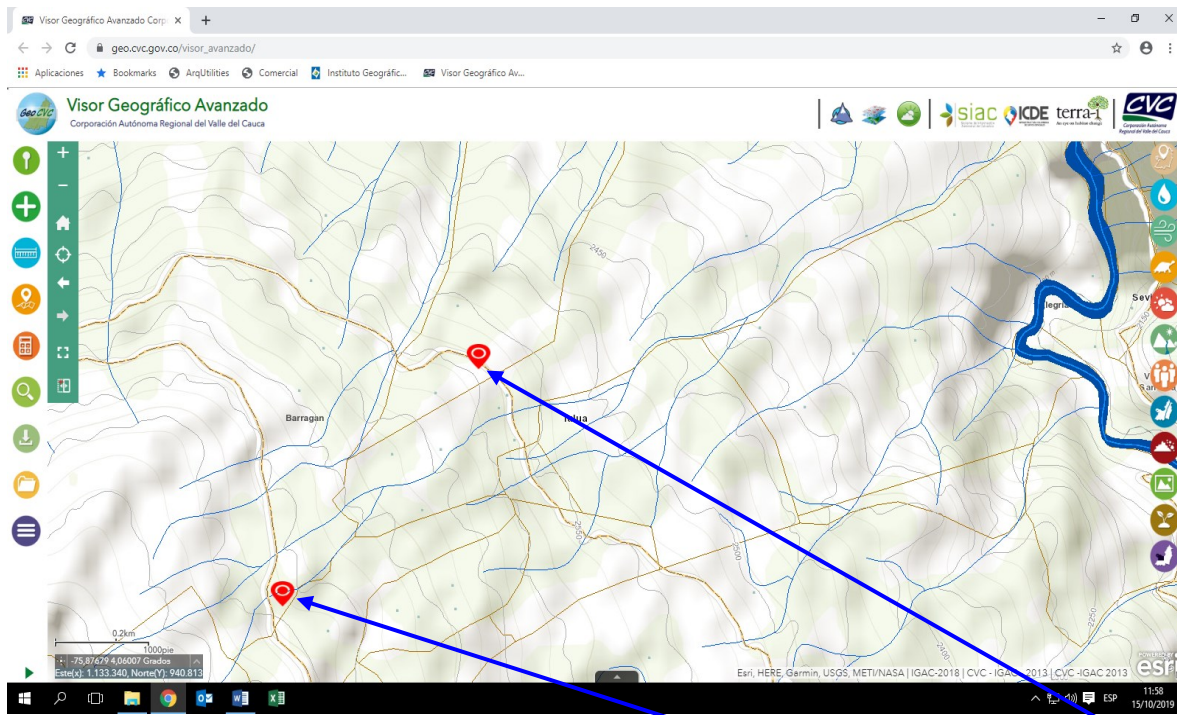


# BOLETIN DE ACTOS ADMINISTRATIVOS AMBIENTALES

06 al 12 de enero de 2020

## RESOLUCIONES, PERMISOS, SANCIONES, CONCESIONES, AUTOS, LICENCIAS

- Posee una extensión de sesenta y dos (151) hectáreas, distribuidas en: ochenta (80) hectáreas en Bosque Natural Protector, tres (3.0) hectáreas en cultivos de tomate de árbol, frijol y arveja, sesenta y siete (67) hectáreas en potreros limpios y rastrojos bajo destinadas para la producción de ganadería doble propósito.
- El área presenta topografía ondulada, con pendiente Fuertemente Quebrado del 25 - 50%, un uso actual Bosque Natural Protector, cultivos y potrero limpios y rastrojos bajos, áreas aceptables con figura de conservación y el uso potencial de esta área es de AFPt (7) Área Forestal Protectora 7.
- Se verificó la existencia de un afloramiento de agua de flujo permanente denominada cañada Sin Nombre (Predio La Ofelia), con drenaje natural de escorrentías, la cual tributa sus aguas al río Bugalagrande. El afloramiento y la quebrada en mención cuentan con excelente cobertura forestal natural protectora.
- Se verificó el sitio de captación de aguas superficiales, la cual se hace por gravedad, en donde se encuentra ubicada una toma rustica tradicional para la captación de las aguas provenientes de la cañada Sin Nombre (Predio La Ofelia), la cual es almacenada en un tanque construido en concreto con capacidad para almacenar aproximadamente dos punto cero metros cúbicos (2.0 m<sup>3</sup>) de agua, donde es conducida por manguera plástica de una (1") pulgada de diámetro, hasta un tanque distribuidor, del cual se distribuye para los abrevadero de ganado y riego de cultivos.



En esta imagen se pueden ubicar las coordenadas de la Bocatoma en cañada Sin Nombre (Predio La Ofelia) y la vivienda del predio La Ascensión. Dato suministrado de la Plataforma GeoCVC.



## BOLETIN DE ACTOS ADMINISTRATIVOS AMBIENTALES

06 al 12 de enero de 2020

### RESOLUCIONES, PERMISOS, SANCIONES, CONCESIONES, AUTOS, LICENCIAS



En estas dos (2) fotos podemos observar el sitio de captación del recurso hídrico de forma artesanal en la cañada Sin Nombre (Predio La Ofelia), la cual es conducida en manguera plástica hasta un tanque de almacenamiento.

**11. CONCLUSIONES:** Atendiendo la solicitud del señor Tulio Enrique Coy Agudelo, identificado con la cedula de ciudadanía número 16'358.936 expedida en Tuluá (Valle), obrando en su condición de propietario del predio denominado La Ascensión, ubicado en las coordenadas geográficas Latitud 04° 03' 41.609" N y Longitud 75° 52' 41.995" W, a una altitud de 2614 m.s.n.m., y la bocatoma se encuentra ubicada en las coordenadas geográficas Latitud 04° 03' 18.407" N y Longitud 75° 53' 01.925" W, a una altitud de 2785 a.s.n.m., en la estribación occidental de la cordillera central, quebrada Sin Nombre, cuenca alta del río Bugalagrande, UGC Bugalagrande y lo evidenciado en la visita ocular se recomienda:

Otorgar la concesión de aguas superficiales, por el afloramiento ubicado en la bocatoma artesanal de la cañada Sin Nombre (Predio La Ofelia), ubicada en las coordenadas geográficas Latitud 04° 03' 18.407" N y Longitud 75° 53' 01.925" W, a una altitud de 2785 a.s.n.m, en la cantidad de 1.0 l/s., sitio donde se realizó la georeferenciación.

**12. OBLIGACIONES:** El señor Nelson Arturo Escobar Castro, deberá cumplir con las siguientes obligaciones, prohibiciones y prescripciones:

26. Aprovechar las aguas con eficiencia y economía para el objeto previsto en la resolución.
27. No se debe incorporar o introducir a las aguas o cauces, cuerpos o sustancias sólidas, líquidas o gaseosas que atenten contra el bienestar o salud de las personas o contra la flora, fauna y el recurso hídrico, de conformidad con el Decreto 1541 de 1978.
28. Mantener en buen estado las obras de captación, conducción y almacenamiento, con el fin de hacer un uso eficiente de ellas y evitar perjuicios a terceros, realizando el mantenimiento periódico.
29. Evitar que las aguas que deriven de una corriente o depósito se derramen o salgan de las obras que las deben contener.
30. Conservar la cobertura boscosa del área forestal protectora del afloramiento.
31. No captar un caudal de agua mayor al otorgado.
32. Contribuir proporcionalmente a la conservación de las estructuras hidráulicas, caminos de vigilancia y demás obras e instalaciones comunes.
33. Permitir la vigilancia e inspección y suministrar los datos sobre el uso de las aguas.
34. Hacer regresar de la manera menos contaminada al cauce de origen o a los canales sirvientes, los sobrantes de agua que se ocasionen en el predio.
35. Participar en los programas de restitución y conservación de la cobertura boscosa de las áreas forestales protectoras que comprenden los nacimientos y corrientes de agua del río Bugalagrande.
36. Pagar la tasa por uso del agua de las fuentes concesionadas en la fecha que establezca la Corporación.

*Comprometidos con la vida*

Publicado el 13 de enero de 2020

# BOLETIN DE ACTOS ADMINISTRATIVOS AMBIENTALES

06 al 12 de enero de 2020

## RESOLUCIONES, PERMISOS, SANCIONES, CONCESIONES, AUTOS, LICENCIAS

37. *Cumplir con las disposiciones que establezcan las leyes y demás normas legales que se dicten, bien sean de carácter nacional o especiales de la CVC, Decreto Ley 2811 de 1974 (Código Nacional de los Recursos Naturales Renovables y de Protección del Medio Ambiente), Decreto Ley 1541 de 1978, Ley 99 de 1993 y sus Decretos Reglamentarios.*

Que en razón de lo antes expuesto y acogiendo el concepto técnico de fecha 15 de noviembre de 2019, que obra en el expediente 0732-010-002-111-2019, La Directora Territorial de la Dirección Ambiental Regional Centro Norte, de la CORPORACIÓN AUTÓNOMA REGIONAL DEL VALLE DEL CAUCA - CVC,

### RESUELVE:

**ARTÍCULO PRIMERO:** OTORGAR una concesión de aguas superficiales de uso público a favor del señor TULIO ENRIQUE COY AGUDELO, identificado con la cédula de ciudadanía No. 16.358.936 expedida en Tuluá, para el abastecimiento del predio La Ascensión, ubicado en el corregimiento Barragán, jurisdicción del municipio Tuluá, departamento del Valle del Cauca, en la cantidad equivalente al 50.0% del caudal promedio que llega al sitio de captación, en las coordenadas 04° 03' 18.4070" de latitud Norte y 75° 53' 01.9250" de longitud Oeste, a una altitud de 2785 m.s.n.m., aguas que provienen de la quebrada La Ofelia, tributaria del río Bugalagrande, estimándose este porcentaje en la cantidad de 1.0 L/seg. (UNO PUNTO CERO LITROS POR SEGUNDO).

**Parágrafo Primero:** SISTEMA DE CAPTACIÓN DE LAS AGUAS. El caudal asignado será captado por gravedad.

**Parágrafo Segundo:** USOS DEL AGUA. El caudal que se otorga por medio de la presente resolución podrá ser utilizado única y exclusivamente para USO AGROPECUARIO. Por lo tanto, cuando se requiera utilizar dichas aguas en usos diferentes, deberá solicitarse autorización a la CVC.

**ARTÍCULO SEGUNDO:** TASA POR USO. El señor Tulio Enrique Coy Agudelo, queda obligado a pagar la tasa por utilización de las aguas, cuyo valor se aplicará teniendo en cuenta lo dispuesto en el Acuerdo 22 de mayo 22 de 2019.

**Parágrafo Primero.** La CVC, emitirá las facturas para el cobro de la tasa de uso de aguas para ser remitidas directamente al predio y/o dirección. De no recibir la factura en mención, el beneficiario de la presente concesión deberá reclamarla en la oficina de la CVC, más cercana a su domicilio.

**Parágrafo Segundo.** El no pago oportuno de dicha tasa dará lugar al cobro de intereses de mora, de conformidad con lo establecido en el Artículo 4 del Acuerdo 14 de 2007 de la CVC, o los que lo modifiquen.

**ARTICULO TERCERO:** El señor TULIO ENRIQUE COY AGUDELO, deberá cancelar a favor de la Corporación Autónoma Regional del Valle del Cauca - CVC, el servicio de seguimiento de la presente concesión de aguas, acorde a lo estipulado en la Ley 633 de 2000 y en la Resolución 0100 No. 0100 - 0197 de 17 abril de 2008, Resolución 0100 No. 0100 - 0222 de abril 14 de 2011, o la norma que la modifique o sustituya en la fecha y plazo que la CVC lo exija.

**Parágrafo:** Para lo anterior, deberá entregarse con una antelación de un mes al inicio del siguiente año de vigencia de operación del proyecto, obra o actividad, los costos históricos de operación del año anterior, y un estimativo de los costos de operación del año en curso, todos expresados en moneda legal colombiana y al nivel de precios del año de suministro de la información.

**ARTÍCULO CUARTO:** TURNOS DE RIEGO: El suministro de aguas para satisfacer las concesiones está sujeto a la disponibilidad del recurso; por tanto, el Estado no es responsable cuando por causas naturales no pueda garantizar el caudal concedido. En casos de escasez por sequías, contaminación, catástrofes naturales o perjuicios producidos por el hombre, que limiten los caudales útiles disponibles, se podrán restringir los usos o consumos de manera temporal, mediante el establecimiento de turnos de riego o la distribución porcentual de los caudales utilizables.

**ARTÍCULO QUINTO:** OBLIGACIONES: El señor TULIO ENRIQUE COY AGUDELO, deberá cumplir con las siguientes obligaciones y recomendaciones:

29. Presentar el Programa de Uso Eficiente y Ahorro del Agua (PUEAA), de conformidad a lo establecido en el Decreto 1090 del 28 de junio del 2018 y la resolución No. 1257 del 10 de julio de 2018, expedidos por El Ministerio de Ambiente y Desarrollo Sostenible.

# BOLETIN DE ACTOS ADMINISTRATIVOS AMBIENTALES

06 al 12 de enero de 2020

## RESOLUCIONES, PERMISOS, SANCIONES, CONCESIONES, AUTOS, LICENCIAS

30. Mantener en buen estado las obras de captación, conducción y almacenamiento, con el fin de hacer un uso eficiente de ellas y evitar perjuicios a terceros, realizando el mantenimiento periódico.
31. Evitar que las aguas que deriven de una corriente o depósito se derramen o salgan de las obras que las deben contener.
32. Contribuir proporcionalmente a la conservación de las estructuras hidráulicas, caminos de vigilancia y demás obras e instalaciones comunes.
33. No captar mayor cantidad de agua del volumen autorizado mediante la presente Resolución.
34. Realizar el mantenimiento periódico a las obras de captación – conducción y distribución, con el fin de garantizar que no se presenten fugas o derrames de agua que puedan llegar a ocasionar procesos erosivos.
35. Hacer regresar al cauce de origen aguas abajo del sitio de captación, los sobrantes de agua que se ocasionen.
36. Permitir la vigilancia e inspección y suministrar los datos sobre el uso de las aguas.
37. Participar en los programas de restitución y conservación de la cobertura boscosa de las áreas forestales protectoras que comprenden los nacimientos y corrientes de agua de la quebrada La Ofelia.

**ARTÍCULO SEXTO: OBRAS HIDRÁULICAS.** El señor TULIO ENRIQUE COY AGUDELO, queda obligado a construir las obras que se requieran tanto para el aprovechamiento del recurso y restitución de los sobrantes, como para su tratamiento y defensa de los demás recursos naturales en el tiempo estipulado. Igualmente deberá mantener en condiciones óptimas las obras construidas, para garantizar su correcto funcionamiento.

**ARTÍCULO SEPTIMO: SERVIDUMBRES DE ACUEDUCTO.** La presente resolución no grava con servidumbre de acueducto los predios ajenos por donde deba pasar la conducción. El establecimiento de tal servidumbre, deberá gestionarlo y convenirlo directamente, en caso necesario, el beneficiario de la concesión de aguas con los propietarios de los posibles predios sirvientes, o por intermedio del poder judicial.

**ARTÍCULO OCTAVO: TRASPASO DE LA CONCESIÓN.** En caso de que se produzca la tradición del predio beneficiado con una concesión, el nuevo propietario, poseedor o tenedor, deberá solicitar el traspaso de la concesión dentro de los sesenta (60) días siguientes, para lo cual deberá presentar los documentos que lo acrediten como tal.

**ARTÍCULO NOVENO: VIGENCIA, PRÓRROGA, REVISIÓN Y REGLAMENTACIÓN.** La presente concesión tiene un término de vigencia de diez (10) años contados a partir de la ejecutoria de la presente resolución. Su prórroga, salvo razones de conveniencia pública, se efectuará siempre y cuando la solicitud se realice durante el último año de su vigencia.

**Parágrafo Primero:** El otorgamiento de la presente concesión no será obstáculo para que la CVC reglamente o revise posteriormente la distribución de las aguas entre los propietarios riberanos o no riberanos.

**Parágrafo Segundo:** La CVC no tramitará solicitudes de prórroga, aumento de caudal, traspaso, o de otro tipo, mientras el beneficiario no se encuentre a paz y salvo por todo concepto con la Corporación.

**ARTÍCULO DECIMO: CADUCIDAD.** Serán causales de caducidad de la concesión las siguientes:

29. La cesión del derecho al uso del recurso, hecha a terceros sin la autorización del concedente.
30. El destino de la concesión para uso diferente al señalado en la resolución o en el contrato.
31. El incumplimiento del concesionario a las condiciones impuestas o pactadas.
32. El incumplimiento grave o reiterado de las normas sobre preservación de recursos, salvo fuerza mayor debidamente comprobadas, siempre que el interesado de aviso dentro de los quince días siguientes al acaecimiento de la misma.
33. No usar la concesión durante dos años.
34. La disminución progresiva o el agotamiento del recurso.
35. La mora en la organización de un servicio público o la suspensión del mismo por término superior a tres meses. Cuando fueren imputables al concesionario.

# BOLETIN DE ACTOS ADMINISTRATIVOS AMBIENTALES

06 al 12 de enero de 2020

## RESOLUCIONES, PERMISOS, SANCIONES, CONCESIONES, AUTOS, LICENCIAS

**ARTÍCULO DECIMO PRIMERO: NOTIFICACIONES.** Notifíquese la presente Resolución personalmente o en su defecto por aviso al señor TULIO ENRIQUE COY AGUDELO, o a su apoderado, de conformidad con lo establecido en el Código de Procedimiento Administrativo y de lo Contencioso Administrativo.

**ARTÍCULO DÉCIMO SEGUNDO: PUBLICIDAD.** El encabezamiento y la parte resolutive de la presente Resolución deberán publicarse en el Boletín de Actos Administrativos Ambientales de la CVC, para efectos de lo dispuesto en el artículo 71 de la Ley 99 de 1993.

**ARTÍCULO DÉCIMO TERCERO: RECURSOS.** Contra la presente providencia proceden los recursos de reposición y subsidiario de apelación, de los cuales podrá hacerse uso en la diligencia de notificación personal o dentro de los diez (10) días siguientes a la notificación personal o de la notificación por aviso, según sea el caso.

Dada en Tuluá, a los 26 DIC. 2019

NOTIFÍQUESE, PUBLÍQUESE Y CÚMPLASE.

**DIANA MILENA ECHEVERRY GÓMEZ**  
Directora Territorial DAR Centro Norte

Proyectó y elaboró: José Olegario Alba G., Técnico Administrativo – Atención al Ciudadano  
Revisó: Abog. Martha Isabel Cardona Zapata, Profesional Especializado – Atención al Ciudadano  
Adm. María Fernanda Mercado Ramos, Coordinadora Unidad de Gestión de Cuenca Bugalagrande

Archívese en: Expediente No. 0732-010-002-111-2019.

**RESOLUCIÓN 0730 No. 0732 - 001684 DE 2019**

**( 26 DIC. 2019 )**

### **“POR LA CUAL SE AUTORIZA UN APROVECHAMIENTO FORESTAL DE ARBOLES AISLADOS”**

La Directora Territorial de la Dirección Ambiental Regional Centro Norte de la Corporación Autónoma Regional del Valle del Cauca, CVC, en uso de las atribuciones legales conferidas por la Ley 99 de 1993, Decreto 1076 de 2015, Acuerdo CVC No. CD 18 del 16 de junio de 1998, y en especial, a lo dispuesto en el Acuerdo CD No. 072 del 27 de octubre de 2016 y la Resolución 0100 No. 0330-0181 del 28 de marzo de 2017, y

### **CONSIDERANDO:**

Que al expedirse la ley 99 de diciembre 22 de 1993, se dispuso que las Corporaciones Autónomas Regionales ejercerán la función de máxima autoridad ambiental en el área de su jurisdicción y por lo tanto podrán otorgar concesiones, permisos y licencias ambientales requeridas por la Ley para el uso, aprovechamiento o movilización de los recursos naturales renovables o para el desarrollo de actividades que afecten o puedan afectar el medio ambiente. Igualmente podrán otorgar permisos para aprovechamientos forestales, concesiones para el uso de aguas superficiales y subterráneas y establecer vedas para la caza y pesca deportiva, acorde con lo establecido en el Artículo 31 numeral 9 de la mencionada Ley.

*Comprometidos con la vida*

Publicado el 13 de enero de 2020



# BOLETIN DE ACTOS ADMINISTRATIVOS AMBIENTALES

06 al 12 de enero de 2020

## RESOLUCIONES, PERMISOS, SANCIONES, CONCESIONES, AUTOS, LICENCIAS

Que el Decreto 1076 de mayo 26 de 2015 "Por medio del cual se expide el Decreto Único Reglamentario del Sector Ambiente y Desarrollo Sostenible", estipula en la sección, del Aprovechamiento de Árboles Aislados, lo siguiente:

"Artículo 2.2.1.1.9.4. Tala o reubicación por obra pública o privada. Cuando se requiera talar, trasplantar o reubicar árboles aislados localizados en centros urbanos, para la realización, remodelación o ampliación de obras públicas o privadas de infraestructura, construcciones, instalaciones y similares, se solicitará autorización ante la Corporación respectiva, ante las autoridades ambientales de los grandes centros urbanos o ante las autoridades municipales, según el caso, las cuales tramitarán la solicitud, previa visita realizada por un funcionario competente, quien verificará la necesidad de tala o reubicación aducida por el interesado, para lo cual emitirá concepto técnico.

La autoridad competente podrá autorizar dichas actividades, consagrando la obligación de reponer las especies que se autoriza talar. Igualmente, señalará las condiciones de la reubicación o trasplante cuando sea factible.

Parágrafo. - Para expedir o negar la autorización de que trata el presente Artículo, la autoridad ambiental deberá valorar entre otros aspectos, las razones de orden histórico, cultural o paisajístico, relacionadas con las especies, objeto de solicitud. (Decreto 1791 de 1996, Art.58).

Artículo 2.2.1.1.9.5. Productos. Los productos que se obtengan de la tala o poda de árboles aislados, en las circunstancias descritas en el presente capítulo, podrán comercializarse, a criterio de la autoridad ambiental competente".

Que el Acuerdo CVC No. CD 18 del 16 de junio de 1998 (Estatuto de bosques y flora silvestre del Valle del Cauca), establece en su artículo 59, lo siguiente: Cuando se requiera talar, podar, trasplantar, o reubicar árboles aislados localizados en centros urbanos, para la realización, remodelación o ampliación de obras públicas o privadas de infraestructura, construcciones, instalaciones y similares se solicitará autorización, se solicitará autorización ante la Corporación, ante El DAGMA o ante las autoridades municipales según el caso, las cuales tramitarán la solicitud, previa visita realizada por un funcionario competente quien verificara la necesidad de la tala o reubicación aducida por el interesado, para los cual emitirá concepto técnico.

La Corporación podrá autorizar dichas actividades, consagrando la obligación de reponer las especies que autoriza talar. Igualmente, señalará las condiciones de la reubicación o trasplante cuando sea factible.

Parágrafo. Para expedir o negar la autorización de que trata el presente artículo, la Corporación deberá valorar entre otros aspectos, las razones de orden histórico, cultural, paisajístico, o de desarrollo, relacionadas con las especies objeto de solicitud y exigirá un plan de compensación".

Que el señor Juan Camilo Vélez Londoño, identificado con la cédula de ciudadanía No. 1.116.243.329 expedida en Tuluá, obrando en calidad de Representante Legal de la Sociedad PROYECTOS GOLDEN S.A.S. identificada con NIT. No. 900.628.302-0, con domicilio en la calle 25 A No. 39-13, teléfono 2345666, de la ciudad de Tuluá; mediante escrito presentado en fecha 12 de septiembre de 2019, solicita a la Dirección Ambiental Regional Centro Norte, de la CVC, una autorización para el aprovechamiento forestal de Árboles Aislados, localizados en el predio donde se construirá la Urbanización Atiabuera, ubicado en la carrera 4 con calle 22, jurisdicción del municipio de Andalucía, departamento del Valle del Cauca.

Con la solicitud presentó la siguiente documentación:

- Formulario Único Nacional de Solicitud de Aprovechamiento Forestal Árboles Aislados, debidamente diligenciado y firmado.
- Formato Discriminación valores para determinar el costo del proyecto, obra o actividad, debidamente diligenciado.
- Fotocopia de la cédula de ciudadanía.
- Certificado de Existencia y Representación Legal de la Sociedad PROYECTOS GOLDEN S.A.S., expedido por la Cámara de Comercio de Tuluá, en fecha junio 19 del 2019.
- Autorización para gestionar proyecto urbanístico "ATIBUERA" en el municipio de Andalucía Valle del Cauca.

*Comprometidos con la vida*



# BOLETIN DE ACTOS ADMINISTRATIVOS AMBIENTALES

06 al 12 de enero de 2020

## RESOLUCIONES, PERMISOS, SANCIONES, CONCESIONES, AUTOS, LICENCIAS

- Certificados de tradición de matrícula inmobiliaria Nos. 384-116411, 384-116413, 384-116414, 384-116423, 384-116434, 384-116435, 384-116438, 384-116445, 384-116446, 384-116457, 384-116491, 384-116492, 384-116497, 384-116499, 384-116508, 384-116514, 384-116515, 384-116525, 384-116542, 384-116543, 384-116544, 384-116545, 384-116546, 384-116550, 384-116551, 384-116553, 384-116554, 384-116555, 384-116556, expedidos por la Oficina de Registro de Instrumentos Públicos de Tuluá, en fechas 9 de septiembre de 2019 y 21 de agosto 2019.
- Documento "Urbanización Atiabuera, municipio de Andalucía - Memoria técnica permiso forestal arboles aislados".
- Plano y copia digital.

Que por auto de fecha 16 de septiembre de 2019, la Directora Territorial de la Dirección Ambiental Regional Centro Norte, de la CVC, dispuso iniciar el procedimiento administrativo de la solicitud presentada por el señor Juan Camilo Vélez Londoño, identificado con la cédula de ciudadanía No. 1.116.243.329 expedida en Tuluá, obrando en calidad de Representante Legal de la Sociedad PROYECTOS GOLDEN S.A.S. identificada con NIT. No. 900.628.302-0, tendiente al Otorgamiento de una autorización para el aprovechamiento forestal de Arboles Aislados, localizados en el predio donde se construirá la Urbanización Atiabuera, ubicado en la carrera 4 con calle 22, jurisdicción del municipio de Andalucía, departamento del Valle del Cauca, y ordenó la práctica de una visita al sitio motivo de la solicitud.

Que mediante factura de venta No. 89263666, la Sociedad PROYECTOS GOLDEN S.A.S, canceló el servicio de evaluación de la solicitud autorización para el aprovechamiento forestal de Arboles Aislados, por valor de \$433.858,00, en fecha 30 de septiembre de 2019.

Que en fecha 7 de octubre de 2019, fue fijado en la cartelera oficial de la DAR Centro Norte, de la CVC, el aviso correspondiente al trámite de la solicitud de Aprovechamiento Forestal de Arboles Aislados, y desfijado el 11 de octubre de 2019.

Que en fecha 11 de octubre de 2019, fue fijado en lugar público de la Alcaldía Municipal de Andalucía, el aviso correspondiente al trámite de la solicitud de Aprovechamiento Forestal de Arboles Aislados, y desfijado el 18 de octubre de 2019.

Que la visita ocular fue practicada el 31 de octubre de 2019, por parte de funcionarios de la Unidad de Gestión de Cuenca Bugalagrande, de la Dirección Ambiental Regional Centro Norte de la CVC, quienes rindieron el informe correspondiente en el cual considera viable autorizar la erradicación de los árboles.

Que en fecha 11 de diciembre de 2019, la Coordinadora de la Unidad de Gestión de Cuenca Bugalagrande, de la Dirección Ambiental Regional Centro Norte, de la CVC, con base en el informe de visita ocular, profirió el concepto técnico respectivo del cual se transcribe lo siguiente:

### **"10. DESCRIPCIÓN DE LA SITUACIÓN:**

- El lote de terreno cuenta con una extensión superficial de 1.90 hectáreas, según documentos que reposan en el expediente No. 0732-004-005-157-2019 de la solicitud.
- Se encuentra ubicado en las coordenadas geográficas: 04° 10' 40.278" Latitud Norte, 76° 09' 42.959" Longitud Oeste. 970 msnm.
- El lote de terreno presenta topografía plana, se encuentra actualmente en pastos naturales y construcción de una vivienda.
- En el lote de terreno se tiene planeado desarrollar un proyecto urbanístico de 130 viviendas.
- Se verificó la existencia de SETENTA Y CUATRO (74) árboles de las especies: Chiminango, Guayabo, limón, tachuelo y totumo; localizados, la mayoría, por la orilla del lote de terreno.
- De acuerdo a la revisión en campo del levantamiento planimétrico y altimétrico, donde se tiene la ubicación e inventario de árboles, así como la distribución de las divisiones de los lotes, se determinó que los árboles identificados con los números 19, 20, 21, 22, 23, 24, 25, 61, 62, 63, 64, 65 no interfieren con el desarrollo potencial de la construcción de viviendas y vías.

### **REGISTRO FOTGRÁFICO DE LA VISITA.**

*Comprometidos con la vida*

## **BOLETIN DE ACTOS ADMINISTRATIVOS AMBIENTALES**

**06 al 12 de enero de 2020**

**RESOLUCIONES, PERMISOS, SANCIONES, CONCESIONES, AUTOS, LICENCIAS**



*Foto No.1. Localización general del lote para la Urbanización Atiabuera. (Imagen de google earth)*



*Comprometidos con la vida*

Publicado el 13 de enero de 2020



## **BOLETIN DE ACTOS ADMINISTRATIVOS AMBIENTALES**

**06 al 12 de enero de 2020**

### **RESOLUCIONES, PERMISOS, SANCIONES, CONCESIONES, AUTOS, LICENCIAS**

*Foto No. 2. Estado general del lote, con presencia de bastantes escombros.*



*Foto No. 3. La gran mayoría de los árboles se encuentran por los linderos del lote.*

## **BOLETIN DE ACTOS ADMINISTRATIVOS AMBIENTALES**

**06 al 12 de enero de 2020**

**RESOLUCIONES, PERMISOS, SANCIONES, CONCESIONES, AUTOS, LICENCIAS**



*Foto No. 4. Árbol de chiminango en medio del lote con más escombros.*



## BOLETIN DE ACTOS ADMINISTRATIVOS AMBIENTALES

06 al 12 de enero de 2020

### RESOLUCIONES, PERMISOS, SANCIONES, CONCESIONES, AUTOS, LICENCIAS



Foto No. 5. Muchos de los árboles de chiminango son de porte bajo.

La Sociedad promotora del proyecto presenta un plan de compensación ambiental el cual se basa en la siembra de 150 árboles de porte bajo en las áreas perimetrales del lote y en las zonas verdes a una distancia de 8.0 metros.

#### 11. CONCLUSIONES:

- Los árboles inventariados con los números 19, 20, 21, 22, 23, 24, 25, 61, 62, 63, 64, 65, no se consideran viables para erradicación, de acuerdo a la visita de campo y revisión en el plano de la ubicación de los lotes, se determinó que estos árboles se encuentran ubicados en las áreas comunes y zonas verdes de la urbanización.
- Los árboles que hacen parte de los linderos y comprometen predios vecinos, deben contar con el permiso por escrito de las partes, para evitar conflictos a la hora de la erradicación, por daños en bien ajeno.
- Requerir a la Sociedad Proyectos Golden S.A.S., el sitio donde se depositarán los escombros presentes en el lote y los que resultarán de las demoliciones de la infraestructura existente.

Luego de revisado el inventario forestal presentado por la Sociedad para el aprovechamiento de los árboles y confrontado con el inventario realizado al momento de la visita por parte de los funcionarios de la CVC, se concluye que se autoriza la erradicación de 62 de los 74 árboles para un volumen de 7.021 m<sup>3</sup> de los 8.202 m<sup>3</sup> solicitados.

#### 12. OBLIGACIONES:

- Informar a este despacho el sitio donde se depositarán los escombros presentes en el lote y los que resultarán de las demoliciones de la infraestructura existente.
- Únicamente se podrán aprovechar los sesenta y dos (62) árboles mencionados en el presente concepto. No se aprovecharán doce (12) Chiminangos, los cuales son para conservarlos ya que no interfieren con el desarrollo potencial de la construcción de viviendas y vías.

*Comprometidos con la vida*



# BOLETIN DE ACTOS ADMINISTRATIVOS AMBIENTALES

06 al 12 de enero de 2020

## RESOLUCIONES, PERMISOS, SANCIONES, CONCESIONES, AUTOS, LICENCIAS

3. Si se requiere suspender el servicio eléctrico, se debe solicitar la colaboración de la compañía encargada de prestar el servicio en el sector para lo de su competencia.
4. Si para este caso se requiere suspender el tráfico vehicular y peatonal del sector para evitar accidentes, se deben tomar las medidas preventivas y de señalización acorde con las normas de tránsito y de movilización peatonal existentes.
5. Las actividades de aprovechamiento deberán ser ejecutadas por personas idóneas en estas labores, tomando las precauciones del caso.
6. Disponer los productos resultantes del aprovechamiento en un lugar adecuado para evitar posibles accidentes. Sin afectar cauces secos ni zonas de drenajes de aguas lluvias.
7. El tiempo recomendado para el desarrollo del aprovechamiento de los árboles referidos en el presente informe es de tres (3) meses contados a partir de la fecha de notificación de la Resolución.
8. Se acepta el plan de compensación presentado de 150 árboles de las especies y en las cantidades descritas en el punto 4 del documento "Memoria Técnica Permiso Forestal de Arboles Aislados".

Que en razón de lo antes expuesto y acogiendo el concepto técnico de fecha 11 de diciembre de 2019, que obra en el expediente 0732-004-005-157-2019, la Directora Territorial de la Dirección Ambiental Regional Centro Norte, de la CORPORACIÓN AUTÓNOMA REGIONAL DEL VALLE DEL CAUCA – CVC,

### RESUELVE:

**ARTÍCULO PRIMERO:** AUTORIZAR a la Sociedad PROYECTOS GOLDEN S.A.S. identificada con NIT. No. 900.628.302-0, para que dentro del término de tres (3) meses, contados a partir de la ejecutoria del presente acto administrativo, lleve a cabo el aprovechamiento forestal de árboles aislados, localizados en el predio donde se construye Urbanización Atiabuera, ubicado en la carrera 4 con calle 22, jurisdicción del municipio de Andalucía, departamento del Valle del Cauca.

**Parágrafo Primero:** El sistema de aprovechamiento que se autoriza es el de Erradicación de 62 árboles de las especies Chiminango, Guayabo, Limón, Totumo y Tachuelo, localizados en las coordenadas 04° 10' 40.2780" de latitud Norte y 76° 09' 42.9590" de longitud Oeste, a una altitud de 970 m.s.n.m.; los cuales arrojan un volumen de 7.021 m<sup>3</sup>, que a continuación se relacionan:

No. de Arboles	Nombre común	Nombre científico	Volumen (m <sup>3</sup> )
57	Chiminango	<i>Pitheslobium dulce</i>	3.791
1	Guayabo	<i>Psidium guajaba</i>	0.016
2	Limón	<i>Citrus limón</i>	0.017
1	Totumo	<i>Crescentia cujete</i>	0.016
1	Tachuelo	<i>Zanthoxylum rhoisolum</i>	3.181
<b>62</b>			<b>7.021</b>

**Parágrafo Segundo:** No se autoriza la erradicación de los doce (12) árboles identificados con los números 19, 20, 21, 22, 23, 24, 25, 61, 62, 63, 64, 65 en el inventario arbóreo presentado, porque se determinó que no interfieren con el desarrollo potencial de la construcción de viviendas y vías.

**Parágrafo Segundo:** Si la Sociedad PROYECTOS GOLDEN S.A.S., no hubiere terminado el aprovechamiento fijado en este artículo, se podrá solicitar la prórroga del término con una anterioridad de quince (15) días al vencimiento de la autorización.

**ARTICULO SEGUNDO:** La Sociedad PROYECTOS GOLDEN S.A.S., deberá cancelar la suma de SESENTA Y OCHO MIL CIENTO CUATRO PESOS (\$68.104,00) MCTE, por concepto de tasa de aprovechamiento forestal.

**Parágrafo:** En caso de requerirse realizar la movilización de los productos resultantes de la erradicación de los árboles, se deberá solicitar la expedición de los respectivos salvoconductos.

**ARTICULO TERCERO:** La Sociedad PROYECTOS GOLDEN S.A.S., deberá cancelar a favor de la Corporación Autónoma Regional del Valle del Cauca - CVC, el servicio de seguimiento de la presente autorización del aprovechamiento forestal, acorde a lo estipulado en la Ley 633 de 2000 y en la resolución 0100 No. 0100 -0197 del 17 de abril de 2008, resolución 0100 No. 0100- 0222 de 2011, o la norma que la modifique o sustituya en la fecha y plazo que la CVC lo exija.

Comprometidos con la vida

Publicado el 13 de enero de 2020

# BOLETIN DE ACTOS ADMINISTRATIVOS AMBIENTALES

06 al 12 de enero de 2020

## RESOLUCIONES, PERMISOS, SANCIONES, CONCESIONES, AUTOS, LICENCIAS

**Parágrafo:** Para lo anterior, se liquidará la tarifa del cobro de seguimiento con el valor declarado como costo del proyecto, obra o actividad. En tal sentido el valor a pagar por el servicio de seguimiento será la suma de CUATROCIENTOS TREINTA Y TRES MIL OCHOCIENTOS CINCUENTA Y OCHO PESOS (\$433.858,00) MCTE, la cual deberá ser cancelado dentro de la vigencia del presente Acto administrativo.

**ARTÍCULO CUARTO:** La Sociedad PROYECTOS GOLDEN S.A.S., deberá dar cumplimiento a las siguientes recomendaciones y obligaciones:

1. Solicitar la colaboración de la compañía encargada de prestar el servicio en el sector para lo de su competencia, en caso de requerirse suspender el servicio eléctrico.
2. Tomar las medidas preventivas y de señalización acorde con las normas de tránsito y de movilización peatonal existentes, en caso de requerirse suspender el tráfico vehicular y peatonal del sector para evitar accidentes.
3. Ejecutar las actividades de aprovechamiento por personas idóneas en estas labores, tomando las precauciones del caso.
4. Disponer los productos resultantes del aprovechamiento en un lugar adecuado para evitar posibles accidentes. Sin afectar cauces secos ni zonas de drenajes de aguas lluvias.
5. Implementar el plan de compensación presentado, consistente en la siembra de 150 árboles de las especies y en las cantidades descritas en el punto 4 del documento "Memoria Técnica Permiso Forestal de Árboles Aislados".
6. Informar a este despacho el sitio donde se depositarán los escombros presentes en el lote y los que resultarán de las demoliciones de la infraestructura existente.

**Parágrafo Primero:** La CVC no se hace responsable de los daños materiales o sometimientos que cause la erradicación de los árboles en cuestión.

**Parágrafo Segundo:** Las obligaciones antes expresadas deberán ser cumplidas en la medida que se avance con las labores de aprovechamiento y dentro de los dos (2) años, contados a partir de la ejecutoria de la presente resolución, para el cumplimiento del plan de compensación.

**Parágrafo Tercero:** La CVC por intermedio de los funcionarios de La Unidad de Gestión de Cuenca Bugalagrande, de la DAR Centro Norte, realizará el seguimiento y control a las actividades, restricciones, recomendaciones y obligaciones impuestas para garantizar el cumplimiento de las mismas.

**ARTICULO QUINTO:** El incumplimiento de las disposiciones y normas aquí señaladas, dará lugar a la aplicación de sanciones y medidas de policía, de conformidad con lo dispuesto en la Ley 1333 de 2009.

**ARTÍCULO SEXTO:** NOTIFICACIONES. La presente Resolución deberá notificarse personalmente o en su defecto por aviso al representante legal de la sociedad PROYECTOS GOLDEN S.A.S., o a su apoderado, de conformidad con lo establecido en el Código de Procedimiento Administrativo y de lo Contencioso Administrativo.

**ARTÍCULO SEPTIMO:** PUBLICIDAD. El encabezamiento y la parte resolutive de la presente Resolución deberán publicarse en el Boletín de Actos Administrativos Ambientales de la CVC, para efectos de lo dispuesto en el artículo 71 de la Ley 99 de 1993.

**ARTÍCULO OCTAVO:** RECURSOS. Contra la presente providencia proceden los recursos de reposición y subsidiario de apelación, de los cuales podrá hacerse uso en la diligencia de notificación personal o dentro de los diez (10) días siguientes a la notificación personal o de la notificación por aviso, según sea el caso.

Dada en Tuluá a los 26 DIC. 2019

NOTIFÍQUESE, PUBLIQUESE Y CÚMPLASE

*Comprometidos con la vida*

Publicado el 13 de enero de 2020

# BOLETIN DE ACTOS ADMINISTRATIVOS AMBIENTALES

06 al 12 de enero de 2020

## RESOLUCIONES, PERMISOS, SANCIONES, CONCESIONES, AUTOS, LICENCIAS

**DIANA MILENA ECHEVERRY GOMEZ**  
Directora Territorial DAR Centro Norte

Proyectó y elaboró: José Olegario Alba G., Técnico Administrativo – Atención al Ciudadano  
Revisó: Martha Isabel Cardona Zapata. Profesional Especializado – Atención al Ciudadano  
Adm. María Fernanda Mercado Ramos, Coordinadora Unidad de Gestión de Cuenca Bugalagrande.

Archívese en: Expediente: 0732-004-005-157-2019.

**RESOLUCIÓN 0730 No. 0733 – 001686 DE 2019**

( 26 DIC. 2019 )

### “POR LA CUAL SE AUTORIZA UN APROVECHAMIENTO FORESTAL PERSISTENTE TIPO II DE LA ESPECIE GUADUA”

La Directora Territorial de la Dirección Ambiental Regional Centro Norte de la Corporación Autónoma Regional del Valle del Cauca - CVC, en uso de las atribuciones legales conferidas por la Ley 99 de 1993, Resolución CVC 0100 No. 0100 - 0439 de 2008, Decreto 1076 de 2015, Resolución 1740 del 24 de octubre de 2016, y, en especial, a lo dispuesto en el Acuerdo CD No. 072 del 27 de octubre de 2016 y la Resolución 0100 No. 0330-0181 del 28 de marzo de 2017, y

#### CONSIDERANDO:

Que al expedirse la Ley 99 de diciembre 22 de 1993, Artículo 31, Numeral 9, se dispuso que las Corporaciones Autónomas Regionales ejercerán la función de máxima autoridad ambiental en el área de su jurisdicción y por lo tanto podrán otorgar concesiones, permisos y licencias ambientales requeridas por la Ley para el uso, aprovechamiento o movilización de los recursos naturales renovables o para el desarrollo de actividades que afecten o puedan afectar el medio ambiente. Igualmente podrán otorgar permisos para aprovechamientos forestales, concesiones para el uso de aguas superficiales y subterráneas y establecer vedas para la caza y pesca deportiva, acorde con lo establecido en el Artículo 31 numeral 9 de la mencionada Ley.

Que, en concordancia con lo anterior, el artículo 2.2.1.1.10.2 del Decreto 1076 de 2015 “Por el cual se expide el Decreto Único Reglamentario del Sector Ambiente y Desarrollo Sostenible”, determinó que cada Corporación reglamentará lo relacionado con los aprovechamientos de especies y productos del bosque no maderables como: guadua, cañabrava, bambú, palmas, chiquichiqui, cortezas, látex, resinas, semillas, entre otros.

Que asimismo en la parte 2, título 2, capítulo 1, sección 1, y el Artículo 8 del Acuerdo CVC 18 de 1998 (Estatuto de bosques y flora silvestre del Valle del Cauca), para adelantar aprovechamientos forestales persistentes de bosques naturales ubicados en terrenos de propiedad privada se requiere que el interesado presente: a) Solicitud formal; b) Acreditar la calidad de propietario del predio presentando copia de la escritura pública y del certificado de libertad y tradición; este último con fecha de expedición no mayor a dos meses; c) Cuando se trate de personas jurídicas deberán presentar certificado de existencia y representación legal de la sociedad, expedida por la Cámara de Comercio; d) Plan de manejo forestal, de acuerdo a los términos de referencia entregados por la Corporación.

Que la Resolución 0100 No. 0100 – 0439 del 13 de agosto de 2008 (Por medio de la cual se reglamenta el manejo, aprovechamiento y establecimiento sostenible de los bosques naturales y las plantaciones protectoras – productoras y protectoras de guadua, cañabrava y bambúes y se adoptan los términos de referencia para la elaboración de los respectivos planes de manejo forestal), establece:

Artículo 4: Obligatoriedad: A partir de la vigencia de la presente reglamentación, todo bosque natural, plantación protectora o productora - protectora de guadua, cañabrava o bambú que se pretenda aprovechar, se inscribirá en el registro que para el efecto lleva la Corporación; para lo cual, es necesario cumplir los siguientes requisitos: a) Presentar solicitud por escrito que contenga

*Comprometidos con la vida*

# BOLETIN DE ACTOS ADMINISTRATIVOS AMBIENTALES

06 al 12 de enero de 2020

## RESOLUCIONES, PERMISOS, SANCIONES, CONCESIONES, AUTOS, LICENCIAS

como mínimo: - Nombre, identificación y dirección domiciliaria del solicitante. - Cuando el peticionario sea una persona jurídica, se aportará el certificado de existencia y representación legal y el NIT. - Denominación, extensión y localización del predio. b) Acreditar la calidad de propietario del predio, aportando copia del certificado de tradición del inmueble respectivo, con una fecha de expedición no mayor a tres (3) meses; o en su defecto, prueba sumaria que demuestre la calidad de tenedor o poseedor del inmueble. Cuando el solicitante sea arrendatario, el contrato deberá comprender el usufructo del bosque natural o plantación que se pretende registrar.

Que mediante la Resolución 1740 del 24 de octubre de 2016, el Ministerio de Ambiente y Desarrollo Sostenible establece lineamientos generales para el manejo, aprovechamiento y establecimiento de guaduales y bambusales, con el fin de fomentar la sostenibilidad del recurso.

Que el señor JHON ALEXANDER OSORIO JARAMILLO, identificado con la cédula de ciudadanía No.94.464.121 expedida en Caicedonia (Valle), y con domicilio en la carrera 15 No. 16-13, Barrio Fundadores, teléfono 3217825359 de la ciudad de Caicedonia (Valle), obrando en calidad de Apoderado de la señora Silvia Lizette Arbeláez Giraldo, identificada con la cédula de ciudadanía No. 41.899.445 expedida en Armenia (Q), propietaria del predio denominado El Crucero, con matrícula inmobiliaria No. 382-23725; mediante escrito presentado en fecha 17 de octubre de 2019, solicita a la Dirección Ambiental Regional Centro Norte de la CVC, una autorización para el aprovechamiento forestal persistente tipo II de la especie Guadua, en el predio El Crucero, ubicado en la vereda El Manzano, jurisdicción del municipio de Sevilla, departamento del Valle del Cauca.

Que con la solicitud presentó la siguiente documentación:

- Formulario único nacional de solicitud de aprovechamiento forestal bosques naturales o plantados no registrados, debidamente diligenciado y firmado.
- Formato Discriminación valores para determinar el costo del proyecto, obra o actividad, diligenciado.
- Fotocopia de cédula de ciudadanía del señor Jhon Alexander Osorio Jaramillo.
- Fotocopia de cédula de ciudadanía de la señora Silvia Lizzett Arbeláez Giraldo.
- Poder otorgado por la señora Silvia Lizzett Arbeláez Giraldo, propietaria del predio El Crucero, al señor Jhon Alexander Osorio Jaramillo, para que realice los trámites pertinentes ante la CVC.
- Fotocopia simple de la Escritura pública No. 2.933 de fecha 26 de diciembre de 2011, de la Notaria Tercera del Círculo de Armenia.
- Certificado de Tradición de Matrícula Inmobiliaria No. 382-23725, expedido por la Oficina de Registro de Instrumentos Públicos de Sevilla, en fecha 7 de octubre de 2019.
- Documento "Plan de Manejo y Aprovechamiento Forestal de los Guaduales, predio El Crucero, municipio de Sevilla, vereda El Manzano".
- Mapa georreferenciado del área solicitada para aprovechamiento forestal y copia digital.
- Plano o croquis de localización general del predio y copia digital (un CD).

Que por Auto de fecha 21 de octubre de 2019, la Directora Territorial de la Dirección Ambiental Regional Centro Norte de la CVC, dispuso iniciar el procedimiento administrativo de la solicitud presentada por el señor JHON ALEXANDER OSORIO JARAMILLO, identificado con la cédula de ciudadanía No.94.464.121 expedida en Caicedonia (Valle), obrando en calidad de Apoderado de la señora Silvia Lizette Arbeláez Giraldo, identificada con la cédula de ciudadanía No. 41.899.445 expedida en Armenia, propietaria del predio denominado El Crucero, con matrícula inmobiliaria No. 382-23725; tendiente al Otorgamiento de una autorización para aprovechamiento forestal persistente tipo II de la especie Guadua, en el predio El Crucero, ubicado en la vereda El Manzano, jurisdicción del municipio de Sevilla, departamento del Valle del Cauca y ordenó la práctica de una visita al sitio motivo de la solicitud.



# BOLETIN DE ACTOS ADMINISTRATIVOS AMBIENTALES

06 al 12 de enero de 2020

## RESOLUCIONES, PERMISOS, SANCIONES, CONCESIONES, AUTOS, LICENCIAS

Que mediante factura de venta No. 89265266 el señor ALEXANDER OSORIO JARAMILLO, canceló el servicio de evaluación de la solicitud de autorización para el Aprovechamiento Forestal Persistente, por valor de \$109.260.00, en fecha 5 de noviembre de 2019.

Que en fecha 7 de noviembre de 2019, fue fijado en la cartelera oficial de la DAR Centro Norte, de la CVC, el aviso correspondiente al trámite de la solicitud de autorización de Aprovechamiento Forestal Persistente, y desfijado el 15 de noviembre de 2019.

Que en fecha 12 de noviembre de 2019, fue fijado en lugar público de la Alcaldía Municipal de Sevilla el aviso correspondiente al trámite de la solicitud de autorización de Aprovechamiento Forestal Persistente, y desfijado el 18 de noviembre de 2019.

Que la visita ocular fue practicada el día 26 de noviembre de 2019, por parte de un Profesional Especializado de la Dirección Ambiental Regional Centro Norte, de la CVC, quien rindió el informe correspondiente, en el cual recomienda continuar el trámite para otorgar mediante acto administrativo la autorización solicitada.

Que en fecha 26 de noviembre de 2019, el Coordinador de la Unidad de Gestión de Cuenca La Paila – La Vieja y un Profesional Especializado de la Dirección Ambiental Regional Centro Norte de la CVC, con base en el informe de visita ocular profirieron el concepto técnico respectivo del cual se transcribe lo siguiente:

### **“10. DESCRIPCIÓN DE LA SITUACIÓN:**

*Según la escritura pública No.2.933 del 26 de diciembre de 2.011 y el certificado de tradición con matrícula inmobiliaria No. 382-23725 del 7 de octubre de 2.019, se trata del predio El Crucero con una extensión superficial de 23,2 has, distribuidas en bosque natural de guadua (Guadua angustifolia – 1,80 has), Infraestructuras (1.0 has), Potreros (9,8 has).*

*Posee el guadua una densidad total de 5.722 individuos por ha. distribuidas así: El 75% (4.322) corresponden a las maduras, el 3% (233) a los renuevos, el 15% (855) a las viches, el 7% (311) a las secas.*

*El área efectiva del guadua es de 1,8 has.*

*Se decidió tomar los registros de las parcelas 2,4,6 y 8.*

*Se verificó la coincidencia de rumbos y puntos detallados en los planos, con el propósito de constatar el perímetro del guadua. Procesados y analizados los datos obtenidos en las cuatro (4) parcelas (44,4% del total) con los presentados en el PMAF, encontramos que el coeficiente de correlación para el total de guaduas es de 0,98 y de 1.0 para las maduras.*

*Desde la toma inicial de los datos (agosto de 2019), no se observa un cambio significativo en el número total de guaduas (5.500 – 5.575) e igualmente en las maduras (4.350 – 4.375), lo cual indica un comportamiento regular del guadua desde el punto de vista biológico-estructural.*

*De acuerdo con la resolución CVC 0100 No. 0100 - 0439 del 13 de agosto de 2008, y lo observado, el volumen aparente de la guadua en pie es de 0,1177 m<sup>3</sup> (D = 11.5 cm y at = 20,6 mts), datos utilizados para el cálculo del volumen a otorgar.*

*El cálculo del tamaño de la muestra y los errores máximos permisibles para este tipo de inventarios (Muestreo Aleatorio Simple - MAS) se ajusta con lo exigido en los términos de referencia para la formulación de los planes de manejo y aprovechamiento sostenible de guadua estipulado en el Protocolo para la Revisión y Evaluación de Planes de Manejo Forestal – PMF; construido mediante un trabajo interinstitucional adelantado conjuntamente entre el Ministerio de Ambiente y Desarrollo Sostenible (MADS) a través de la Dirección de Bosques, Biodiversidad y Servicios Ecosistémicos (DBBSE), el Proyecto Posicionamiento de la Gobernanza Forestal en Colombia y varias Autoridades Ambientales Regionales: CARDER, CODECHOCÓ, CORANTIOQUIA, CORPOCALDAS, CORPONARIÑO, CORPONOR, CORPOURABÁ, CORTOLIMA, CRC y CVC.*

**Hidrografía y áreas forestales protectoras:** *El área del predio y varias matas del guadua hacen parte de la zona forestal protectora de la quebrada La Sonora afluente del río La Vieja.*

**Son sus linderos:** *Norte: Predio Nápoles – Sur: Quebrada La Sonora – Este: Escuela El crucero – Oeste: vía veredal. Se ubica a 1.100 a.s.n.m.*

# BOLETIN DE ACTOS ADMINISTRATIVOS AMBIENTALES

06 al 12 de enero de 2020

## RESOLUCIONES, PERMISOS, SANCIONES, CONCESIONES, AUTOS, LICENCIAS

**Fisiografía y Suelos:** Corresponde a la provincia fisiográfica enmarcada en el flanco occidental de la cordillera Central, tramo medio y su paisaje al relieve montañoso fluvio- erosional.

**Uso Potencial:** De acuerdo con los estudios de uso potencial de suelos para el Valle del Cauca (elaborados por la CVC) y según las características físicas, químicas, topográficas, fisiográficas, relieve (pendientes) y de precipitación encontradas en las áreas del guadua y cañaveral se clasifican en:

**Tierras forestales productoras-protectoras (F2):** Son aquellas cuyas condiciones ecológicas exigen una cobertura forestal permanente, permitiendo un aprovechamiento ordenado del bosque (madera y otros productos) como pueden ser por cuarteles, fajas o entresacas con prácticas exigentes de manejo de suelos, protección de cauces, labores silviculturales y de cosecha. Estas tierras tienen las siguientes características:

Relieve escarpado con pendientes entre el 40 y 75% en los rodales de Guadua.

Suelos moderadamente profundos (>50 cm).

Presencia de erosión ligera a severa.

Precipitaciones promedias anuales mayores de 1.250 mm

### 11. CONCLUSIONES:

Siendo la densidad media por hectárea de 4.322 individuos maduros (E.M. de 9,76 con 95% confiabilidad), nos permite inferir que es apto para realizarle un aprovechamiento selectivo en un porcentaje no superior al 35% (1.512 guaduas), la extracción de la guadua seca (100%) y la matamba (100%).

Teniendo en cuenta la varianza ( $S^2$ ), la desviación estándar de la muestra (S), el coeficiente de variación (CV), parámetros base para el cálculo del error de muestreo (E.M.), se infiere que hay un rango aceptable de extracción cuyo límite superior corresponde a 1.659 guaduas maduras y uno inferior de 1.365 por ha.

Se considera que, una vez efectuado el aprovechamiento, el remanente será de 2.810 maduras y un total de 3.898 (Maduras-renuevos-viches) de guaduas por ha.

Otorgar seis (6) meses para su ejecución.

Es viable aceptar el Plan de Manejo y Aprovechamiento Forestal presentado para el predio El Crucero y autorizar la extracción del siguiente volumen:

$4.322 \times 35\% \times 1,8 \text{ has} \times 0,1177 \text{ vol. ap.} = 2.722 \text{ guaduas maduras} = 320,5.0 \text{ m}^3$

Para la expedición de los salvoconductos de movilización por parte de la DAR Centro Norte, tener en cuenta lo consignado en el artículo 13 de la resolución 1740 del 24 de octubre de 2016 del Ministerio de Ambiente y Desarrollo Sostenible "Volúmenes y Equivalencias", que se determinan a continuación:

PRODUCTO	EQUIVALENCIA/m <sup>3</sup>
2 cepa de 3 metros	0,017
2 basa o esterilla de 4 metros	0,06
1 sobre basa	0,02
1 Varillón	0,02
1 guadua en pie	0,117
8 guaduas en pie	1
1 lata de guadua de 2 m	0,0025
1 puntal de guadua de 2 m	0,004
100 cañabravas	1
100 cañas de bambú	1
100 Matambas	1

Comprometidos con la vida

# BOLETIN DE ACTOS ADMINISTRATIVOS AMBIENTALES

06 al 12 de enero de 2020

## RESOLUCIONES, PERMISOS, SANCIONES, CONCESIONES, AUTOS, LICENCIAS

### 12. OBLIGACIONES:

*Repicar los residuos vegetales para su descomposición y posterior aporte de nutrientes al suelo.*

*Hacer los cortes a la altura del nudo inferior (guadua) sin permitir la formación de una cavidad que favorezca el depósito de agua y la pudrición del rizoma.*

*Limitar las actividades al área, especie y volumen expresados en la autorización.*

*Efectuarlo de acuerdo con la planificación presentada en el PMAF, para que presente un impacto bajo a los recursos agua, suelo, aire, flora y fauna. (Evaluación de impacto ambiental)*

*Solicitar y diligenciar los respectivos salvoconductos para la movilización de los productos obtenidos.*

*Para el gradual aplicar 50 grs de NPK a los renuevos (233 – Ha), o sea 11.6 kg por ha. Iniciar cuando se haya realizado el 50% de la actividad e informar por escrito y anticipadamente a la UGC La Paila – La Vieja, para su verificación y elaboración del informe por parte del técnico operativo encargado del seguimiento.*

*Realizar visita ocular conjunta (Profesional especializado – permisionario), para revisar el informe final entregado a la UGC La Paila – La Vieja en los 10 días hábiles siguientes a la terminación de la vigencia de la resolución que autoriza el aprovechamiento.”*

Que en razón de lo antes expuesto y acogiendo el concepto técnico de fecha 26 de noviembre de 2019 que obra en el expediente 0733-004-002-170-2019, la Directora Territorial de la Dirección Ambiental Regional Centro Norte, de la CORPORACIÓN AUTÓNOMA REGIONAL DEL VALLE DEL CAUCA – CVC,

### RESUELVE:

**ARTICULO PRIMERO:** AUTORIZAR al señor JHON ALEXANDER OSORIO JARAMILLO, identificado con la cédula de ciudadanía No.94.464.121 expedida en Caicedonia (Valle), para que dentro del término de seis (06) meses contados a partir de la ejecutoria de la presente Resolución, lleve a cabo un Aprovechamiento Forestal Persistente Tipo II de la especie Guadua, en el predio El Crucero, ubicado en la vereda El Manzano, jurisdicción del municipio de Sevilla, departamento del Valle del Cauca.

**Parágrafo Primero:** El sistema de aprovechamiento que se autoriza es el de corte selectivo en un porcentaje de extracción no superior al 35% de los individuos maduros de la especie guadua, en un área de 1.8 hectáreas, localizada en las coordenadas geográficas coordenadas 04° 03' 57,2000" de latitud Norte y 75° 09' 06,5500" de longitud Oeste, a una altitud de 1.100 m.s.n.m.

El volumen otorgado es de 320,50 m<sup>3</sup> que equivalen a 2.722 guadas maduras, además la extracción del 100% de las guadas secas y matambas. Los productos resultantes podrán darse al comercio.

**Parágrafo Segundo:** Si el autorizado no hubiere terminado el aprovechamiento fijado en este artículo, se podrá solicitar la prórroga del término con una anterioridad de quince (15) días al vencimiento de la autorización.

**ARTÍCULO SEGUNDO:** El señor JHON ALEXANDER OSORIO, deberá cancelar la suma de QUINIENTOS SETENTA Y SEIS MIL NOVECIENTOS PESOS (\$576.900,00) MCTE, por concepto de tasa de aprovechamiento forestal.

**Parágrafo:** Para amparar los productos con destino al comercio se deberá solicitar la expedición de los respectivos salvoconductos, los cuales serán expedidos de acuerdo con lo establecido en el Artículo 13 de la Resolución 1740 del 24 de octubre de 2016, del Ministerio de Ambiente y Desarrollo Sostenible “*Volúmenes y Equivalencias*”.

**ARTÍCULO TERCERO:** El señor JHON ALEXANDER OSORIO, deberá cancelar a favor de la Corporación Autónoma Regional del Valle del Cauca – CVC, el servicio de seguimiento de la presente autorización, acorde a lo estipulado en la Ley 633 de 2000 y en la resolución 0100 No. 0100-0197 del 17 de abril de 2008, resolución 0100 No. 0100-0222 de abril 14 de 2011, o la norma que la modifique o sustituya en la fecha y plazo que la CVC lo exija.

# BOLETIN DE ACTOS ADMINISTRATIVOS AMBIENTALES

06 al 12 de enero de 2020

## RESOLUCIONES, PERMISOS, SANCIONES, CONCESIONES, AUTOS, LICENCIAS

**Parágrafo:** Para lo anterior, se liquidará la tarifa del cobro de seguimiento con el valor declarado como costo del proyecto, obra o actividad. En tal sentido el valor a pagar por el servicio de seguimiento será la suma de CIENTO NUEVE MIL DOCIENTOS SESENTA PESOS (\$109.260.00) MCTE, por concepto de tasa de aprovechamiento forestal, la cual deberá ser cancelada dentro de la vigencia del presente Acto administrativo

**ARTÍCULO CUARTO:** Tanto el autorizado como quien realice directamente el aprovechamiento deberá cumplir con las siguientes obligaciones y recomendaciones:

8. Repicar los residuos vegetales para su descomposición y posterior aporte de nutrientes al suelo.
9. Hacer los cortes a la altura del nudo inferior, sin permitir la formación de una cavidad que favorezca el depósito de agua y la pudrición del rizoma.
10. Limitar las actividades al área, especie y volumen expresados en la autorización.
11. Efectuar el aprovechamiento de acuerdo con la planificación presentada en el APMAF, para que presente un impacto bajo a los recursos agua, suelo, aire y flora y fauna. (Evaluación de impacto ambiental).
12. Solicitar y diligenciar los respectivos salvoconductos para la movilización de los productos obtenidos.
13. Aplicar 50 grs de NPK a los renuevos (233 – Ha), o sea 11.6 kg por ha. Iniciar cuando se haya realizado el 50% de la actividad e informar por escrito y anticipadamente a la UGC La Paila – La Vieja, para su verificación y elaboración del informe por parte del técnico operativo encargado del seguimiento.
14. Realizar visita ocular conjunta (Profesional Especializado – Permisionario) para revisar el informe final entregado a la UGC La Paila - La Vieja en los 10 días hábiles siguientes a la terminación de la vigencia de la presente Resolución.

**Parágrafo Primero:** Las obligaciones antes expresadas deberán ser cumplidas en la medida que se avance con las labores de aprovechamiento y dentro del término de doce (06) meses, contados a partir de la ejecutoria de la presente Resolución.

**Parágrafo Segundo:** La CVC por intermedio de los funcionarios de La Unidad de Gestión de Cuenca La Paila – La Vieja de la DAR Centro Norte, realizará el seguimiento y control a las actividades, restricciones, recomendaciones y obligaciones impuestas para garantizar el cumplimiento de las mismas.

**ARTÍCULO QUINTO:** El incumplimiento de las disposiciones y normas aquí señaladas, dará lugar a la aplicación de sanciones y medidas de policía, de conformidad con lo dispuesto en la Ley 1333 de 2009.

**ARTÍCULO SEXTO:** La presente Resolución deberá notificarse personalmente o en su defecto por aviso al señor JHON ALEXANDER OSORIO, o a su apoderado, de conformidad con lo establecido en el Código de Procedimiento Administrativo y de lo Contencioso Administrativo.

**ARTÍCULO SEPTIMO:** PUBLICIDAD. El encabezamiento y la parte resolutive de la presente Resolución deberán publicarse en el Boletín de Actos Administrativos Ambientales de la CVC, para efectos de lo dispuesto en el Artículo 71 de la Ley 99 de 1993.

**ARTÍCULO OCTAVO:** RECURSOS. Contra la presente providencia proceden los recursos de reposición y subsidiario de apelación, de los cuales podrá hacerse uso en la diligencia de notificación personal o dentro de los diez (10) días siguientes a la notificación personal o de la notificación por aviso, según sea el caso.

Dada en Tuluá a los 26 DIC. 2019

**NOTIFÍQUESE, PUBLIQUESE Y CÚMPLASE**

*Comprometidos con la vida*

Publicado el 13 de enero de 2020



# BOLETIN DE ACTOS ADMINISTRATIVOS AMBIENTALES

06 al 12 de enero de 2020

## RESOLUCIONES, PERMISOS, SANCIONES, CONCESIONES, AUTOS, LICENCIAS

**DIANA MILENA ECHEVERRY GÓMEZ**  
Directora Territorial DAR Centro Norte

**Proyectó y elaboró:** José Olegario Alba G., Técnico Administrativo - Atención al Ciudadano

**Revisó:** Abog. Martha Isabel Cardona Zapata, Profesional Especializado - Atención al Ciudadano

Ing. José Jesús Pérez Gómez, Coordinador Unidad de Gestión de Cuenca La Paila – La Vieja.

Archívese en: Expediente No. 0733-004-002-170-2019

### RESOLUCIÓN 0730 No. 0733 – 001687 DE 2019

( 26 DIC. 2019 )

#### “POR LA CUAL SE AUTORIZA UN APROVECHAMIENTO FORESTAL PERSISTENTE TIPO II DE LA ESPECIE GUADUA”

La Directora Territorial de la Dirección Ambiental Regional Centro Norte de la Corporación Autónoma Regional del Valle del Cauca - CVC, en uso de las atribuciones legales conferidas por la Ley 99 de 1993, Resolución CVC 0100 No. 0100 - 0439 de 2008, Decreto 1076 de 2015, Resolución 1740 del 24 de octubre de 2016, y, en especial, a lo dispuesto en el Acuerdo CD No. 072 del 27 de octubre de 2016 y la Resolución 0100 No. 0330-0181 del 28 de marzo de 2017, y

#### CONSIDERANDO:

Que al expedirse la Ley 99 de diciembre 22 de 1993, Artículo 31, Numeral 9, se dispuso que las Corporaciones Autónomas Regionales ejercerán la función de máxima autoridad ambiental en el área de su jurisdicción y por lo tanto podrán otorgar concesiones, permisos y licencias ambientales requeridas por la Ley para el uso, aprovechamiento o movilización de los recursos naturales renovables o para el desarrollo de actividades que afecten o puedan afectar el medio ambiente. Igualmente podrán otorgar permisos para aprovechamientos forestales, concesiones para el uso de aguas superficiales y subterráneas y establecer vedas para la caza y pesca deportiva, acorde con lo establecido en el Artículo 31 numeral 9 de la mencionada Ley.

Que, en concordancia con lo anterior, el Artículo 2.2.1.1.10.2 del Decreto 1076 de 2015 “Por el cual se expide el Decreto Único Reglamentario del Sector Ambiente y Desarrollo Sostenible”, determinó que cada Corporación reglamentará lo relacionado con los aprovechamientos de especies y productos del bosque no maderables como: guadua, cañabrava, bambú, palmas, chiquichiqui, cortezas, látex, resinas, semillas, entre otros.

Que asimismo en la Parte 2, Título 2, Capítulo 1, Sección 1, y el Artículo 8 del Acuerdo CVC 18 de 1998 (Estatuto de bosques y flora silvestre del Valle del Cauca), para adelantar aprovechamientos forestales persistentes de bosques naturales ubicados en terrenos de propiedad privada se requiere que el interesado presente: a) Solicitud formal; b) Acreditar la calidad de propietario del predio presentando copia de la escritura pública y del certificado de libertad y tradición; este último con fecha de expedición no mayor a dos meses; c) Cuando se trate de personas jurídicas deberán presentar certificado de existencia y representación legal de la sociedad, expedida por la Cámara de Comercio; d) Plan de manejo forestal, de acuerdo a los términos de referencia entregados por la Corporación.

Que la Resolución 0100 No. 0100 – 0439 del 13 de agosto de 2008 (Por medio de la cual se reglamenta el manejo, aprovechamiento y establecimiento sostenible de los bosques naturales y las plantaciones protectoras – productoras y protectoras de guadua, cañabrava y bambúes y se adoptan los términos de referencia para la elaboración de los respectivos planes de manejo forestal), establece:

Artículo 4: Obligatoriedad: A partir de la vigencia de la presente reglamentación, todo bosque natural, plantación protectora o productora - protectora de guadua, cañabrava o bambú que se pretenda aprovechar, se inscribirá en el registro que para el efecto lleva la Corporación; para lo cual, es necesario cumplir los siguientes requisitos: a) Presentar solicitud por escrito que contenga como mínimo: - Nombre, identificación y dirección domiciliaria del solicitante. - Cuando el peticionario sea una persona jurídica, se aportará el certificado de existencia y representación legal y el NIT. - Denominación, extensión y localización del predio. b) Acreditar

*Comprometidos con la vida*

Publicado el 13 de enero de 2020

# BOLETIN DE ACTOS ADMINISTRATIVOS AMBIENTALES

06 al 12 de enero de 2020

## RESOLUCIONES, PERMISOS, SANCIONES, CONCESIONES, AUTOS, LICENCIAS

la calidad de propietario del predio, aportando copia del certificado de tradición del inmueble respectivo, con una fecha de expedición no mayor a tres (3) meses; o en su defecto, prueba sumaria que demuestre la calidad de tenedor o poseedor del inmueble. Cuando el solicitante sea arrendatario, el contrato deberá comprender el usufructo del bosque natural o plantación que se pretende registrar.

Que mediante la Resolución 1740 del 24 de octubre de 2016, el Ministerio de Ambiente y Desarrollo Sostenible establece lineamientos generales para el manejo, aprovechamiento y establecimiento de guaduales y bambusales, con el fin de fomentar la sostenibilidad del recurso.

Que el señor HENRY ARDILA MOLINA, identificado con la cédula de ciudadanía No. 94.461.427 expedida en Caicedonia (Valle), y con domicilio en la calle 16 No. 10-38, teléfono 3116303967 del municipio de Caicedonia, obrando en calidad de Autorizado del señor Juan Camilo Rojas Murcia, identificado con la cédula de ciudadanía No. 1.070.597.269, propietario de los predios denominados El Porvenir y Veracruz, con matrícula inmobiliaria Nos. 382-27769 y 382-27776, mediante escrito presentado en fecha 14 de agosto de 2019, solicita a la Dirección Ambiental Regional Centro Norte de la CVC, una autorización para el aprovechamiento forestal persistente tipo II de la especie Guadua, en los predios El Porvenir y Veracruz, ubicados en la vereda Montegrande, jurisdicción del municipio de Caicedonia, departamento del Valle del Cauca.

Que con la solicitud presentó la siguiente documentación:

- Formulario único nacional de solicitud de aprovechamiento forestal bosques naturales o plantados no registrados, debidamente diligenciado y firmado.
- Formato Discriminación valores para determinar el costo del proyecto, obra o actividad, diligenciado.
- Fotocopia de la cédula de ciudadanía.
- Autorización suscrita por el señor Juan Camilo Rojas Murcia, propietario de los predios El Porvenir y Veracruz, al señor Henry Ardila Molina, para que trámite todas las diligencias necesarias para la ejecución el aprovechamiento forestal de los guaduales de los predios El Porvenir y Veracruz.
- Fotocopia simple de las Escrituras públicas Nos. 655 de fecha 13 de marzo de 2019 y 1669 de fecha 1 de agosto de 2011, de la Notaria Tercera del círculo de Armenia.
- Certificados de Tradición de Matrícula Inmobiliaria Nos. 382-27769 y 382-27776 expedidos por la Oficina de Registro de Instrumentos Públicos de Sevilla, en fechas 30 y 31 de julio de 2019.
- Documento "Plan de Manejo Silvicultural de los Guaduales del predio Veracruz para la obtención de permiso de Aprovechamiento Persistente Tipo II de 18054 Guaduas o 1674 metros cúbicos, municipio de Caicedonia, vereda Veracruz".
- Mapa georreferenciado de las áreas para aprovechamiento forestal y copia digital.
- Plano o croquis de localización general del predio y copia digital (un CD).

Que por Auto de fecha 20 de agosto de 2019, la Directora Territorial de la Dirección Ambiental Regional Centro Norte de la CVC, dispuso iniciar el procedimiento administrativo de la solicitud presentada por el señor HENRY ARDILA MOLINA, identificado con la cédula de ciudadanía No. 94.461.427 expedida en Caicedonia (Valle), obrando en calidad de Autorizado del señor Juan Camilo Rojas Murcia, identificado con la cédula de ciudadanía No. 1.070.597.269, propietario de los predios denominados El Porvenir y Veracruz, con matrícula inmobiliaria Nos. 382-27769 y 382-27776; tendiente al Otorgamiento de una autorización para aprovechamiento forestal persistente tipo II de la especie Guadua, en los predios El Porvenir y Veracruz, ubicados en la vereda Montegrande, jurisdicción del municipio de Caicedonia, departamento del Valle del Cauca y ordenó la práctica de una visita al sitio motivo de la solicitud.

Que mediante factura de venta No. 89259085 el señor HENRY ARDILA MOLINA, canceló el servicio de evaluación de la solicitud de autorización para el aprovechamiento forestal persistente, por valor de \$433.858.00, en fecha 29 de agosto de 2019.

Que en fecha 4 de septiembre de 2019, fue fijado en la cartelera oficial de la DAR Centro Norte, de la CVC, el aviso correspondiente al trámite de la solicitud de autorización de Aprovechamiento Forestal Persistente, y desfijado el 10 de septiembre de 2019.

Que en fecha 6 de septiembre de 2019, fue fijado en lugar público de la Alcaldía Municipal de Caicedonia el aviso correspondiente al trámite de la solicitud de autorización de Aprovechamiento Forestal Persistente, y desfijado el 11 de septiembre de 2019.

Que la visita ocular fue practicada el día 27 de noviembre de 2019, por parte de un Profesional Especializado de la Dirección Ambiental Regional Centro Norte, de la CVC, quien rindió el informe correspondiente, en el cual recomienda continuar el trámite para otorgar mediante acto administrativo la autorización solicitada.

*Comprometidos con la vida*

# BOLETIN DE ACTOS ADMINISTRATIVOS AMBIENTALES

06 al 12 de enero de 2020

## RESOLUCIONES, PERMISOS, SANCIONES, CONCESIONES, AUTOS, LICENCIAS

Que en fecha 29 de noviembre de 2019, el Coordinador de la Unidad de Gestión de Cuenca La Paila – La Vieja y un Profesional Especializado de la Dirección Ambiental Regional Centro Norte de la CVC, con base en el informe de visita ocular perfilieron el concepto técnico respectivo del cual se transcribe lo siguiente:

### **“10. DESCRIPCIÓN DE LA SITUACIÓN:**

Según las escrituras públicas No.655 del 13 de marzo de 2.019, 1.669 del 1 de agosto de 2.011, 1.243 del 7 de junio de 2.011 y el certificado de tradición con matrícula inmobiliaria No. 382-27769 del 30 de julio de 2.019, 382-27776 del 31 de julio de 2.019 se trata del predio Veracruz con una extensión superficial de 133,3 has, distribuidas en bosque natural de guadua (*Guadua angustifolia* – 26,8 has), cultivos y cereales (106,4 has).

**Para el estrato 1:** Posee el guadua una densidad total de 3.604 individuos por ha., distribuidas así: El 57% (2.055) corresponden a las maduras, el 11% (397) a los renuevos, el 14,3% (518) a las viches, el 12,4% (447) a las secas y el 5,3% (186) a las matambas.

El área efectiva del guadua a aprovechar es de 10,2 has.

Se decidió tomar los registros de las parcelas 5,9 y 13.

Se verificó la coincidencia de rumbos y puntos detallados en los planos, con el propósito de constatar el perímetro del guadua.

El lote No. 1 que cuenta con un área de 901 m<sup>2</sup> (Manejo especial) y cuya densidad es igual o inferior a 2.000 guadas por ha no está físicamente delimitada, por lo que se hace necesario ejecutar esta actividad

**Para el estrato 2:** Posee el guadua una densidad total de 3.431 individuos por ha., distribuidas así: El 56,2% (1.928) corresponden a las maduras, el 10% (344) a los renuevos, el 14,7% (504) a las viches, el 12% (415) a las secas y el 7,1% (240) a las matambas.

El área efectiva del guadua a aprovechar es de 11,3 has.

Se decidió tomar los registros de las parcelas 10,16 y 21.

Se verificó la coincidencia de rumbos y puntos detallados en los planos, con el propósito de constatar el perímetro del guadua.

El lote No. 5 que cuenta con un área de 11.180 m<sup>2</sup> (Manejo especial) y cuya densidad es igual o inferior a 2.000 guadas por ha no está físicamente delimitada, por lo que se hace necesario ejecutar esta actividad.

Se verificó la coincidencia de rumbos y puntos detallados en los planos, con el propósito de constatar el perímetro del guadua.

Procesados y analizados los datos obtenidos en las cinco (5) parcelas (8,4% del total) con los presentados en el PMAF, encontramos que el coeficiente de correlación para el total de guadas es de 0,88 y de 0,92 para las maduras.

Desde la toma inicial de los datos (julio de 2019), no se observa un cambio significativo en el número total de guadas (3.260 – 2.880) e igualmente en las maduras (1.640 – 1.520), lo cual indica un comportamiento regular del guadua desde el punto de vista biológico-estructural.

De acuerdo con la resolución CVC 0100 No. 0100 - 0439 del 13 de agosto de 2008, y lo observado en el estrato 1, el volumen aparente de la guadua en pie es de 0,1177 m<sup>3</sup> ( $D = 11.5 \text{ cm}$  y  $at = 20,6 \text{ mts}$ ), datos utilizados para el cálculo del volumen a otorgar.

Para el estrato 2, el volumen aparente de la guadua en pie es de 0,0939 m<sup>3</sup> ( $D = 10,5 \text{ cm}$  y  $at = 19,1 \text{ mts}$ ), datos utilizados para el cálculo del volumen a otorgar.

El cálculo del tamaño de la muestra y los errores máximos permisibles para este tipo de inventarios (Muestreo aleatorio estratificado - MAE) se ajusta con lo exigido en los términos de referencia para la formulación de los planes de manejo y aprovechamiento sostenible de guadua estipulado en el Protocolo para la Revisión y Evaluación de Planes de Manejo Forestal – PMF; construido mediante un trabajo interinstitucional adelantado conjuntamente entre el Ministerio de Ambiente y Desarrollo Sostenible (MADS) a través de la Dirección de Bosques, Biodiversidad y Servicios Ecosistémico (DBBSE), el Proyecto Posicionamiento de la Gobernanza

# BOLETIN DE ACTOS ADMINISTRATIVOS AMBIENTALES

06 al 12 de enero de 2020

## RESOLUCIONES, PERMISOS, SANCIONES, CONCESIONES, AUTOS, LICENCIAS

Forestal en Colombia y varias Autoridades Ambientales Regionales: CARDER, CODECHOCÓ, CORANTIOQUIA, CORPOCALDAS, CORPONARIÑO, CORPONOR, CORPOURABÁ, CORTOLIMA, CRC y CVC.

**Hidrografía y áreas forestales protectoras:** El área del predio y varias matas del guadual hacen parte de la zona forestal protectora de la quebrada Zúñiga afluente del río La Vieja, por lo que la I.C. a autorizar debe ser menor a la sugerida por el asistente técnico (35%).

Igualmente es un área vulnerable a los vendavales y por lo tanto existe el riesgo del volcamiento de los guaduales.

**Son sus linderos:** Norte. Predios La Zúñiga – El Porvenir – Sur: predios La primavera – El Jordanito – Este: Lotes 1 y 2 – Oeste: Predios Milán y La Selva.

Se ubica a 1.160 a.s.n.m.

**Fisiografía y Suelos:** Corresponde a la provincia fisiográfica enmarcada en el flanco occidental de la cordillera Central, tramo medio y su paisaje al relieve montañoso fluvio- erosional.

**Uso Potencial:** De acuerdo con los estudios de uso potencial de suelos para el Valle del Cauca (elaborados por la CVC) y según las características físicas, químicas, topográficas, fisiográficas, relieve (pendientes) y de precipitación encontradas en las áreas del guadual y cañaveral se clasifican en:

**Tierras forestales productoras-protectoras (F2):** Son aquellas cuyas condiciones ecológicas exigen una cobertura forestal permanente, permitiendo un aprovechamiento ordenado del bosque (madera y otros productos) como pueden ser por cuarteles, fajas o entresacas con prácticas exigentes de manejo de suelos, protección de cauces, labores silviculturales y de cosecha. Estas tierras tienen las siguientes características:

Relieve escarpado con pendientes entre el 40 y 75% en los rodales de Guadua.

Suelos moderadamente profundos (>50 cm).

Presencia de erosión ligera a severa.

Precipitaciones promedias anuales mayores de 1.250 mm.

### 11. CONCLUSIONES:

**Para el estrato 1:** Siendo la densidad media por hectárea de 2.055 individuos maduros (E.M. de 9,51 con 95% confiabilidad), nos permite inferir que es apto para realizarle un aprovechamiento selectivo en un porcentaje no superior al 30% (616 guaduas), la extracción de la guadua seca (100%) y la matamba (100%).

Teniendo en cuenta la varianza ( $S^2$ ), la desviación estándar de la muestra (S), el coeficiente de variación (CV), parámetros base para el cálculo del error de muestreo (E.M.), se infiere que hay un rango aceptable de extracción cuyo límite superior corresponde a 674 guaduas maduras y uno inferior de 558 por ha.

Se considera que, una vez efectuado el aprovechamiento, el remanente será de 1.439 maduras y un total de 2.354 (Maduras-renuevos-viches) de guaduas por ha.

**Para el estrato 2:** Siendo la densidad media por hectárea de 1.928 individuos maduros (E.M. de 5,75 con 95% confiabilidad), nos permite inferir que es apto para realizarle un aprovechamiento selectivo en un porcentaje no superior al 30% (578 guaduas), la extracción de la guadua seca (100%) y la matamba (100%).

Teniendo en cuenta la varianza ( $S^2$ ), la desviación estándar de la muestra (S), el coeficiente de variación (CV), parámetros base para el cálculo del error de muestreo (E.M.), se infiere que hay un rango aceptable de extracción cuyo límite superior corresponde a 611 guaduas maduras y uno inferior de 545 por ha.

Se considera que, una vez efectuado el aprovechamiento, el remanente será de 1.439 maduras y un total de 2.198 (Maduras-renuevos-viches) de guaduas por ha.

Otorgar 12 meses para su ejecución.



# BOLETIN DE ACTOS ADMINISTRATIVOS AMBIENTALES

06 al 12 de enero de 2020

## RESOLUCIONES, PERMISOS, SANCIONES, CONCESIONES, AUTOS, LICENCIAS

Es viable aceptar el Plan de Manejo y Aprovechamiento Forestal presentado para el predio Veracruz y autorizar la extracción del siguiente volumen:

**Para el estrato 1:**  $2.055 \times 30\% \times 10,2 \text{ has} \times 0,1177 \text{ vol. ap.} = 6.288 \text{ guaduas maduras} = 740,1 \text{ m}^3$

**Para el estrato 2:**  $1.928 \times 30\% \times 11,3 \text{ has} \times 0,0939 \text{ vol. ap.} = 6.536 = 613,7$

Volumen total a autorizar =  $1.353,8 \text{ m}^3$

Para la expedición de los salvoconductos de movilización por parte de la DAR Centro Norte, tener en cuenta lo consignado en el artículo 13 de la resolución 1740 del 24 de octubre de 2016 del Ministerio de Ambiente y Desarrollo Sostenible "Volúmenes y Equivalencias", que se determinan a continuación:

PRODUCTO	EQUIVALENCIA/m <sup>3</sup>
2 cepa de 3 metros	0,017
2 basa o esterilla de 4 metros	0,06
1 sobre basa	0,02
1 Varillón	0,02
1 guadua en pie	0,117
8 guaduas en pie	1
1 lata de guadua de 2 m	0,0025
1 puntal de guadua de 2 m	0,004
100 cañabravas	1
100 cañas de bambú	1
100 Matambas	1

### 12. OBLIGACIONES:

Antes de iniciar el aprovechamiento forestal, delimitar con estacas clavadas cada 10 mts, de 1,30 mts de altura pintadas de color rojo en su parte superior, el área de manejo especial ubicada en el estrato No 1 lote 1 (901 m<sup>2</sup>) y en el estrato No 2 lote 5 (11.180 m<sup>2</sup>) según el levantamiento planimétrico anexo al PMAF.

Estas áreas solo serán sujeto de mantenimiento (Eliminación de guadua seca – matambas - socola) y no de aprovechamiento o extracción de guaduas maduras o sobremaduras.

#### Para el resto del área:

Repicar los residuos vegetales para su descomposición y posterior aporte de nutrientes al suelo.

Hacer los cortes a la altura del nudo inferior (guadua) sin permitir la formación de una cavidad que favorezca el depósito de agua y la pudrición del rizoma.

Limitar las actividades al área, especie y volumen expresados en la autorización.

Efectuarlo de acuerdo con la planificación presentada en el PMAF, para que presente un impacto bajo a los recursos agua, suelo, aire, flora y fauna. (Evaluación de impacto ambiental)

Solicitar y diligenciar los respectivos salvoconductos para la movilización de los productos obtenidos.

Para el estrato 1 y 2 aplicar 50 grs de NPK a los renuevos o sea 20.0 kg por ha. Iniciar cuando se haya realizado el 50% de la actividad e informar por escrito y anticipadamente a la UGC La Paila – La Vieja, para su verificación y elaboración del informe por parte del técnico operativo encargado del seguimiento.

Realizar visita ocular conjunta (Profesional especializado – permisionario), para revisar el informe final entregado a la UGC La Paila – La Vieja en los 10 días hábiles siguientes a la terminación de la vigencia de la resolución que autoriza el aprovechamiento

# BOLETIN DE ACTOS ADMINISTRATIVOS AMBIENTALES

06 al 12 de enero de 2020

## RESOLUCIONES, PERMISOS, SANCIONES, CONCESIONES, AUTOS, LICENCIAS

Que en razón de lo antes expuesto y acogiendo el concepto técnico de fecha 29 de noviembre de 2019 que obra en el expediente 0733-004-002-141-2019, la Directora Territorial de la Dirección Ambiental Regional Centro Norte, de la CORPORACIÓN AUTÓNOMA REGIONAL DEL VALLE DEL CAUCA – CVC,

### RESUELVE:

**ARTICULO PRIMERO:** AUTORIZAR al señor HENRY ARDILA MOLINA, identificado con la cédula de ciudadanía No. 94.461.427 expedida en Caicedonia (Valle), para que dentro del término de doce (12) meses contados a partir de la ejecutoria de la presente Resolución, lleve a cabo un Aprovechamiento Forestal Persistente tipo II de la especie Guadua, en los predios El Porvenir y Veracruz, ubicados en la vereda Montegrande, jurisdicción del municipio de Caicedonia, departamento del Valle del Cauca.

**Parágrafo Primero:** El sistema de aprovechamiento que se autoriza es el de corte selectivo en un porcentaje de extracción no superior al 30% de los individuos maduros de la especie guadua, en un área de 21,5 hectáreas, localizada en las coordenadas geográficas 04° 22' 10,5900" de latitud Norte y 75° 49' 60,5500" de longitud Oeste, a una altitud de 1.150 a 1.168 m.s.n.m.

El volumen otorgado es de 1353,8 m<sup>3</sup> que equivalen a 12.824 individuos maduros, además la extracción del 100% de las guaduas secas y matambas, los productos resultantes podrán darse al comercio, el cual se distribuye de la siguiente manera:

**Para el estrato 1:** Corte selectivo en un porcentaje no superior al 30% de los individuos maduros de la especie guadua, en un área de 10,2 hectáreas, y un volumen de 740,1 m<sup>3</sup> que equivalen a 6.288 individuos maduros, además la extracción del 100% de las guaduas secas y matambas.

**Para el estrato 2:** Corte selectivo en un porcentaje no superior al 30% de los individuos maduros de la especie guadua, en un área de 11,3 hectáreas, y un volumen de 613,7 m<sup>3</sup> que equivalen a 6.536 individuos maduros, además la extracción del 100% de las guaduas secas y matambas.

**Parágrafo Segundo:** Si el autorizado no hubiere terminado el aprovechamiento fijado en este artículo, se podrá solicitar la prórroga del término con una anterioridad de quince (15) días al vencimiento de la autorización.

**ARTÍCULO SEGUNDO:** El señor HENRY ARDILA MOLINA, deberá cancelar la suma de DOS MILLONES CUATROCIENTOS TREINTA Y SEIS MIL OCHOCIENTOS CUARENTA PESOS (\$2.436.840,00) MCTE, por concepto de tasa de aprovechamiento forestal.

**Parágrafo:** Para amparar los productos con destino al comercio se deberá solicitar la expedición de los respectivos salvoconductos, los cuales serán expedidos de acuerdo con lo establecido en el Artículo 13 de la Resolución 1740 del 24 de octubre de 2016, del Ministerio de Ambiente y Desarrollo Sostenible “*Volúmenes y Equivalencias*”.

**ARTÍCULO TERCERO:** El señor HENRY ARDILA MOLINA, deberá cancelar a favor de la Corporación Autónoma Regional del Valle del Cauca – CVC, el servicio de seguimiento de la presente autorización, acorde a lo estipulado en la Ley 633 de 2000 y en la resolución 0100 No. 0100-0197 del 17 de abril de 2008, resolución 0100 No. 0100-0222 de abril 14 de 2011, o la norma que la modifique o sustituya en la fecha y plazo que la CVC lo exija.

**Parágrafo:** Para lo anterior, se liquidará la tarifa del cobro de seguimiento con el valor declarado como costo del proyecto, obra o actividad. En tal sentido el valor a pagar por el servicio de seguimiento será la suma de CUATROCIENTOS TREINTA Y TRES MIL OCHOCIENTOS CINCUENTA Y OCHO (\$433.858,00) MCTE, la cual deberá ser cancelada dentro de la vigencia del presente Acto administrativo

**ARTÍCULO CUARTO:** Tanto el autorizado como quien realice directamente el aprovechamiento deberá cumplir con las siguientes obligaciones:

15. Delimitar, antes de iniciar el aprovechamiento forestal, con estacas clavadas cada 10 metros, de 1,30 metros de altura, pintadas de color rojo en su parte superior, el área de manejo especial ubicada en el estrato No 1 lote 1 (901 m<sup>2</sup>) y en el estrato No 2 lote 5 (11.180 m<sup>2</sup>) según el levantamiento planimétrico anexo al PMAF. Estas áreas solo serán sujeto de mantenimiento (Eliminación de guadua seca – matambas - socola) y no de aprovechamiento o extracción de guaduas maduras o sobremaduras.

# BOLETIN DE ACTOS ADMINISTRATIVOS AMBIENTALES

06 al 12 de enero de 2020

## RESOLUCIONES, PERMISOS, SANCIONES, CONCESIONES, AUTOS, LICENCIAS

16. Repicar los residuos vegetales para su descomposición y posterior aporte de nutrientes al suelo.
17. Hacer los cortes a la altura del nudo inferior, sin permitir la formación de una cavidad que favorezca el depósito de agua y la pudrición del rizoma.
18. Limitar las actividades al área, especie y volumen expresados en la autorización.
19. Efectuar el aprovechamiento de acuerdo con la planificación presentada en el APMAF, para que presente un impacto bajo a los recursos agua, suelo, aire y flora y fauna. (Evaluación de impacto ambiental).
20. Solicitar y diligenciar los respectivos salvoconductos para la movilización de los productos obtenidos.
21. Para el estrato 1 y 2 aplicar 50 grs de NPK a los renuevos o sea 20.0 kg por ha. Iniciar cuando se haya realizado el 50% de la actividad e informar por escrito y anticipadamente a la UGC La Paila – La Vieja, para su verificación y elaboración del informe por parte del técnico operativo encargado del seguimiento.
22. Realizar visita ocular conjunta (Profesional Especializado – Permisionario) para revisar el informe final entregado a la UGC La Paila – La Vieja en los 10 días hábiles siguientes a la terminación de la vigencia de la presente Resolución.

**Parágrafo Primero:** Las obligaciones antes expresadas deberán ser cumplidas en la medida que se avance con las labores de aprovechamiento y dentro del término de doce (12) meses, contados a partir de la ejecutoria de la presente Resolución.

**Parágrafo Segundo:** La CVC por intermedio de los funcionarios de La Unidad de Gestión de Cuenca La Paila – La Vieja de la DAR Centro Norte, realizará el seguimiento y control a las actividades, restricciones, recomendaciones y obligaciones impuestas para garantizar el cumplimiento de las mismas.

**ARTÍCULO QUINTO:** El incumplimiento de las disposiciones y normas aquí señaladas, dará lugar a la aplicación de sanciones y medidas de policía, de conformidad con lo dispuesto en la Ley 1333 de 2009.

**ARTÍCULO SEXTO:** La presente Resolución deberá notificarse personalmente o en su defecto por aviso al señor Henry Ardila Molina, o a su apoderado, de conformidad con lo establecido en el Código de Procedimiento Administrativo y de lo Contencioso Administrativo.

**ARTÍCULO SEPTIMO:** PUBLICIDAD. El encabezamiento y la parte resolutive de la presente Resolución deberán publicarse en el Boletín de Actos Administrativos Ambientales de la CVC, para efectos de lo dispuesto en el Artículo 71 de la Ley 99 de 1993.

**ARTÍCULO OCTAVO:** RECURSOS. Contra la presente providencia proceden los recursos de reposición y subsidiario de apelación, de los cuales podrá hacerse uso en la diligencia de notificación personal o dentro de los diez (10) días siguientes a la notificación personal o de la notificación por aviso, según sea el caso.

Dada en Tuluá a los 26 DIC. 2019

**NOTIFÍQUESE, PUBLIQUESE Y CÚMPLASE**

**DIANA MILENA ECHEVERRY GÓMEZ**  
Directora Territorial DAR Centro Norte

**Proyectó y elaboró:** José Olegario Alba G., Técnico Administrativo – Atención al Ciudadano

**Revisó:** Abog. Martha Isabel Cardona Zapata. Profesional Especializado - Atención al Ciudadano

Ing. José Jesús Pérez Gómez, Coordinador Unidad de Gestión de Cuenca La Paila – La Vieja.

*Comprometidos con la vida*

Publicado el 13 de enero de 2020

# BOLETIN DE ACTOS ADMINISTRATIVOS AMBIENTALES

06 al 12 de enero de 2020

## RESOLUCIONES, PERMISOS, SANCIONES, CONCESIONES, AUTOS, LICENCIAS

Archívese en: Expediente No. 0733-004-002-141-2019.

### AUTO DE INICIACIÓN TRÁMITE

“Por el cual se ordena el inicio de un Procedimiento Sancionatorio Ambiental

El Director Territorial (e) de la Dirección Ambiental Regional Centro Norte, de la CORPORACIÓN AUTÓNOMA REGIONAL DEL VALLE DEL CAUCA – CVC, en ejercicio de sus facultades legales y reglamentarias contenidas en el Decreto Ley 2811 de 1974, Ley 99 de 1993, Ley 1333 de julio 21 de 2009, Decreto 1076 de 2015 y en especial con lo dispuesto en el Acuerdos CD-072 y CD-073 del 27 de octubre de 2016 y la Resolución 0100 No. 0330-0181 de marzo 28 de 2017, Resolución 0100 No. 320-1053 del 01 de noviembre de 2019 y,

### CONSIDERANDO

Que la Corporación Autónoma Regional del Valle del Cauca –CVC, desde el año de 1.968 le fue asignado el manejo administración y fomento de los recursos naturales renovables dentro del territorio de su jurisdicción.

Que al expedirse la Ley 99 de diciembre 22 de 1993, se dispuso conforme lo previsto en artículo 31 que son “Funciones” de “Las Corporaciones Autónomas Regionales”, entre otras:

“(…)

2. Ejercer la función de máxima autoridad ambiental en el área de su jurisdicción

“(…)

17. Imponer y ejecutar a prevención y sin perjuicio de las competencias atribuidas por la ley a otras autoridades las medidas de policía y las sanciones previstas en la ley, en caso de violación a las normas de protección ambiental y de manejo de recursos naturales renovables y exigir, con sujeción a las regulaciones pertinentes, la reparación de los daños causados”<sup>3</sup>

### I.

#### ANTECEDENTES

Que mediante informe de visita de fecha 24 de octubre de 2019 funcionarios de la DAR Centro Norte de la CVC dan cuenta de una actividad antrópica realizada presuntamente por la sociedad Agropecuaria COPAL S.A.S., identificada con NIT Nro. 901079457-0 en el predio La Venta, Corregimiento de Galicia, jurisdicción del municipio de Bugalagrande, Valle del Cauca y cuyas coordenadas geográficas son: 04°09'41.553" N, 76°03'11.678"O, en el cual se manifestó: (folios 1-3 del expediente 0733-039-005-051-2019)

“6. **DESCRIPCIÓN:** En el recorrido realizado por el predio La Venta, se constató la apertura de un carreteable de uso interno en una longitud aproximada de 1.500 metros y un ancho de banca de 3 metros aproximadamente, con altura de taludes entre 0.7 mts y 1 mts en la mayor parte de su longitud y en unos tramos cortos hasta de 1,20 mts.

El carreteable se construyó por áreas de potreros para pastoreo de ganado con el fin de proceder al cambio de uso del suelo ya que en estas áreas se establecerá un cultivo de cítricos (limón). El carreteable cruza seis (6) cauces secos que recogen las aguas lluvias de escorrentía, en los cuales se está instalando tubería de 6”.

En el momento de la visita no se encontró maquinaria en actividad.

(sigue registro fotográfico)

[...]

En el recorrido se constató igualmente la rocería y quema de potreros con rastros bajos y árboles aislados de las especies guayabo, guácimo, tachuelo, arrayán, entre otros, que hacían parte de las zonas protectoras de cauces secos, por donde discurren las aguas lluvias de escorrentía de los potreros, en un área de 4.0 hectáreas aproximadamente.

(sigue registro fotográfico)<sup>4</sup>

[...]

<sup>3</sup> Numeral 2 y 17, Artículo 31. Ley 99 de 1.993 “Sistema Nacional Ambiental”. Congreso de la República. Bogotá D.C. 1.993.

<sup>4</sup> Informe de visita de fecha 24/10/2019. DAR Centro Norte CVC, P. 1-3. EN: 0733-039-005-051-2019



# BOLETIN DE ACTOS ADMINISTRATIVOS AMBIENTALES

06 al 12 de enero de 2020

## RESOLUCIONES, PERMISOS, SANCIONES, CONCESIONES, AUTOS, LICENCIAS

Que mediante memorando 0733-841812019, el Coordinador de la Unidad de Gestión de Cuenca La Paila – LA Vieja de la DAR Centro Norte de la CVC remitió el informe de visita a fin

### COMPETENCIA DE LA CORPORACION AUTONOMA REGIONAL DEL VALLE DEL CAUCA – CVC.

La Ley 1333 del 21 de julio de 2009 en su artículo primero determinó que el *“Estado es el titular de la potestad sancionatoria en materia ambiental y la ejerce, sin perjuicio de las competencias legales de otras autoridades, (...)”*, entre otras, por *“(...) las corporaciones autónomas regionales (...)”*<sup>5</sup>; subrogando, además, lo establecido en los artículos 83 a 86 de la Ley 99 de 1993, en su artículo 66.

### FUNDAMENTOS LEGALES

Que en desarrollo de los Principios Fundamentales, la Constitución Política de Colombia en su artículo 8º dispuso:

*“Es obligación del Estado y de las personas proteger las riquezas culturales y naturales de la Nación”*<sup>6</sup>

Por su parte, el artículo 29 de la Constitución Política de Colombia dispuso:

*“ARTICULO 29. El debido proceso se aplicará a toda clase de actuaciones judiciales y administrativas. (...)”*<sup>7</sup>

Que el artículo 79º, consagrado en el Capítulo III “De los Derechos Colectivos y del Medio Ambiente”, de la Carta Magna determinó: *“Todas las personas tienen derecho a gozar de un ambiente sano. (...) Es deber del Estado proteger la diversidad e integridad del ambiente, conservar las áreas de especial importancia ecológica y fomentar la educación para el logro de estos fines.”*<sup>8</sup>

Así mismo, el artículo 80 de la misma Carta Política señala que le corresponde al *“Estado planificar el manejo y aprovechamiento de los recursos naturales para garantizar su desarrollo sostenible, su conservación, restauración o sustitución.”*, previniendo y controlando los factores de deterioro ambiental, imponiendo sanciones legales y exigiendo la reparación de los daños causados.<sup>9</sup>

De igual forma, el artículo 95 de la Constitución Política preceptúa en su numeral 8º que es deber ciudadano *“proteger los recursos culturales y naturales del país y velar por la conservación de un ambiente sano”*

Que al expedirse la Ley 99 de diciembre 22 de 1993, se dispuso en el numeral segundo del artículo 31 que *las Corporaciones Autónomas Regionales ejercerán “(...) la función de máxima autoridad ambiental en el área de su jurisdicción (...)”*<sup>10</sup> y, por lo tanto, en congruencia con lo dispuesto por el numeral 17 de la norma en cita, se dispuso que podrán:

*“Imponer y ejecutar a prevención y sin perjuicio de las competencias atribuidas por la ley a otras autoridades, las medidas de policía y las sanciones previstas en la ley, en caso de violación de las normas de protección ambiental y de manejo de los recursos naturales renovables y exigir, con sujeción a las regulaciones pertinentes, la reparación de los daños causados;”*<sup>11</sup>

Así mismo, el párrafo segundo del artículo 107 Eiusdem, determina que:

*“Las normas ambientales son de orden público y no podrán ser objeto de transacción o renuncia a su aplicación por las autoridades o por los particulares.”*<sup>12</sup>

<sup>5</sup> Artículo 1º. Ley 1333 de 2.009. Congreso de la República. Bogotá D.C. 2.009

<sup>6</sup> Artículo 8º, Constitución Política de Colombia. Bogotá D.C. 1991.

<sup>7</sup> Artículo 29º, Constitución Política de Colombia. Bogotá D.C. 1991

<sup>8</sup> Artículo 79º, Constitución Política de Colombia. Bogotá D.C. 1991.

<sup>9</sup> Artículo 80º, Constitución Política de Colombia. Bogotá D.C. 1991.

<sup>10</sup> Artículo 31º, Numeral 2º. Ley 99 de 1.993. Congreso de la República. Bogotá D.C. 1.993

<sup>11</sup> Artículo 31º, Numeral 17º. Ley 99 de 1.993. Congreso de la República. Bogotá D.C. 1.993

# BOLETIN DE ACTOS ADMINISTRATIVOS AMBIENTALES

06 al 12 de enero de 2020

## RESOLUCIONES, PERMISOS, SANCIONES, CONCESIONES, AUTOS, LICENCIAS

Ahora bien, en materia sancionatoria ambiental, el artículo 3º de la Ley 1333 del 21 de julio de 2009 “Por la Cual se Establece el Procedimiento Sancionatorio Ambiental y se Dictan Otras Disposiciones” manifiesta que:

*“Artículo 3º. Principios Rectores. Son aplicables al procedimiento sancionatorio ambiental los principios constitucionales y legales que rigen las actuaciones administrativas y los principios ambientales prescritos en el artículo 1º de la Ley 99 de 1993”<sup>12</sup>*

Por su parte, el artículo 5º, del Título II “Infracciones en Materia Ambiental” ibidem, determina que:

**Se considera infracción en materia ambiental toda acción u omisión que constituya violación a las disposiciones ambientales vigentes y a las contenidas en los actos administrativos emanados de la autoridad ambiental competente, así como la comisión de un daño al medio ambiente.**<sup>14</sup> (negrilla y subrayado fuera de texto original).

Así mismo, el artículo 18 de la Ley 1333 de 2009, señala que:

*“El procedimiento sancionatorio se adelantará de oficio, a petición de parte o como consecuencia de haberse impuesto una medida preventiva mediante acto administrativo motivado, que se notificará personalmente conforme a lo dispuesto en el Código Contencioso Administrativo, el cual dispondrá el inicio del procedimiento sancionatorio para verificar los hechos u omisiones constitutivas de infracción a las normas ambientales. En casos de flagrancia o confesión se procederá a recibir descargos”<sup>15</sup>*

Que respecto de las intervenciones en el procedimiento sancionatorio ambiental, el artículo 20 de la norma en comento, determina:

*“(…) Iniciado el procedimiento sancionatorio, cualquier persona podrá intervenir para aportar pruebas o auxiliar al funcionario competente cuando sea procedente en los términos de los artículos 69 y 70 de la Ley 99 de 1993. Se contará con el apoyo de las autoridades de policía y de las entidades que ejerzan funciones de control y vigilancia ambiental.”<sup>16</sup>*

Que el artículo 22 de la norma en cita manifiesta, respecto de la verificación de los hechos que:

*“La autoridad ambiental competente podrá realizar todo tipo de diligencias administrativas como visitas técnicas, toma de muestras, exámenes de laboratorio, mediciones, caracterizaciones y todas aquellas actuaciones que estime necesarias y pertinentes para determinar con certeza los hechos constitutivos de infracción y completar los elementos probatorios.”<sup>17</sup>*

Que de conformidad con lo previsto en el artículo 23 de la Ley 1333 de 2009, en el evento de hallarse configurado algunas de las causales previstas en el artículo 9º ibidem, esta Corporación Autónoma Regional mediante Acto Administrativo motivado ordenará la cesación del procedimiento sancionatorio ambiental; empero *“la cesación del procedimiento solo podrá declararse antes del auto de formulación de cargos excepto en el caso de fallecimiento del infractor.”*

Así mismo, el artículo 24 ibid. determina:

*“Artículo 24º. Formulación de Cargos. Cuando exista mérito para continuar con la investigación, la autoridad ambiental competente, mediante acto administrativo debidamente motivado, procederá a formular cargos contra el presunto infractor de la normatividad ambiental o causante del daño ambiental. (...)”<sup>18</sup>*

De igual forma, el Decreto 2811 de 1974, consagra en su artículo 2º que:

---

<sup>12</sup> Párrafo Segundo, Artículo 107. Ley 99 de 1.993. Sistema Nacional Ambiental. Congreso de la República. Bogotá D.C. 1.993.

<sup>13</sup> Artículo 3º. Ley 1333 de 2.009 “Por la cual se establece el Procedimiento Sancionatorio Ambiental y se Dictan Otras Disposiciones”. Congreso de la República. Bogotá D.C. 2009.

<sup>14</sup> Artículo 5º Ibíd.

<sup>15</sup> Artículo 18º. Ibíd.

<sup>16</sup> Artículo 20º. Ibíd.

<sup>17</sup> Artículo 22º. Ibíd.

<sup>18</sup> Artículo 24º. Ley 1333 de 2.009. Congreso de la República. Bogotá D.C. 2.009.

# BOLETIN DE ACTOS ADMINISTRATIVOS AMBIENTALES

06 al 12 de enero de 2020

## RESOLUCIONES, PERMISOS, SANCIONES, CONCESIONES, AUTOS, LICENCIAS

*"Fundado en el principio de que el ambiente es patrimonio común de la humanidad y necesario para la supervivencia y el desarrollo económico y social de los pueblos, este Código tiene por objeto:*

*1o. Lograr la preservación y restauración del ambiente y la conservación, mejoramiento y utilización racional de los recursos naturales renovables, según criterios de equidad que aseguren el desarrollo armónico del hombre y de dichos recursos, la disponibilidad permanente de éstos y la máxima participación social, para beneficio de la salud y el bienestar de los presentes y futuros habitantes del territorio nacional.*

*2o. Prevenir y controlar los efectos nocivos de la explotación de los recursos naturales no renovables sobre los demás recursos.*

*3o. Regular la conducta humana, individual o colectiva y la actividad de la Administración Pública, respecto del ambiente y de los recursos naturales renovables y las relaciones que surgen del aprovechamiento y conservación de tales recursos y de ambiente."*

Que por todo lo anterior y de conformidad con lo dispuesto en el artículo 18 de la Ley 1333 de 2009, se hace necesario iniciar el procedimiento sancionatorio Ambiental a la persona jurídica SOCIEDAD AGROPECUARIA COPAL S.A.S., identificada con NIT Nro. 901.079.457-0 con el fin de verificar los hechos u omisiones constitutivas de infracción a las normas ambientales en el predio La Venta, Corregimiento de Galicia, jurisdicción del municipio de Bugalagrande, Valle del Cauca y cuyas coordenadas geográficas son: 04°09'41.553" N, 76°03'11.678"O; por ello

### DISPONE:

**ARTÍCULO PRIMERO: INICIAR** el procedimiento sancionatorio a la persona jurídica SOCIEDAD AGROPECUARIA COPAL S.A.S., identificada con NIT Nro. 901.079.457-0, con el fin de verificar los hechos u omisiones constitutivas de infracción a normas de protección ambiental de conformidad con lo expuesto en la parte motiva del presente acto administrativo.

**ARTICULO SEGUNDO: DE LAS DILIGENCIAS.** En orden a determinar con certeza los hechos constitutivos de infracción y completar los elementos probatorios, esta Corporación podrá de oficio realizar todo tipo de diligencias y actuaciones administrativas que se estime necesarias y pertinentes para determinar con certeza los hechos constitutivos de infracción y completar los elementos probatorios en los términos del Artículo 22 de la Ley 1333 de 2009.

**ARTICULO TERCERO: TENER** como interesado a cualquier persona que así lo manifieste, conforme a lo estipulado en los artículos 69 y 70 de la ley 99 de 1993, en concordancia con lo dispuesto por el artículo 20 de la Ley 1333 de 2009

**ARTICULO CUARTO: NOTIFICAR** personalmente o en su defecto por aviso al representante legal de la persona jurídica SOCIEDAD AGROPECUARIA COPAL S.A.S., identificada con NIT Nro. 901.079.457-0, de conformidad con los Artículos 67, 68 y 69 de la Ley 1437 de 2011 (Código de Procedimiento Administrativo y de lo Contencioso Administrativo).

**ARTÍCULO QUINTO: COMUNICAR** el presente acto administrativo a la Procuraduría Delegada para Asuntos Ambientales y Agrarios para su conocimiento y fines pertinentes, de conformidad con lo dispuesto en el Artículo 55 de la Ley 1333 de 2009.

**ARTÍCULO SEXTO: PUBLICAR** el presente acto administrativo en el Boletín de Actos Administrativos Ambientales de la Corporación.

**ARTICULO SEPTIMO: RECURSOS.** Contra el presente acto administrativo no procede recurso alguno de conformidad con el artículo 75 de la Ley 1437 de 2011 (Código de Procedimiento Administrativo y de lo Contencioso Administrativo).

### NOTIFÍQUESE, COMUNÍQUESE, PUBLÍQUESE Y CÚMPLASE

Dado en Tuluá, a los seis (6) días del mes de noviembre del año dos mil diecinueve (2019).

**JOSÉ JESUS PEREZ GOMEZ**  
Director Territorial (e) DAR Centro Norte

*Comprometidos con la vida*

Publicado el 13 de enero de 2020

# BOLETIN DE ACTOS ADMINISTRATIVOS AMBIENTALES

06 al 12 de enero de 2020

## RESOLUCIONES, PERMISOS, SANCIONES, CONCESIONES, AUTOS, LICENCIAS

**Proyectó y Elaboró:** Ramiro Alejandro Cardona Aguirre - Técnico Administrativo  
Gestión Ambiental en el Territorio.

Ruben Fernando Tigreros Cifuentes- Técnico Administrativo  
Gestión Ambiental en el Territorio.

**Revisó:** Abogado, Edinson Diosa Ramírez, -Profesional Especializado  
Apoyo Jurídico.

**Copias:** Dra. Lilia Estella Hincapié Rubiano  
Procuradora Judicial Ambiental y Agraria.

Archívese en: 0733-039-005-051-2019

### RESOLUCIÓN 0730 No. 00732-001690 DE 2019

(26 DE DICIEMBRE DE 2019)

#### “POR LA CUAL SE IMPONE MEDIDA PREVENTIVA, SE ORDENA EL INICIO DE UN PROCEDIMIENTO SANCIONATORIO Y SE FORMULAN CARGOS A UN PRESUNTO INFRACTOR”

La Directora Territorial de la Dirección Ambiental Regional Centro Norte, de la CORPORACIÓN AUTÓNOMA REGIONAL DEL VALLE DEL CAUCA - CVC, en ejercicio de sus facultades legales y reglamentarias contenidas en el Decreto Ley 2811 de 1974, Ley 99 de 1993, Ley 1333 de julio 21 de 2009, y en especial con lo dispuesto en el Acuerdo CD-072 y CD-073 del 27 de octubre de 2016 y la Resolución 0100 No. 0330-0181 de marzo de 2017 y,

#### CONSIDERANDO

Que al expedirse la Ley 99 del 22 de diciembre de 1993, se dispuso que las Corporaciones Autónomas Regionales ejercerán la función de máxima autoridad ambiental en el área de su jurisdicción y por lo tanto podrá imponer y ejecutar, a prevención y sin perjuicio de las competencias atribuidas por la ley a otras autoridades, las medidas de policía y las sanciones previstas en la misma ley en caso de violación de las normas de protección ambiental y de manejo de los recursos naturales renovables, y exigir, con sujeción a las regulaciones pertinentes, la reparación de los daños acorde con lo establecido en el Artículo 31 numeral 17 de la mencionada ley.

La Ley 1333 del 21 de julio de 2009 en su Artículo Primero estableció el proceso sancionatorio en materia ambiental y señalando que el Estado es titular de la potestad sancionatoria en materia ambiental, a través del Ministerio de Ambiente, Vivienda y Desarrollo Territorial, las Corporaciones Autónomas Regionales y demás autoridades ambientales, de conformidad con las competencias establecidas por la Ley y los reglamentos.

Que mediante oficio con radicado interno No. 596012019, de fecha 05 de agosto de 2019, el patrullero **FREDY ANDRÉS ZORRILLA**, Comandante Base de Patrulla Bugalagrande GOES H13 DEVAL, en coordinación con funcionarios de esta DAR, presentó informe a la Unidad de Gestión de Cuenca Bugalagrande de la Dirección Ambiental Regional Centro Norte, de la CVC, donde dan cuenta que en la vía nacional que de Bugalagrande conduce a Tuluá sector entrada Galicia, Coordenadas N04°11'55"-W76°07'77", se observa un vehículo automotor de placa **JUG056**, conducido por el señor **JAIME ALONSO PALACIO ARRUBLA**, identificado con la cédula de ciudadanía No. **94.356.104 de Andalucía**, cuando movilizaba material forestal en trozas de madera, correspondientes a la especie **Totocal** (*Achatocarpus nigricans*), en un volumen de **tres (03) m³**, la cual fue incautada por no portar el salvoconducto de la autoridad ambiental para su movilización.



# BOLETIN DE ACTOS ADMINISTRATIVOS AMBIENTALES

06 al 12 de enero de 2020

## RESOLUCIONES, PERMISOS, SANCIONES, CONCESIONES, AUTOS, LICENCIAS

Que, mediante Acta Única de control al Tráfico Ilegal de flora y Fauna Silvestre, con No. 0091753 del 27 de mayo de 2019, procedieron a la incautación del material forestal, procediendo al traslado a las instalaciones de la Dirección Ambiental Regional Centro Norte, de la CVC, localizada en la carrera 27A No. 42- 432 de la ciudad de Tuluá.

Que mediante memorando 0732-596012019, de fecha 23 de diciembre de 2019, la Coordinadora de la Unidad de Gestión de Cuenca Bugalagrande de la DAR Centro Norte de la CVC remitió el informe de visita a fin iniciar el proceso administrativo sancionatorio a que haya lugar.

### FUNDAMENTOS LEGALES

Que, la Constitución Política de 1991 en su Artículo 79 consagra el derecho de todas las personas a gozar de un ambiente sano y el deber del Estado de proteger la diversidad e integridad del ambiente, conservar las aéreas de especial importancia ecológica y fomentar la educación para el logro de estos fines.

Igualmente, en el Artículo 80 consagra que el Estado planificara el manejo y aprovechamiento de los recursos naturales, para garantizar su desarrollo sostenible, su conservación, restauración o sustitución y que deberán prevenir y controlar los factores de deterioro ambiental, e imponer las sanciones legales y exigir la reparación de los daños causados.

Que, el Decreto 2811 del 18 de diciembre de 1974 (Código Nacional de recursos Naturales Renovables y de Protección al Medio Ambiente) que consagra que el medio ambiente es patrimonio común, en consecuencia, el Estado y los particulares deben participar en su preservación y manejo que son de utilidad pública e interés social. Rige el principio de que el medio ambiente es patrimonio común de la humanidad y necesario para la supervivencia y el desarrollo económico y social de los pueblos.

Que, los Artículos 12, 13 y 32, 35 y 36 de la Ley 1333 de 2009 por la cual se establece el procedimiento sancionatorio ambiental y se dictan otras disposiciones, se refiere a las medidas preventivas de la siguiente manera:

**Artículo 12. Objeto de las medidas preventivas.** *Las medidas preventivas tienen por objeto prevenir o impedir la ocurrencia de un hecho, la realización de una actividad o la existencia de una situación que atente contra el medio ambiente, los recursos naturales, el paisaje o la salud humana.*

**Artículo 13. Iniciación del procedimiento para la imposición de medidas preventivas.** *Una vez conocido el hecho, de oficio o a petición de parte, la autoridad ambiental competente procederá a comprobarlo y a establecer la necesidad de imponer medida(s) preventiva(s), la(s) cual(es) se impondrá(n) mediante acto administrativo motivado.*

**Parágrafo 1º.** *Las autoridades ambientales podrán comisionar la ejecución de medidas preventivas a las autoridades administrativas y de la Fuerza Pública o hacerse acompañar de ellas para tal fin...*  
(...)

**Artículo 32. Carácter de las medidas preventivas** *Las medidas preventivas son de ejecución inmediata, tienen carácter preventivo y transitorio, surten efectos inmediatos, contra ellas no procede recurso alguno y se aplicarán sin perjuicio de las sanciones a que hubiere lugar.*

**Artículo 36. Tipos de medidas preventivas.** *El Ministerio de Ambiente, Vivienda y Desarrollo Territorial, las Corporaciones Autónomas Regionales, las de Desarrollo Sostenible y las Unidades Ambientales de los grandes centros urbanos, los establecimientos públicos que trata la Ley 768 de 2002 y la Unidad Administrativa Especial del Sistema de Parques Nacionales Naturales, impondrán al infractor de las normas ambientales, mediante acto administrativo motivado y de acuerdo con la gravedad de la infracción alguna o algunas de las siguientes medidas preventivas:*

(...)

**Artículo 38. Decomiso y aprehensión preventivos.** *Consiste en la aprehensión material y temporal de los especímenes de fauna, flora, recursos hidrobiológicos y demás especies silvestres exóticos y el de productos, elementos, medios, equipos, vehículos, materias primas o implementos utilizados para cometer la infracción ambiental o producido como resultado de la misma.*

(...)"

*Comprometidos con la vida*

# BOLETIN DE ACTOS ADMINISTRATIVOS AMBIENTALES

06 al 12 de enero de 2020

## RESOLUCIONES, PERMISOS, SANCIONES, CONCESIONES, AUTOS, LICENCIAS

Que, la Ley 1333 del 21 de julio de 2009, señala en su Artículo 3, que son aplicables al procedimiento sancionatorio ambiental, los principios constitucionales y legales que rigen las actuaciones administrativas y los principios ambientales prescritos en el Artículo 1 de la Ley 99 de 1993.

Que, a su vez, el artículo 5º de la misma ley, considera que son infracciones en materia ambiental toda acción u omisión que constituya violación de las normas contenidas en el Código de Recursos Naturales Renovables, Decreto-ley 2811 de 1974, en la Ley 99 de 1993, en la Ley 165 de 1994 y en las demás disposiciones ambientales vigentes en que las sustituyan o modifiquen y en los actos administrativos emanados de la autoridad ambiental competente. Igualmente consagra que en las infracciones ambientales se presume la culpa o dolo del infractor, quien tendrá a su cargo desvirtuarla.

Que, el Artículo 18 de la Ley 1333 del 21 de julio de 2009, señala que el procedimiento sancionatorio Se adelantará de oficio, a petición de parte o como consecuencia de haberse impuesto una medida preventiva; mediante acto administrativo el cual dispondrá el inicio del proceso sancionatorio para verificar los hechos u omisiones constitutivas de infracción a las normas ambientales. En casos de flagrancia o confesión se procederá a recibir descargos.

Que, el artículo 24 Ibidem consagra que cuando exista mérito para continuar con la investigación, la autoridad ambiental competente, procederá a **formular cargos** contra el presunto infractor de la normatividad ambiental o causante del daño ambiental. En el pliego de cargos deben estar expresamente consagradas las acciones u omisiones que constituyen la infracción e individualizadas las normas ambientales que se estiman violadas o el daño causado.

Que, el artículo 25 Ibidem consagra que dentro de los diez días hábiles siguientes a la notificación del pliego de cargos al presunto infractor este, directamente o mediante apoderado debidamente constituido, podrá presentar descargos por escrito y aportar o solicitar la práctica de las pruebas que estime pertinentes y que sean conducentes.

### NORMAS PRESUNTAMENTE VIOLADAS

1. Decreto 1076 de 2015 (Decreto Único Reglamentario del Sector Ambiente y Desarrollo Sostenible), dispone lo siguiente:

*“Artículo 2.2.1.1.13.1. Salvoconducto de Movilización. (Decreto 1791 de 1996 Art. 74). Todo producto primario de la flora silvestre, que entre, salga o se movilice en territorio nacional, debe contar con un salvoconducto que ampare su movilización desde el lugar de aprovechamiento hasta los sitios de transformación, industrialización o comercialización, o desde el puerto de ingreso al país, hasta su destino final”.*

2. Acuerdo CVC No. 18 de junio 16 de 1998 (Estatuto de Bosques y Flora Silvestre del Valle del Cauca), dispone lo siguiente:

*“Artículos 82. Todo producto primario de la flora silvestre, que entre, salga o se movilice en territorio nacional, debe contar con un salvoconducto que ampare su movilización desde el lugar de aprovechamiento hasta los sitios de transformación, industrialización o comercialización, o desde el puerto de ingreso al país, hasta su destino”.*

*“Artículo 93. Se consideran infracciones contra los aprovechamientos forestales y de la flora silvestre los siguientes:*

- a) *Aprovechamientos sin el respectivo permiso o autorización.*
- b) *Aprovechamientos de especies vedadas en el Valle del Cauca o en el territorio nacional.*
- c) *Movilización sin el respectivo salvoconducto de movilización o removilización.*
- d) *Movilización de especies vedadas.*
- e) *Movilización de productos con salvoconductos adulterados, vencidos y amparando diferentes especies y cantidades de las detalladas en el mismo o provenientes de diferentes sitios a los autorizados en el respectivo permiso o autorización”.*

Que, en virtud de lo anterior se concluye que el operativo realizado por la Policía Nacional sorprende en flagrancia al señor JAIME ALONSO PALACIO ARRUBLA, identificado con la cédula de ciudadanía No. 94.356.104 de Andalucía, cuando movilizaba material forestal en trozas de madera, correspondientes a la especie Totocal (*Achatocarpus nigricans*), en un volumen de tres (03) m³, la

# BOLETIN DE ACTOS ADMINISTRATIVOS AMBIENTALES

06 al 12 de enero de 2020

## RESOLUCIONES, PERMISOS, SANCIONES, CONCESIONES, AUTOS, LICENCIAS

cual fue incautada por no portar el salvoconducto de la autoridad ambiental para su movilización, en el vehículo automotor de placa JUG056.

Que, mediante Memorando de fecha diciembre 23 de 2019, firmado por La Coordinadora de la Cuenca Bugalagrande y recibido en Gestión Ambiental en el Territorio en la misma fecha, se solicita el inicio del trámite del procedimiento sancionatorio ambiental.

Que, por lo anteriormente expuesto, se debe imponer una medida preventiva, tendiente a la legalización del decomiso o incautación del producto forestal en volumen de tres (3,00) M3 de la especie Totocal Achatocarpus nigricans), que se encontraban en movilización sobre la vía nacional que de Bugalagrande conduce a Tuluá sector entrada Galicia, Coordenadas N04°11'55"-W76°07'77", Corregimiento Galicia, Municipio Bugalagrande, que realizó la Policía Nacional en flagrancia cuando era transportada sin salvoconducto de movilización, por parte del señor JAIME ALONSO PALACIO ARRUBLA, identificado con la cédula de ciudadanía No. 94.356.104 de Andalucía.

Que igualmente y por tratarse de un hecho en flagrancia, se deberá iniciar el proceso sancionatorio y formular cargos al señor JAIME ALONSO PALACIO ARRUBLA, identificado con la cédula de ciudadanía No. 94.356.104 de Andalucía, por la movilización de recursos forestales sin contar con autorización de la autoridad ambiental.

En virtud de lo anterior, la suscrita Directora Territorial de la Dirección Ambiental Regional Centro Norte, de la CORPORACIÓN AUTÓNOMA REGIONAL DEL VALLE DEL CAUCA - CVC,

### RESUELVE

**ARTÍCULO PRIMERO: IMPONER** al señor JAIME ALONSO PALACIO ARRUBLA, identificado con la cédula de ciudadanía No. 94.356.104 de Andalucía, La siguiente medida preventiva:

- **DECOMISO PREVENTIVO** de material forestal trozas de madera, volumen de **TRES (3,00) M3** de la especie **TOTOCAL** (Achatocarpus nigricans)

**Parágrafo 1:** El material forestal decomisado queda a disposición de la CVC en las instalaciones de la Dirección Ambiental Regional Centro Norte, de la CVC, localizada en la carrera 27A No. 42- 432 de la ciudad de Tuluá.

**ARTICULO SEGUNDO: INICIAR** el procedimiento sancionatorio al señor JAIME ALONSO PALACIO ARRUBLA, identificado con la cédula de ciudadanía No. 94.356.104 de Andalucía, de conformidad con lo expuesto en la parte motiva del presente acto administrativo.

**ARTICULO TERCERO: FORMULAR** al señor JAIME ALONSO PALACIO ARRUBLA, identificado con la cédula de ciudadanía No. 94.356.104 de Andalucía el siguiente cargo:

- Movilización de material forestal (trozas) en volumen de 3,0 metros cúbicos (M3) de la especie Totocal (Achatocarpus nigricans), sin el correspondiente salvoconducto de movilización expedido por la Autoridad Ambiental competente.

**Parágrafo:** Conceder al señor JAIME ALONSO PALACIO ARRUBLA, un término de diez (10) días hábiles contados a partir del día siguiente a la notificación de la presente resolución, para que directamente o por medio de apoderado, que deberá ser abogado titulado, presenten por escrito sus DESCARGOS y aporte o solicite la práctica de las pruebas que considere necesarias para el esclarecimiento de los hechos materia de investigación.

**ARTICULO CUARTO:** NOTIFÍQUESE la presente resolución al señor JAIME ALONSO PALACIO ARRUBLA, en los términos de la Ley 1437 de 2011.

**ARTICULO QUINTO:** COMUNÍQUESE el presente acto administrativo a la Procuraduría Delegada para Asuntos Ambientales y Agrarios, para su conocimiento y fines pertinentes, de conformidad con lo dispuesto en el Artículo 56 de la Ley 1333 de 2009.

**ARTÍCULO SEXTO:** PUBLICAR el contenido del presente acto administrativo en el boletín de actos administrativos ambientales de la CVC, de conformidad con lo dispuesto en el inciso segundo del artículo 70 de la Ley 99 de 1993.

# BOLETIN DE ACTOS ADMINISTRATIVOS AMBIENTALES

06 al 12 de enero de 2020

## RESOLUCIONES, PERMISOS, SANCIONES, CONCESIONES, AUTOS, LICENCIAS

**ARTÍCULO SÉPTIMO:** Contra el presente acto administrativo no procede recurso alguno, de conformidad con el Artículo 32 de la Ley 1333 de 2009.

**COMUNÍQUESE, PUBLÍQUESE Y CÚMPLASE.**

Dada en Tuluá, a los veintiséis (26) días del mes de diciembre de dos mil diecinueve (2019).

**DIANA MILENA ECHEVERRY GÓMEZ**  
Directora Territorial DAR Centro Norte.

Proyectó y Elaboró: Rubén Fernando Tigreros Cifuentes, Técnico Administrativo Gestión Ambiental en el Territorio.  
Revisó: Ing. María Fernanda Mercado R. Coordinadora UGC Bugalagrande  
Abog. Edinson Diosdado Ramírez, Profesional Especializado – Apoyo Jurídico.

Archívese en: Expediente No. 0732-039-002-059-2019

**RESOLUCION 0730 No. 0731-001677 DE 2019**

**(18 DE DICIEMBRE DE 2019)**

**“POR LA CUAL SE RESUELVE DE FONDO UN PROCESO SANCIONATORIO”**

La Directora Territorial de la Dirección Ambiental Regional Centro Norte, de la CORPORACIÓN AUTÓNOMA REGIONAL DEL VALLE DEL CAUCA – CVC, en ejercicio de sus facultades legales y reglamentarias contenidas en el Decreto Ley 2811 de 1974, Ley 99 de 1993, Ley 1333 de julio 21 de 2009, y en especial a lo dispuesto en el Acuerdo CD 072 de 2016; Acuerdo CD 073 de 2016 y la Resolución 0100 No. 0330-0181 de 2017, y

**CONSIDERANDO:**

**SITUACION FACTICA.**

Que mediante memoriales con radicados No. 839892017 y No. 839862017, ante la DAR Centro Norte de la CVC, en fecha 23 de noviembre de 2017, por el teniente Edwin Andrés Olaya Bernal, comandante (E) del Grupo de Operaciones Especiales Hidrocarburos No. 13 Buga, y adjuntando Acta Única de Control al Tráfico Ilegal de Flora y Fauna Silvestre No. 0091782; deja a disposición de la Corporación Autónoma Regional del Valle del Cauca – CVC, cuatro (4) Bultos de carbón vegetal y solicita concepto técnico.

Que el material incautado (04 bultos de carbón) le fue incautado a los señores JOSE JOAQUIN GUTIERREZ identificado con cedula de ciudadanía No. 6.403.668 expedida en Pradera (Valle), MANUEL JESUS PARRA REYES identificado con cedula de ciudadanía No. 7.528.291 expedida en Armenia (Quindío), JOSE VICENTE ZAPATA identificado con cédula de ciudadanía No. 1.116.156.948 expedida en Yotoco (Valle) y NESTOR FABIAN PEREZ CARMONA identificado con cédula de ciudadanía No. 1.118.306.055 expedida en Yumbo (Valle), en la Hacienda “La Pista” del municipio de Riofrio en coordenadas geográficas 04° 03' 29.7" N, 076° 18' 48.5" W; cuando se encontraban realizando actividades de quema de material vegetal, para la obtención de carbón vegetal, sin los debidos permisos y/o Autorizaciones emitidos por la Autoridad Ambiental Competente.

**FUNDAMENTOS DE DERECHO – COMPETENCIA.**

La Constitución Política, en relación con la protección del medio ambiente, contiene entre otras disposiciones, que es obligación del Estado y de las personas, proteger las riquezas culturales y naturales de la Nación (Art. 8º); corresponde al Estado organizar, dirigir y reglamentar la prestación de servicios de saneamiento ambiental conforme a los principios de eficiencia, universalidad y

*Comprometidos con la vida*

Publicado el 13 de enero de 2020

# BOLETIN DE ACTOS ADMINISTRATIVOS AMBIENTALES

06 al 12 de enero de 2020

## RESOLUCIONES, PERMISOS, SANCIONES, CONCESIONES, AUTOS, LICENCIAS

solidaridad (Art. 49); la propiedad privada tiene una función ecológica (Art. 58); la ley regulará las acciones populares para la protección de los derechos e intereses colectivos relacionados con el ambiente (Art. 88); es deber de la persona y del ciudadano proteger los recursos culturales y naturales del país y velar por la conservación de un ambiente sano (Art. 95).

El Artículo 79 de la C.P. establece, que todas las personas tienen derecho a gozar de un ambiente sano, y que es deber del Estado proteger la diversidad e integridad del ambiente, conservar las áreas de especial importancia ecológica y fomentar la educación para el logro de estos fines." De otra parte, el artículo 80 de la misma Carta Política señala, que le corresponde al Estado planificar el manejo y aprovechamiento de los recursos naturales para garantizar su desarrollo sostenible, su conservación, restauración o sustitución, previniendo y controlando los factores de deterioro ambiental, imponiendo sanciones legales y exigiendo la reparación de los daños causados, así mismo, cooperando con otras naciones en la protección de los ecosistemas situados en las zonas fronterizas.

Que al expedirse la Ley 99 de diciembre 22 de 1993, se dispuso que las Corporaciones Autónomas Regionales ejercerán la función de máxima autoridad ambiental en el área de su jurisdicción y por lo tanto podrán imponer y ejecutar, a prevención y sin perjuicio de las competencias atribuidas por la ley a otras autoridades, las medidas de policía y las sanciones previstas en la misma ley en caso de violación de las normas de protección ambiental y de manejo de los recursos naturales renovables, y exigir, con sujeción a las regulaciones pertinentes, la reparación de los daños, acorde con lo establecido en el Artículo 31 numeral 17 de la mencionada ley.

De otra parte la Ley 1333 de 2009, dispuso en su artículo primero que: "El Estado es el titular de la potestad sancionatoria en materia ambiental y la ejerce sin perjuicio de las competencias legales de otras autoridades a través del Ministerio de Ambiente, Vivienda y Desarrollo Territorial, las Corporaciones Autónomas Regionales, las de Desarrollo Sostenible, las Unidades Ambientales de los grandes centros urbanos a que se refiere el artículo 66 de la Ley 99 de 1993, los establecimientos públicos ambientales a que se refiere el artículo 13 de la Ley 768 de 2002 y la Unidad Administrativa Especial del Sistema de Parques Nacionales Naturales, Uaesppn, de conformidad con las competencias establecidas por la ley y los reglamentos.

Por lo anterior, la Corporación Autónoma Regional del Valle del Cauca –CVC–, es competente para ejercer la potestad sancionatoria administrativa en materia ambiental en el área de su jurisdicción que comprende el Departamento del Valle del Cauca, y por lo tanto debe aplicar el proceso sancionatorio contemplado en la ley 1333 de 2009, cuando a ello hubiere lugar.

### MEDIDA PREVENTIVA; INICIO PROCEDIMIENTO SANCIONATORIO Y FORMULACION DE CARGOS.

Que la Ley 1333 del 21 de julio de 2009 en su Artículo 12, establece "*Objeto de las medidas preventivas. Las medidas preventivas tienen por objeto prevenir o impedir la ocurrencia de un hecho, la realización de una actividad o la existencia de una situación que atente contra el medio ambiente, los recursos naturales, el paisaje o la salud humana.*"

Que, así mismo, el Artículo 13 Ibídem, indica "*Iniciación del procedimiento para la imposición de medidas preventivas. Una vez conocido el hecho, de oficio o a petición de parte, la autoridad ambiental competente procederá a comprobarlo y a establecer la necesidad de imponer medida(s) preventiva(s), la(s) cual(es) se impondrá(n) mediante acto administrativo motivado.*"

Que la Ley 1333 de 2009, en su Artículo 18, establece: "*Iniciación del procedimiento sancionatorio. El procedimiento sancionatorio se adelantará de oficio, a petición de parte o como consecuencia de haberse impuesto una medida preventiva mediante acto administrativo motivado, que se notificará personalmente conforme a lo dispuesto en el Código Contencioso Administrativo, el cual dispondrá el inicio del procedimiento sancionatorio para verificar los hechos u omisiones constitutivas de infracción a las normas ambientales. En casos de flagrancia o confesión se procederá a recibir descargos.*"

Igualmente, la norma citada en su Artículo 24, dispuso lo siguiente: "*Formulación de cargos. Cuando exista mérito para continuar con la investigación, la autoridad ambiental competente, mediante acto administrativo debidamente motivado, procederá a formular cargos contra el presunto infractor de la normatividad ambiental o causante del daño ambiental. En el pliego de cargos deben estar expresamente consagradas las acciones u omisiones que constituyen la infracción e individualizadas las normas ambientales que se estiman violadas o el daño causado. El acto administrativo que contenga el pliego de cargos deberá ser notificado al presunto infractor en forma personal o mediante edicto. Si la autoridad ambiental no cuenta con un medio eficaz para efectuar la notificación personal dentro de los cinco (5) días siguientes a la formulación del pliego de cargos, procederá de acuerdo con el procedimiento consagrado en el artículo 44 del Código Contencioso Administrativo. El edicto permanecerá fijado en la Secretaría Legal o la dependencia que haga sus veces en la respectiva entidad por el término de cinco (5) días calendario. Si el presunto infractor se*

*Comprometidos con la vida*



# BOLETIN DE ACTOS ADMINISTRATIVOS AMBIENTALES

06 al 12 de enero de 2020

## RESOLUCIONES, PERMISOS, SANCIONES, CONCESIONES, AUTOS, LICENCIAS

*presentare a notificarse personalmente dentro del término de fijación del edicto, se le entregará copia simple del acto administrativo, se dejará constancia de dicha situación en el expediente y el edicto se mantendrá fijado hasta el vencimiento del término anterior. Este último aspecto deberá ser cumplido para todos los efectos en que se efectúe notificación por edicto dentro del proceso sancionatorio ambiental. Para todos los efectos, el recurso de reposición dentro del procedimiento sancionatorio ambiental se concederá en el efecto devolutivo". (Subrayas fuera del texto legal).*

Que la DAR Centro Norte de la CVC, mediante la Resolución 0730 No. 001451 de fecha 14 de diciembre de 2017 "Por la cual se impone una medida preventiva, se ordena el inicio del procedimiento sancionatorio y se formulan cargos a un presunto infractor"; resuelve:

*("...)"* **ARTÍCULO PRIMERO:** IMPONER a los señores JOSE JOAQUIN GUTIERREZ con cédula de ciudadanía No. 6.403.668 de Pradera (Valle), MANUEL JESUS PARRA REYES con cédula de ciudadanía No. 7.528.291 de Armenia (Quindío), JOSE VICENTE ZAPATA con cédula de ciudadanía No. 1.116.156.948 de Yotoco (Valle) y el señor NESTOR FABIAN PEREZ CARMONA identificado con cédula de ciudadanía No. 1.118.306.055 de Yumbo (Valle), la siguiente medida preventiva:

DECOMISO PREVENTIVO de los siguientes productos forestales: CUATRO (4) bultos de Carbón vegetal.

**Parágrafo:** El producto forestal decomisado, queda ubicado en las siguientes instalaciones de la sede de la Dirección Ambiental Regional Centro Norte de la CVC, localizadas en la carrera 27A No. 42-432 de la ciudad de Tuluá.

**ARTÍCULO SEGUNDO:** FORMULAR a los JOSE JOAQUIN GUTIERREZ con cédula de ciudadanía No. 6.403.668 de Pradera (Valle), MANUEL JESUS PARRA REYES con cédula de ciudadanía No. 7.528.291 de Armenia (Quindío), JOSE VICENTE ZAPATA con cédula de ciudadanía No. 1.116.156.948 de Yotoco (Valle) y el señor NESTOR FABIAN PEREZ CARMONA identificado con cédula de ciudadanía No. 1.118.306.055 de Yumbo (Valle), el siguiente CARGO:

*Realizar aprovechamiento forestal consistente en quema de madera para la obtención de carbón vegetal, sin el respectivo permiso o autorización expedido por la Autoridad Ambiental, en el predio Hacienda La Pista, Jurisdicción del municipio de Riofrio, coordenadas geográficas N 04° 03' 29.7" W 076° 18' 48.5". (...)"*

Con la anterior conducta realizada por los imputados, resultan violadas presuntamente las siguientes normas de protección ambiental:

**Decreto Ley 2811 del 18 de diciembre de 1974** (Código Nacional de Recursos Naturales Renovables y de Protección al Medio Ambiente):

*"Artículo 223: Todo producto forestal primario que entre al territorio nacional, salga o se movilice dentro de él debe estar amparado por permiso".*

**Decreto 1076 del 26 de mayo de 2015** (Decreto Único Reglamentario del Sector Ambiente y Desarrollo Sostenible):

*"Artículo 2.2.1.1.7.1: Procedimiento de Solicitud. Toda persona natural o jurídica que pretenda realizar aprovechamiento de bosques naturales o productos de la flora silvestre ubicados en terrenos de dominio público o privado deberá presentar, a la Corporación competente, una solicitud que contenga:*

- a) Nombre del solicitante;*
- b) Ubicación del predio, jurisdicción, linderos y superficie;*
- c) Régimen de propiedad del área;*
- d) Especies, volumen, cantidad o peso aproximado de lo que se pretende aprovechar y uso que se pretende dar a los productos;*
- e) Mapa del área a escala según la extensión del predio. El presente requisito no se exigirá para la solicitud de aprovechamientos forestales domésticos".*

**Acuerdo CVC No. 18 de junio 16 de 1998** (Estatuto de Bosques y Flora Silvestre del Valle del Cauca):

*"Artículo 93: Se consideran infracciones contra los aprovechamientos forestales y de la flora silvestre los siguientes:*

**Comprometidos con la vida**

# BOLETIN DE ACTOS ADMINISTRATIVOS AMBIENTALES

06 al 12 de enero de 2020

## RESOLUCIONES, PERMISOS, SANCIONES, CONCESIONES, AUTOS, LICENCIAS

a) Aprovechamientos sin el respectivo permiso o autorización.

b) Aprovechamientos de especies vedadas en el Valle del Cauca o en el territorio Nacional. c) Movilización sin el respectivo salvoconducto de movilización o removilización.

d) Movilización de especies vedadas.

e) Movilización de productos con salvoconductos adulterados, vencidos y amparando diferentes especies y cantidades de las detalladas en el mismo o provenientes de diferentes sitios a los autorizados en el respectivo permiso o autorización". (Subrayas fuera del texto legal)

### LOS DESCARGOS.

Que la Ley 1333 de 2009, en su Artículo 25, dispuso "*Descargos. Dentro de los diez días hábiles siguientes a la notificación del pliego de cargos al presunto infractor este, directamente o mediante apoderado debidamente constituido, podrá presentar descargos por escrito y aportar o solicitar la práctica de las pruebas que estime pertinentes y que sean conducentes.*

*Parágrafo. Los gastos que ocasione la práctica de una prueba serán a cargo de quien la solicite".*

Que la Resolución 0730 No. 001451 de fecha 14 de diciembre de 2017 "Por la cual se impone una medida preventiva, se ordena el inicio del procedimiento sancionatorio y se formulan cargos a un presunto infractor"; fue notificada a los presuntos infractores JOSE JOAQUIN GUTIERREZ, MANUEL JESUS PARRA REYES, JOSE VICENTE ZAPATA y NESTOR FABIAN PEREZ CARMONA, publicándose en la página Web de la Corporación Autónoma Regional del Valle del Cauca – CVC; así como, por aviso en la Cartelera del despacho de la DAR Centro Norte de la CVC; constancias vistas a folios 14 a 16.

Que, además, de lo enunciado en el considerando anterior, la Resolución 0730 No. 001451 de fecha 14 de diciembre de 2017 "Por la cual se impone una medida preventiva, se ordena el inicio del procedimiento sancionatorio y se formulan cargos a un presunto infractor"; ordeno conceder el termino legal de diez (10) días hábiles a los presuntos infractores para que presenten escrito de DESCARGOS, aportar y solicitar la práctica de pruebas que consideraren necesarias para el esclarecimiento de los hechos materia de investigación.

Que de conformidad con lo evidenciado dentro del expediente (procedimiento sancionatorio ambiental) No. 0731-039-002-080-2017; los presuntos infractores, los señores JOSE JOAQUIN GUTIERREZ, MANUEL JESUS PARRA REYES, JOSE VICENTE ZAPATA y NESTOR FABIAN PEREZ CARMONA, **NO** presentaron dentro de los términos legales, ni extemporáneamente escrito de descargos, renunciando así de forma tácita a su derecho a la defensa de conformidad con el Artículo 25 de la Ley 1333 de 2009.

### ETAPA PROBATORIA.

Que la Ley 1333 de 2009, en su Artículo 26, dispuso lo siguiente: "*Práctica de pruebas. Vencido el término indicado en el artículo anterior, la autoridad ambiental ordenará la práctica de las pruebas que hubieren sido solicitadas de acuerdo con los criterios de conducencia, pertinencia y necesidad. Además, ordenará de oficio las que considere necesarias. Las pruebas ordenadas se practicarán en un término de treinta (30) días, el cual podrá prorrogarse por una sola vez y hasta por 60 días, soportado en un concepto técnico que establezca la necesidad de un plazo mayor para la ejecución de las pruebas.*

*Parágrafo. Contra el acto administrativo que niegue la práctica de pruebas solicitadas, procede el recurso de reposición. La autoridad ambiental competente podrá comisionar en otras autoridades la práctica de las pruebas decretadas".*

Que debido a que este despacho no determina necesaria la práctica de prueba alguna, mediante Auto de Tramite de fecha 28 de noviembre de 2019, "Por el cual se ordena el cierre de la investigación administrativa y se declara terminado el periodo probatorio de un procedimiento sancionatorio ambiental"; dispuso ordenar el cierre de la investigación administrativa de carácter ambiental contenida en el Expediente 0731-039-002-080-2017 y proceder a calificar la falta mediante Informe Técnico de Responsabilidad y Sanción a Imponer, por parte de la Coordinación de la Unidad de Gestión de Cuenca Tuluá – Morales, de la DAR Centro Norte de la CVC.

### DETERMINACION DE LA RESPONSABILIDAD.

La ley 1333 de 2009, en su Artículo 27 establece: "*Determinación de la responsabilidad y sanción. Dentro de los quince (15) días hábiles siguientes a la presentación de los descargos o al vencimiento del periodo probatorio, según el caso, mediante acto*

*Comprometidos con la vida*

# BOLETIN DE ACTOS ADMINISTRATIVOS AMBIENTALES

06 al 12 de enero de 2020

## RESOLUCIONES, PERMISOS, SANCIONES, CONCESIONES, AUTOS, LICENCIAS

administrativo motivado, se declarará o no la responsabilidad del infractor por violación de la norma ambiental y se impondrán las sanciones a que haya lugar”.

Que de conformidad con lo ordenado en el Artículo Segundo del Auto de Trámite de fecha 28 de noviembre de 2019, se debe proceder a la Calificación de la Falta, a fin de determinar la responsabilidad o no de los señores JOSE JOAQUIN GUTIERREZ identificado con cédula de ciudadanía No. 6.403.668 expedida en Pradera (Valle), MANUEL JESUS PARRA REYES identificado con cédula de ciudadanía No. 7.528.291 expedida en Armenia (Quindío), JOSE VICENTE ZAPATA identificado con cédula de ciudadanía No. 1.116.156.948 expedida en Yotoco (Valle) y NESTOR FABIAN PEREZ CARMONA identificado con cédula de ciudadanía No. 1.118.306.055 expedida en Yumbo (Valle); de conformidad con los cargos imputados.

Que en fecha 16 de diciembre de 2019, la Coordinación de la Unidad de Gestión de Cuenca Tuluá – Morales, de la DAR Centro Norte, de la CVC, emite Informe Técnico de Responsabilidad y Sanción a Imponer, del cual se transcribe lo siguiente:

**“(…)7. DETERMINACIÓN DE LA RESPONSABILIDAD:** Que la Dirección Ambiental Regional – DAR Centro Norte, de la Corporación Autónoma Regional del Valle del Cauca CVC, es competente para imponer medidas preventivas y sanciones a los infractores de las normas sobre protección ambiental, de conformidad con lo señalado en la Ley 1333 del 21 de julio de 2009, que dispone lo siguiente en cuanto a la potestad sancionadora y a las funciones de las sanciones y medidas preventivas.

**“(…) Artículo 1: Titularidad de la potestad sancionatoria en materia ambiental.** El Estado es el titular de la potestad sancionatoria en materia ambiental y la ejerce sin perjuicio de las competencias legales de otras autoridades a través del Ministerio de Ambiente, Vivienda y Desarrollo Territorial, las Corporaciones Autónomas Regionales, las de Desarrollo Sostenible, las Unidades Ambientales de los grandes centros urbanos a que se refiere el Artículo 66° de la Ley 99 de 1993, los establecimientos públicos ambientales a que se refiere el Artículo 13° de la Ley 768 de 2002 y la Unidad Administrativa Especial del Sistema de Parques Nacionales Naturales, Uaesppn, de conformidad con las competencias establecidas por la ley y los reglamentos.

**Parágrafo.** En materia ambiental, se presume la culpa o el dolo del infractor, lo cual dará lugar a las medidas preventivas. El infractor será sancionado definitivamente si no desvirtúa la presunción de culpa o dolo para lo cual tendrá la carga de la prueba y podrá utilizar todos los medios probatorios legales.” (….)” (Subrayas y negrilla fuera del texto legal).

**“(…) Artículo 4: Funciones de la sanción y de las medidas preventivas en materia ambiental.** Las sanciones administrativas en materia ambiental tienen una función preventiva, correctiva y compensatoria, para garantizar la efectividad de los principios y fines previstos en la Constitución, los Tratados Internacionales, la ley y el Reglamento.

Las medidas preventivas, por su parte, tienen como función prevenir, impedir o evitar la continuación de la ocurrencia de un hecho, la realización de una actividad o la existencia de una situación que atente contra el medio ambiente, los recursos naturales, el paisaje o la salud humana”. (….)”

Que la Ley 1333 del 21 de julio de 2009, define claramente las infracciones ambientales de la siguiente manera:

**“(…) Artículo 5. Infracciones.** Se considera infracción en materia ambiental toda acción u omisión que constituya violación de las normas contenidas en el Código de Recursos Naturales Renovables, Decreto-ley 2811 de 1974, en la Ley 99 de 1993, en la Ley 165 de 1994 y en las demás disposiciones ambientales vigentes en que las sustituyan o modifiquen y en los actos administrativos emanados de la autoridad ambiental competente. Será también constitutivo de infracción ambiental la comisión de un daño al medio ambiente, con las mismas condiciones que para configurar la responsabilidad civil extracontractual establece el Código Civil y la legislación complementaria, a saber: El daño, el hecho generador con culpa o dolo y el vínculo causal entre los dos. Cuando estos elementos se configuren darán lugar a una sanción administrativa ambiental, sin perjuicio de la responsabilidad que para terceros pueda generar el hecho en materia civil.

**Parágrafo 1. En las infracciones ambientales se presume la culpa o dolo del infractor, quien tendrá a su cargo desvirtuarla.**

**Parágrafo 2.** El infractor será responsable ante terceros de la reparación de los daños y perjuicios causados por su acción u omisión”. (….)” (Subrayas y negrilla fuera del texto legal).

Que, analizando la normativa anterior, es claro que la Corporación Autónoma Regional del Valle del Cauca - CVC, es competente y tiene facultad sancionatoria para aplicar las sanciones a las personas que infrinjan o de alguna manera violen la normativa ambiental.

# BOLETIN DE ACTOS ADMINISTRATIVOS AMBIENTALES

06 al 12 de enero de 2020

## RESOLUCIONES, PERMISOS, SANCIONES, CONCESIONES, AUTOS, LICENCIAS

Que, en el presente caso, de conformidad con lo analizado en el expediente No. 0731-039-002-080-2017, se puede determinar que los presuntos infractores de normas de protección ambiental, a quienes se le formulo el cargo de:

“(…) Realizar aprovechamiento forestal consistente en quema de madera para la obtención de carbón vegetal, sin el respectivo permiso o autorización expedido por la Autoridad Ambiental, en el predio Hacienda La Pista, Jurisdicción del municipio de Riofrio, coordenadas geográficas N 04° 03’ 29.7” W 076° 18’ 48.5”. (…)

Los señores JOSE JOAQUIN GUTIERREZ identificado con cedula de ciudadanía No. 6.403.668 expedida en Pradera (Valle), MANUEL JESUS PARRA REYES identificado con cedula de ciudadanía No. 7.528.291 expedida en Armenia (Quindío), JOSE VICENTE ZAPATA identificado con cédula de ciudadanía No. 1.116.156.948 expedida en Yotoco (Valle) y NESTOR FABIAN PEREZ CARMONA identificado con cédula de ciudadanía No. 1.118.306.055 expedida en Yumbo (Valle); no presentaron dentro del Procedimiento Sancionatorio ninguna acción o actuación que permitiera controvertir las circunstancias de tiempo, modo y lugar expuestas por el teniente Edwin Andrés Olaya Bernal, comandante (E) del Grupo de Operaciones Especiales Hidrocarburos No. 13 Buga en los memoriales con radicados No. 839892017 y No. 839862017, ante la DAR Centro Norte de la CVC, en fecha 23 de noviembre de 2017; y que asintiera si fuera el caso la aplicación de lo dispuesto en el Artículos 8 y 9 de la Ley 1333 del 21 de julio de 2009:

“(…) **Artículo 8: Eximentes de responsabilidad.** Son eximentes de responsabilidad:

1. Los eventos de fuerza mayor o caso fortuito, de conformidad con la definición de los mismos contenida en la Ley 95 de 1890.
2. El hecho de un tercero, sabotaje o acto terrorista.

**Artículo 9: Causales de cesación del procedimiento en materia ambiental.** Son causales de cesación del procedimiento las siguientes:

- 1°. Muerte del investigado cuando es una persona natural.
- 2°. Inexistencia del hecho investigado.
- 3°. Que la conducta investigada no sea imputable al presunto infractor.
- 4°. Que la actividad esté legalmente amparada y/o autorizada.

**Parágrafo.** Las causales consagradas en los numerales 1° y 4° operan sin perjuicio de continuar el procedimiento frente a los otros investigados si los hubiere. (…)

Por lo anterior, es suficiente el material probatorio presentado por la autoridad denunciante para concluir que los señores JOSE JOAQUIN GUTIERREZ identificado con cedula de ciudadanía No. 6.403.668 expedida en Pradera (Valle), MANUEL JESUS PARRA REYES identificado con cedula de ciudadanía No. 7.528.291 expedida en Armenia (Quindío), JOSE VICENTE ZAPATA identificado con cédula de ciudadanía No. 1.116.156.948 expedida en Yotoco (Valle) y NESTOR FABIAN PEREZ CARMONA identificado con cédula de ciudadanía No. 1.118.306.055 expedida en Yumbo (Valle); son responsables del cargo imputado y se les debe imponer una sanción de conformidad con el Numeral 5 del Artículo 40 de la Ley 1333 de 2009, que establece los tipos de sanciones que se deben aplicar a los infractores de normas ambientales:

“(…) **Artículo 40: Sanciones.** Las sanciones señaladas en este artículo se impondrán como principales o accesorias al responsable de la infracción ambiental. El Ministerio de Ambiente, Vivienda y Desarrollo Territorial, las Corporaciones Autónomas Regionales, las de Desarrollo Sostenible, las Unidades Ambientales de los grandes centros urbanos a los que se refiere el Artículo 66 de la Ley 99 de 1993, los establecimientos públicos que trata el Artículo 13 de la Ley 768 de 2002 y la Unidad Administrativa Especial del Sistema de Parques Nacionales Naturales, impondrán al infractor de las normas ambientales, de acuerdo con la gravedad de la infracción mediante resolución motivada, alguna o algunas de las siguientes sanciones:

1. Multas diarias hasta por cinco mil (5.000) salarios mínimos mensuales legales vigentes.
  2. Cierre temporal o definitivo del establecimiento, edificación o servicio.
  3. Revocatoria o caducidad de licencia ambiental, autorización, concesión, permiso o registro.
  4. Demolición de obra a costa del infractor.
  5. **Decomiso definitivo de especímenes, especies silvestres exóticas, productos y subproductos, elementos, medios o implementos utilizados para cometer la infracción.**
  6. Restitución de especímenes de especies de fauna y flora silvestres.
  7. Trabajo comunitario según condiciones establecidas por la autoridad ambiental. (…)
- (Subrayas y negrilla fuera del texto legal). (…)



# BOLETIN DE ACTOS ADMINISTRATIVOS AMBIENTALES

06 al 12 de enero de 2020

## RESOLUCIONES, PERMISOS, SANCIONES, CONCESIONES, AUTOS, LICENCIAS

*"(...) 12: **SANCION A IMPONER:** A los señores JOSE JOAQUIN GUTIERREZ identificado con cedula de ciudadanía No. 6.403.668 expedida en Pradera (Valle), MANUEL JESUS PARRA REYES identificado con cedula de ciudadanía No. 7.528.291 expedida en Armenia (Quindío), JOSE VICENTE ZAPATA identificado con cédula de ciudadanía No. 1.116.156.948 expedida en Yotoco (Valle) y NESTOR FABIAN PEREZ CARMONA identificado con cédula de ciudadanía No. 1.118.306.055 expedida en Yumbo (Valle); de conformidad con el Numeral 5 del Artículo 40 de la Ley 1333 de 2009, el decomiso definitivo de los productos decomisados preventivamente mediante la Resolución 0730 No. 001451 de fecha 14 de diciembre de 2017 "Por la cual se impone una medida preventiva, se ordena el inicio del procedimiento sancionatorio y se formulan cargos a un presunto infractor", consistente en cuatro (04) bultos de carbón. (...)".*

Que teniendo en cuenta lo anterior, se concluye que los señores JOSE JOAQUIN GUTIERREZ identificado con cedula de ciudadanía No. 6.403.668 expedida en Pradera (Valle), MANUEL JESUS PARRA REYES identificado con cedula de ciudadanía No. 7.528.291 expedida en Armenia (Quindío), JOSE VICENTE ZAPATA identificado con cédula de ciudadanía No. 1.116.156.948 expedida en Yotoco (Valle) y NESTOR FABIAN PEREZ CARMONA identificado con cédula de ciudadanía No. 1.118.306.055 expedida en Yumbo (Valle); son responsables del cargo imputado y se les debe imponer una sanción de conformidad con el Numeral 5 del Artículo 40 de la Ley 1333 de 2009, que para el caso es el DECOMISO DEFINITIVO de los productos decomisados preventivamente mediante la Resolución 0730 No. 001451 de fecha 14 de diciembre de 2017 "Por la cual se impone una medida preventiva, se ordena el inicio del procedimiento sancionatorio y se formulan cargos a un presunto infractor", consistente en cuatro (04) bultos de carbón.

En virtud de lo anterior, la Directora Territorial de la Dirección Ambiental Regional Centro Norte, de la CORPORACIÓN AUTÓNOMA REGIONAL DEL VALLE DEL CAUCA - CVC,

### RESUELVE:

**ARTICULO PRIMERO: DECLARAR** responsables a los señores JOSE JOAQUIN GUTIERREZ identificado con cedula de ciudadanía No. 6.403.668 expedida en Pradera (Valle), MANUEL JESUS PARRA REYES identificado con cedula de ciudadanía No. 7.528.291 expedida en Armenia (Quindío), JOSE VICENTE ZAPATA identificado con cédula de ciudadanía No. 1.116.156.948 expedida en Yotoco (Valle) y NESTOR FABIAN PEREZ CARMONA identificado con cédula de ciudadanía No. 1.118.306.055 expedida en Yumbo (Valle); del cargo imputado en la Resolución 0730 No. 001451 de fecha 14 de diciembre de 2017, de conformidad con la parte motiva de la presente Resolución.

**ARTICULO SEGUNDO: ORDENAR** el levantamiento de la medida preventiva impuesta en la Resolución 0730 No. 001451 de fecha 14 de diciembre de 2017 "Por la cual se impone una medida preventiva, se ordena el inicio del procedimiento sancionatorio y se formulan cargos a un presunto infractor."

**ARTICULO TERCERO: ORDENAR** el DECOMISO DEFINITIVO de los siguientes productos forestales: CUATRO (4) bultos de Carbón vegetal.

**ARTICULO SEGUNDO: COMUNICAR** la presente Resolución a los señores JOSE JOAQUIN GUTIERREZ, MANUEL JESUS PARRA REYES, JOSE VICENTE ZAPATA y NESTOR FABIAN PEREZ CARMONA, de conformidad con lo establecido la Ley 1437 de 2011 (Código de Procedimiento Administrativo y de lo Contencioso Administrativo).

**ARTÍCULO SEXTO: COMUNICAR** la presente Resolución a la Procuraduría Delegada para Asuntos Ambientales y Agrarios, para su conocimiento y fines pertinentes, de conformidad con lo dispuesto en el Artículo 55 de la Ley 1333 de 2009.

**ARTÍCULO TERCERO: PUBLICAR** el contenido de la presente Resolución en el Boletín de Actos Administrativos de la CORPORACIÓN AUTÓNOMA REGIONAL DEL VALLE DEL CAUCA - CVC, de conformidad con lo dispuesto en el Inciso Segundo del Artículo 70 de la Ley 99 de 1993.

**ARTÍCULO CUARTO:** Contra la presente Resolución proceden los recursos de reposición subsidiario apelación, de los cuales deberá hacerse uso en la diligencia de la notificación personal o dentro de los diez (10) días siguientes a la comunicación del presente Acto Administrativo.

**ARTÍCULO QUINTO:** Una vez en firme la presente Resolución proceder con el ARCHIVO del Expediente 0731-039-002-080-2017.



# BOLETIN DE ACTOS ADMINISTRATIVOS AMBIENTALES

06 al 12 de enero de 2020

## RESOLUCIONES, PERMISOS, SANCIONES, CONCESIONES, AUTOS, LICENCIAS

NOTIFÍQUESE, COMUNIQUESE, PUBLÍQUESE Y CÚMPLASE.

Dado en Tuluá (V); a los dieciocho (18) días del mes de diciembre de dos mil diecinueve (2019).

**DIANA MILENA ECHEVERRY GOMEZ**  
Directora Territorial DAR Centro Norte.

**Proyectó y Elaboró:** Christian Cruz Pineda, Contratista (Contrato CVC No. 0240 de 2019).  
**Revisó:** Ing. Claudia Martínez Herrera, Profesional Especializada – Coordinadora UGC Tuluá – Morales.  
Abog. Edinson Diosdado Ramírez, Profesional Especializado – Apoyo Jurídico.

Archívese en: **Expediente No. 0731-039-002-080-2017.**

### RESOLUCION 0730 No. 0732-001678 DE 2019

(18 DE DICIEMBRE DE 2019)

#### “POR LA CUAL SE RESUELVE DE FONDO UN PROCESO SANCIONATORIO”

La Directora Territorial de la Dirección Ambiental Regional Centro Norte, de la CORPORACIÓN AUTÓNOMA REGIONAL DEL VALLE DEL CAUCA – CVC, en ejercicio de sus facultades legales y reglamentarias contenidas en el Decreto Ley 2811 de 1974, Ley 99 de 1993, Ley 1333 de julio 21 de 2009, y en especial a lo dispuesto en el Acuerdo CD 072 de 2016; Acuerdo CD 073 de 2016 y la Resolución 0100 No. 0330-0181 de 2017, y

#### CONSIDERANDO:

#### SITUACION FACTICA.

Que mediante memorial radicado 2122292017 ante la DAR Centro Norte de la CVC, en fecha 21 de marzo de 2017, el Subintendente Alejandro Rendón Ramírez, integrante del Grupo de Protección Ambiental y Ecológica de Tuluá (V), adjuntando Acta Única de Control al Tráfico Ilegal de Flora y Fauna Silvestre No. 0092011; deja a disposición de la Corporación Autónoma Regional del Valle del Cauca – CVC, un (1) espécimen de la especie Tortuga hicoitea (*Trachemys scripta*) y solicita concepto técnico.

Que el espécimen de la especie Tortuga Hicoitea le fue incautada al señor JHONY SOLIS CAICEDO identificado con cedula de ciudadanía No. 1.116.237.407 expedida en Tuluá (V), al señor EDINSON SOLIS CAICEDO identificado con cedula de ciudadanía No. 1.116.237.408 expedida en Tuluá (V); en fecha 20 de marzo de 2017 siendo las 15:00 horas, mediante operativo de control y vigilancia en la carrera 20 con calle 34 de la ciudad de Tuluá (V).

Que mediante Oficio 0733-212292016 de fecha 21 de marzo de 2017, se remite al Subintendente Alejandro Rendón Ramírez, integrante del Grupo de Protección Ambiental y Ecológica de Tuluá (V), respuesta al Oficio No. 0078 SEPRO-GUPAE-29.25 radicado con No. 212292016, concepto técnico del cual se transcribe lo siguiente:

“(…) 1. La especie denominada Tortuga hicoitea, pertenece taxonómicamente al Reino: Animalia. Clase: Sauropsida. Orden: Testudines. Superfamilia: Testudinoidea. Familia: Emydidae. Género: Trachemys. Especie: Trachemys scripta ornata. Nombre común: Hicoitea. (…)”.

# BOLETIN DE ACTOS ADMINISTRATIVOS AMBIENTALES

06 al 12 de enero de 2020

## RESOLUCIONES, PERMISOS, SANCIONES, CONCESIONES, AUTOS, LICENCIAS

*"(...) 3. De conformidad con la resolución 192 del 10 de febrero del año 2014 del ministerio del Medio Ambiente en Colombia, la especie Trachemys scripta ornata, se encuentra en la lista de especies silvestres declaradas como "especies vulnerables VU" en el territorio Nacional. (...)".*

### FUNDAMENTOS DE DERECHO – COMPETENCIA.

La Constitución Política, en relación con la protección del medio ambiente, contiene entre otras disposiciones, que es obligación del Estado y de las personas, proteger las riquezas culturales y naturales de la Nación (Art. 8º); corresponde al Estado organizar, dirigir y reglamentar la prestación de servicios de saneamiento ambiental conforme a los principios de eficiencia, universalidad y solidaridad (Art. 49); la propiedad privada tiene una función ecológica (Art. 58); la ley regulará las acciones populares para la protección de los derechos e intereses colectivos relacionados con el ambiente (Art. 88); es deber de la persona y del ciudadano proteger los recursos culturales y naturales del país y velar por la conservación de un ambiente sano (Art. 95).

El Artículo 79 de la C.P. establece, que todas las personas tienen derecho a gozar de un ambiente sano, y que es deber del Estado proteger la diversidad e integridad del ambiente, conservar las áreas de especial importancia ecológica y fomentar la educación para el logro de estos fines." De otra parte, el artículo 80 de la misma Carta Política señala, que le corresponde al Estado planificar el manejo y aprovechamiento de los recursos naturales para garantizar su desarrollo sostenible, su conservación, restauración o sustitución, previniendo y controlando los factores de deterioro ambiental, imponiendo sanciones legales y exigiendo la reparación de los daños causados, así mismo, cooperando con otras naciones en la protección de los ecosistemas situados en las zonas fronterizas.

Que al expedirse la Ley 99 de diciembre 22 de 1993, se dispuso que las Corporaciones Autónomas Regionales ejercerán la función de máxima autoridad ambiental en el área de su jurisdicción y por lo tanto podrán imponer y ejecutar, a prevención y sin perjuicio de las competencias atribuidas por la ley a otras autoridades, las medidas de policía y las sanciones previstas en la misma ley en caso de violación de las normas de protección ambiental y de manejo de los recursos naturales renovables, y exigir, con sujeción a las regulaciones pertinentes, la reparación de los daños, acorde con lo establecido en el Artículo 31 numeral 17 de la mencionada ley.

De otra parte la Ley 1333 de 2009, dispuso en su artículo primero que: "El Estado es el titular de la potestad sancionatoria en materia ambiental y la ejerce sin perjuicio de las competencias legales de otras autoridades a través del Ministerio de Ambiente, Vivienda y Desarrollo Territorial, las Corporaciones Autónomas Regionales, las de Desarrollo Sostenible, las Unidades Ambientales de los grandes centros urbanos a que se refiere el artículo 66 de la Ley 99 de 1993, los establecimientos públicos ambientales a que se refiere el artículo 13 de la Ley 768 de 2002 y la Unidad Administrativa Especial del Sistema de Parques Nacionales Naturales, Uaesppn, de conformidad con las competencias establecidas por la ley y los reglamentos.

Por lo anterior, la Corporación Autónoma Regional del Valle del Cauca –CVC–, es competente para ejercer la potestad sancionatoria administrativa en materia ambiental en el área de su jurisdicción que comprende el Departamento del Valle del Cauca, y por lo tanto debe aplicar el proceso sancionatorio contemplado en la ley 1333 de 2009, cuando a ello hubiere lugar.

### MEDIDA PREVENTIVA; INICIO PROCEDIMIENTO SANCIONATORIO Y FORMULACION DE CARGOS.

Que la Ley 1333 del 21 de julio de 2009 en su Artículo 12, establece "*Objeto de las medidas preventivas. Las medidas preventivas tienen por objeto prevenir o impedir la ocurrencia de un hecho, la realización de una actividad o la existencia de una situación que atente contra el medio ambiente, los recursos naturales, el paisaje o la salud humana.*"

Que, así mismo, el Artículo 13 Ibídem, indica "*Iniciación del procedimiento para la imposición de medidas preventivas. Una vez conocido el hecho, de oficio o a petición de parte, la autoridad ambiental competente procederá a comprobarlo y a establecer la necesidad de imponer medida(s) preventiva(s), la(s) cual(es) se impondrá(n) mediante acto administrativo motivado.*"

Que la Ley 1333 de 2009, en su Artículo 18, establece: "*Iniciación del procedimiento sancionatorio. El procedimiento sancionatorio se adelantará de oficio, a petición de parte o como consecuencia de haberse impuesto una medida preventiva mediante acto administrativo motivado, que se notificará personalmente conforme a lo dispuesto en el Código Contencioso Administrativo, el cual*

*Comprometidos con la vida*

# BOLETIN DE ACTOS ADMINISTRATIVOS AMBIENTALES

06 al 12 de enero de 2020

## RESOLUCIONES, PERMISOS, SANCIONES, CONCESIONES, AUTOS, LICENCIAS

dispondrá el inicio del procedimiento sancionatorio para verificar los hechos u omisiones constitutivas de infracción a las normas ambientales. En casos de flagrancia o confesión se procederá a recibir descargos”.

Igualmente, la norma citada en su Artículo 24, dispuso lo siguiente: “Formulación de cargos. Cuando exista mérito para continuar con la investigación, la autoridad ambiental competente, mediante acto administrativo debidamente motivado, procederá a formular cargos contra el presunto infractor de la normatividad ambiental o causante del daño ambiental. En el pliego de cargos deben estar expresamente consagradas las acciones u omisiones que constituyen la infracción e individualizadas las normas ambientales que se estiman violadas o el daño causado. El acto administrativo que contenga el pliego de cargos deberá ser notificado al presunto infractor en forma personal o mediante edicto. Si la autoridad ambiental no cuenta con un medio eficaz para efectuar la notificación personal dentro de los cinco (5) días siguientes a la formulación del pliego de cargos, procederá de acuerdo con el procedimiento consagrado en el artículo 44 del Código Contencioso Administrativo. El edicto permanecerá fijado en la Secretaría Legal o la dependencia que haga sus veces en la respectiva entidad por el término de cinco (5) días calendario. Si el presunto infractor se presentare a notificarse personalmente dentro del término de fijación del edicto, se le entregará copia simple del acto administrativo, se dejará constancia de dicha situación en el expediente y el edicto se mantendrá fijado hasta el vencimiento del término anterior. Este último aspecto deberá ser cumplido para todos los efectos en que se efectúe notificación por edicto dentro del proceso sancionatorio ambiental. Para todos los efectos, el recurso de reposición dentro del procedimiento sancionatorio ambiental se concederá en el efecto devolutivo”. (Subrayas fuera del texto legal).

Que la DAR Centro Norte de la CVC, mediante la Resolución 0730 No. 0731-000429 de fecha 31 de marzo de 2017 “Por la cual se impone una medida preventiva, se ordena el inicio de un procedimiento sancionatorio y se formulan cargos a un presunto infractor”; resuelve:

“(…) ARTÍCULO PRIMERO: IMPONER al señor JHONY SOLIS CAICEDO, identificado con cédula de ciudadanía No. 1.116.237.407, residente en la calle 14 No. 1-21, barrio Villa Liliana, municipio de Tuluá, departamento del Valle del Cauca, la siguiente medida preventiva:

DECOMISO preventivo del siguiente espécimen de la fauna silvestre: UN (1) Tortuga hicoitea (*Trachemys scripta*).

PARÁGRAFO PRIMERO: El espécimen de la fauna silvestre decomisado preventivamente, queda ubicado en las instalaciones de la sede de la Dirección Ambiental Regional Centro Norte de la CVC, localizada en la carrera 27A No. 42-432 de la ciudad de Tuluá.

ARTICULO SEGUNDO: INICIAR el procedimiento sancionatorio al señor JHONY SOLIS CAICEDO, identificado con cédula de ciudadanía No. 1.116.237.407, con el fin de adelantar la investigación administrativa y verificar los hechos u omisiones constitutivas de infracción a normas de protección ambiental, de conformidad con lo expuesto en la parte motiva del presente acto administrativo. (...)”

“(…) ARTICULO TERCERO: FORMULAR al señor JHONY SOLIS CAICEDO, identificado con cédula de ciudadanía No. 1.116.237.407, el siguiente CARGO:

Movilización y tenencia de UN (1) espécimen de la especie Tortuga hicoitea (*Trachemys scripta*), sin contar con el respectivo permiso o autorización de caza y sin el correspondiente salvoconducto de movilización expedido por la Autoridad Ambiental competente.

Parágrafo: Conceder al señor JHONY SOLIS CAICEDO, un término de diez (10) días hábiles contados a partir de la notificación del presente auto, para que directamente o por medio de apoderado, que deberá ser abogado titulado, presenten por escrito sus DESCARGOS y aporte o solicite la práctica de las pruebas que considere necesarias para el esclarecimiento de los hechos materia de investigación. (...)”.

Que con la conducta realizada por el señor JHONY SOLIS CAICEDO, se violaron presuntamente las siguientes normas de protección ambiental:

Decreto Ley 2811 del 18 de diciembre de 1974 (Código Nacional de Recursos Naturales Renovables y de Protección al Medio Ambiente):

# BOLETIN DE ACTOS ADMINISTRATIVOS AMBIENTALES

06 al 12 de enero de 2020

## RESOLUCIONES, PERMISOS, SANCIONES, CONCESIONES, AUTOS, LICENCIAS

**“Artículo 42:** *Pertenecen a la nación los recursos naturales renovables y demás elementos ambientales regulados por este Código que se encuentra dentro del territorio nacional, sin perjuicio de los derechos legítimos adquiridos por particulares y de las normas especiales sobre baldíos”.*

**Decreto 1076 del 26 de mayo de 2015** (Decreto Único Reglamentario del Sector Ambiente y Desarrollo Sostenible):

**“Artículo 2.2.1.2.22.1: Movilización dentro del territorio nacional.** (Decreto 1608 de 1978; Artículo 196). *Toda persona que deba transportar individuos, especímenes o productos de la fauna silvestre debe proveerse del respectivo salvoconducto de movilización. El salvoconducto amparará únicamente los individuos, especímenes y productos indicados en él, será válido por una sola vez y por el tiempo indicado en el mismo.*

*El salvoconducto se otorgará a las personas naturales o jurídicas titulares de permisos de caza o de licencias de funcionamiento de establecimientos de caza, museos, colecciones, zoológicos y circos”.*

**Artículo 2.2.1.2.22.2: Salvoconductos** (Decreto 1608 de 1978; Artículo 197) *Los salvoconductos de movilización de individuos, especímenes o productos de la fauna silvestre deben determinar la clase de permiso que autoriza la obtención del individuo, espécimen o producto. Al expedirse debe anexarse una copia del salvoconducto al expediente en trámite del correspondiente permiso.*

**Artículo 2.2.1.2.22.3: Titular del salvoconducto.** (Decreto 1608 de 1978; Artículo 198) *Los salvoconductos serán expedidos a nombre del titular del permiso, indicando, bajo su responsabilidad, al conductor o transportador de los individuos, especímenes o productos, y no podrán ser cedidos o endosados por el titular del permiso o por quien, bajo su responsabilidad, efectúe la conducción o transporte.*

**Artículo 2.2.1.2.22.4: Vigencia.** (Decreto 1608 de 1978 Art. 199). *Los salvoconductos ampararán únicamente los individuos, especímenes o productos que en ellos se especifiquen, son válidos por el tiempo que se indique en los mismos y no pueden utilizarse para rutas o medios de transporte diferentes a los especificados en su texto”.*

### LOS DESCARGOS.

Que la Ley 1333 de 2009, en su Artículo 25, dispuso “*Descargos. Dentro de los diez días hábiles siguientes a la notificación del pliego de cargos al presunto infractor este, directamente o mediante apoderado debidamente constituido, podrá presentar descargos por escrito y aportar o solicitar la práctica de las pruebas que estime pertinentes y que sean conducentes. Parágrafo. Los gastos que ocasione la práctica de una prueba serán a cargo de quien la solicite*”.

Que mediante Oficio 0731-212292017 de fecha 24 de mayo de 2017, se cita al señor JHONY SOLIS CAICEDO, a fin de notificarle personalmente la Resolución 0730 No. 0731-000429 de fecha 31 de marzo de 2017 “Por la cual se impone una medida preventiva, se ordena el inicio de un procedimiento sancionatorio y se formulan cargos a un presunto infractor”. Frente a su desatención al llamado de notificación personal, en cumplimiento de lo dispuesto en Artículo 69 de la Ley 1437 de 2011 (Código de Procedimiento Administrativo y de lo Contencioso Administrativo), se realiza Notificación Por Aviso.).

Que además del cargo formulado, la DAR Centro Norte de la CVC, concede al señor JHONY SOLIS CAICEDO, el termino legal de diez (10) días hábiles contados a partir de la notificación de la Resolución 0730 No. 0731-000429 de fecha 31 de marzo de 2017, para que presente escrito de descargos, aporte o solicite la práctica de las pruebas que considerara necesarias para el esclarecimiento de los hechos materia de investigación.

Que de conformidad con lo evidenciado dentro del expediente (procedimiento sancionatorio ambiental) No. 0731-039-003-016-2017; el presunto infractor, el señor JHONY SOLIS CAICEDO identificado con cédula de ciudadanía No. 1.116.237.407 expedida en Tuluá (V), **NO** presento dentro de los términos legales, ni extemporáneamente escrito de descargos, renunciando así de forma tacita a su derecho a la defensa de conformidad con el Artículo 25 de la Ley 1333 de 2009.

### ETAPA PROBATORIA.

Que la Ley 1333 de 2009, en su Artículo 26, dispuso lo siguiente: “*Práctica de pruebas. Vencido el término indicado en el artículo anterior, la autoridad ambiental ordenará la práctica de las pruebas que hubieren sido solicitadas de acuerdo con los criterios de*

*Comprometidos con la vida*

# BOLETIN DE ACTOS ADMINISTRATIVOS AMBIENTALES

06 al 12 de enero de 2020

## RESOLUCIONES, PERMISOS, SANCIONES, CONCESIONES, AUTOS, LICENCIAS

conducencia, pertinencia y necesidad. Además, ordenará de oficio las que considere necesarias. Las pruebas ordenadas se practicarán en un término de treinta (30) días, el cual podrá prorrogarse por una sola vez y hasta por 60 días, soportado en un concepto técnico que establezca la necesidad de un plazo mayor para la ejecución de las pruebas.

*Parágrafo.* Contra el acto administrativo que niegue la práctica de pruebas solicitadas, procede el recurso de reposición. La autoridad ambiental competente podrá comisionar en otras autoridades la práctica de las pruebas decretadas”.

Que debido a que este despacho no determina necesaria la práctica de prueba alguna, mediante Auto de Tramite de fecha 27 de noviembre de 2019, “Por el cual se ordena el cierre de la investigación administrativa en un procedimiento sancionatorio ambiental”; dispuso ordenar el cierre de la investigación administrativa de carácter ambiental contenida en el Expediente 0731-039-003-016-2017 y proceder a calificar la falta mediante Informe Técnico de Responsabilidad y Sanción a Imponer, por parte de la Coordinación de la Unidad de Gestión de Cuenca Tuluá – Morales, de la DAR Centro Norte de la CVC.

### DETERMINACION DE LA RESPONSABILIDAD

La ley 1333 de 2009, en su Artículo 27 establece: “*Determinación de la responsabilidad y sanción. Dentro de los quince (15) días hábiles siguientes a la presentación de los descargos o al vencimiento del período probatorio, según el caso, mediante acto administrativo motivado, se declarará o no la responsabilidad del infractor por violación de la norma ambiental y se impondrán las sanciones a que haya lugar.*”

Que de conformidad con lo ordenado en el Artículo Segundo del Auto de Tramite de fecha 27 de noviembre de 2019, se debe proceder a la Calificación de la Falta, a fin de determinar la responsabilidad o no del señor JHONY SOLIS CAICEDO, identificado con cedula de ciudadanía No. 1.116.237.408 expedida en Tuluá (V); de conformidad con los cargos imputados.

Que en fecha 16 de diciembre de 2019, la Coordinación de la Unidad de Gestión de Cuenca Tuluá – Morales, de la DAR Centro Norte, de la CVC, emite Informe Técnico de Responsabilidad y Sanción a Imponer, del cual se transcribe lo siguiente:

**“(…)7. DETERMINACIÓN DE LA RESPONSABILIDAD:** Que la Dirección Ambiental Regional – DAR Centro Norte, de la Corporación Autónoma Regional del Valle del Cauca CVC, es competente para imponer medidas preventivas y sanciones a los infractores de las normas sobre protección ambiental, de conformidad con lo señalado en la Ley 1333 del 21 de julio de 2009, que dispone lo siguiente en cuanto a la potestad sancionadora y a las funciones de las sanciones y medidas preventivas.

**“(…) Artículo 1: Titularidad de la potestad sancionatoria en materia ambiental.** El Estado es el titular de la potestad sancionatoria en materia ambiental y la ejerce sin perjuicio de las competencias legales de otras autoridades a través del Ministerio de Ambiente, Vivienda y Desarrollo Territorial, las Corporaciones Autónomas Regionales, las de Desarrollo Sostenible, las Unidades Ambientales de los grandes centros urbanos a que se refiere el Artículo 66° de la Ley 99 de 1993, los establecimientos públicos ambientales a que se refiere el Artículo 13° de la Ley 768 de 2002 y la Unidad Administrativa Especial del Sistema de Parques Nacionales Naturales, Uaesppn, de conformidad con las competencias establecidas por la ley y los reglamentos.

**Parágrafo.** En materia ambiental, se presume la culpa o el dolo del infractor, lo cual dará lugar a las medidas preventivas. **El infractor será sancionado definitivamente si no desvirtúa la presunción de culpa o dolo para lo cual tendrá la carga de la prueba y podrá utilizar todos los medios probatorios legales.** (…).” (Subrayas y negrilla fuera del texto legal).

**“(…) Artículo 4: Funciones de la sanción y de las medidas preventivas en materia ambiental.** Las sanciones administrativas en materia ambiental tienen una función preventiva, correctiva y compensatoria, para garantizar la efectividad de los principios y fines previstos en la Constitución, los Tratados Internacionales, la ley y el Reglamento.

Las medidas preventivas, por su parte, tienen como función prevenir, impedir o evitar la continuación de la ocurrencia de un hecho, la realización de una actividad o la existencia de una situación que atente contra el medio ambiente, los recursos naturales, el paisaje o la salud humana”. (….)”

Que la Ley 1333 del 21 de julio de 2009, define claramente las infracciones ambientales de la siguiente manera:

**“(…) Artículo 5. Infracciones.** Se considera infracción en materia ambiental toda acción u omisión que constituya violación de las normas contenidas en el Código de Recursos Naturales Renovables, Decreto-ley 2811 de 1974, en la Ley 99 de 1993, en la Ley 165 de 1994 y en las demás disposiciones ambientales vigentes en que las sustituyan o modifiquen y en los actos administrativos



# BOLETIN DE ACTOS ADMINISTRATIVOS AMBIENTALES

06 al 12 de enero de 2020

## RESOLUCIONES, PERMISOS, SANCIONES, CONCESIONES, AUTOS, LICENCIAS

emanados de la autoridad ambiental competente. Será también constitutivo de infracción ambiental la comisión de un daño al medio ambiente, con las mismas condiciones que para configurar la responsabilidad civil extracontractual establece el Código Civil y la legislación complementaria, a saber: El daño, el hecho generador con culpa o dolo y el vínculo causal entre los dos. Cuando estos elementos se configuren darán lugar a una sanción administrativa ambiental, sin perjuicio de la responsabilidad que para terceros pueda generar el hecho en materia civil.

**Parágrafo 1. En las infracciones ambientales se presume la culpa o dolo del infractor, quien tendrá a su cargo desvirtuarla.**

**Parágrafo 2. El infractor será responsable ante terceros de la reparación de los daños y perjuicios causados por su acción u omisión". (...)** (Subrayas y negrilla fuera del texto legal).

Que, analizando la normativa anterior, es claro que la Corporación Autónoma Regional del Valle del Cauca - CVC, es competente y tiene facultad sancionatoria para aplicar las sanciones a las personas que infrinjan o de alguna manera violen la normativa ambiental.

Que, en el presente caso, de conformidad con lo analizado en el expediente No. 0731-039-003-016-2017, se puede determinar que el presunto infractor a normas de protección ambiental, a quien se le formulo el cargo de:

"Movilización y tenencia de UN (1) espécimen de la especie Tortuga hicoitea (*Trachemys scripta*), sin contar con el respectivo permiso o autorización de caza y sin el correspondiente salvoconducto de movilización expedido por la Autoridad Ambiental competente".

El señor JHONY SOLIS CAICEDO, identificado con cédula de ciudadanía No. 1.116.237.407 expedida en Tuluá (V); no presentó dentro del Procedimiento Sancionatorio ninguna acción o actuación que permitiera controvertir las circunstancias de tiempo, modo y lugar expuestas por el Subintendente Alejandro Rendón Ramírez, integrante del Grupo de Protección Ambiental y Ecológica de Tuluá (V), en el Oficio No. 0078 SEPRO-GUPAE-29.25 radicado con No. 212292016 ante la DAR Centro Norte de la CVC, en fecha 21 de marzo de 2017 y que asintiera si fuera el caso la aplicación de lo dispuesto en el Artículos 8 y 9 de la Ley 1333 del 21 de julio de 2009:

**"(...) Artículo 8: Eximentes de responsabilidad.** Son eximentes de responsabilidad:

1. Los eventos de fuerza mayor o caso fortuito, de conformidad con la definición de los mismos contenida en la Ley 95 de 1890.
2. El hecho de un tercero, sabotaje o acto terrorista.

**Artículo 9: Causales de cesación del procedimiento en materia ambiental.** Son causales de cesación del procedimiento las siguientes:

- 1°. Muerte del investigado cuando es una persona natural.
- 2°. Inexistencia del hecho investigado.
- 3°. Que la conducta investigada no sea imputable al presunto infractor.
- 4°. Que la actividad esté legalmente amparada y/o autorizada.

**Parágrafo.** Las causales consagradas en los numerales 1° y 4° operan sin perjuicio de continuar el procedimiento frente a los otros investigados si los hubiere. (...)"

Por lo anterior, es suficiente el material probatorio presentado por la autoridad denunciante para concluir que el señor JHONY SOLIS CAICEDO, identificado con cédula de ciudadanía No. 1.116.237.407 expedida en Tuluá (V); es responsable del cargo imputado y se le debe imponer una sanción de conformidad con el Numeral 5 del Artículo 40 de la Ley 1333 de 2009, que establece los tipos de sanciones que se deben aplicar a los infractores de normas ambientales:

**"(...) Artículo 40: Sanciones.** Las sanciones señaladas en este artículo se impondrán como principales o accesorias al responsable de la infracción ambiental. El Ministerio de Ambiente, Vivienda y Desarrollo Territorial, las Corporaciones Autónomas Regionales, las de Desarrollo Sostenible, las Unidades Ambientales de los grandes centros urbanos a los que se refiere el Artículo 66 de la Ley 99 de 1993, los establecimientos públicos que trata el Artículo 13 de la Ley 768 de 2002 y la Unidad Administrativa Especial del Sistema de Parques Nacionales Naturales, impondrán al infractor de las normas ambientales, de acuerdo con la gravedad de la infracción mediante resolución motivada, alguna o algunas de las siguientes sanciones:

1. Multas diarias hasta por cinco mil (5.000) salarios mínimos mensuales legales vigentes.
2. Cierre temporal o definitivo del establecimiento, edificación o servicio.

Comprometidos con la vida

# BOLETIN DE ACTOS ADMINISTRATIVOS AMBIENTALES

06 al 12 de enero de 2020

## RESOLUCIONES, PERMISOS, SANCIONES, CONCESIONES, AUTOS, LICENCIAS

3. Revocatoria o caducidad de licencia ambiental, autorización, concesión, permiso o registro.
4. Demolición de obra a costa del infractor.
5. **Decomiso definitivo de especímenes, especies silvestres exóticas, productos y subproductos, elementos, medios o implementos utilizados para cometer la infracción.**
6. Restitución de especímenes de especies de fauna y flora silvestres.
7. Trabajo comunitario según condiciones establecidas por la autoridad ambiental. (...)” (Subrayas y negrilla fuera del texto legal). (...).”

“(…) **12: SANCION A IMPONER:** Al señor JHONY SOLIS CAICEDO, identificado con cédula de ciudadanía No. 1.116.237.407 expedida en Tuluá (V); de conformidad con el Numeral 5 del Artículo 40 de la Ley 1333 de 2009, DECOMISO DEFINITIVO de un (1) espécimen de la especie *Tortuga hicotea*. (...)”

Que teniendo en cuenta lo anterior, se concluye que el señor JHONY SOLIS CAICEDO, identificado con cédula de ciudadanía No. 1.116.237.407 expedida en Tuluá (V); es responsable del cargo imputado y se le debe imponer una sanción de conformidad con el Numeral 5 del Artículo 40 de la Ley 1333 de 2009, que para el caso es el DECOMISO DEFINITIVO de un (1) espécimen de la especie *Tortuga hicotea*.

En virtud de lo anterior, la Directora Territorial de la Dirección Ambiental Regional Centro Norte, de la CORPORACIÓN AUTÓNOMA REGIONAL DEL VALLE DEL CAUCA - CVC,

### RESUELVE:

**ARTICULO PRIMERO: DECLARAR** responsable al señor JHONY SOLIS CAICEDO, identificado con cédula de ciudadanía No. 1.116.237.407 expedida en Tuluá (V); del cargo imputado en la Resolución 0730 No. 0731-000429 de fecha 31 de marzo de 2017, de conformidad con la parte motiva de la presente Resolución.

**ARTICULO SEGUNDO: ORDENAR** el levantamiento de la medida preventiva impuesta en la Resolución 0730 No. 0731-000429 de fecha 31 de marzo de 2017 “Por la cual se impone una medida preventiva, se ordena el inicio de un procedimiento sancionatorio y se formulan cargos a un presunto infractor”.

**ARTICULO TERCERO: ORDENAR** el DECOMISO DEFINITIVO del siguiente espécimen de la especie de la fauna silvestre: UNA (1) *Tortuga hicotea* (*Trachemys scripta*).

**ARTICULO SEGUNDO: COMUNICAR** la presente Resolución al señor JHONY SOLIS CAICEDO, de conformidad con lo establecido la Ley 1437 de 2011 (Código de Procedimiento Administrativo y de lo Contencioso Administrativo).

**ARTÍCULO SEXTO: COMUNICAR** la presente Resolución a la Procuraduría Delegada para Asuntos Ambientales y Agrarios, para su conocimiento y fines pertinentes, de conformidad con lo dispuesto en el Artículo 55 de la Ley 1333 de 2009.

**ARTÍCULO TERCERO: PUBLICAR** el contenido de la presente Resolución en el Boletín de Actos Administrativos de la CORPORACIÓN AUTÓNOMA REGIONAL DEL VALLE DEL CAUCA - CVC, de conformidad con lo dispuesto en el Inciso Segundo del Artículo 70 de la Ley 99 de 1993.

**ARTÍCULO CUARTO:** Contra la presente Resolución proceden los recursos de reposición subsidiario apelación, de los cuales deberá hacerse uso en la diligencia de la notificación personal o dentro de los diez (10) días siguientes a la comunicación del presente Acto Administrativo.

**ARTÍCULO QUINTO:** Una vez en firme la presente Resolución proceder con el ARCHIVO del Expediente 0731-039-003-016-2017.

**NOTIFÍQUESE, COMUNIQUESE, PUBLÍQUESE Y CÚMPLASE.**

Dado en Tuluá (V); a los dieciocho (18) días del mes de diciembre de dos mil diecinueve (2019).

*Comprometidos con la vida*

Publicado el 13 de enero de 2020

# BOLETIN DE ACTOS ADMINISTRATIVOS AMBIENTALES

06 al 12 de enero de 2020

## RESOLUCIONES, PERMISOS, SANCIONES, CONCESIONES, AUTOS, LICENCIAS

**DIANA MILENA ECHEVERRY GOMEZ**

Directora Territorial DAR Centro Norte.

**Proyectó y Elaboró:** Christian Cruz Pineda, Contratista (Contrato CVC No. 0240 de 2019).

**Revisó:** Ing. Claudia Martínez Herrera, Profesional Especializada – Coordinadora UGC Tuluá – Morales.  
Abog, Edinson Diosa Ramírez, Profesional Especializado – Apoyo Jurídico.

Archívese en: **Expediente No. 0731-039-003-016-2017.**

**RESOLUCION 0730 No. 0731-001676 DE 2019**

**(18 DE DICIEMBRE DE 2019)**

**“POR LA CUAL SE RESUELVE DE FONDO UN PROCESO SANCIONATORIO”**

La Directora Territorial de la Dirección Ambiental Regional Centro Norte, de la CORPORACIÓN AUTÓNOMA REGIONAL DEL VALLE DEL CAUCA – CVC, en ejercicio de sus facultades legales y reglamentarias contenidas en el Decreto Ley 2811 de 1974, Ley 99 de 1993, Ley 1333 de julio 21 de 2009, y en especial a lo dispuesto en el Acuerdo CD 072 de 2016; Acuerdo CD 073 de 2016 y la Resolución 0100 No. 0330-0181 de 2017, y

### CONSIDERANDO:

#### SITUACION FACTICA.

Que mediante Oficio No. 161 / MNVCC –ESTOP1 – 29.25, radicado No. 355862017, ante la DAR Centro Norte de la CVC, en fecha 16 de mayo de 2017, por parte del Patrullero Sergio David Higuera Becerra, Integrante Patrulla Cuadrante 12 MNVCC, adjuntando Acta Única de Control al Tráfico Ilegal de Flora y Fauna Silvestre No. 0092023; deja a disposición de la Corporación Autónoma Regional del Valle del Cauca – CVC, treinta (30) cepas de Guadua (*Guadua angustifolia*), equivalentes a 0,413m<sup>3</sup>; y solicita concepto técnico (se adjunta Acta Única de Control al Tráfico Ilegal de Flora y Fauna Silvestre, No. 0092023.).

Que el material incautado en fecha 16 de mayo de 2017 y correspondiente a treinta (30) cepas de Guadua (*Guadua angustifolia*), equivalentes a 0,413m<sup>3</sup> - (20 de 6 metros y 10 de 3 metros) le fueron incautadas a OSWALDO BETANCUR LOAIZA, identificado con cedula de ciudadanía No. 1.006.432.435 expedida en Tuluá (V); en la vía que del corregimiento de Aguacalara conduce a la vereda Los Caímos, jurisdicción del municipio de Tuluá, departamento del Valle del Cauca.

Que mediante Oficio 0731-355862017 de fecha 16 de mayo de 2017, se remite al Patrullero Sergio David Higuera Becerra, Integrante Patrulla Cuadrante 12 MNVCC; concepto técnico de especies maderable decomisadas y relacionadas en el Oficio No. 161 / MNVCC –ESTOP1 – 29.25, radicado No. 355862017, ante la DAR Centro Norte de la CVC; del cual se transcribe:

*“(…) La especie denominada Guadua, pertenece taxonómicamente al Reino: Plantae. División: Magnoliophyta. Clase: Liliopsida. Orden: Poales. Familia: Poaceae. Género: Guadua. Especie: Guadua angustifolia. (...)”.*

Que mediante Informe Técnico de fecha 16 de mayo de 2017, funcionario adscrito a la DAR Centro Norte de la CVC, con el objetivo de realizar verificación de material forestal, da cuenta de la existencia de treinta (30) cepas de Guadua (*Guadua angustifolia*), correspondiente a 0,413m<sup>3</sup> de material vegetal incautado por la Policía Nacional, de conformidad con los considerandos anteriores.

*Comprometidos con la vida*

Publicado el 13 de enero de 2020

# BOLETIN DE ACTOS ADMINISTRATIVOS AMBIENTALES

06 al 12 de enero de 2020

## RESOLUCIONES, PERMISOS, SANCIONES, CONCESIONES, AUTOS, LICENCIAS

### FUNDAMENTOS DE DERECHO – COMPETENCIA.

La Constitución Política, en relación con la protección del medio ambiente, contiene entre otras disposiciones, que es obligación del Estado y de las personas, proteger las riquezas culturales y naturales de la Nación (Art. 8º); corresponde al Estado organizar, dirigir y reglamentar la prestación de servicios de saneamiento ambiental conforme a los principios de eficiencia, universalidad y solidaridad (Art. 49); la propiedad privada tiene una función ecológica (Art. 58); la ley regulará las acciones populares para la protección de los derechos e intereses colectivos relacionados con el ambiente (Art. 88); es deber de la persona y del ciudadano proteger los recursos culturales y naturales del país y velar por la conservación de un ambiente sano (Art. 95).

El Artículo 79 de la C.P. establece, que todas las personas tienen derecho a gozar de un ambiente sano, y que es deber del Estado proteger la diversidad e integridad del ambiente, conservar las áreas de especial importancia ecológica y fomentar la educación para el logro de estos fines." De otra parte, el artículo 80 de la misma Carta Política señala, que le corresponde al Estado planificar el manejo y aprovechamiento de los recursos naturales para garantizar su desarrollo sostenible, su conservación, restauración o sustitución, previniendo y controlando los factores de deterioro ambiental, imponiendo sanciones legales y exigiendo la reparación de los daños causados, así mismo, cooperando con otras naciones en la protección de los ecosistemas situados en las zonas fronterizas.

Que al expedirse la Ley 99 de diciembre 22 de 1993, se dispuso que las Corporaciones Autónomas Regionales ejercerán la función de máxima autoridad ambiental en el área de su jurisdicción y por lo tanto podrán imponer y ejecutar, a prevención y sin perjuicio de las competencias atribuidas por la ley a otras autoridades, las medidas de policía y las sanciones previstas en la misma ley en caso de violación de las normas de protección ambiental y de manejo de los recursos naturales renovables, y exigir, con sujeción a las regulaciones pertinentes, la reparación de los daños, acorde con lo establecido en el Artículo 31 numeral 17 de la mencionada ley.

De otra parte la Ley 1333 de 2009, dispuso en su artículo primero que: "El Estado es el titular de la potestad sancionatoria en materia ambiental y la ejerce sin perjuicio de las competencias legales de otras autoridades a través del Ministerio de Ambiente, Vivienda y Desarrollo Territorial, las Corporaciones Autónomas Regionales, las de Desarrollo Sostenible, las Unidades Ambientales de los grandes centros urbanos a que se refiere el artículo 66 de la Ley 99 de 1993, los establecimientos públicos ambientales a que se refiere el artículo 13 de la Ley 768 de 2002 y la Unidad Administrativa Especial del Sistema de Parques Nacionales Naturales, Uaesppn, de conformidad con las competencias establecidas por la ley y los reglamentos.

Por lo anterior, la Corporación Autónoma Regional del Valle del Cauca –CVC–, es competente para ejercer la potestad sancionatoria administrativa en materia ambiental en el área de su jurisdicción que comprende el Departamento del Valle del Cauca, y por lo tanto debe aplicar el proceso sancionatorio contemplado en la ley 1333 de 2009, cuando a ello hubiere lugar.

### MEDIDA PREVENTIVA; INICIO PROCEDIMIENTO SANCIONATORIO Y FORMULACION DE CARGOS.

Que la Ley 1333 del 21 de julio de 2009 en su Artículo 12, establece "Objeto de las medidas preventivas. Las medidas preventivas tienen por objeto prevenir o impedir la ocurrencia de un hecho, la realización de una actividad o la existencia de una situación que atente contra el medio ambiente, los recursos naturales, el paisaje o la salud humana."

Que, así mismo, el Artículo 13 Ibídem, indica "Iniciación del procedimiento para la imposición de medidas preventivas. Una vez conocido el hecho, de oficio o a petición de parte, la autoridad ambiental competente procederá a comprobarlo y a establecer la necesidad de imponer medida(s) preventiva(s), la(s) cual(es) se impondrá(n) mediante acto administrativo motivado."

Que la Ley 1333 de 2009, en su Artículo 18, establece: "Iniciación del procedimiento sancionatorio. El procedimiento sancionatorio se adelantará de oficio, a petición de parte o como consecuencia de haberse impuesto una medida preventiva mediante acto administrativo motivado, que se notificará personalmente conforme a lo dispuesto en el Código Contencioso Administrativo, el cual dispondrá el inicio del procedimiento sancionatorio para verificar los hechos u omisiones constitutivas de infracción a las normas ambientales. En casos de flagrancia o confesión se procederá a recibir descargos".

Igualmente, la norma citada en su Artículo 24, dispuso lo siguiente: "Formulación de cargos. Cuando exista mérito para continuar con la investigación, la autoridad ambiental competente, mediante acto administrativo debidamente motivado, procederá a formular cargos contra el presunto infractor de la normatividad ambiental o causante del daño ambiental. En el pliego de cargos deben estar expresamente consagradas las acciones u omisiones que constituyen la infracción e individualizadas las normas ambientales que

# BOLETIN DE ACTOS ADMINISTRATIVOS AMBIENTALES

06 al 12 de enero de 2020

## RESOLUCIONES, PERMISOS, SANCIONES, CONCESIONES, AUTOS, LICENCIAS

se estiman violadas o el daño causado. El acto administrativo que contenga el pliego de cargos deberá ser notificado al presunto infractor en forma personal o mediante edicto. Si la autoridad ambiental no cuenta con un medio eficaz para efectuar la notificación personal dentro de los cinco (5) días siguientes a la formulación del pliego de cargos, procederá de acuerdo con el procedimiento consagrado en el artículo 44 del Código Contencioso Administrativo. El edicto permanecerá fijado en la Secretaría Legal o la dependencia que haga sus veces en la respectiva entidad por el término de cinco (5) días calendario. Si el presunto infractor se presentare a notificarse personalmente dentro del término de fijación del edicto, se le entregará copia simple del acto administrativo, se dejará constancia de dicha situación en el expediente y el edicto se mantendrá fijado hasta el vencimiento del término anterior. Este último aspecto deberá ser cumplido para todos los efectos en que se efectúe notificación por edicto dentro del proceso sancionatorio ambiental. Para todos los efectos, el recurso de reposición dentro del procedimiento sancionatorio ambiental se concederá en el efecto devolutivo". (Subrayas fuera del texto legal).

Que la DAR Centro Norte de la CVC, mediante la Resolución 0730 No. 0731 – 000683 de fecha 23 de mayo de 2017 "Por la cual se impone una medida preventiva, se ordena el inicio de un procedimiento sancionatorio y se formulan cargos a un presunto infractor"; resuelve imponer medida preventiva de decomiso preventivo los siguientes productos forestales: TREINTA (30) cepas de la especie Guadua (*Guadua angustifolia*), equivalentes a 0,413m<sup>3</sup>. Así mismo, le inicio el procedimiento sancionatorio a OSWALDO BETANCUR LOAIZA, identificado con cedula de ciudadanía No. 1.006.432.435 expedida en Tuluá (V) y le formulo el siguiente cargo:

"Movilización de TREINTA (30) cepas de la especie Guadua (*Guadua angustifolia*), equivalentes a 0,413m<sup>3</sup>, sin el respectivo salvoconducto de movilización expedido por la Autoridad Ambiental competente".

Con conducta realizada por el imputado, resultan violadas presuntamente las siguientes normas de protección ambiental:

**Decreto Ley 2811 del 18 de diciembre de 1974** (Código Nacional de Recursos Naturales Renovables y de Protección al Medio Ambiente):

"**Artículo 223:** Todo producto forestal primario que entre al territorio nacional, salga o se movilice dentro de él debe estar amparado por permiso".

**Decreto 1076 del 26 de mayo de 2015** (Decreto Único Reglamentario del Sector Ambiente y Desarrollo Sostenible):

"**Artículo 2.2.1.1.13.1. Salvoconducto de Movilización** (Decreto 1791 de 1996 Art. 74): Todo producto primario de la flora silvestre, que entre, salga o se movilice en el territorio nacional, debe contar con un salvoconducto que ampare su movilización desde el lugar de aprovechamiento hasta los sitios de transformación, industrialización o comercialización, o desde el puerto de ingreso al país, hasta su destino final."

**Acuerdo CVC No. 18 de junio 16 de 1998** (Estatuto de Bosques y Flora Silvestre del Valle del Cauca):

"**Artículo 82:** Todo producto primario de la flora silvestre, que entre, salga o se movilice en el territorio nacional, debe contar con un salvoconducto que ampare su movilización desde el lugar de aprovechamiento hasta los sitios de transformación, industrialización o comercialización, o desde el puerto de ingreso al país, hasta su destino."

"**Artículo 93:** Se consideran infracciones contra los aprovechamientos forestales y de la flora silvestre los siguientes:

- a) Aprovechamientos sin el respectivo permiso o autorización.
- b) Aprovechamientos de especies vedadas en el Valle del Cauca o en el territorio Nacional. c) Movilización sin el respectivo salvoconducto de movilización o removilización.
- d) Movilización de especies vedadas.
- e) Movilización de productos con salvoconductos adulterados, vencidos y amparando diferentes especies y cantidades de las detalladas en el mismo o provenientes de diferentes sitios a los autorizados en el respectivo permiso o autorización".

LOS DESCARGOS.

Comprometidos con la vida

Publicado el 13 de enero de 2020



# BOLETIN DE ACTOS ADMINISTRATIVOS AMBIENTALES

06 al 12 de enero de 2020

## RESOLUCIONES, PERMISOS, SANCIONES, CONCESIONES, AUTOS, LICENCIAS

Que la Ley 1333 de 2009, en su Artículo 25, dispuso “Descargos. Dentro de los diez días hábiles siguientes a la notificación del pliego de cargos al presunto infractor este, directamente o mediante apoderado debidamente constituido, podrá presentar descargos por escrito y aportar o solicitar la práctica de las pruebas que estime pertinentes y que sean conducentes.

*Parágrafo. Los gastos que ocasione la práctica de una prueba serán a cargo de quien la solicite”.*

Que la DAR Centro Norte de la CVC, en la Resolución 0730 No. 0731 – 000683 de fecha 23 de mayo de 2017 “Por la cual se impone una medida preventiva, se ordena el inicio de un procedimiento sancionatorio y se formulan cargos a un presunto infractor”; además del cargo formulado, ordeno conceder el termino legal de diez (10) días al presunto infractor para que presentara escrito de DESCARGOS, aporte y solicite la práctica de pruebas que considerara necesarias para el esclarecimiento de los hechos materia de investigación.

Que mediante Oficio 0731-355862017 de fecha 24 de septiembre de 2017, se cita a OSWALDO BETANCUR LOAIZA, a fin de notificarle personalmente la Resolución 0730 No. 0731 – 000683 de fecha 23 de mayo de 2017 “Por la cual se impone una medida preventiva, se ordena el inicio de un procedimiento sancionatorio y se formulan cargos a un presunto infractor”; citación recibida por la señora María Orfelía Loaiza, madre del presunto infractor.

Que en fecha 31 de mayo de 2017, mediante Constancia de Notificación Personal se da fe de que OSWALDO BETANCUR LOAIZA, se notifico personalmente de la Resolución 0730 No. 0731 – 000683 de fecha 23 de mayo de 2017 “Por la cual se impone una medida preventiva, se ordena el inicio de un procedimiento sancionatorio y se formulan cargos a un presunto infractor”.

Que, dentro del procedimiento sancionatorio, no reposa pronunciamiento alguno (escrito de descargos) allegado por parte del presunto infractor; renunciando así de forma tacita a su derecho a la defensa de conformidad con el Artículo 25 de la Ley 1333 de 2009.

### ETAPA PROBATORIA.

Que la Ley 1333 de 2009, en su Artículo 26, dispuso lo siguiente: “Práctica de pruebas. Vencido el término indicado en el artículo anterior, la autoridad ambiental ordenará la práctica de las pruebas que hubieren sido solicitadas de acuerdo con los criterios de conducencia, pertinencia y necesidad. Además, ordenará de oficio las que considere necesarias. Las pruebas ordenadas se practicarán en un término de treinta (30) días, el cual podrá prorrogarse por una sola vez y hasta por 60 días, soportado en un concepto técnico que establezca la necesidad de un plazo mayor para la ejecución de las pruebas.

*Parágrafo. Contra el acto administrativo que niegue la práctica de pruebas solicitadas, procede el recurso de reposición. La autoridad ambiental competente podrá comisionar en otras autoridades la práctica de las pruebas decretadas”.*

Que la DAR Centro Norte de la CVC, mediante Auto de Tramite de fecha 27 de junio de 2017 “Por el cual se ordena la apertura de la etapa probatoria de un procedimiento sancionatorio y se decreta la práctica de pruebas”; dispone

*“(…) ARTICULO SEGUNDO: DECRETAR la práctica de las siguientes pruebas:*

*Documentales: Téngase como prueba, todos los documentos relacionados con la investigación sancionatoria ambiental adelantada, que forma parte del Expediente 0731-039-002-035-2017, en especial las siguientes:*

- Oficio 161 / MNVCC – ESTOP 1- 29.25, radicado el 16 de mayo de 2017 con el No. 355862017.
- Acta Única de Control al Tráfico Ilegal de Flora y Fauna Silvestre, No. 0092023.
- Informe de visita de fecha 16 de mayo de 2017. (…)

Que la DAR Centro Norte de la CVC, mediante Auto de Tramite de fecha 16 de diciembre de 2019 “Por el cual se ordena el cierre de la investigación administrativa y se toman otras disposiciones” ordena el cierre de la investigación administrativa de carácter ambiental contenida en el Expediente 0731-039-002-035-2017 y proceder por parte de la Coordinación de la Unidad de Gestión de Cuenca Tuluá – Morales, de la DAR Centro Norte de la CVC, emitir Informe Técnico de Responsabilidad y Sanción a Imponer a fin de calificar la falta, determinar la sanción a imponer, teniendo en cuenta las pruebas decretadas en el Auto de Tramite de fecha 27 de junio de 2017.

# BOLETIN DE ACTOS ADMINISTRATIVOS AMBIENTALES

06 al 12 de enero de 2020

## RESOLUCIONES, PERMISOS, SANCIONES, CONCESIONES, AUTOS, LICENCIAS

### DETERMINACION DE LA RESPONSABILIDAD.

La ley 1333 de 2009, en su Artículo 27 establece: “Determinación de la responsabilidad y sanción. Dentro de los quince (15) días hábiles siguientes a la presentación de los descargos o al vencimiento del período probatorio, según el caso, mediante acto administrativo motivado, se declarará o no la responsabilidad del infractor por violación de la norma ambiental y se impondrán las sanciones a que haya lugar”.

Que de conformidad con lo ordenado en el Artículo Segundo del Auto de Trámite de fecha 16 de diciembre de 2019, se debe proceder a la Calificación de la Falta, a fin de determinar la responsabilidad o no del señor OSWALDO BETANCUR LOAIZA, identificado con cedula de ciudadanía No. 1.006.432.435 expedida en Tuluá (V); de conformidad con los cargos imputados.

Que en fecha 16 de diciembre de 2019, la Coordinación de la Unidad de Gestión de Cuenca Tuluá – Morales, de la DAR Centro Norte, de la CVC, emite Informe Técnico de Responsabilidad y Sanción a Imponer, del cual se transcribe lo siguiente:

**(...)7. DETERMINACIÓN DE LA RESPONSABILIDAD:** Que la Dirección Ambiental Regional – DAR Centro Norte, de la Corporación Autónoma Regional del Valle del Cauca CVC, es competente para imponer medidas preventivas y sanciones a los infractores de las normas sobre protección ambiental, de conformidad con lo señalado en la Ley 1333 del 21 de julio de 2009, que dispone lo siguiente en cuanto a la potestad sancionadora y a las funciones de las sanciones y medidas preventivas.

**(...) Artículo 1: Titularidad de la potestad sancionatoria en materia ambiental.** El Estado es el titular de la potestad sancionatoria en materia ambiental y la ejerce sin perjuicio de las competencias legales de otras autoridades a través del Ministerio de Ambiente, Vivienda y Desarrollo Territorial, las Corporaciones Autónomas Regionales, las de Desarrollo Sostenible, las Unidades Ambientales de los grandes centros urbanos a que se refiere el Artículo 66° de la Ley 99 de 1993, los establecimientos públicos ambientales a que se refiere el Artículo 13° de la Ley 768 de 2002 y la Unidad Administrativa Especial del Sistema de Parques Nacionales Naturales, Uaesppn, de conformidad con las competencias establecidas por la ley y los reglamentos.

**Parágrafo.** En materia ambiental, se presume la culpa o el dolo del infractor, lo cual dará lugar a las medidas preventivas. El infractor será sancionado definitivamente si no desvirtúa la presunción de culpa o dolo para lo cual tendrá la carga de la prueba y podrá utilizar todos los medios probatorios legales. (...)” (Subrayas y negrilla fuera del texto legal).

**(...) Artículo 4: Funciones de la sanción y de las medidas preventivas en materia ambiental.** Las sanciones administrativas en materia ambiental tienen una función preventiva, correctiva y compensatoria, para garantizar la efectividad de los principios y fines previstos en la Constitución, los Tratados Internacionales, la ley y el Reglamento.

Las medidas preventivas, por su parte, tienen como función prevenir, impedir o evitar la continuación de la ocurrencia de un hecho, la realización de una actividad o la existencia de una situación que atente contra el medio ambiente, los recursos naturales, el paisaje o la salud humana”. (...)”

Que la Ley 1333 del 21 de julio de 2009, define claramente las infracciones ambientales de la siguiente manera:

**(...) Artículo 5. Infracciones.** Se considera infracción en materia ambiental toda acción u omisión que constituya violación de las normas contenidas en el Código de Recursos Naturales Renovables, Decreto-ley 2811 de 1974, en la Ley 99 de 1993, en la Ley 165 de 1994 y en las demás disposiciones ambientales vigentes en que las sustituyan o modifiquen y en los actos administrativos emanados de la autoridad ambiental competente. Será también constitutivo de infracción ambiental la comisión de un daño al medio ambiente, con las mismas condiciones que para configurar la responsabilidad civil extracontractual establece el Código Civil y la legislación complementaria, a saber: El daño, el hecho generador con culpa o dolo y el vínculo causal entre los dos. Cuando estos elementos se configuren darán lugar a una sanción administrativa ambiental, sin perjuicio de la responsabilidad que para terceros pueda generar el hecho en materia civil.

**Parágrafo 1. En las infracciones ambientales se presume la culpa o dolo del infractor, quien tendrá a su cargo desvirtuarla.**

**Parágrafo 2.** El infractor será responsable ante terceros de la reparación de los daños y perjuicios causados por su acción u omisión”. (...)” (Subrayas y negrilla fuera del texto legal).

Que, analizando la normativa anterior, es claro que la Corporación Autónoma Regional del Valle del Cauca - CVC, es competente y tiene facultad sancionatoria para aplicar las sanciones a las personas que infrinjan o de alguna manera violen la normativa ambiental.

Comprometidos con la vida

# BOLETIN DE ACTOS ADMINISTRATIVOS AMBIENTALES

06 al 12 de enero de 2020

## RESOLUCIONES, PERMISOS, SANCIONES, CONCESIONES, AUTOS, LICENCIAS

Que, en el presente caso, de conformidad con lo analizado en el expediente No. 0731-039-002-035-2017, se puede determinar que el presunto infractor de normas de protección ambiental; a quien se le formulo el cargo de:

"(...) Movilización de TREINTA (30) cepas de la especie Guadua (*Guadua angustifolia*), equivalentes a 0,413m<sup>3</sup>, sin el respectivo salvoconducto de movilización expedido por la Autoridad Ambiental competente. (...)".

Que el señor OSWALDO BETANCUR LOAIZA, identificado con cedula de ciudadanía No. 1.006.432.435 expedida en Tuluá (V), no presenta dentro del Procedimiento Sancionatorio ninguna acción o actuación que permitiera controvertir las circunstancias de tiempo, modo y lugar expuestas por el Patrullero Sergio David Higuera Becerra, Integrante Patrulla Cuadrante 12 MNVCC en el Oficio No. 161 / MNVCC –ESTOP1 – 29.25, radicado No. 355862017, ante la DAR Centro Norte de la CVC, en fecha 16 de mayo de 2017; y que asintiera si fuera el caso la aplicación de lo dispuesto en el Artículos 8 y 9 de la Ley 1333 del 21 de julio de 2009:

"(...) **Artículo 8: Eximentes de responsabilidad.** Son eximentes de responsabilidad:

1. Los eventos de fuerza mayor o caso fortuito, de conformidad con la definición de los mismos contenida en la Ley 95 de 1890.
2. El hecho de un tercero, sabotaje o acto terrorista.

**Artículo 9: Causales de cesación del procedimiento en materia ambiental.** Son causales de cesación del procedimiento las siguientes:

- 1°. Muerte del investigado cuando es una persona natural.
- 2°. Inexistencia del hecho investigado.
- 3°. Que la conducta investigada no sea imputable al presunto infractor.
- 4°. Que la actividad esté legalmente amparada y/o autorizada.

**Parágrafo.** Las causales consagradas en los numerales 1° y 4° operan sin perjuicio de continuar el procedimiento frente a los otros investigados si los hubiere. (...)".

Por lo anterior, es suficiente el material probatorio presentado por la autoridad denunciante para concluir que el señor OSWALDO BETANCUR LOAIZA, identificado con cedula de ciudadanía No. 1.006.432.435 expedida en Tuluá (V); es responsables del cargo imputado y se le debe imponer una sanción de conformidad con el Numeral 5 del Artículo 40 de la Ley 1333 de 2009, que establece los tipos de sanciones que se deben aplicar a los infractores de normas ambientales:

"(...) **Artículo 40: Sanciones.** Las sanciones señaladas en este artículo se impondrán como principales o accesorias al responsable de la infracción ambiental. El Ministerio de Ambiente, Vivienda y Desarrollo Territorial, las Corporaciones Autónomas Regionales, las de Desarrollo Sostenible, las Unidades Ambientales de los grandes centros urbanos a los que se refiere el Artículo 66 de la Ley 99 de 1993, los establecimientos públicos que trata el Artículo 13 de la Ley 768 de 2002 y la Unidad Administrativa Especial del Sistema de Parques Nacionales Naturales, impondrán al infractor de las normas ambientales, de acuerdo con la gravedad de la infracción mediante resolución motivada, alguna o algunas de las siguientes sanciones:

1. Multas diarias hasta por cinco mil (5.000) salarios mínimos mensuales legales vigentes.
2. Cierre temporal o definitivo del establecimiento, edificación o servicio.
3. Revocatoria o caducidad de licencia ambiental, autorización, concesión, permiso o registro.
4. Demolición de obra a costa del infractor.
5. **Decomiso definitivo de especímenes, especies silvestres exóticas, productos y subproductos, elementos, medios o implementos utilizados para cometer la infracción.**
6. Restitución de especímenes de especies de fauna y flora silvestres.
7. Trabajo comunitario según condiciones establecidas por la autoridad ambiental. (...) (Subrayas y negrilla fuera del texto legal). (...)".

"(...) **12: SANCION A IMPONER:** Al señor OSWALDO BETANCUR LOAIZA, identificado con cedula de ciudadanía No. 1.006.432.435 expedida en Tuluá (V); de conformidad con el Numeral 5 del Artículo 40 de la Ley 1333 de 2009, el decomiso definitivo de los productos decomisados preventivamente mediante la Resolución 0730 No. 0731 – 000683 de fecha 23 de mayo de 2017 "Por la cual se impone una medida preventiva, se ordena el inicio de un procedimiento sancionatorio y se formulan cargos a un presunto infractor"; TREINTA (30) cepas de la especie Guadua (*Guadua angustifolia*), equivalentes a 0,413m<sup>3</sup>. (...)".

# BOLETIN DE ACTOS ADMINISTRATIVOS AMBIENTALES

06 al 12 de enero de 2020

## RESOLUCIONES, PERMISOS, SANCIONES, CONCESIONES, AUTOS, LICENCIAS

Que teniendo en cuenta lo anterior, se concluye que el señor OSWALDO BETANCUR LOAIZA, identificado con cedula de ciudadanía No. 1.006.432.435 expedida en Tuluá (V); es responsables del cargo imputado y se le debe imponer una sanción de conformidad con el Numeral 5 del Artículo 40 de la Ley 1333 de 2009, que para el caso es el DECOMISO DEFINITIVO de los productos decomisados preventivamente mediante la Resolución 0730 No. 0731 – 000683 de fecha 23 de mayo de 2017 “Por la cual se impone una medida preventiva, se ordena el inicio de un procedimiento sancionatorio y se formulan cargos a un presunto infractor”; consistente en TREINTA (30) cepas de la especie Guadua (Guadua angustifolia), equivalentes a 0,413m<sup>3</sup>.

En virtud de lo anterior, la Directora Territorial de la Dirección Ambiental Regional Centro Norte, de la CORPORACIÓN AUTÓNOMA REGIONAL DEL VALLE DEL CAUCA - CVC,

### RESUELVE:

**ARTICULO PRIMERO: DECLARAR** responsables al señor OSWALDO BETANCUR LOAIZA, identificado con cedula de ciudadanía No. 1.006.432.435 expedida en Tuluá (V); del cargo imputado en la Resolución 0730 No. 0731 – 000683 de fecha 23 de mayo de 2017, de conformidad con la parte motiva de la presente Resolución.

**ARTICULO SEGUNDO: ORDENAR** el levantamiento de la medida preventiva impuesta en la Resolución 0730 No. 001451 de fecha 14 de diciembre de 2017 “Por la cual se impone una medida preventiva, se ordena el inicio del procedimiento sancionatorio y se formulan cargos a un presunto infractor.”

**ARTICULO TERCERO: ORDENAR** el DECOMISO DEFINITIVO de de los siguientes productos forestales: TREINTA (30) cepas de la especie Guadua (Guadua angustifolia), equivalentes a 0,413m<sup>3</sup>.

**ARTICULO SEGUNDO: COMUNICAR** la presente Resolución al señor OSWALDO BETANCUR LOAIZA, de conformidad con lo establecido la Ley 1437 de 2011 (Código de Procedimiento Administrativo y de lo Contencioso Administrativo).

**ARTÍCULO SEXTO: COMUNICAR** la presente Resolución a la Procuraduría Delegada para Asuntos Ambientales y Agrarios, para su conocimiento y fines pertinentes, de conformidad con lo dispuesto en el Artículo 55 de la Ley 1333 de 2009.

**ARTÍCULO TERCERO: PUBLICAR** el contenido de la presente Resolución en el Boletín de Actos Administrativos de la CORPORACIÓN AUTÓNOMA REGIONAL DEL VALLE DEL CAUCA - CVC, de conformidad con lo dispuesto en el Inciso Segundo del Artículo 70 de la Ley 99 de 1993.

**ARTÍCULO CUARTO:** Contra la presente Resolución proceden los recursos de reposición subsidiario apelación, de los cuales deberá hacerse uso en la diligencia de la notificación personal o dentro de los diez (10) días siguientes a la comunicación del presente Acto Administrativo.

**ARTÍCULO QUINTO:** Una vez en firme la presente Resolución proceder con el ARCHIVO del Expediente 0731-039-002-035-2017.

**NOTIFÍQUESE, COMUNIQUESE, PUBLÍQUESE Y CÚMPLASE.**

Dado en Tuluá (V); a los dieciocho (18) días del mes de diciembre de dos mil diecinueve (2019).

**DIANA MILENA ECHEVERRY GOMEZ**  
Directora Territorial DAR Centro Norte.

**Proyectó y Elaboró:** Christian Cruz Pineda, Contratista (Contrato CVC No. 0240 de 2019).

**Revisó:** Ing. Claudia Martínez Herrera, Profesional Especializada – Coordinadora UGC Tuluá – Morales.

*Comprometidos con la vida*

Publicado el 13 de enero de 2020

# BOLETIN DE ACTOS ADMINISTRATIVOS AMBIENTALES

06 al 12 de enero de 2020

## RESOLUCIONES, PERMISOS, SANCIONES, CONCESIONES, AUTOS, LICENCIAS

Abog, Edinson Diosa Ramírez, Profesional Especializado – Apoyo Jurídico.

Archívese en: **Expediente No. 0731-039-002-035-2017.**

**RESOLUCION 0730 No. 0732-001675 DE 2019.**

**(18 DE DICIEMBRE DE 2019)**

**“POR LA CUAL SE IMPONE UNA AMONESTACION ESCRITA Y SE DICTAN OTRAS DISPOSICIONES”**

La Directora Territorial de la Dirección Ambiental Regional Centro Norte, de la CORPORACIÓN AUTÓNOMA REGIONAL DEL VALLE DEL CAUCA – CVC, en ejercicio de sus facultades legales y reglamentarias contenidas en el Decreto Ley 2811 de 1974, Ley 99 de 1993, Ley 1333 de julio 21 de 2009, y en especial a lo dispuesto en el Acuerdo CD 072 de 2016; Acuerdo CD 073 de 2016 y la Resolución 0100 No. 0330-0181 de 2017, y,

### CONSIDERANDO

### SITUACION FACTICA

Que mediante Informe de Visita de fecha 25 de febrero de 2019, siendo las 10:30 a.m., funcionarios adscritos a la DAR Centro Norte de la CVC, con el objetivo de realizar recorrido de control, vigilancia e inspección ocular de actividades antrópicas en el predio Alegrías, sector de la vereda Las Vegas, corregimiento Puerto Frazadas, jurisdicción del municipio de Tuluá; dan cuenta de la siguiente situación ambiental:

*“(…) Descripción: Se realizó recorrido de control, vigilancia e inspección ocular de actividades antrópicas por parte de personal adscrito a la CVC DAR Centro Norte, en el predio Alegrías, de propiedad del señor Héctor Jaime Sánchez, identificado con cedula de ciudadanía No. 94.391.825, expedida en Tuluá, donde se evidencia la afectación al recurso suelo del área forestal protectora en un sector de dicho predio. Cabe resaltar que se contó con el acompañamiento del presidente de la Junta de Acción Comunal JAC de la vereda Las Vegas, el señor Diego Andrés González López y que el propietario del predio no se encontraba en el lugar. Durante el recorrido se verificó lo siguiente:*

*Consultando la plataforma IGAC del predio Alegrías, se tomaron las coordenadas geográficas, para referenciarlas en la Plataforma de GeoCVC, lanzando las siguientes características ambientales y ecológicas: El predio, identificado con Código Predial No. 76834000200050242000, posee un área total de 6 hectáreas. El área en mención, forma parte de la confluencia andina y áreas aceptables configura de conservación, el cual presenta topografía fuertemente quebrada, con pendientes entre 25% - 50%, un uso actual de bosque natural denso de tierra firme y el uso potencial de esta área es de AFPt (11) Área Forestal Protectora 11.*

*En un sector del predio, ubicado en las Coordenadas Geográficas 4° 5' 26.3" N - 76° 0' 29.6" W y a una Altitud de 1670 m.s.n.m., en una área aproximada de 6500 m2 (100 metros de largo por 65 metros de ancho), se observó una tala pareja, sin permiso de la autoridad ambiental (CVC), con una cantidad aproximada de 65 árboles de bosque natural intervenido, en rastrojos altos y bosque secundario en sucesión, donde predominan especies tales como Arrayán (Luma apiculata), Caimo (Pouteria caimito), Manzanillo (Hippomane mancinella), Laurel (Laurus nobilis), Vainillo (Senna spectabilis Manzanillo), Helechos (Pteridium aquilinum), Zarza mora (Rubus ulmifolius), Guayabo (Psidium guajava), Chilco (Fuchsia magellanica), Helecho Gigante (Cyatheaaceae), Platanillas (Heliconia bihai, Heliconia pogonantha, Heliconia mariae) y herbáceas, dentro del área forestal protectora del predio.*

*Se evidencian los tocones, también partes de troncos y ramas gruesas de las especies forestales taladas; los diámetros de los troncos de estas especies están en un rango entre 0.10 — 0.45 mts., con altura promedio de 12 mts.*

*No se evidencia afectación al recurso hídrico y corrientes hídricas. (...)”.*

Que la DAR Centro Norte de la CVC, mediante Auto de Tramite de fecha 23 de abril de 2019, “Por el cual se abre indagación preliminar de carácter administrativa ambiental y se toman otras determinaciones”; se abre indagación preliminar contra el señor HECTOR JAIME SANCHEZ, identificado con cedula de ciudadanía No. 94.391.825, expedida en Tuluá (V), además se ordena

**Comprometidos con la vida**

Publicado el 13 de enero de 2020



# BOLETIN DE ACTOS ADMINISTRATIVOS AMBIENTALES

06 al 12 de enero de 2020

## RESOLUCIONES, PERMISOS, SANCIONES, CONCESIONES, AUTOS, LICENCIAS

escucharle en versión libre, ya que es el propietario del predio Alegrías, vereda las Vegas, corregimiento Puerto Frazadas, municipio de Tuluá.

Que en fecha 29 de mayo de 2019, se realizó la diligencia ordenada en el Auto de Trámite de fecha 23 de abril de 2019 (escuchar en versión libre Héctor Jaime Sánchez), la cual se transcribe a continuación.

***(...) DECLARACION JURAMENTADA RECEPCIONADA AL SEÑOR HECTOR JAIME SÁNCHEZ RÍOS, IDENTIFICADO CON LA CEDULA DE CIUDADANIA No. 94.391.825 EXPEDIDA EN TULUÁ, (VALLE).***

*En Tuluá, Valle, a los veintinueve (29) días del mes de mayo de dos mil diecinueve (2019), en cumplimiento de la comisión ordenada mediante Auto de fecha 23 de abril de 2019, proferido por la Dirección Ambiental Regional Centro Norte de la CVC, La Técnico Administrativo de Gestión Ambiental en el Territorio, con sede en Tuluá, procede a escuchar en declaración juramentada al señor Héctor Jaime Sánchez Ríos, identificado con cedula de ciudadanía No. 94.391.825 expedida en Tuluá (Valle), a quien se le puso en conocimiento del contenido del artículo 33 de la Constitución Nacional, según el cual ninguna persona está obligada a declarar en contra de sí misma, su compañero (a) permanente, familiares dentro del 40 grado de consanguinidad, 2° de afinidad y primero civil. Son sus generales de ley. CONTESTADO: Me llamo y me identifiqué como quedé antes escrito, 46 años de edad, natural de Roldanillo, Valle, de estado civil Unión Libre, de profesión Agricultor, residente en la vereda Las Vegas, del municipio de Tuluá, teléfono 3154725475, PREGUNTADO: Manifieste si conoce el motivo por el cual se le requirió, en caso afirmativo sírvase informar a este despacho lo relacionado con lo ocurrido. CONTESTADO: Si, es un rastrojo, que ni siquiera se encuentra un cabo para una pala o para un hacha y madera gruesa de aserrío no hay y tampoco hay guayabo, yo, estaba haciendo una limpieza para hacer unos sembrados de plátano, cedros y unos árboles de café, igualmente yo tengo sembrado unas matas de guadua que están creciendo, por lo que más adelante solicite los permisos correspondientes para el aprovechamiento de las diferentes especies de del bosque, pues yo no tenía conocimiento de que no podía limpiar el rastrojo, por lo que me comprometo hacer todos los trámites para obtener los permisos por la autoridad competente.*

*No siendo más el objeto de la presente diligencia, se da por terminada, una vez leída y aprobada por quienes en ella intervinieron, siendo las 11:00 a.m. (...). (Siguen firmas).*

### FUNDAMENTOS DE DERECHO - COMPETENCIA

La Constitución Política, en relación con la protección del medio ambiente, contiene entre otras disposiciones, que es obligación del Estado y de las personas, proteger las riquezas culturales y naturales de la Nación (Art. 8°); corresponde al Estado organizar, dirigir y reglamentar la prestación de servicios de saneamiento ambiental conforme a los principios de eficiencia, universalidad y solidaridad (Art. 49); la propiedad privada tiene una función ecológica (Art. 58); la ley regulará las acciones populares para la protección de los derechos e intereses colectivos relacionados con el ambiente (Art. 88); es deber de la persona y del ciudadano proteger los recursos culturales y naturales del país y velar por la conservación de un ambiente sano (Art. 95).

El Artículo 79 de la C.P. establece, que todas las personas tienen derecho a gozar de un ambiente sano, y que es deber del Estado proteger la diversidad e integridad del ambiente, conservar las áreas de especial importancia ecológica y fomentar la educación para el logro de estos fines." De otra parte, el artículo 80 de la misma Carta Política señala, que le corresponde al Estado planificar el manejo y aprovechamiento de los recursos naturales para garantizar su desarrollo sostenible, su conservación, restauración o sustitución, previniendo y controlando los factores de deterioro ambiental, imponiendo sanciones legales y exigiendo la reparación de los daños causados, así mismo, cooperando con otras naciones en la protección de los ecosistemas situados en las zonas fronterizas.

Que al expedirse la Ley 99 de diciembre 22 de 1993, se dispuso que las Corporaciones Autónomas Regionales ejercerán la función de máxima autoridad ambiental en el área de su jurisdicción y por lo tanto podrán imponer y ejecutar, a prevención y sin perjuicio de las competencias atribuidas por la ley a otras autoridades, las medidas de policía y las sanciones previstas en la misma ley en caso de violación de las normas de protección ambiental y de manejo de los recursos naturales renovables, y exigir, con sujeción a las regulaciones pertinentes, la reparación de los daños, acorde con lo establecido en el Artículo 31 numeral 17 de la mencionada ley.

De otra parte la Ley 1333 de 2009, dispuso en su artículo primero que: "El Estado es el titular de la potestad sancionatoria en materia ambiental y la ejerce sin perjuicio de las competencias legales de otras autoridades a través del Ministerio de Ambiente, Vivienda y Desarrollo Territorial, las Corporaciones Autónomas Regionales, las de Desarrollo Sostenible, las Unidades Ambientales de los grandes centros urbanos a que se refiere el artículo 66 de la Ley 99 de 1993, los establecimientos públicos ambientales a

# BOLETIN DE ACTOS ADMINISTRATIVOS AMBIENTALES

06 al 12 de enero de 2020

## RESOLUCIONES, PERMISOS, SANCIONES, CONCESIONES, AUTOS, LICENCIAS

que se refiere el artículo 13 de la Ley 768 de 2002 y la Unidad Administrativa Especial del Sistema de Parques Nacionales Naturales, Uaesppn, de conformidad con las competencias establecidas por la ley y los reglamentos.

Por lo anterior, la Corporación Autónoma Regional del Valle del Cauca –CVC–, es competente para ejercer la potestad sancionatoria administrativa en materia ambiental en el área de su jurisdicción que comprende el Departamento del Valle del Cauca, y por lo tanto debe aplicar el proceso sancionatorio contemplado en la ley 1333 de 2009, cuando a ello hubiere lugar.

### MEDIDA PREVENTIVA

Que la Ley 1333 del 21 de julio de 2009 en su Artículo 12, establece “Objeto de las medidas preventivas. Las medidas preventivas tienen por objeto prevenir o impedir la ocurrencia de un hecho, la realización de una actividad o la existencia de una situación que atente contra el medio ambiente, los recursos naturales, el paisaje o la salud humana.”

Así mismo la Ley 1333 de 2009 en su Artículo 36, indica que “Tipos de medidas preventivas. El Ministerio de Ambiente, Vivienda y Desarrollo Territorial, las Corporaciones Autónomas Regionales, las de Desarrollo Sostenible y las Unidades Ambientales de los grandes centros urbanos, los establecimientos públicos que trata la Ley 768 de 2002 y la Unidad Administrativa Especial del Sistema de Parques Nacionales Naturales, impondrán al infractor de las normas ambientales, mediante acto administrativo motivado y de acuerdo con la gravedad de la infracción alguna o algunas de las siguientes medidas preventivas: - Amonestación escrita. - Decomiso preventivo de productos, elementos, medios o implementos utilizados para cometer la infracción., Aprehensión preventiva de especímenes, productos y subproductos de fauna y flora silvestres. - Suspensión de obra o actividad cuando pueda derivarse daño o peligro para el medio ambiente, los recursos naturales, el paisaje o la salud humana o cuando el proyecto, obra o actividad se haya iniciado sin permiso, concesión, autorización o licencia ambiental o ejecutado incumpliendo los términos de los mismos. - Parágrafo. Los costos en que incurra la autoridad ambiental por la imposición de las medidas preventivas como almacenamiento, transporte, vigilancia, parqueadero, destrucción, demolición, entre otros, serán a cargo del infractor.

Que, de conformidad con lo evidenciado en el Informe de Visita de fecha de 25 de febrero de 2019, y lo expresado por el señor Héctor Jaime Sánchez Ríos, identificado con la cedula de ciudadanía No. 94.391.825 expedida en Tuluá, (V); en la declaración juramentada de fecha 29 de mayo de 2019, donde expresa haber realizado la actividad sin el debido permiso o autorización de la Autoridad Ambiental Competente;

*“PREGUNTADO: Manifieste si conoce el motivo por el cual se le requirió, en caso afirmativo sírvase informar a este despacho lo relacionado con lo ocurrido. CONTESTADO: Si, es un rastrojo, que ni siquiera se encuentra un cabo para una pala o para un hacha y madera gruesa de aserrío no hay y tampoco hay guayabo, yo, estaba haciendo una limpieza para hacer unos sembrados de plátano, cedros y unos árboles de café, igualmente yo tengo sembrado unas matas de guadua que están creciendo, por lo que más adelante solicitaré los permisos correspondientes para el aprovechamiento de las diferentes especies de del bosque, pues yo no tenía conocimiento de que no podía limpiar el rastrojo, por lo que me comprometo hacer todos los trámites para obtener los permisos por la autoridad competente.”*

Por lo anterior, teniendo en cuenta lo dispuesto en el Artículo 62 del Acuerdo No. 18 del 16 de junio de 1998, “Por medio del cual se expide El Estatuto de Bosques y Flora Silvestre del Valle del Cauca”; el señor Héctor Jaime Sánchez Ríos omitió la solicitud de autorización para la actividad por la cual se le relaciona dentro del expediente procedimiento sancionatorio No. 0732-039-002-015-2019;

*“(…) Artículo 62. Cuando se requiera realizar actividades de adecuación de terrenos con el objeto de establecer cultivos, pastos o bosques, y sea necesario erradicar vegetación arbórea incluyendo rastrojos altos, en diferente estado de desarrollo, se requiere tramitar previamente ante la Corporación el correspondiente permiso. (...)”.* (Subrayas fuera de texto).

Por tal motivo, este despacho determina procedente, de conformidad con lo establecido en el Artículo 25 de la Ley 1333 de 2009, imponerle al señor Héctor Jaime Sánchez Ríos, identificado con cedula de ciudadanía No. 94.391.825, expedida en Tuluá (V), Una amonestación escrita a fin de que a futuro cuando requiera la realización de actividades de adecuación de terrenos con el objeto de establecer cultivos, pastos o bosques, y sea necesario erradicar vegetación arbórea incluyendo rastrojos altos, en diferente estado de desarrollo, tramite previamente ante la Corporación el correspondiente permiso; así mismo imponerle obligaciones de compensación al medio ambiente.

*Comprometidos con la vida*

# BOLETIN DE ACTOS ADMINISTRATIVOS AMBIENTALES

06 al 12 de enero de 2020

## RESOLUCIONES, PERMISOS, SANCIONES, CONCESIONES, AUTOS, LICENCIAS

*"(...) Artículo 37. Amonestación escrita. Consiste en la llamada de atención escrita a quien presuntamente ha infringido las normas ambientales sin poner en peligro grave la integridad o permanencia de los recursos naturales, el paisaje o la salud de las personas. La amonestación puede incluir la asistencia a cursos obligatorios de educación ambiental. El infractor que incumpla la citación al curso será sancionado con multa equivalente a cinco (5) salarios mínimos legales mensuales vigentes. Este trámite deberá cumplir con el debido proceso, según el Artículo 3° de esta ley. (...)".*

Que la obligación a imponer consistirá en la siembra y mantenimiento de treinta (30) árboles de especies nativas en la zona forestal protectora del predio Alegrías, sector de la vereda Las Vegas, corregimiento Puerto Frazadas, jurisdicción del municipio de Tuluá, por parte del señor Héctor Jaime Sánchez Ríos, identificado con cedula de ciudadanía No. 94.391.825, expedida en Tuluá (V), en término de tres (3) meses contados a partir de la notificación del presente acto administrativo.

En virtud de lo anterior, la suscrita Directora Territorial de la Dirección Ambiental Regional Centro Norte, de la CORPORACIÓN AUTÓNOMA REGIONAL DEL VALLE DEL CAUCA - CVC,

### RESUELVE:

**ARTÍCULO PRIMERO: IMPONER** al señor HÉCTOR JAIME SÁNCHEZ RÍOS, identificado con cedula de ciudadanía No. 94.391.825, expedida en Tuluá (V), una **AMONESTACION ESCRITA** a fin de prevenirle para que a futuro cuando requiera la realización de actividades de adecuación de terrenos con el objeto de establecer cultivos, y sea necesario erradicar vegetación arbórea incluyendo rastrojos altos, en diferente estado de desarrollo, tramite previamente ante la Corporación el correspondiente permiso; de conformidad con la parte motiva de la presente Resolución.

**ARTICULO SEGUNDO: IMPONER** al señor HÉCTOR JAIME SÁNCHEZ RÍOS, identificado con cedula de ciudadanía No. 94.391.825, expedida en Tuluá (V), las siguientes **OBLIGACIONES**:

1. Sembrar de treinta (30) árboles dentro de la zona forestal protectora del predio Alegrías, sector de la vereda Las Vegas, corregimiento Puerto Frazadas, jurisdicción del municipio de Tuluá.
2. Realizar el mantenimiento de los árboles plantados por el término de dos (02) años.

**PARAGRAFO: CONCEDER** un término de tres (3) meses contados a partir de la notificación de la presente Resolución para la siembra de los árboles.

**ARTICULO TERCERO: NOTIFICAR** el contenido de la presente Resolución al señor HÉCTOR JAIME SÁNCHEZ RÍOS, en los términos de la Ley 1437 de 2011, (Código de Procedimiento Administrativo y de lo Contencioso Administrativo).

**ARTÍCULO CUARTO: PUBLICAR** el contenido de la presente Resolución en el Boletín de Actos Administrativos de la CORPORACIÓN AUTÓNOMA REGIONAL DEL VALLE DEL CAUCA – CVC de conformidad con lo dispuesto en el Inciso Segundo del Artículo 70 de la Ley 99 del 22 de diciembre de 1993.

**ARTÍCULO QUINTO:** Contra el Artículo Segundo de la presente Resolución proceden los recursos de Reposición y subsidiario de Apelación de los cuales deberá hacerse uso en la diligencia de la notificación personal o dentro de los diez (10) días siguientes a ella, o a la notificación por aviso, según el caso.

**NOTIFIQUESE, PUBLIQUESE Y CUMPLASE.**

Dada en Tuluá (V); a los dieciocho (18) días del mes de diciembre de dos mil diecinueve (2019).

**DIANA MILENA ECHEVERRY GOMEZ**  
Directora Territorial DAR Centro Norte.

# BOLETIN DE ACTOS ADMINISTRATIVOS AMBIENTALES

06 al 12 de enero de 2020

## RESOLUCIONES, PERMISOS, SANCIONES, CONCESIONES, AUTOS, LICENCIAS

**Proyectó y Elaboró:** Christian Cruz Pineda, Contratista - Contrato CVC No. 0240 de 2019).

**Revisó:** Adm. Amb. María Fernanda Mercado Ramos, Profesional Especializada - Coordinadora UGC Bugalagrande.  
Abog. Edinson Diosa Ramírez, Profesional Especializado – Apoyo Jurídico.

Archívese en el Expediente **No. 0732-039-002-015-2019**.

### RESOLUCIÓN 0730 No. 0731-001679 DE 2019

(18 DICIEMBRE DE 2019)

“POR LA CUAL SE CERTIFICAN DOS EQUIPOS EN MATERIA DE REVISIÓN DE GASES PARA EL GRUPO INVERSIONISTA DE OCCIDENTE GIO S.A.S. Y/O CENTRO DE DIAGNOSTICO AUTOMOTOR AUTOAMBIENTAL DEL MUNICIPIO DE TULUÁ, VALLE DEL CAUCA.

La Directora Territorial de la Dirección Ambiental Regional -DAD- Centro Norte de la Corporación Autónoma Regional del Valle del Cauca -CVC-, en ejercicio de sus facultades legales y reglamentarias contenidas en la Ley 99 de 1993, la Ley 769 de 2002, la Resolución Conjunta No. 003500 del 21 de noviembre de 2005 expedida por el Ministerio de Transporte y de ambiente, vivienda y desarrollo territorial, la Resolución 653 del 11 de abril de 2006 expedida por el Ministerio de Ambiente, vivienda y Desarrollo Territorial, la Ley 1437 de 2011, la Resolución 3768 del 26 de septiembre de 2013 expedida por el Ministerio de Transporte y en especial a lo dispuesto en el Acuerdo CD 072 del 27 de octubre de 2016 y la Resolución 0100 No. 0330 – 0181 de marzo 28 de 2017, y

#### CONSIDERANDO:

#### ANTECEDENTES

Que mediante Radicado CVC No. 634242019 del 21 de agosto de 2019, el Grupo Inversionista de Occidente GIO S.A.S., identificado con NIT Nro. 900.277.430-8 y/o Centro de Diagnóstico Automotor -CDA AUTOAMBIENTAL-, por medio de su representante legal, señora **ALBA NURY RAMIREZ ESCOBAR**, con cédula de ciudadanía No. 66.708.030 expedida en Tuluá, Valle del Cauca, solicitó ante esta Dirección Ambiental Regional Centro Norte evaluación para certificación en materia de revisión de gases para los siguientes equipos:

- **ANALISADOR DE GASES 4T, MARCA/SENSORS. MODELO/AMBII. SERIE/1211. PEF/0492**
- **ANALISADOR DE GASES 4T, MARCA/CAPELEC. MODELO/CAP3300. SERIE/0728. PEF/0728**

Conforme a lo anterior, se allegaron los siguientes documentos:

- Solicitud de certificación equipo analizador de gases.
- Copia de la cédula de ciudadanía del Representante Legal.
- Anexo formulario solicitud permisos, autorizaciones y concesiones para el uso y aprovechamiento de los recursos naturales renovables.
- Lista de verificación normatividad para equipos.
- Manual de uso del CAP 3300.
- Módulo de Emisiones Estándar.
- Certificado de Existencia y Representación Legal de la precitada sociedad expedido por la Cámara de Comercio de Tuluá, en fecha 20/08/2019.

Que teniendo en cuenta todo lo anterior, en fecha 5 de septiembre de 2019, la Dirección Ambiental Regional Centro Norte de la Corporación Autónoma Regional del Valle del Cauca expidió el Auto de Iniciación de Trámite o Derecho Ambiental, en el cual se dispuso:

*Comprometidos con la vida*

# BOLETIN DE ACTOS ADMINISTRATIVOS AMBIENTALES

06 al 12 de enero de 2020

## RESOLUCIONES, PERMISOS, SANCIONES, CONCESIONES, AUTOS, LICENCIAS

PRIMERO: INICIAR el procedimiento administrativo de la solicitud presentada por el señor(a) ALBA NURY RAMIREZ ESCOBAR, identificado(a) con la cédula de ciudadanía No. 66.708.030 expedida en Tuluá, Valle del Cauca, y domicilio en la calle 13 No. 38B-47 de Tuluá (V), obrando como Representante Legal de la sociedad GRUPO INVERSIONISTA DE OCCIDENTE GIO S.A.S., con NIT 900.277.430-8 y domicilio en la calle 13 No. 38B-47, tendiente al Otorgamiento, de: Certificación de Equipos en Materia de Revisión de Gases para Centros de Diagnóstico Automotor para el Centro de Diagnóstico Automotor Grupo Inversionista de Occidente Gio S.A.S, ubicado en la jurisdicción del(os) municipio(o) de Tuluá, departamento del Valle del Cauca.

SEGUNDO: Como tarifa por el servicio de evaluación del Derecho Ambiental, el(os) señor(a)(s) o sociedad GRUPO INVERSIONISTA DE OCCIDENTE GIO S.A.S., deberá (n) cancelar por una sola vez, a favor de la Corporación Autónoma Regional del Valle del Cauca – CVC, la suma de \$109.260,00 pesos M/Cte. de acuerdo con lo establecido en la Ley 633 de 2000 y en la Resolución 0100 No. 0100-0197 de 2008, Resolución 0100 No. 0100-0222 de 2011 y la Resolución 0100 No. 0700-0136 del 2019.

PARÁGRAFO PRIMERO: La suma anteriormente expresada deberá ser cancelada mediante factura o tabulado entregada por la Dirección Ambiental Regional, Centro Norte, con sede en la ciudad de Tuluá. La suma anterior, deberá ser cancelada en el término de los cinco (5) días siguientes a la fecha de recibo del presente Auto.

[...]

TERCERO: Una vez se presente la factura de pago por el servicio de la evaluación, ORDENAR de oficio la práctica de una visita ocular al predio materia de la solicitud, para lo cual se COMISIONA al Coordinador de la Unidad de Gestión Cuenca Tuluá - Morales, o quien haga sus veces, para que designe al Profesional Especializado o Técnico Operativo del área, para que practique la correspondiente visita.

Que el referido Auto fue comunicado a la Representante Legal del Grupo el Grupo Inversionista de Occidente GIO S.A.S., identificado con NIT Nro. 900.277.430-8 y/o Centro de Diagnóstico Automotor -CDA AUTOAMBIENTAL-, por medio de su representante legal, señora ALBA NURY RAMIREZ ESCOBAR, en fecha 9 de septiembre de 2019; remitiéndose a su vez la factura de venta No. 89263293, cuena 122015 por concepto de "Evaluación Acreditación o certif. Inversión y control, por valor de ciento nueve mil doscientos sesenta pesos M/Cte. (\$109.260,00)

Que en fecha 12 de septiembre de 2019 se procedió con el pago de la referenciada factura, tal como consta a folio 71 del expediente 0731-007-001-159-2007.

Que por lo anterior, en fecha 18 de septiembre de 2019 se remitió, memorando 0730-718782019 a la Coordinadora de la Unidad de Gestión de Cuenca Tuluá – Morales con el fin de remitirle el expediente 0731-007-001-159-2007 para continuar con la actividad 7 del Procedimiento Técnico PT.0.340.23 (Visita y elaborar concepto técnico señalando si es viable o no otorgar certificación).

Que en fecha 7 de octubre de 2019, funcionarios de la DAR Centro Norte de la CVC realizaron visita de inspección con fines de evaluación para emisión de la respectiva certificación de los equipos analizadores de gases, marcas SENSORS modelo AMBII, serie 1211 y marca CAPELEC modelo CAP3300, serie 0728; así mismo, emitieron el respectivo "INFORME TÉCNICO DE LOS EQUIPOS DE MEDICIÓN DE GASES - CENTRO DE DIAGNÓSTICO AUTOMOTOR AUTOAMBIENTAL, TULUÁ" en los cuales determinaron: (véase folios 73 a 75 del expediente)

### "INFORME DE VISITA

#### 1. FECHA Y HORA DE INICIO:

07/10/2019, hora 10:00 a.m.

#### 2. DEPENDENCIA/DAR:

Dirección Ambiental Regional Centro Norte,

#### 3. IDENTIFICACIÓN DEL USUARIO:

Grupo Inversionista de Occidente GIO S.A.S. NIT.900.277.430-8, representante legal, Alba Nury Ramirez Escobar c.c.66.708.030, dirección calle 13 No.38B – 47, vía Estambul, municipio de Tuluá

#### 4. LOCALIZACIÓN:

El centro de Diagnostico Automotor CDA Auto ambiental, se encuentra ubicado en la calle 13 No.38B – 47, vía Estambul, municipio de Tuluá. Coordenadas geográficas 4° 5' 35,20" N y 76° 10' 57,8" W  
(sigue registro foto)

#### 5. OBJETIVO:



# BOLETIN DE ACTOS ADMINISTRATIVOS AMBIENTALES

06 al 12 de enero de 2020

## RESOLUCIONES, PERMISOS, SANCIONES, CONCESIONES, AUTOS, LICENCIAS

Realizar la visita de inspección con fines de evaluación para emisión de la respectiva certificación, de los equipos analizadores de gases, marca SENSORS modelo AMBII, serie 1211 y marca CAPELEC modelo CAP3300, serie 0728, siempre y cuando se dé cumplimiento a los requisitos exigidos en las normas NTC 4983 y NTC 5365 versiones del año 2012.

### 6. DESCRIPCIÓN:

Durante el desarrollo de la visita, se contó con el acompañamiento del ingeniero Fernando Cruz López, Director Técnico del CDA. Se realizó una inspección a las instalaciones locativas del centro de diagnóstico automotor y la idoneidad de las instalaciones.

(SIGUEN FOTOS)

Fotos 1 y 2. En estos registros se puede apreciar las instalaciones del Centro de Diagnóstico Automotor Auto ambiental.

Posteriormente se dispuso a verificar la documentación para evidenciar las competencias del personal como operarios y encargados de las calibraciones y verificaciones en los equipos analizadores de gases. En la revisión de la documentación se evidenciaron las evaluaciones de competencias y desempeño. Cuentan con cuatro (4) inspectores en pista en horario de lunes a viernes de 7:00 a.m. a 7:00 p.m. y sábado de 7:00 a.m. a 6: pm

Seguidamente se solicitó toda la documentación referente a la calibración de equipos analizadores de gases; al respecto, el director técnico presentó los certificados de las últimas calibraciones llevadas a cabo por el laboratorio de calibración EUROMETRIC COLOMBIA.

Certificado de calibración N°:44486 de fecha 15/08/2019

Instrumento: Analizador de gases

Tipo: ciclo OTTO.

Fabricante: CAPELEC.

Modelo: CAP 3300.

Número de Serie: 0728.

PEF: 0.538.

Certificado de calibración N°:44487 de fecha 15/08/2019

Instrumento: Analizador de gases

Tipo: ciclo OTTO.

Fabricante: SENSORS.

Modelo: AMBII.

Número de Serie: 1211.

PEF: 0.492

(SIGUEN FOTOS)

Fotos 1 y 2. En la foto 1 se aprecia el equipo analizador marca CAPELEC, modelo CAP 3300, número de serie 0728 y PEF 0.538.

En la foto 2 se aprecia el equipo analizador marca SENSORS, modelo AMBII número de serie 1211 y PEF 0.492.

Seguidamente se solicitó toda la documentación referente a las calibraciones vigentes de los gases patrón.

(SIGUEN FOTOS)

Fotos 5, 6 y 7: En la foto 5, se aprecia el certificado expedido por cryogas No. 27888 del cilindro con número de lote KR0003837; en la foto 6, se aprecia el certificado expedido por the Linde Group Colombia con orden de producción No. 60432 del cilindro con número de lote KR0000953; en la foto 7, se aprecia el certificado expedido por the Linde Group Colombia con orden de producción No. 60436 del cilindro con número de lote PEA0014322.

Luego de la revisión y validación de la documentación se realizaron las pruebas de calibración de los equipos marca SENSORS modelo AMBII, serie 1211 y marca CAPELEC modelo CAP3300, serie 0728, donde hubo conformidad en los resultados de calibración con los gases patrón.

### 7. OBJECIONES:

No hubo

### 8. CONCLUSIONES:

Una vez revisada la documentación y acorde a lo evidenciado la visita técnica, se considera pertinente emitir la certificación al equipo analizador de gases, marca SENSORS modelo AMBII, serie 1211 y al equipo analizador de gases marca CAPELEC modelo CAP3300, serie 0728.

### 9. HORA DE FINALIZACIÓN:

1:30 p.m.

### 10. FUNCIONARIO(S) QUE REALIZA(N) LA VISITA:

(SIGUEN FIRMAS)"

INFORME TÉCNICO DE LOS EQUIPOS DE MEDICIÓN DE GASES - CENTRO DE DIAGNÓSTICO AUTOMOTOR  
AUTOAMBIENTAL, TULUÁ

Tabla 1. OBSERVACIONES DE CAMPO

*Comprometidos con la vida*

# BOLETIN DE ACTOS ADMINISTRATIVOS AMBIENTALES

06 al 12 de enero de 2020

## RESOLUCIONES, PERMISOS, SANCIONES, CONCESIONES, AUTOS, LICENCIAS

OBSERVACIONES	SI	NO
Las instalaciones son adecuadas para efectuar las pruebas	X	
¿Se observan actividades de reparación, mantenimiento y venta de repuestos?		X
Existe manual de procedimientos para efectuar las pruebas	X	
Se lleva registro computarizado de los resultados	X	
Los operarios son competentes	X	
Los operarios conocen las causas de rechazo de una prueba	X	
Los registros de calibración de analizadores se encuentran vigentes	X	
Los registros de calibración de gases patrón se encuentran vigentes	X	

Tabla 2. DATOS DE LOS EQUIPOS ANALIZADORES DE GASES

CARACTERÍSTICA DE LOS ANALIZADORES DE GASES	Línea contingencia	Línea contingencia
Marca	SENSORS	CAPELEC
Modelo	AMBII	CAP3300
N° Serie	1211	0728
Factor de Equivalencia (PEF)	0,492	0.538
Fecha de calibración	2019/08/15 Certificado N°44487 EUROMETRIC COLOMBIA	2019/08/15 Certificado N°44486 EUROMETRIC COLOMBIA

Se anexa a este informe copia de los certificados de calibración N°44486 y N°44487, expedidos por EUROMETRIC COLOMBIA.

TABLA 3. CARACTERÍSTICAS DE LOS GASES PATRÓN

CARACTERÍSTICA DE LOS GASES DE CALIBRACIÓN	PISTA:					
	Motos 4T		Motos 2T		Livianos y Pesados	
	Baja conc.	Alta conc.	Baja conc.	Alta conc.	Baja conc.	Alta conc.
CO (%)	1	8	1	8	1	3,92
HC (ppm)	305	3173	305	3173	305	1224
Hexano*	NA	NA	NA	NA	NA	NA
CO2 (%)	6	12	6	12	6	12,12
O2 (%)	NA	NA	NA	NA	NA	NA
Fecha de vencimiento	19/06/2021	19/06/2021	19/06/2021	19/06/2021	19/06/2021	30/01/2022
Lote del cilindro	KR0000953	PEA0014322	KR0000953	PEA0014322	KR0000953	KR0003837
Se anexa a este informe copia de los certificados de análisis con orden N°60432 y N°60436 de fecha 11 de julio de 2019 expedidos por Linde Colombia S.A. y copia del certificado de análisis N°27888 de fecha 07 de febrero de 2019 expedido por Cryogas.						

Que posteriormente, profesionales de la Dirección Ambiental Regional Centro Norte de la Corporación Autónoma Regional del Valle del Cauca -CVC- emitieron el respectivo concepto técnico, el cual se transcribe a continuación (véase folio 76 a 78 del expediente):

*Comprometidos con la vida*

Publicado el 13 de enero de 2020

# BOLETIN DE ACTOS ADMINISTRATIVOS AMBIENTALES

06 al 12 de enero de 2020

## RESOLUCIONES, PERMISOS, SANCIONES, CONCESIONES, AUTOS, LICENCIAS

### CONCEPTO TÉCNICO

#### 1. REFERENTE A:

Evaluación de la viabilidad para la certificación de los equipos analizadores de gases, marca SENSORS modelo AMBII, serie 1211 y marca CAPELEC modelo CAP3300, serie 0728, teniendo en cuenta los requisitos exigidos en las normas NTC 4983 y NTC 5365, versiones del año 2012; Centro de Diagnóstico Automotor CDA – Autoambiental, municipio de Tuluá.

#### 2. DEPENDENCIA/DAR:

Dirección Ambiental Regional Centro Norte.

#### 3. GRUPO/UGC:

Tuluá - Morales.

#### 4. DOCUMENTO(S) SOPORTE(S):

Expediente No. 0731-007-001-159-2007; informe de visita de inspección ocular de fecha 07/10/2019.

#### 5. IDENTIFICACIÓN DEL USUARIO(S):

Alba Nury Ramírez Escobar, c.c.66.708.030, dirección calle 13 No. 38 B – 47, vía Estambul, municipio de Tuluá.

#### 6. OBJETIVO:

Emitir concepto sobre la viabilidad de certificación de los equipos analizadores de gases, marca SENSORS modelo AMBII, serie 1211 y marca CAPELEC modelo CAP3300, serie 0728, teniendo en cuenta los requisitos exigidos en las normas NTC 4983 y NTC 5365 versiones del año 2012.

#### 7. LOCALIZACIÓN:

El centro de Diagnóstico Automotor CDA Autoambiental, se encuentra ubicado en la calle 13 No.38 B – 47, vía Estambul, municipio de Tuluá; coordenadas geográficas 4° 5' 35,20" N y 76° 10' 57,8" W.

(siguen fotos)

#### 8. ANTECEDENTE(S):

Mediante Resolución CVC 0730 No. 00996 de fecha 17 de noviembre de 2011, se certificó en materia de revisión de gases un equipo al Centro de Diagnóstico Automotor – Auto Ambiental.

Mediante memorando No. 0730-718782019 de fecha 18 de septiembre de 2019, se hizo remisión del expediente No. 0731—007-001-159-2007, por parte del Técnico Administrativo – Gestión Ambiental en el Territorio – DAR Centro Norte, a la Ingeniera Claudia Martínez Herrera – Coordinadora UGC Tuluá – Morales. Para continuar con la actividad 7 del procedimiento PT.0340.23 (visita y elaborar concepto técnico señalando si es viable o no otorgar la certificación).

Se realizó visita de inspección ocular con fines de evaluación, para emisión de la respectiva certificación, de los equipos analizadores de gases, marca SENSORS modelo AMBII, serie 1211 y marca CAPELEC modelo CAP3300, serie 0728.

#### 9. NORMATIVIDAD:

Resolución 910 de 2008 del MADT y Resolución 1111 de 2013 del MADS; Normas NTC 4983 y NTC 5365 versiones del año 2012.

#### 10. DESCRIPCIÓN DE LA SITUACIÓN:

Durante el desarrollo de la visita de inspección ocular, se contó con el acompañamiento del Ingeniero Fernando Cruz López, Director Técnico del CDA.

Se realizó una inspección a las instalaciones locativas del centro de diagnóstico automotor y la idoneidad de las instalaciones.

(siguen fotos)

Fotos 1 y 2. En estos registros se puede apreciar las instalaciones del Centro de Diagnóstico Automotor Autoambiental.

Posteriormente se dispuso a verificar la documentación para evidenciar las competencias del personal como operarios y encargados de las calibraciones y verificaciones en los equipos analizadores de gases. En la revisión de la documentación se evidenciaron las evaluaciones de competencias y desempeño. Cuentan con cuatro (4) inspectores en pista en horario de lunes a viernes de 7:00 a.m. a 7:00 p.m. y sábado de 7:00 a.m. a 6:00 p.m.

Seguidamente se solicitó toda la documentación referente a la calibración de equipos analizadores de gases; al respecto, el director técnico presentó los certificados de las últimas calibraciones llevadas a cabo por el laboratorio de calibración EUROMETRIC COLOMBIA.

Certificado de calibración N°:44486 de fecha 15/08/2019

Instrumento: Analizador de gases

Tipo: ciclo OTTO.

Fabricante: CAPELEC.

Modelo: CAP 3300.

Número de Serie: 0728.

PEF: 0.538.

Certificado de calibración N°:44487 de fecha 15/08/2019

# BOLETIN DE ACTOS ADMINISTRATIVOS AMBIENTALES

06 al 12 de enero de 2020

## RESOLUCIONES, PERMISOS, SANCIONES, CONCESIONES, AUTOS, LICENCIAS

Instrumento: Analizador de gases

Tipo: ciclo OTTO.

Fabricante: SENSORS.

Modelo: AMBII.

Número de Serie: 1211.

PEF: 0.492

(siguen fotos)

la foto 1 se aprecia el equipo analizador marca CAPELEC, modelo CAP 3300, número de serie 0728 y PEF 0.538. En la foto 2 se aprecia el equipo analizador marca SENSORS, modelo AMBII número de serie 1211 y PEF 0.492.

Seguidamente se solicitó toda la documentación referente a las calibraciones vigentes de los gases patrón.

(siguen fotos)

Fotos 5, 6 y 7: En la foto 5, se aprecia el certificado expedido por cryogas No. 27888 del cilindro con número de lote KR0003837; en la foto 6, se aprecia el certificado expedido por the Linde Group Colombia con orden de producción No. 60432 del cilindro con número de lote KR0000953; en la foto 7, se aprecia el certificado expedido por the Linde Group Colombia con orden de producción No. 60436 del cilindro con número de lote PEA0014322.

Luego de la revisión y validación de la documentación se realizaron las pruebas de calibración de los equipos marca SENSORS modelo AMBII, serie 1211 y marca CAPELEC modelo CAP3300, serie 0728, donde hubo conformidad en los resultados de calibración con los gases patrón.

### 11. CONCLUSIONES:

Una vez revisada la documentación y acorde a lo evidenciado la visita técnica de inspección ocular, se recomienda viable emitir la certificación al equipo analizador de gases, marca SENSORS modelo AMBII, serie 1211 y al equipo analizador de gases marca CAPELEC modelo CAP3300, serie 0728, para el Centro de Diagnóstico Automotor CDA – Autoambiental, municipio de Tuluá.

### 12. OBLIGACIONES:

- ✓ Certificar dos equipos al centro de Diagnóstico Automotor – Auto Ambiental, ubicado en la calle 13 No. 38 b – 47, barrio Morales, municipio de Tuluá, Departamento del Valle del Cauca, propiedad de la sociedad Grupo Inversionista e Occidente GIO Ltda., con NIT 900.277.430-8, para los siguientes equipos:

Instrumento	Tipo	Fabricante	Modelo	Número de serie	PEF
Analizador de gases	Ciclo OTTO	CAPELLEC	CAP 3300	0728	0.538
Instrumento	Tipo	Fabricante	Modelo	Número de serie	PEF
Analizador de gases	Ciclo OTTO	SENSORS	AMBII	1211	0.492

- ✓ Contar con el personal debidamente calificado y acreditado, con el cual se llevara a cabo las mediciones de las emisiones para fuentes móviles.

- ✓ En todo caso, contar con los certificados de calibración de los equipos analizadores y los certificados de la composición de los gases patrón de las pipetas.

### 13. FUNCIONARIO(S) QUE EMITE(N) EL CONCEPTO:

(siguen firmas)

### 14. FECHA DE ELABORACIÓN:

11 de diciembre de 2019. (siguen firmas)"

Que de acuerdo a todo lo anterior, los profesionales de la DAR Centro Norte de la CVC concluyeron que:

"Una vez revisada la documentación y acorde a lo evidenciado la visita técnica de inspección ocular, se recomienda viable emitir la certificación al equipo analizador de gases, marca SENSORS modelo AMBII, serie 1211 y al equipo analizador de gases marca CAPELEC modelo CAP3300, serie 0728, para el Centro de Diagnóstico Automotor CDA – Autoambiental, municipio de Tuluá."

### COMPETENCIA DE LA CORPORACIÓN AUTÓNOMA REGIONAL DEL VALLE DEL CAUCA -CVC-

Que la Corporación Autónoma Regional del Valle del Cauca –CVC, desde el año de 1.968 le fue asignado el manejo administración y fomento de los recursos naturales renovables dentro del territorio de su jurisdicción.

Que al expedirse la Ley 99 de diciembre 22 de 1993, se dispuso conforme lo previsto en artículo 31 que son "Funciones" de "Las Corporaciones Autónomas Regionales", entre otras:

*Comprometidos con la vida*

# BOLETIN DE ACTOS ADMINISTRATIVOS AMBIENTALES

06 al 12 de enero de 2020

## RESOLUCIONES, PERMISOS, SANCIONES, CONCESIONES, AUTOS, LICENCIAS

"(...)

2. Ejercer la función de máxima autoridad ambiental en el área de su jurisdicción

(...)

Así mismo, el literal e) del artículo 6° de la Resolución 3768 de 2013 expedida por el Ministerio de Transporte *"Por la cual se establecen las condiciones que deben cumplir los Centros de Diagnóstico Automotor para su habilitación, funcionamiento y se dictan otras disposiciones"* determinó:

**"ARTÍCULO 6o. REQUISITOS DE HABILITACIÓN.** Los Centros de Diagnóstico Automotor interesados en la prestación del servicio de revisión técnico-mecánica y de emisiones contaminantes deben solicitar habilitación ante la Subdirección de Tránsito del Ministerio de Transporte, para lo cual anexarán los siguientes documentos:

[...]

e) Certificación vigente expedida por el Instituto de Hidrología, Meteorología y Estudios Ambientales (Ideam), en la que se indique que el Centro de Diagnóstico Automotor cumple con las exigencias en materia de revisión de emisiones contaminantes, con fundamento en las Normas Técnicas Colombianas que rigen la materia.

La certificación deberá expedirse de conformidad con los lineamientos que adopte el Ministerio de Ambiente y Desarrollo Sostenible

[...]

l) Pago de los derechos de habilitación del Centro de Diagnóstico Automotor.

[...]

**PARÁGRAFO 2.** Hasta tanto el Ministerio de Ambiente y Desarrollo Sostenible adopte el procedimiento para la expedición de la certificación de que trata el literal (e) del presente artículo, la certificación será expedida por la autoridad ambiental competente- Corporaciones Autónomas Regionales, las de Desarrollo Sostenible y las Autoridades Ambientales, a que se refiere el artículo 66 de la Ley 99 de 1993 y el artículo 13 de la Ley 768 de 2002, según el procedimiento establecido en la Resolución 653 de 2006 o las normas que las adicionen, modifiquen o sustituyan."

### FUNDAMENTOS LEGALES

Que de conformidad con el artículo 8° de la Carta Política es obligación del Estado y de las personas proteger las riquezas culturales y naturales de la Nación.

Que el artículo 79 de la Constitución Política de Colombia, consagra entre otras cosas, el derecho de todas las personas a gozar de un ambiente sano. Así mismo, establece que es deber del Estado proteger la diversidad e integridad del ambiente, conservar las áreas de especial importancia ecológica y fomentar la educación para el logro de estos fines

Que, a su vez, el artículo 80 de la Carta Política, preceptúa que el Estado planificará el manejo y aprovechamiento de los recursos naturales, para garantizar su desarrollo sostenible, su conservación, restauración o sustitución. Además, deberá prevenir y controlar los factores de deterioro ambiental, imponer las sanciones legales y exigir la reparación de los daños causados

Que igualmente, el ordenamiento Constitucional señala en su artículo 95 que toda persona está obligada a cumplir con la Constitución y las leyes y dentro de los deberes de la persona y el ciudadano, establece en su numeral 8° el de: *"Proteger los recursos culturales y naturales del país y velar por la conservación de un ambiente sano"*. (Subrayado fuera del texto original).

Que dentro de las obligaciones de los Centros de Diagnóstico Automotor establecidas en el literal b. del artículo 11 de la Resolución 3768 de 2013, expedida por el Ministerio de Transporte, se encuentra la de comunicar al Ministerio de Transporte y a las autoridades competentes los cambios o modificaciones de las condiciones que dieron origen a la habilitación, dentro de los cinco (5) días hábiles siguientes a la ocurrencia del hecho

Que mediante la Resolución 3768 de 2013, expedida por el Ministerio de Transporte se derogó la Resolución 3500 de 2005, se establecieron las condiciones mínimas que deben cumplir los Centros de Diagnóstico Automotor para realizar las revisiones técnico-mecánicas y de gases de los vehículos automotores que transiten por el territorio nacional, estableciendo en el literal e) del artículo 6° de la Resolución antes mencionada, como requisito para la habilitación de los CDA'S:



# BOLETIN DE ACTOS ADMINISTRATIVOS AMBIENTALES

06 al 12 de enero de 2020

## RESOLUCIONES, PERMISOS, SANCIONES, CONCESIONES, AUTOS, LICENCIAS

*"la certificación vigente expedida por el Instituto de Hidrología, Meteorología y Estudios Ambientales (Ideam), en la que se indique que el Centro de Diagnóstico Automotor cumple con las exigencias en materia de revisión de emisiones contaminantes, con fundamento en las Normas Técnicas Colombianas que rigen la materia."*

Que el parágrafo 2° del literal l) del artículo 6° de la Resolución 3768 de 2013 expedida por el Ministerio de Transporte estableció:

*"Hasta tanto el Ministerio de Ambiente y Desarrollo Sostenible adopte el procedimiento para la expedición de la certificación de que trata el literal (e) del presente artículo, la certificación será expedida por la autoridad ambiental competente- Corporaciones Autónomas Regionales, las de Desarrollo Sostenible y las Autoridades Ambientales, a que se refiere el artículo 66 de la Ley 99 de 1993 y el artículo 13 de la Ley 768 de 2002, según el procedimiento establecido en la Resolución 653 de 2006 o las normas que las adicionen, modifiquen o sustituyan."*

Que en virtud de lo expuesto esta autoridad seguirá expidiendo el presente trámite, hasta que el Ministerio de Ambiente y Desarrollo Sostenible adopte el procedimiento.

Que el artículo 10 de la citada Resolución establece la clasificación de los Centros de Diagnóstico Automotor según la cobertura del servicio, así:

Clasificación CDA	SERVICIO
Clase A	Con línea(s) para revisión técnico-mecánica y de emisiones contaminantes exclusiva(s) de motocicletas con motor 4 tiempos, 2 tiempos o 4 tiempos y 2 tiempos.
Clase B	Con línea (s) para revisión técnico-mecánica y de emisiones contaminantes para vehículos livianos o livianos y motocarros. También podrá tener línea(s) adicional(es) e independiente(s) para revisión de motocicletas con motor 4 tiempos, 2 tiempos o 4 tiempos y 2 tiempos.
Clase C	Con línea(s) para Revisión Técnico-mecánica y de emisiones contaminantes sólo para vehículos pesados rígidos o articulados y biarticulados. También podrá tener línea(s) adicional(es) e independiente(s) para revisión de motocicletas con motor 4 tiempos, 2 tiempos o 4 tiempos y 2 tiempos.
Clase D	Con línea(s) para Revisión Técnico-mecánica y de emisiones contaminantes para vehículos livianos o livianos y motocarros y pesados (rígidos o articulados y biarticulados) y/o líneas mixtas. También podrá tener línea(s) adicional(es) e independiente(s) para revisión de motocicletas con motor 4 tiempos, 2 tiempos o 4 tiempos y 2 tiempos.

Que el artículo 1° de la Resolución 653 del 11 de abril de 2006, expedida por el Ministerio de Ambiente, Vivienda y Desarrollo Territorial, establece:

*"Artículo 1°. Solicitud de la certificación. Las personas interesadas en obtener la certificación a que hace referencia el literal e) del artículo 6° de la Resolución 3500 del 21 de noviembre RESOLUCIÓN No. 02746 página 8 de 15 de 2005 (derogada por la resolución 3768 de 2013), deberán presentar solicitud por escrito ante la autoridad ambiental competente, la cual deberá contener la siguiente información:*

- a) Nombre o razón social del solicitante y del representante legal o apoderado, si los hubiere, con indicación de su domicilio.*
- b) Certificado de existencia y representación legal, si es persona jurídica.*
- c) Poder debidamente otorgado, si obra por intermedio de apoderado.*
- d) Cumplimiento de los requisitos exigidos en la Norma Técnica Colombiana NTC-5385, Centro de Diagnóstico Automotor.*
- e) Cumplimiento de los requisitos exigidos en la Norma Técnica Colombiana NTC-5375 Revisión Técnica Mecánica y de emisiones contaminantes en vehículos automotores.*
- f) Cumplimiento de los requisitos exigidos en la Norma Técnica Colombiana NTC-5363. Calidad de Aire.*
- g) Listado de los equipos indicando marca, modelo, serie y aspectos técnicos.*

*Parágrafo: Para efectos de lo dispuesto en los literales d), e) f) y g) las autoridades ambientales competentes verificarán únicamente lo relacionado con las exigencias en materia de revisión de gases."*

Comprometidos con la vida

# BOLETIN DE ACTOS ADMINISTRATIVOS AMBIENTALES

06 al 12 de enero de 2020

## RESOLUCIONES, PERMISOS, SANCIONES, CONCESIONES, AUTOS, LICENCIAS

Que el artículo 2° de la precitada Resolución determina respecto del trámite de la solicitud que, una vez presentada la solicitud ante la autoridad ambiental competente, se seguirá el siguiente procedimiento; al respecto, el numeral 6 indicó:

*6. Copia de la Certificación será enviada por la autoridad ambiental al Ministerio de Transporte-Dirección de Transporte y Tránsito, para que se surta el trámite pertinente de habilitación del Centro Diagnóstico Automotor*

Que de conformidad con el artículo 7° de la Resolución 3678 de 2013 los Centros de Diagnóstico Automotor interesados en la prestación del servicio de revisión técnico-mecánica y de gases, deberán habilitarse previamente ante el Ministerio de Transporte – Subdirección de Tránsito - acreditando entre otros, la certificación expedida por la autoridad ambiental competente, en la que se indique que el Centro de Diagnóstico Automotor cumple con las exigencias en materia de revisión de gases, con fundamento en las Normas Técnicas Colombianas de que trata la citada Resolución.

En consecuencia, de acuerdo a lo concluido en el concepto técnico que se encuentra contenido a folios 76-78 del expediente, es viable emitir la certificación a los equipos analizadores de gases que se detallan a continuación, de conformidad con lo solicitado por el Centro de Diagnóstico Automotor – CDA Autoambiental, y/o Grupo Inversionista de Occidente GIO S.A.S., identificado con NIT Nro. 900.277.430-8, los cuales se encuentran ubicados en la Calle 13 No. 38B – 47 vía Estambul, municipio de Tuluá, Valle del Cauca y cuyas coordenadas geográficas son: 4°5'35.20"N y 76°10'57,8" W:

No. Equipos	Instrumento	Tipo	Fabricante	Modelo	Número de serie	PEF
1	Analizador de gases	Ciclo OTTO	CAPELLEC	CAP 3300	0728	0.538
1	Analizador de gases	Ciclo OTTO	SENSORS	AMBII	1211	0.492

En merito de lo expuesto, la Directora Territorial de la Dirección Ambiental Regional Centro Norte de la Corporación Autónoma Regional del Valle del Cauca,

### RESUELVE:

**ARTÍCULO PRIMERO:** Otorgar al Grupo Inversionista de Occidente GIO S.A.S., identificado con NIT Nro. 900.277.430-8 y/o Centro de Diagnóstico Automotor -CDA AUTOAMBIENTAL-, representada legalmente por la señora **ALBA NURY RAMIREZ ESCOBAR**, con cédula de ciudadanía No. 66.708.030 expedida en Tuluá, Valle del Cauca, la certificación en materia de revisión de gases a que hace referencia el literal e) del artículo 6° de la Resolución 3768 de 26 de septiembre de 2013, expedida por el Ministerio de Transporte para operar unos equipos dentro del Centro de Diagnóstico Automotor, ubicados en la Calle 13 No. 38B – 47 vía Estambul, municipio de Tuluá, Valle del Cauca y cuyas coordenadas geográficas son: 4°5'35.20"N y 76°10'57,8" W, los cuales corresponden a los siguientes, de conformidad con lo expuesto en la parte motiva de la presente resolución:

No. Equipos	Instrumento	Tipo	Fabricante	Modelo	Número de serie	PEF
1	Analizador de gases	Ciclo OTTO	CAPELLEC	CAP 3300	0728	0.538
1	Analizador de gases	Ciclo OTTO	SENSORS	AMBII	1211	0.492

**PARÁGRAFO PRIMERO:** La presente Resolución se expide únicamente en lo concerniente a los equipos por encontrarse cumpliendo con las normas técnicas colombianas vigentes.

**PARÁGRAFO SEGUNDO:** El Grupo Inversionista de Occidente GIO S.A.S., identificado con NIT Nro. 900.277.430-8 y/o Centro de Diagnóstico Automotor -CDA AUTOAMBIENTAL- deberá contar con el personal debidamente calificado y acreditado, con el cual se llevara a cabo las mediciones de las emisiones para fuentes móviles y, en todo caso, contar con los certificados de calibración de los equipos analizadores y los certificados de la composición de los gases patrón de las pipetas.

**ARTICULO SEGUNDO:** El Grupo Inversionista de Occidente GIO S.A.S., y/o Centro de Diagnóstico Automotor -CDA AUTOAMBIENTAL-, deberá cumplir cabalmente con los procedimientos previos a la evaluación de gases de escape, tal como lo detallan las normas NTC 4231, 5365 Y 5385 versiones año 2012, y los límites a cumplir serán los establecidos en la normatividad

*Comprometidos con la vida*

# BOLETIN DE ACTOS ADMINISTRATIVOS AMBIENTALES

06 al 12 de enero de 2020

## RESOLUCIONES, PERMISOS, SANCIONES, CONCESIONES, AUTOS, LICENCIAS

vigente y la Resolución 3768 de septiembre 26 de 2013 expedida por el Ministerio de Transporte o las normas que la modifiquen o sustituyan.

**ARTICULO TERCERO:** El Grupo Inversionista de Occidente GIO S.A.S., y/o Centro de Diagnóstico Automotor -CDA AUTOAMBIENTAL, deberá cancelar a favor de la Corporación Autónoma Regional del Valle del Cauca – CVC, el servicio de seguimiento de la presente Certificación de equipos en materia de revisión de gases, acorde a lo estipulado en la Ley 633 de 2000 y en la resolución 0100 No. 0100 -0197 del 17 de abril de 2008, resolución 0100 No. 0100- 0222 de abril 14 de 2011, o la norma que la modifique o sustituya en la fecha y plazo que la CVC lo exija.

**PARAGRAFO:** Para lo anterior, deberá entregarse con una antelación de un mes al inicio del siguiente año de vigencia de operación del proyecto, obra o actividad, los costos históricos de operación del año anterior, y un estimativo de los costos de operación del año en curso, todos expresados en moneda legal colombiana y al nivel de precios del año de suministro de la información.

**ARTICULO CUARTO:** Conforme a lo establecido en el artículo 32 de la Resolución 3768 de 2012 expedida por el Ministerio de Transporte, la CVC por intermedio de funcionarios de la Unidad de Gestión de Cuenca Tuluá - Morales de la DAR Centro Norte, realizará la vigilancia y control en lo concerniente a su competencia.

**ARTÍCULO QUINTO:** Copia de la presente resolución de certificación, una vez ejecutoriada, deberá ser enviada al Ministerio de Transporte – Dirección de Transporte y Tránsito, para que se surta el trámite pertinente de habilitación de los equipos al Grupo Inversionista de Occidente GIO S.A.S., y/o Centro de Diagnóstico Automotor -CDA AUTOAMBIENTAL, y será publicada en la página Web de la CVC.

**ARTÍCULO SEXTO:** Notifíquese la presente Resolución personalmente o en su defecto por aviso al representante legal del **Grupo Inversionista de Occidente GIO S.A.S., y/o Centro de Diagnóstico Automotor -CDA AUTOAMBIENTAL**, o a su apoderado, de conformidad con lo establecido en la Ley 1437 de 2011, Código de Procedimiento Administrativo y de lo Contencioso Administrativo.

**ARTICULO SEPTIMO:** Contra el presente Acto Administrativo proceden los recursos de reposición y subsidiario de apelación, de los cuales podrá hacerse uso en la diligencia de notificación personal o dentro de los diez (10) días siguientes a la notificación personal o de la notificación por aviso, según sea el caso.

Dada en Tuluá, Valle del Cauca, 18 DICIEMBRE DE 2019

ORIGINAL FIRMADO  
**DIANA MILENA ECHEVERRY GOMEZ**  
DIRECTORA TERRITORIAL DAR CENTRO NORTE

Proyectó/Elaboró: Ramiro Alejandro Cardona Aguirre – Técnico Administrativo  
Gestión Ambiental en el Territorio – DAR Centro Norte

Revisó: Ing. Claudia Martínez Herrera – Profesional Especializado  
Coordinadora UGC Tuluá - Morales

Abog. Edinson Diosa Ramírez – Profesional Especializado  
Apoyo Jurídico – DAR Centro Norte

Archívese en: 0731-007-001-0159-2007

*Comprometidos con la vida*

Publicado el 13 de enero de 2020

# BOLETIN DE ACTOS ADMINISTRATIVOS AMBIENTALES

06 al 12 de enero de 2020

## RESOLUCIONES, PERMISOS, SANCIONES, CONCESIONES, AUTOS, LICENCIAS

### AUTO DE INICIACIÓN DE TRÁMITE AUTORIZACIÓN PARA OCUPACIÓN DE CAUCE Y APROBACIÓN DE OBRAS HIDRÁULICAS

Tuluá, 19 de noviembre de 2019

#### CONSIDERANDO

Que la señora Diana Patricia Azcarate Cabal, identificada con la cédula de ciudadanía No. 38.866.198 expedida en Buga, obrando como Representante Legal Segundo Suplente de la sociedad AZCARATE CABAL SOCIEDAD AGRÍCOLA S.A.S., con NIT 901.055.853 y domicilio en la Avenida 6AN No. 38N – 60, Apto 615 de la ciudad Buga, mediante escrito No. 868272019 presentado en fecha 14/11/2019, solicita Otorgamiento de una Autorización de Ocupación de Cauce y Aprobación Obras Hidráulicas a la Corporación Autónoma Regional del Valle del Cauca – CVC Dirección Ambiental Regional Centro Norte para una obra de reparto para caudal de 34 L/sg, en el predio denominado El Limonar, ubicado en la vereda Guayabal, jurisdicción del municipio de San Pedro, departamento del Valle del Cauca.

Que con la solicitud presentó la siguiente documentación:

1. Formulario Único Nacional de Solicitud de Ocupación de Cauces, Playas y Lechos, debidamente diligenciado y firmado.
2. Formato Discriminación valores para determinar el costo del proyecto, obra o actividad, diligenciado.
3. Fotocopia de la Cedula de Ciudadanía del representante legal.
4. Formulario del Registro Único Tributario.
5. Certificado de Existencia y Representación Legal de la Sociedad Azcarate Cabal Sociedad Agrícola S.A.S., expedida por la Cámara de Comercio de Cali en fecha 23 de septiembre de 2019.
6. Certificado de tradición de matrícula inmobiliaria No. 373-21734, expedido por la Oficina de Registro de Instrumentos Públicos de Buga, en fecha 12 de noviembre de 2019.
7. Documento "Presentación de diseños y memorias técnicas de la obra hidráulica de captación de aguas superficiales para el predio El Limonar".
8. Planos.

Como la solicitud se encuentra ajustada a lo establecido en las normas vigentes que regulan la materia y siendo la Corporación competente para conocer de la presente solicitud, según la facultad otorgada por el artículo 31 numeral 9 de la Ley 99 de diciembre 22 de 1993, la Directora Ambiental Territorial

#### DISPONE:

**PRIMERO:** INICIAR el procedimiento administrativo de la solicitud presentada por la señora Diana Patricia Azcarate Cabal, identificada con la cédula de ciudadanía No. 38.866.198 expedida en Buga, obrando como Representante Legal Segundo Suplente de la sociedad AZCARATE CABAL SOCIEDAD AGRÍCOLA S.A.S., con NIT 901.055.853 y domicilio en la Avenida 6AN No. 38N – 60, Apto 615 de la ciudad Buga, tendiente al Otorgamiento, de una Autorización de Ocupación de Cauce y Aprobación Obras Hidráulica para una obra de reparto para caudal de 34 L/sg, en el predio denominado El Limonar, ubicado en la vereda Guayabal, jurisdicción del municipio de San Pedro, departamento del Valle del Cauca.

**SEGUNDO:** Como tarifa por el servicio de evaluación del Derecho Ambiental, la sociedad AZCARATE CABAL SOCIEDAD AGRÍCOLA S.A.S., deberá cancelar por una sola vez, a favor de la Corporación Autónoma Regional del Valle del Cauca – CVC, la suma de \$ 433.858 de acuerdo con lo establecido en la Ley 633 de 2000 y en la Resolución 0100 No. 136 del 2019.

**PARÁGRAFO PRIMERO:** La suma anteriormente expresada deberá ser cancelada mediante factura o tabulado entregada por la Dirección Ambiental Regional, Centro Norte, con sede en la ciudad de Tuluá. La suma anterior, deberá ser cancelada en el término de los cinco (5) días siguientes a la fecha de recibo del presente Auto.

# BOLETIN DE ACTOS ADMINISTRATIVOS AMBIENTALES

06 al 12 de enero de 2020

## RESOLUCIONES, PERMISOS, SANCIONES, CONCESIONES, AUTOS, LICENCIAS

**PARÁGRAFO SEGUNDO:** El trámite no se continuará hasta tanto se haya pagado la tarifa por el servicio de evaluación. Transcurrido un (1) mes de la expedición del presente auto sin que se presente el usuario a impulsar el trámite se archivara la solicitud sin perjuicio que esta se presente de nuevo.

**TERCERO:** Una vez se presente la factura de pago por el servicio de la evaluación, **ORDENAR** de oficio la práctica de una visita ocular al predio materia de la solicitud, para lo cual se **COMISIONA** al Coordinador de la Unidad de Gestión Cuenca Tuluá-Morales, o quien haga sus veces, para que designe al Profesional Especializado o Técnico Operativo del área, para que practique la correspondiente visita.

**CUARTO:** ORDÉNESE la fijación de un aviso en lugar público y visible de la Alcaldía del municipio San Pedro (Valle), el cual deberá contener las partes pertinentes a la solicitud por el termino de 10 días. Una vez desfijado dicho aviso, deberá glosarse al expediente con las correspondientes constancias de fijación y desfijación.

**PARAGRAFO:** Dentro de los cinco (5) días hábiles siguientes a la desfijación del citado aviso, deberá fijarse fecha y hora para la práctica de una visita ocular al sitio materia de la petición, en la cual deberá verificarse los hechos relacionados con la solicitud. Dentro de los cinco (5) días siguientes a la práctica de dicha diligencia, se deberá rendir el respectivo concepto técnico.

**QUINTO:** Por parte de la Dirección Ambiental Regional Centro Norte, publíquese un extracto de este auto con los datos pertinentes a la solicitud, en el Boletín de Actos Administrativos Ambientales de la CVC, para efectos de lo dispuesto en los Artículos 70 Y 71 de la Ley 99 de 1993,

**SEXTO:** Por parte de la Dirección Ambiental Regional Centro Norte, comuníquese el presente Auto a la señora Diana Patricia Azcarate Cabal, Representante Legal Segundo Suplente de la sociedad AZCARATE CABAL SOCIEDAD AGRÍCOLA S.A.S.

**PUBLÍQUESE Y CÚPLASE.**

**DIANA MILENA ECHEVERRY GOMEZ**  
Directora Territorial DAR Centro Norte

Elaboró: Abog. Clara Maria Henao C., Técnico Administrativo – Sustanciador Atención al Ciudadano.  
Revisó: Abog. Edinson Diosa Ramírez, Profesional Especializado – Apoyo Jurídico.

Expediente No. 1400-010-002-079-2003.

### AUTO DE INICIACIÓN DE TRÁMITE TRASPASO CONCESIÓN DE AGUAS SUPERFICIALES

Tuluá, 26 de noviembre de 2019

#### CONSIDERANDO

Que el señor Álvaro Jose Pedroza Campo, identificado con la cédula de ciudadanía No. 16.638.168 expedida en Cali, Representante Legal de la Sociedad FAVAC INVERSIONES S.A.S. Identificada con NIT No. 890.318.664-6, y con domicilio en la calle 106B No. 22-05 Apto 402, teléfono 8889983, de la ciudad de Bogotá D.C., obrando en calidad de actual copropietario y autorizado por los demás propietarios del predio denominado Campoalegre Suerte 42, mediante escrito No. 877102019 presentado en fecha 19/11/2019, solicita el Traspaso de una Concesión Aguas Superficiales otorgada mediante Resolución 0730 No. 000127 del 24 de febrero de 2015, a favor de la señora Maria del Socorro Palau de Otero, identificada con la cédula de ciudadanía No. 41.532.342 a la Corporación Autónoma Regional del Valle del Cauca – CVC Dirección Ambiental Regional Centro Norte en el

*Comprometidos con la vida*

Publicado el 13 de enero de 2020



# BOLETIN DE ACTOS ADMINISTRATIVOS AMBIENTALES

06 al 12 de enero de 2020

## RESOLUCIONES, PERMISOS, SANCIONES, CONCESIONES, AUTOS, LICENCIAS

predio denominado Campoalegre Suerte 42, con matrículas inmobiliarias Nos. 384-62036 y 384-64273, ubicado en el corregimiento de Campoalegre, jurisdicción del municipio de Tuluá, departamento del Valle del Cauca.

Que con la solicitud presentó la siguiente documentación:

1. Fotocopia de la cédula de ciudadanía del señor Álvaro Jose Pedroza Campo.
2. Certificado de Existencia y Representación Legal de la Sociedad FAVAC Inversiones S.A.S.
3. Poder Especial que el Representante Legal de la Sociedad Inversiones San Miguel y San Gabriel S.A.S. le confiere al señor Álvaro Jose Pedroza Campo, para que realice el trámite administrativo pertinente ante la CVC.
4. Fotocopia de la cédula de ciudadanía del señor Víctor Alonso Pedroza Campo
5. Certificado de Existencia y Representación Legal de la Sociedad San Miguel y San Gabriel S.A.S.
6. Poder Especial que el señor Carlos Arturo Pedroza Campo le confiere al señor Álvaro Jose Pedroza Campo, para que realice el trámite administrativo pertinente ante la CVC.
7. Fotocopia de la cédula de ciudadanía del señor Carlos Arturo Pedroza Campo.
8. Certificados de Tradición de Matriculas Inmobiliarias Nos. 384-62036 y 384-64273, expedido por la Oficina de Registro de Instrumentos Públicos de Tuluá, en fecha 7 de noviembre de 2019.
9. Formato Discriminación de valores para determinar el costo del proyecto, obra o actividad, debidamente diligenciado.

Como la solicitud se encuentra ajustada a lo establecido en las normas vigentes que regulan la materia y siendo la Corporación competente para conocer de la presente solicitud, según la facultad otorgada por el artículo 31 numeral 9 de la Ley 99 de diciembre 22 de 1993, la Directora Ambiental Territorial

### DISPONE:

**PRIMERO:** INICIAR el procedimiento administrativo de la solicitud presentada por el señor Álvaro Jose Pedroza Campo, identificado con la cédula de ciudadanía No. 16.638.168 expedida en Cali, Representante Legal de la Sociedad FAVAC INVERSIONES S.A.S. Identificada con NIT No. 890.318.664-6, y con domicilio en la carrera 1 Oeste No. 7-17 Apto 1101, teléfono 8889983, de la ciudad de Cali, obrando en calidad de actual copropietario y autorizado por los demás propietarios del predio denominado Campoalegre Suerte 42, tendiente al Traspaso, de una Concesión Aguas Superficiales, en el predio denominado Campoalegre Suerte 42, con matrículas inmobiliarias Nos. 384-62036 y 384-64273, ubicado en el corregimiento de Campoalegre, jurisdicción del municipio de Tuluá, departamento del Valle del Cauca.

**SEGUNDO:** Como tarifa por el servicio de evaluación del Derecho Ambiental, la Sociedad FAVAC INVERSIONES S.A.S, deberá cancelar por una sola vez, a favor de la Corporación Autónoma Regional del Valle del Cauca – CVC, la suma de \$ 352.334,00 de acuerdo con lo establecido en la Ley 633 de 2000 y en la Resolución 0100 No. 136 del 2019.

**PARÁGRAFO PRIMERO:** La suma anteriormente expresada deberá ser cancelada mediante factura o tabulado entregada por la Dirección Ambiental Regional, Centro Norte, con sede en la ciudad de Tuluá. La suma anterior, deberá ser cancelada en el término de los cinco (5) días siguientes a la fecha de recibo del presente Auto.

**PARÁGRAFO SEGUNDO:** El trámite no se continuará hasta tanto se haya pagado la tarifa por el servicio de evaluación. Transcurrido un (1) mes de la expedición del presente auto sin que se presente el usuario a impulsar el trámite se archivara la solicitud sin perjuicio que esta se presente de nuevo.

**TERCERO:** Una vez se presente la factura de pago por el servicio de la evaluación, **ORDENAR** de oficio la práctica de una visita ocular al predio materia de la solicitud, para lo cual se **COMISIONA** al Coordinador de la Unidad de Gestión Cuenca Tuluá - Morales, o quien haga sus veces, para que designe al Profesional Especializado o Técnico Operativo del área, para que practique la correspondiente visita.

**CUARTO:** Por parte de la Dirección Ambiental Regional Centro Norte, publíquese un extracto de este auto con los datos pertinentes a la solicitud, en el Boletín de Actos Administrativos Ambientales de la CVC, para efectos de lo dispuesto en los Artículos 70 Y 71 de la Ley 99 de 1993,

**QUINTO:** Por parte de la Dirección Ambiental Regional Elija un elemento., comuníquese el presente auto al señor Álvaro Jose Pedroza Campo, Representante Legal de la Sociedad FAVAC INVERSIONES S.A.S.

*Comprometidos con la vida*

# BOLETIN DE ACTOS ADMINISTRATIVOS AMBIENTALES

06 al 12 de enero de 2020

## RESOLUCIONES, PERMISOS, SANCIONES, CONCESIONES, AUTOS, LICENCIAS

PUBLÍQUESE Y CÚMPLASE.

**DIANA MILENA ECHEVERRY GOMEZ**  
Directora Territorial DAR Centro Norte

Proyectó y elaboró: Abog. Clara Maria Henao Castañeda, Técnico Administrativo - Atención al Ciudadano  
Revisó: Abog. Martha Isabel Cardona Zapata, Profesional Especializado - Atención al Ciudadano

Expediente No. 1400-010-002-230-2003.

### AUTO DE INICIACIÓN DE TRÁMITE APROVECHAMIENTO FORESTAL ARBOLES AISLADOS

Tuluá, 28 de noviembre de 2019

#### CONSIDERANDO

Que la señora LEONILA PLAZA MARTINEZ, identificada con la cédula de ciudadanía No. 29.869.655 expedida en Tuluá, y domicilio en calle 32B No. 18-30, Barrio Progresar, del municipio de Tuluá obrando en su propio nombre, mediante escritos Nos. 798782019 y 882872019 presentados en fecha 17/10/2019 y 20/11/2019 respectivamente; solicita un Otorgamiento de una Autorización de Aprovechamiento de Arboles Aislados a la Corporación Autónoma Regional del Valle del Cauca – CVC Dirección Ambiental Regional Centro Norte, en el predio denominado El Ocaso, con matrícula inmobiliaria 384-125118, ubicado en el corregimiento Campoalegre, jurisdicción del municipio de Tuluá, departamento del Valle del Cauca.

Que con la solicitud presentó la siguiente documentación:

1. Formulario Único Nacional de Solicitud de Aprovechamiento Forestal Arboles Aislados, debidamente diligenciado.
2. Formato Discriminación valores para determinar el costo del proyecto, obra o actividad, debidamente diligenciado.
3. Fotocopia de la Cedula de Ciudadanía.
4. Certificado de Tradición de Matrícula Inmobiliaria No. 384-125118 expedido por la Oficina de Instrumentos Públicos de Tuluá en fecha 26 de agosto del 2019.
5. Copia simple de la escritura pública No. 1.873 expedida por la Notaria Tercera del Circulo de Tuluá Valle.
6. Inventario Arbóreo.
7. Plano y croquis del predio.

*Comprometidos con la vida*

Publicado el 13 de enero de 2020

# BOLETIN DE ACTOS ADMINISTRATIVOS AMBIENTALES

06 al 12 de enero de 2020

## RESOLUCIONES, PERMISOS, SANCIONES, CONCESIONES, AUTOS, LICENCIAS

Como la solicitud se encuentra ajustada a lo establecido en las normas vigentes que regulan la materia y siendo la Corporación competente para conocer de la presente solicitud, según la

facultad otorgada por el artículo 31 numeral 9 de la Ley 99 de diciembre 22 de 1993, la Directora Ambiental Territorial

### DISPONE:

**PRIMERO:** INICIAR el procedimiento administrativo de la solicitud presentada por la señora LEONILA PLAZA MARTINEZ, identificada con la cédula de ciudadanía No. 29.869.655 expedida en Tuluá, y domicilio en calle 32B No. 18-30, Barrio Progresar, del municipio de Tuluá obrando en su propio nombre, tendiente al Otorgamiento, de una Autorización de Aprovechamiento de Arboles Aislados en el predio denominado El Ocaso, con matrícula inmobiliaria 384-125118, ubicado en el corregimiento Campoalegre, jurisdicción del municipio de Tuluá, departamento del Valle del Cauca.

**SEGUNDO:** Como tarifa por el servicio de evaluación del Derecho Ambiental, la señora LEONILA PLAZA MARTINEZ, deberá cancelar por una sola vez, a favor de la Corporación Autónoma Regional del Valle del Cauca – CVC, la suma de \$ 109.260,00 de acuerdo con lo establecido en la Ley 633 de 2000 y en la Resolución 0100 No. 136 del 2019.

**PARÁGRAFO PRIMERO:** La suma anteriormente expresada deberá ser cancelada mediante factura o tabulado entregada por la Dirección Ambiental Regional, Centro Norte, con sede en la ciudad de Tuluá. La suma anterior, deberá ser cancelada en el término de los cinco (5) días siguientes a la fecha de recibo del presente Auto.

**PARÁGRAFO SEGUNDO:** El trámite no se continuará hasta tanto se haya pagado la tarifa por el servicio de evaluación. Transcurrido un (1) mes de la expedición del presente auto sin que se presente el usuario a impulsar el trámite se archivara la solicitud sin perjuicio que esta se presente de nuevo.

**TERCERO:** Una vez se presente la factura de pago por el servicio de la evaluación, **ORDENAR** de oficio la práctica de una visita ocular al predio materia de la solicitud, para lo cual se **COMISIONA** al Coordinador de la Unidad de Gestión Cuenca Tuluá - Morales, o quien haga sus veces, para que designe al Profesional Especializado o Técnico Operativo del área, para que practique la correspondiente visita.

**CUARTO:** ORDÉNESE la fijación de un aviso en lugar público y visible de la Alcaldía del municipio Tuluá (Valle), el cual deberá contener las partes pertinentes a la solicitud por el término de 5 días. Una vez desfijado dicho aviso, deberá glosarse al expediente con las correspondientes constancias de fijación y desfijación.

**PARÁGRAFO:** Dentro de los cinco (5) días hábiles siguientes a la desfijación del citado aviso, deberá fijarse fecha y hora para la práctica de una visita ocular al sitio materia de la petición, en la cual deberá verificarse los hechos relacionados con la solicitud. Dentro de los cinco (5) días siguientes a la práctica de dicha diligencia, se deberá rendir el respectivo concepto técnico.

**QUINTO:** Por parte de la Dirección Ambiental Regional Centro Norte, publíquese un extracto de este auto con los datos pertinentes a la solicitud, en el Boletín de Actos Administrativos Ambientales de la CVC, para efectos de lo dispuesto en los Artículos 70 Y 71 de la Ley 99 de 1993.

**SEXTO:** Por parte de la Dirección Ambiental Regional Centro Norte, comuníquese el presente Auto a la señora LEONILA PLAZA MARTINEZ.

**PUBLÍQUESE Y CÚMPLASE.**

**DIANA MILENA ECHEVERRY GOMEZ**  
Directora Territorial DAR Centro Norte

Proyectó y elaboró: Abog. Clara Maria Henao Castañeda, Técnico Administrativo - Atención al Ciudadano  
Revisó: Abog. Martha Isabel Cardona Zapata, Profesional Especializado - Atención al Ciudadano

*Comprometidos con la vida*

Publicado el 13 de enero de 2020

# BOLETIN DE ACTOS ADMINISTRATIVOS AMBIENTALES

06 al 12 de enero de 2020

## RESOLUCIONES, PERMISOS, SANCIONES, CONCESIONES, AUTOS, LICENCIAS

Expediente No. 0731-004-005-179-2019.

**RESOLUCIÓN 0740 No. 0740- 0000951 DE 08 DE AGOSTO DE 2019**

**“POR LA CUAL SE REVOCA LA RESOLUCIÓN No. 0740 0742 000687 MAYO 30 2019”**

La Directora Territorial de la Dirección Ambiental Regional Centro Sur de la Corporación Autónoma Regional del Valle del Cauca-CVC, en uso de sus atribuciones legales y en especial de las contenidas en la Constitución Política, el Decreto 2811 de 1974, la Ley 99 de 1993, Resolución 0740 No. 000680 del 9 de septiembre de 2016, y especialmente de lo establecido en el Código de Procedimiento Administrativo y de lo Contencioso Administrativo-CPACA, Ley 1437 de 2011, y

### CONSIDERANDO:

Que mediante Resolución 000687 de mayo 30 de 2019 se otorgó una concesión de Aguas Superficiales al predio Melaos ubicado en jurisdicción de Guadalajara de Buga.

Que mediante radicado 529302019 de fecha 08/07/2019 el señor EDELBERTO ANGULO POTES identificado con la cédula de ciudadanía No. 14883102 expedida en Buga, actuando en nombre propio presentó una autorización para que se derogue la Resolución 0740 0742 000687 MAYO 30 2019 por cuanto en el trámite administrativo omitió el pago de la correspondiente factura.

Que revisado el expediente y consultado el sistema financiero se evidencia que efectivamente no se realizó el pago correspondiente a la evaluación del trámite por lo tanto se configura una contradicción al decreto 1076 de 2015 y a la Resolución 0100 No. 0300-00005-2015.

Que la verificación del pago dentro de la actuación administrativa obedece a un error involuntario dentro del trámite y que una vez el administrado manifiesta que evidentemente omitió pagar la correspondiente factura, se configura una de las causales de revocatoria directa estipulada en la Ley 1437 2011 (numeral 1 artículo 93) como lo es la del pago correspondiente a la evaluación del trámite en detrimento de los aspectos financieros de la Cooperación Autónoma Regional del Valle del Cauca CVC conforme a las normas enunciadas en el inciso anterior.

Que, así las cosas, esta revocatoria no se trata de una actuación sujeta al capricho de la administración sino, por el contrario, fundada en hechos ciertos y objetivos que deben hacer racional y necesaria la verificación, en cada caso particular, de los supuestos legales exigidos para el reconocimiento de derechos en materia ambiental.

### FUNDAMENTOS DE DERECHO.

**Que, como fundamentos de derecho para la presente revocatoria se tiene lo estipulado en la Ley 1437 de 2011:**

“....

**ARTÍCULO 93.** Causales de Revocación. Los actos administrativos deberán ser revocados por las mismas autoridades que los hayan expedido o por sus inmediatos superiores jerárquicos o funcionales, de oficio o a solicitud de parte, en cualquiera de los siguientes casos:

1. Cuando sea manifiesta su oposición a la Constitución Política o a la ley.
2. Cuando no estén conformes con el interés público o social, o atenten contra él.
3. Cuando con ellos se cause agravio injustificado a una persona.”

*Comprometidos con la vida*

Publicado el 13 de enero de 2020

# BOLETIN DE ACTOS ADMINISTRATIVOS AMBIENTALES

06 al 12 de enero de 2020

## RESOLUCIONES, PERMISOS, SANCIONES, CONCESIONES, AUTOS, LICENCIAS

Que por tratarse de un acto administrativo de carácter particular y concreto la misma Ley 1437 de 2011 en su artículo 97 dispuso:

**“ARTÍCULO 97. REVOCACIÓN DE ACTOS DE CARÁCTER PARTICULAR Y CONCRETO.** *Salvo las excepciones establecidas en la ley, cuando un acto administrativo, bien sea expreso o ficto, haya creado o modificado una situación jurídica de carácter particular y concreto o reconocido un derecho de igual categoría, no podrá ser revocado sin el consentimiento previo, expreso y escrito del respectivo titular.”*

Que acorde con lo establecido en la norma transcrita, es procedente la derogatoria del acto administrativo descrito por contarse con la autorización del titular.

**Que por lo anteriormente expuesto ha considerado esta corporación que son suficientes los elementos para determinar que existen razones de peso y jurídicas para REVOCAR Resolución 0740 0742 000687 del 30/05/2019 POR MEDIO DE LA CUAL SE OTORGA UNA CONCESIÓN DE AGUAS PERFICIALES AL PREDIO DENOMINADO MELAOS.**

Que acorde con todo lo anterior, la Directora Territorial de la Dirección Ambiental Regional Centro Sur de la Corporación Autónoma Regional del Valle del Cauca - CVC,

### RESUELVE:

**ARTÍCULO 1. REVOCAR en todas sus partes la Resolución 0740 0742 000687 del 30/05/2019 POR MEDIO DE LA CUAL SE OTORGA UNA CONCESIÓN DE AGUAS PERFICIALES AL PREDIO DENOMINADO MELAOS** Jurisdicción del Municipio de Guadalajara de Buga, Departamento del valle del cauca, teniendo en cuenta lo expuesto en las consideraciones anteriores.

**ARTÍCULO 2. REMITIR** el expediente 0742-010-002-449-2018 a la Oficina de Facturación de la DAR Centro Sur para lo de su competencia.

**ARTÍCULO 3. NOTIFICAR** la presente resolución a EDELBERTO ANGULO POTES identificado con la cédula de ciudadanía No. 14883102 expedida en Buga, ó quien haga sus veces, en los términos establecidos en el Código de Procedimiento Administrativo y de lo Contencioso Administrativo-CPACA, Ley 1437 de 2011.

**ARTÍCULO 4.** Publíquese la presente resolución en el Boletín de Actos Administrativos de la Corporación; así como en la página web de la entidad.

**ARTÍCULO 5. La presente resolución rige a partir de la fecha de su expedición y contra la misma NO procede recurso Alguno.**

**Dada en Guadalajara de Buga a**

COMUNÍQUESE, PUBLÍQUESE Y CÚMPLASE

MARIA FERNANDA VICTORIA ARIAS

**Directora Territorial Centro Sur**

**Proyectó y Elaboró:** MARIO ALBERTO LOPEZ GARCIA –Profesional Especializado– Atención al Ciudadano.

Exp. 0742-010-002-449-2018

La Directora Territorial de la Dirección Ambiental Regional Centro Sur, de la Corporación Autónoma Regional del Valle del Cauca - CVC, en uso de sus atribuciones legales, en especial las que le confiere el Decreto Ley 2811 de 1974, la Ley 99 de 1993, Acuerdos CD No. 020 del 01 de agosto de 2003 y CD No. 072 de 2016, CD No. 073 de 2016 y Resolución 0100 No. 0300-00005-2015 del 08 de enero de 2015, el Decreto 1076 del 26 de mayo de 2015, la Resolución 0100 No. 0300-00005-2015, y demás normas concordantes y

*Comprometidos con la vida*

Publicado el 13 de enero de 2020



# BOLETIN DE ACTOS ADMINISTRATIVOS AMBIENTALES

06 al 12 de enero de 2020

## RESOLUCIONES, PERMISOS, SANCIONES, CONCESIONES, AUTOS, LICENCIAS

### CONSIDERANDO:

Que a la Corporación Autónoma Regional del Valle del Cauca - CVC-, desde el año de 1968, le fue asignado el manejo, administración y fomento de los recursos naturales renovables dentro del territorio de su jurisdicción.

Que según lo dispuesto en el numeral 12 del artículo 31 de la ley 99 de 1993, las Corporaciones Autónomas Regionales ejercen las funciones evaluación, control y seguimiento ambiental de los usos del agua, el suelo, el aire y los demás recursos naturales renovables, lo cual comprenderá el vertimiento, emisión o incorporación de sustancias o residuos líquidos, sólidos y gaseosos, a las aguas a cualquiera de sus formas, al aire o a los suelos, así como los vertimientos o emisiones que puedan causar daño o poner en peligro el normal desarrollo sostenible de los recursos naturales renovables o impedir u obstaculizar su empleo para otros usos. Estas funciones comprenden la expedición de las respectivas licencias ambientales, permisos, concesiones, autorizaciones y salvoconductos.

Que según lo dispuesto en el artículo 2.2.3.3.5.1 del Decreto 1076 del 2015, toda persona natural o jurídica cuya actividad o servicio genere vertimientos a las aguas superficiales, marinas, o al suelo, deberá solicitar y tramitar ante la autoridad ambiental competente, el respectivo permiso de vertimientos.

Que mediante oficio con radicación No. 688012019 del 20/09/2018, LUIS FELIPE AGUILAR ARIAS identificado con la cédula de ciudadanía No. 14891781 expedida en Buga, en nombre propio, presentó ante la Corporación Autónoma Regional del Valle del Cauca CVC, una solicitud de Permiso de Vertimientos, para el predio El Samán ubicado en el corregimiento Quebrada Seca, Jurisdicción del Municipio de Guadalajara de Buga, Departamento del Valle del Cauca.

Que con la solicitud adjunto los siguientes documentos:

- Formato de solicitud de permiso de vertimientos.
- Discriminación de valores para determinar el costo de proyecto.
- Fotocopia de cédula de ciudadanía del representante legal
- Certificado de Tradición No. 373-125472
- Planos del Predio
- Memoria descriptiva del Sistema de Tratamiento de Aguas Residuales
- Plan de Gestión del Riesgo

Que mediante Auto de inicio del 25/09/2018 se da comienzo a la actuación administrativa.

Que mediante oficio 0740-688012018 09/04/2019 se informa al peticionario el inicio de la actuación administrativa y la fecha de visita ocular para el 02/10/2018.

Que mediante oficio 0740-688012018 del 28/02/2019 se solicita información complementaria al peticionario.

Que se evidencia en el expediente 0742-036-014-385-2018 que transcurrido el término otorgado para allegar la información complementaria, ésta no fue entregada a CVC.

Que a través de acción de tutela incoada por el peticionario del derecho ambiental (30/04/2019) la Corporación Autónoma Regional del Valle del Cauca DAR Centro Sur en oficio 0740- 6880012018 informa al Juez de Conocimiento que al tenor de lo dispuesto en el decreto 50 de 2018 que modifica el Decreto 1076 2015, el señor LUIS FELIPE AGUILAR no cumplió con el requerimiento necesario para la continuidad del trámite administrativo.

Que en sentencia de Tutela No. T-21 del 23/5/2019 el Juzgado Tercero Penal del Circuito de Buga, ordena que una vez presentada la información complementaria por parte del accionante el señor AGUILAR ARIAS se deberá expedir el Permiso de Vertimientos.

Que el 17/06/2019 se radica la información complementaria por parte del señor AGUILAR ARIAS a la DAR Centro Sur.

Que en Auto de Trámite del 19/06/2019 se ordena por parte de la Dirección de la DAR Centro Sur la continuidad del trámite administrativo.

*Comprometidos con la vida*

Publicado el 13 de enero de 2020

# BOLETIN DE ACTOS ADMINISTRATIVOS AMBIENTALES

06 al 12 de enero de 2020

## RESOLUCIONES, PERMISOS, SANCIONES, CONCESIONES, AUTOS, LICENCIAS

Que previo informe de visita del 27/06/2019, se rindió el concepto técnico de fecha 02/07/2019, emitido por el profesional especializado Coordinador de la Unidad de Gestión de Cuenca UGC G.S.P. el cual establece:

### Localización:

PREDIO	N° MATRICULA	VDA / CGTO	MUNICIPIO	DEPARTAMENTO
Predio El Samán Lote 5A - Corregimiento Quebrada Seca, municipio de Buga	373-125472	QUEBRADASECA	BUGA	VALLE DEL CAUCA
COORDENADAS				
<b>GEOGRÁFICAS</b>	3°51'46.90"N – 76°17'34.87"O			



**Imagen 1. Ubicación general del predio - Fuente: Google Earth Pro**

**Antecedentes:** Por medio de radicado N° 688012018 de fecha 20/09/2018, el señor LUIS FELIPE AGUILAR ARIAS, identificado con cedula de ciudadanía N° 14.891.781 expedida en Buga (V), en su condición de propietario, solicita el permiso de vertimientos líquidos para el Predio El Samán Lote 5A - Corregimiento Quebrada Seca, municipio de Buga.

Mediante oficio N° 0742-688012018 de fecha 28/02/2019, se requiere información complementaria para continuar con el proceso.

En fecha 17/06/2019 mediante oficio con Rad. 466032019 se radica por parte del señor LUIS FELIPE AGUILAR ARIAS la documentación que la había sido requerida, consistente en:

- Plan de Cierre y abandono
- Prueba de infiltración y diseño del pozo de absorción.

En fecha 27/06/2019 se practica visita ocular por parte de los funcionarios adscritos a la UGC Guadalajara – San Pedro, quienes rindieron el informe respectivo.

**NORMATIVIDAD:** Ley 99/1993, Decreto 2811/1974, Decreto 1076/2010, Decreto 050/2018, Resolución 0631/2015, Resolución N° 0330/2017 y Acuerdo CVC CD No. 042 de 2010.

**DESCRIPCIÓN DE LA SITUACIÓN:** El funcionario de la DAR Centro Sur de la CVC, realizó visita que fue atendida por el señor LUIS FELIPE AGUILAR ARIAS, para verificar lo solicitado.

*Comprometidos con la vida*

Publicado el 13 de enero de 2020

# BOLETIN DE ACTOS ADMINISTRATIVOS AMBIENTALES

06 al 12 de enero de 2020

## RESOLUCIONES, PERMISOS, SANCIONES, CONCESIONES, AUTOS, LICENCIAS

En el sitio se evidencio, la existencia de una vivienda campestre unifamiliar que se ubica en un predio rural donde se ha adelantado un proceso de subdivisión predial sin haberse materializado una figura de propiedad horizontal (Parcelación). El sector cuenta con acceso al servicio de acueducto operado por la empresa AGUAS DE BUGA S. A. ESP.; sin embargo, a la fecha aún no se cuenta con una solución integral de saneamiento en la zona, ya que a pesar de que existe una red de alcantarillado en el perímetro del predio, esta no ha sido habilitada, en tanto no se finalicen las obras que se adelantan en el marco del proyecto para el colector de la zona sur del municipio de Buga, que servirá al corregimiento de Quebrada Seca, obra que se enmarca en el Plan de Saneamiento y Manejo de Vertimientos – PMSV.

Como se expresó, el sector no cuenta con servicio de alcantarillado municipal habilitado, por lo que se instaló un sistema de tratamiento de tipo convencional en concreto, compuesto por las siguientes unidades:

- **Trampa de Grasas:** Con capacidad de **400 L**, con tapa de concreto lo que dificulta su limpieza y mantenimiento.
- **Tanque Séptico y Filtro Anaeróbico:** Sistema en concreto **con** tanques con capacidad de **1000 L** cada uno.
- **Disposición final del efluente:** Se realiza al suelo, mediante un pozo de absorción circular de 1.5 m de diámetro.

ETAPA DE TRATAMIENTO	TIPO DE UNIDAD	UNIDAD	VOLUMEN ÚTIL	ESTADO DE CUMPLIMIENTO
Pre-Tratamiento	Trampa de Grasas	1	4000 Lts	Cumple con los criterios del RAS
Tratamiento Primario	Tanque Séptico	1	1000 Lts	Cumple con los criterios del RAS
Tratamiento Secundario	FAFA	1	1000 Lts	Cumple con los criterios del RAS
Disposición Final del Efluente	Suelo mediante pozo de absorción	1	-	1.5 m- Diámetro

Tabla 1. Características del STARD, conforme a las memorias de cálculo presentadas

Algunos aspectos para tener en cuenta del proyecto de acuerdo a los diseños descritos en la memoria de cálculo son:

- Fuente de abastecimiento de agua: Acueducto municipal de Buga.
- Generación del vertimiento: De las actividades domésticas.
- Nombre de la fuente receptora del vertimiento: Suelo
- Caudal de la descarga: 0.01 L/s\* (adoptado por el evaluador)
- Frecuencia de la descarga: 30 días/mes
- Tiempo de la descarga: 24 horas
- Tipo de flujo de la descarga: Continua

### REGISTRO FOTOGRÁFICO



# BOLETIN DE ACTOS ADMINISTRATIVOS AMBIENTALES

06 al 12 de enero de 2020

## RESOLUCIONES, PERMISOS, SANCIONES, CONCESIONES, AUTOS, LICENCIAS

**Fotos 1 -2. Se observa la trampa de grasas en condiciones regulares de operación debido a aspectos de mantenimiento y el pozo de absorción.**

A continuación, se presentan los valores típicos de concentraciones de aguas residuales domésticas y las concentraciones esperadas en el efluente a partir de eficiencias teóricas para el tipo de unidades del STAR, los vertimientos corresponden exclusivamente a las aguas residuales utilizadas en cocina y baterías sanitarias.

Parámetro	Concentración Afluente (mg/L)	Concentración efluente (mg/L)	Caudal vertido (l/s)	Carga entrada (kg/día)	Carga salida (kg/día)	% Remoción	Valores permisibles (Res 0631 de 2015)	Estado de Cumplimiento
DBO <sub>5</sub>	200	40	0.01	0.1728	0.03	80	90 mg/L O <sub>2</sub>	Cumpliendo
DQO	500	100		0.432	0.0864		180 mg/L O <sub>2</sub>	Cumpliendo
SST	500	60		0.2592	0.05184	80	90 mg/L	Cumpliendo
Grasas y Aceites	20	26		0.1136	0.02272	80	20 mg/L	Cumpliendo

**Tabla 2.** Valores típicos de concentraciones de aguas residuales domésticas

Con base en dicha información, las aguas residuales domésticas cuentan con unas características ya conocidas. Cuando estas provienen de una vivienda familiar los caudales y cargas contaminantes son similares entre sí; en consecuencia, dado el bajo impacto de vertimientos, las características y el tipo de sistema de tratamiento (tipo convencional), se obtiene una remoción de carga contaminante requerida, es decir, del 80% (DBO<sub>5</sub>, SST, Grasas y Aceites). Se establece que para este tipo STAR cumple con los requisitos establecidos en la Resolución N° 0330 de 2017 "Por la cual se adopta el Reglamento Técnico para el Sector de Agua Potable y Saneamiento Básico – RAS..." expedida por el Ministerio de Vivienda, Ciudad y Territorio.

Parámetro	Salida del STARD	Cargas vertidas Kg/día
Caudal promedio	0.01 Lts/Seg	-
Horas vertimiento al día	24	-
Días de vertimiento al mes	30	-
Fuente receptora del vertimiento	Suelo	-
Coordenadas del punto de vertimiento	3°51'46.90"N 76°17'34.87"O	-
pH mínimo (unidades)	5,0	-
pH máximo (unidades)	7,0	-

*Comprometidos con la vida*



# BOLETIN DE ACTOS ADMINISTRATIVOS AMBIENTALES

06 al 12 de enero de 2020

## RESOLUCIONES, PERMISOS, SANCIONES, CONCESIONES, AUTOS, LICENCIAS

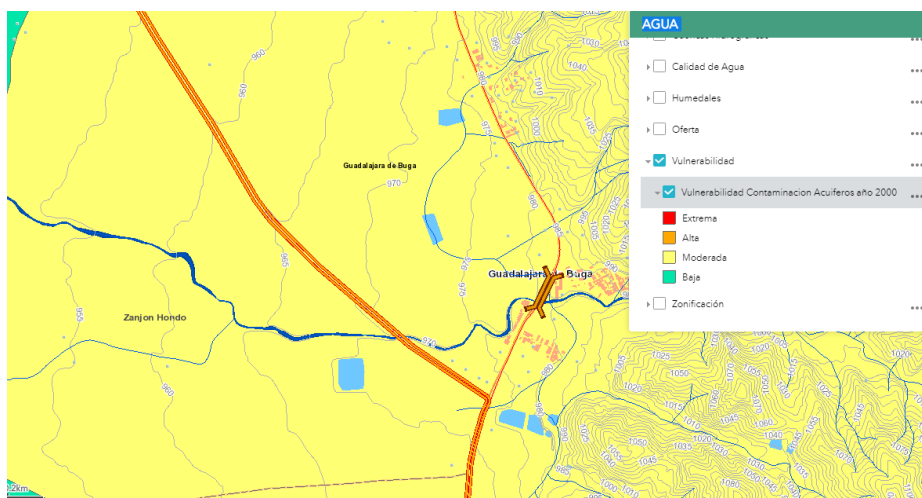
Temperatura máxima (°C)	25	-
DBO <sub>5</sub> (mg/l)	40	0.03
DQO	100	0.0864
S.S.T. (mg/l)	60	0.05184
Grasas y Aceites	26	0.02272

Tabla 3. Estado final previsto para el vertimiento

En torno a las características de los efluentes del sistema, se debe indicar que los valores de concentración se encuentran por debajo de los valores típicos característicos de las aguas residuales de tipo doméstico con lo cual su posible impacto sobre el suelo se considera irrelevante.

Disposición final del vertimiento De acuerdo con las memorias técnicas aportadas, los efluentes tratados serán vertidos al suelo mediante un pozo de absorción. Las pruebas de percolación permitieron establecer una capacidad adecuada del suelo para la infiltración de las aguas generadas en el predio.

EVALUACIÓN AMBIENTAL DEL VERTIMIENTO: Si bien, la presente solicitud, no requiere dar cumplimiento a este requisito, debido a que actividad generadora del vertimiento es doméstica, de acuerdo con los Artículos 42, 43 y 44 del Decreto N° 3930 de 2010. Se verifican las condiciones de vulnerabilidad de las aguas subterráneas ante la contaminación.



De acuerdo con la cartografía teórica de la CVC el predio se ubica en una zona clasificada como de vulnerabilidad MODERADA, con lo cual dadas las características del vertimiento y las especificaciones técnicas del STAR, el vertimiento de los efluentes no implica un impacto significativo sobre el medio receptor.

PLAN DE GESTIÓN DEL RIESGO PARA EL MANEJO DEL VERTIMIENTO: La presente solicitud, no requiere dar cumplimiento a este requisito, debido a que actividad generadora del vertimiento es doméstica, de acuerdo con los Artículos 42, 43 y 44 del Decreto N° 3930 de 2010. Para un apropiado manejo del vertimiento, se recomienda seguir las indicaciones de instalación y operación del STARD.

PLAN DE CIERRE Y ABANDONO. Teniendo en cuenta que las aguas residuales son de tipo doméstico y las unidades de tratamiento corresponde a diseños tipo, no implica una complejidad significativa para el cierre y abandono del área objeto de disposición de los efluentes provenientes del STAR. Por lo tanto, el plan de cierre y abandono se realizará al finalizar las actividades del proyecto de vivienda o al realizar la conexión del predio a la red de alcantarillado una vez se haya habilitado, se procederá con el abandono y restauración de la zona o áreas que fue ocupada para la implementación de las estructuras de tratamiento de aguas residuales domésticas.



# BOLETIN DE ACTOS ADMINISTRATIVOS AMBIENTALES

06 al 12 de enero de 2020

## RESOLUCIONES, PERMISOS, SANCIONES, CONCESIONES, AUTOS, LICENCIAS

El abandono del área se realizará bajo las siguientes acciones:

- Se deberán desmontar, retirar equipos (unidades de tratamiento) y/o materiales o accesorios, demoler las estructuras u obras hidráulicas utilizadas para el manejo del vertimiento.
- Retirar los escombros, residuos y cualquier tipo de desechos dejados en el área de tratamiento y disposición del vertimiento; de requerirse se desarrollarán acciones de descontaminación y manejo de residuos contaminantes.
- Se realizará la restauración morfológica de las áreas de tratamiento y disposición del vertimiento, en caso de requerirse se debe implementar obras de drenaje para el manejo de aguas de escorrentía.
- Realizar la reconfiguración paisajística del área buscando similitud con las áreas adyacentes con el fin de reducir el grado de modificación del paisaje causado por el proyecto

**CONCLUSIONES:** Una vez revisados los antecedentes de tipo técnico, ambiental y documental enunciados en este concepto, así como la verificación en el terreno de la información aportada en marco de la solicitud, se considera que es técnica y ambientalmente viable el otorgamiento del Permiso de Vertimientos Líquidos al señor LUIS FELIPE AGUILAR ARIAS, identificado con cédula de ciudadanía N° 14.891.781 expedida en Buga (V), para el tratamiento y disposición final de las aguas residuales domésticas generadas en el Predio El Samán Lote 5A, registrado con matrícula inmobiliaria N° 373-125472, ubicado en el corregimiento Quebradaseca, jurisdicción del municipio de Guadalajara de Buga, departamento del Valle del Cauca.

Lo anterior, con base en los siguientes aspectos:

- ✓ Se ha presentado la documentación pertinente para el trámite de acuerdo con lo establecido en el Decreto 1076 de 2015.
- ✓ Las unidades de tratamiento de los efluentes del proyecto cumplen con las especificaciones técnicas para el tratamiento de efluentes de tipo doméstico.
- ✓ Los cálculos teóricos permiten establecer que los efluentes del sistema cumplen con la norma de vertimiento vigente y no implican impactos significativos sobre el medio receptor, de tal forma que se afecte su uso o aprovechamiento para otros fines.

**Requerimientos: Se deberán imponer las siguientes obligaciones:**

1. El STAR aprobado para su operación en el predio está conformado por las unidades que se describen a continuación:

ETAPA DE TRATAMIENTO	TIPO DE UNIDAD	UNIDAD	VOLUMEN ÚTIL	ESTADO DE CUMPLIMIENTO
Pre-Tratamiento	Trampa de Grasas	1	4000 Lts	Cumple con los criterios del RAS
Tratamiento Primario	Tanque Séptico	1	1000 Lts	Cumple con los criterios del RAS
Tratamiento Secundario	FAFA	1	1000 Lts	Cumple con los criterios del RAS
Disposición Final del Efluente	Suelo mediante pozo de absorción	1	-	1.5 m- Diámetro

2. El Sistema de Tratamiento de Aguas Residuales STAR solo podrá recibir efluentes descritos en las memorias técnicas (ARD), por lo tanto, no se podrán desarrollar actividades que generen vertimientos diferentes a las establecidas en el proyecto. (Permanente).
3. Las tapas de las unidades constitutivas del STAR deberán quedar sobre el nivel del terreno, con el fin de impedir el ingreso de aguas lluvias y de facilitar las labores de operación y mantenimiento. (Permanente)
4. Se debe dar cumplimiento a los siguientes valores límites máximos permisibles aprobados para la descarga. (Permanente)

Parámetro	Salida del STAR	Cargas vertidas Kg/día
Caudal promedio	0.01 Lts/Seg	-
Horas vertimiento al día	24	-
Días de vertimiento al mes	30	-
Fuente receptora del vertimiento	Suelo	-
Coordenadas del punto de vertimiento	3°51'46.90"N 76°17'34.87"O	-
pH mínimo (unidades)	5,0	-

Comprometidos con la vida

# BOLETIN DE ACTOS ADMINISTRATIVOS AMBIENTALES

06 al 12 de enero de 2020

## RESOLUCIONES, PERMISOS, SANCIONES, CONCESIONES, AUTOS, LICENCIAS

pH máximo (unidades)	7,0	-
Temperatura máxima (°C)	25	-
DBO <sub>5</sub> (mg/l)	40	0.03
DQO	100	0.0864
S.S.T. (mg/l)	60	0.05184
Grasas y Aceites	26	0.02272

### Estado final previsto para el vertimiento

- Se deberán realizar las actividades de operación y mantenimiento de las unidades constitutivas del Sistema de Tratamiento de Aguas Residuales-STAR, acorde con los diseños aprobados, debe implementarlo de manera estricta evitando que se ponga en riesgo la funcionalidad y continuidad del sistema de tratamiento.(frecuencia bienal)
- Se deberá conservar evidencia de las actividades de mantenimiento del STAR cuando estas sean realizadas por terceros. Las actividades de mantenimiento preventivo o correctivo deben estar registradas en la minuta u hoja de vida del sistema de tratamiento de aguas residuales, documento que será objeto de seguimiento, vigilancia y control por parte de la autoridad ambiental. (Permanente).
- Los lodos o residuos que se generen en las actividades de mantenimiento del STAR deberán ser manejados, acorde con las características del residuo, cumpliendo con las normas vigentes para su manejo y disposición final. Estas actividades deben ser realizadas por firmas o personas acreditadas para tal fin, las cuales deberán aportar evidencia del manejo y disposición final de los residuos. (Permanente)
- Una vez se haya finalizado la construcción del proyecto del colector de la zona Sur del municipio de Buga y se haya habilitado la conexión de las viviendas de la zona a la red existente, se deberán adelantar las gestiones necesarias para conectar la vivienda a la red de alcantarillado del sector. En caso de que dicha viabilidad se dé antes de la fecha de vigencia del permiso, se deberá proceder con su cancelación presentado la constancia de conexión a la red del alcantarillado.

**Recomendaciones:** La vigencia del permiso deberá ser de diez (10) años contados a partir de la fecha de ejecutoria del acto administrativo.

**Hasta aquí el Concepto.**

Que de acuerdo con lo expuesto anteriormente y atendiendo el concepto técnico, el cual se acogerá en su integridad, que obra en el expediente No.0742-036-014-385-2018, La Directora Territorial de la Dirección Ambiental Regional- Centro Sur de la Corporación Autónoma Regional del Valle del Cauca -CVC-, en virtud de sus facultades legales

### RESUELVE

**ARTÍCULO 1. OTORGAR** Permiso de Vertimiento de Residuos Líquidos a LUIS FELIPE AGUILAR ARIAS identificado con la cédula de ciudadanía No. 14891781 expedida en Buga, actuando en nombre propio, para el predio El Samán, corregimiento Quebrada Seca, Jurisdicción del Municipio de Guadalajara de Buga, Departamento del Valle del Cauca, con base en los siguientes aspectos:

- Se ha presentado la documentación pertinente para el trámite de acuerdo con lo establecido en el Decreto 1076 de 2015.
- Las unidades de tratamiento de los efluentes del proyecto cumplen con las especificaciones técnicas para el tratamiento de efluentes de tipo doméstico.
- Los cálculos teóricos permiten establecer que los efluentes del sistema cumplen con la norma de vertimiento vigente y no implican impactos significativos sobre el medio receptor, de tal forma que se afecte su uso o aprovechamiento para otros fines.

**ARTÍCULO 2. VIGENCIA.** El permiso de vertimientos líquidos que se otorga a LUIS FELIPE AGUILAR ARIAS identificado con la cédula de ciudadanía No. 14891781 expedida en Buga, quien actúa en nombre propio, para el predio El Samán, ubicado en jurisdicción de Guadalajara de Buga, en la presente resolución tendrá una vigencia de diez (10) años contados a partir de la ejecutoria de este acto administrativo.

**PARAGRAFO. RENOVACIÓN.** Para la solicitud de renovación se debe tener en cuenta lo siguiente: Decreto 1076 de 2015.

**ARTÍCULO 2.2.3.3.5.10.** *Renovación del permiso de vertimiento. Las solicitudes para renovación del permiso de vertimiento deberán ser presentadas ante la autoridad ambiental competente, dentro del primer trimestre del último año de vigencia del permiso. El trámite correspondiente se adelantará antes de que se produzca el vencimiento del permiso respectivo.* (subrayas propias)

*Comprometidos con la vida*

# BOLETIN DE ACTOS ADMINISTRATIVOS AMBIENTALES

06 al 12 de enero de 2020

## RESOLUCIONES, PERMISOS, SANCIONES, CONCESIONES, AUTOS, LICENCIAS

**ARTÍCULO 3. OBLIGACIONES Y REQUERIMIENTOS.** El señor LUIS FELIPE AGUILAR ARIAS identificado con la cédula de ciudadanía No. 14891781 expedida en Buga o quien haga sus veces, quien actúa en nombre propio deberá cumplir ante la CVC, con las siguientes recomendaciones y obligaciones:

- El STAR aprobado para su operación en el predio está conformado por las unidades que se describen a continuación:

ETAPA DE TRATAMIENTO	TIPO DE UNIDAD	UNIDAD	VOLUMEN ÚTIL	ESTADO DE CUMPLIMIENTO
Pre-Tratamiento	Trampa de Grasas	1	4000 Lts	Cumple con los criterios del RAS
Tratamiento Primario	Tanque Séptico	1	1000 Lts	Cumple con los criterios del RAS
Tratamiento Secundario	FAFA	1	1000 Lts	Cumple con los criterios del RAS
Disposición Final del Efluente	Suelo mediante pozo de absorción	1	-	1.5 m- Diámetro

- El Sistema de Tratamiento de Aguas Residuales STAR solo podrá recibir efluentes descritos en las memorias técnicas (ARD), por lo tanto, no se podrán desarrollar actividades que generen vertimientos diferentes a las establecidas en el proyecto. (Permanente).
- Las tapas de las unidades constitutivas del STAR deberán quedar sobre el nivel del terreno, con el fin de impedir el ingreso de aguas lluvias y de facilitar las labores de operación y mantenimiento. (Permanente)
- Se debe dar cumplimiento a los siguientes valores límites máximos permisibles aprobados para la descarga. (Permanente)

Parámetro	Salida del STARD	Cargas vertidas Kg/día
Caudal promedio	0.01 Lts/Seg	-
Horas vertimiento al día	24	-
Días de vertimiento al mes	30	-
Fuente receptora del vertimiento	Suelo	-
Coordenadas del punto de vertimiento	3°51'46.90"N 76°17'34.87"O	-
pH mínimo (unidades)	5,0	-
pH máximo (unidades)	7,0	-
Temperatura máxima (°C)	25	-
DBO <sub>5</sub> (mg/l)	40	0.03
DQO	100	0.0864
S.S.T. (mg/l)	60	0.05184
Grasas y Aceites	26	0.02272

### Estado final previsto para el vertimiento

- Se deberán realizar las actividades de operación y mantenimiento de las unidades constitutivas del Sistema de Tratamiento de Aguas Residuales-STAR, acorde con los diseños aprobados, debe implementarlo de manera estricta evitando que se ponga en riesgo la funcionalidad y continuidad del sistema de tratamiento.(frecuencia bienal)
- Se deberá conservar evidencia de las actividades de mantenimiento del STAR cuando estas sean realizadas por terceros. Las actividades de mantenimiento preventivo o correctivo deben estar registradas en la minuta u hoja de vida del sistema de tratamiento de aguas residuales, documento que será objeto de seguimiento, vigilancia y control por parte de la autoridad ambiental. (Permanente).
- Los lodos o residuos que se generen en las actividades de mantenimiento del STAR deberán ser manejados, acorde con las características del residuo, cumpliendo con las normas vigentes para su manejo y disposición final. Estas actividades deben ser realizadas por firmas o personas acreditadas para tal fin, las cuales deberán aportar evidencia del manejo y disposición final de los residuos. (Permanente)
- Una vez se haya finalizado la construcción del proyecto del colector de la zona Sur del municipio de Buga y se haya habilitado la conexión de las viviendas de la zona a la red existente, se deberán adelantar las gestiones necesarias para conectar la vivienda a la

Comprometidos con la vida

# BOLETIN DE ACTOS ADMINISTRATIVOS AMBIENTALES

06 al 12 de enero de 2020

## RESOLUCIONES, PERMISOS, SANCIONES, CONCESIONES, AUTOS, LICENCIAS

red de alcantarillado del sector. En caso de que dicha viabilidad se dé antes de la fecha de vigencia del permiso, se deberá proceder con su cancelación presentado la constancia de conexión a la red del alcantarillado.

**ARTÍCULO 4.** El incumplimiento por parte del señor LUIS FELIPE AGUILAR ARIAS identificado con la cédula de ciudadanía No. 14891781 expedida en Buga, quien actúa en nombre propio o por quien haga sus veces, de las normas de vertimientos establecidas en el presente permiso será causal de la aplicación de las medidas preventivas o sancionatorias establecidas en la ley 1333 de 2009.

**ARTÍCULO 5. CANCELACIÓN TARIFA SERVICIO DE SEGUIMIENTO ANUAL:** El Permiso de vertimientos, que se otorga con el presente acto administrativo queda sujeto al pago anual por parte del señor LUIS FELIPE AGUILAR ARIAS identificado con la cédula de ciudadanía No. 14891781 expedida en Buga, quien actúa en nombre propio o por quien haga sus veces, por los servicios de seguimiento del permiso de vertimiento, en los términos establecidos en la Resolución 0100 No. 0110-0171 de marzo 22 de 2017, o la norma que la modifique o sustituya.

**PARÁGRAFO 1:** Para lo anterior, deberá entregarse con una antelación de un mes al inicio del siguiente año de vigencia de operación del proyecto, obra o actividad, los costos históricos de operación del año anterior, y un estimativo de los costos de operación del año, todos expresados en moneda legal colombiana y al nivel de precios del mes de enero del año de suministro de la información, de acuerdo con el formato establecido.

**PARÁGRAFO 2:** De no presentarse la información sobre los costos de operación del proyecto, obra o actividad según lo dispuesto en el parágrafo primero del artículo quinto de la presente resolución, la Corporación Autónoma Regional del Valle del Cauca – CVC, por intermedio de la Dirección Ambiental Regional Centro Sur, cobrará por el servicio de seguimiento ambiental la tarifa resultante de los costos en que incurre la entidad para atender el servicio de seguimiento calculada de acuerdo al sistema y método del artículo 96 de la Ley 633 de 2000, sin tener en cuenta el tope de la tarifa señalado en la misma norma.

**ARTÍCULO 6.** Comisionar a la Oficina de Atención al Ciudadano de la Dirección Ambiental Regional Centro Sur, la notificación de la presente providencia en cumplimiento a lo dispuesto en los Artículos 67 y 17 del Código de Procedimiento Administrativo y de lo Contencioso Administrativo - Ley 1437 de 2011.

**ARTÍCULO 7. PUBLICACIÓN.** El encabezamiento y la parte resolutive de la presente Resolución, se publicará por parte de la CVC en el boletín de actos administrativos de la entidad, de conformidad con lo dispuesto en el Artículo 71 de la Ley 99 de 1993.

**ARTÍCULO 8.** Contra la presente Resolución, procede por la vía gubernativa, el recurso de reposición, del cual deberá hacerse uso dentro de los diez (10) días hábiles siguientes a la notificación personal o por aviso si fuere este el medio de notificación, acorde con lo dispuesto en el Código Contencioso Administrativo

Dada en Guadalajara de Buga, a

**PUBLÍQUESE, COMUNIQUESE, NOTIFIQUESE Y CÚMPLASE**

**MARÍA FERNANDA VICTORIA ARIAS**  
**Directora Territorial DAR Centro Sur**

Proyectó y Elaboró MARIO ALBERTO LÓPEZ GARCÍA– Profesional Especializado – Atención al Ciudadano  
Exp: 0742-036-014-385-2018

**RESOLUCIÓN No. 0740 No. 0742 0740- 00001291 DE 29 DE OCTUBRE DE 2019**  
( )

**“POR MEDIO DE LA CUAL SE AUTORIZA UN PERMISO DE APROVECHAMIENTO FORESTAL DOMÉSTICO EN EL PREDIO LA ESPERANZA, UBICADO EN LA VEREDA GUAQUEROS, MUNICIPIO DE SAN PEDRO, DEPARTAMENTO DEL VALLE DEL CAUCA”**

*Comprometidos con la vida*

Publicado el 13 de enero de 2020

# BOLETIN DE ACTOS ADMINISTRATIVOS AMBIENTALES

06 al 12 de enero de 2020

## RESOLUCIONES, PERMISOS, SANCIONES, CONCESIONES, AUTOS, LICENCIAS

La Directora de la Dirección Ambiental Regional Centro Sur de la Corporación Autónoma Regional del Valle del Cauca –CVC–, en uso de sus atribuciones legales conferidas en el Decreto 2811 de 1974, la Ley 99 del 23 de diciembre de 1993 y el Acuerdo CD No. 018 del 16 de junio de 1998 (ESTATUTO DE BOSQUES Y FLORA SILVESTRE DEL VALLE DEL CAUCA), el Decreto 1076 de mayo de 2015, Acuerdo CD No. 020 del 25 de mayo de 2005, Resolución DG No. 498 del 22 de julio de 2005, Resolución 0100 No. 0300-0005 de 2015 y

### CONSIDERANDO:

Que a la Corporación Autónoma Regional del Valle del Cauca - CVC-, desde el año de 1968, le fue asignado el manejo, administración y fomento de los recursos naturales renovables dentro del territorio de su jurisdicción.

Que al expedirse la Ley 99 de diciembre de 1993, se dispuso que las Corporaciones Autónomas Regionales ejercerán la función de máxima autoridad ambiental en el área de su jurisdicción y por lo tanto podrán imponer y ejecutar, a prevención y sin perjuicio de las competencias atribuidas por la Ley a otras autoridades, las medidas de policía y las sanciones previstas en la misma Ley en caso de violación de las normas sobre protección ambiental y de manejo de los recursos naturales renovables, y exigir, con sujeción a las regulaciones pertinentes, la reparación de los daños, acorde con lo establecido en el Artículo 31 numeral 17 de la mencionada Ley.

Que mediante radicado 634702019 de fecha 21/08/2019 se recibió la solicitud por parte de OMAR WILFREDO HENAO SALAZAR, identificado con cédula de ciudadanía No 17332934 expedida en Villavicencio, quien actúa en nombre propio, tendiente a obtener Autorización de permiso de Aprovechamiento Forestal Doméstico para el predio denominado LA ESPERANZA, ubicado en vereda Guaqueros, jurisdicción del municipio de San Pedro, Departamento del Valle del Cauca.

Con la solicitud presentaron los siguientes documentos:

- Formato único de solicitud de permiso de aprovechamiento forestal doméstico.
- Fotocopia de la cédula de ciudadanía
- Certificado de tradición No. 373-2334
- Autorización Copropietarios
- Copias documento de identidad copropietarios

Que en fecha 04/09/2019, La Directora de la DAR Centro Sur, admite la solicitud mediante Auto de iniciación de trámite. Así mismo no se ordena pago alguno por cuanto el presente trámite no lo requiere por tratarse de una solicitud de aprovechamiento forestal doméstico.

Que según oficio 0740-634702019 del 04/09/2019, se informa a OMAR WILFREDO HENAO SALAZAR el inicio de la actuación administrativa.

Que según oficio 0740-634702019 del 11/09/2019 se informa que el 30/09/2019 se llevará acabo la visita ocular en el predio de su propiedad.

Que mediante oficio 0740-634702019 del 11/09/2019 se solicita a la alcaldía de San Pedro la fijación del correspondiente aviso.

Que en fecha 23/10/2019, el Coordinador de la Unidad de Gestión de Cuenca S.G.Z.C. de la DAR Centro Sur, de la CVC, con base en el informe de visita ocular, profirió el concepto técnico respectivo, enviado al Proceso Atención al Ciudadano el 25/10/2019, del cual se transcribe lo siguiente:

**Localización:** Predio La Esperanza, ubicado la vereda Guaqueros, corregimiento Buenos Aires, Municipio de San pedro, Departamento del Valle del Cauca. Coordenadas N 3°55'57.94"N; 76°11'43,76"O. Matrícula Inmobiliaria 373-2334.



# BOLETIN DE ACTOS ADMINISTRATIVOS AMBIENTALES

06 al 12 de enero de 2020

## RESOLUCIONES, PERMISOS, SANCIONES, CONCESIONES, AUTOS, LICENCIAS

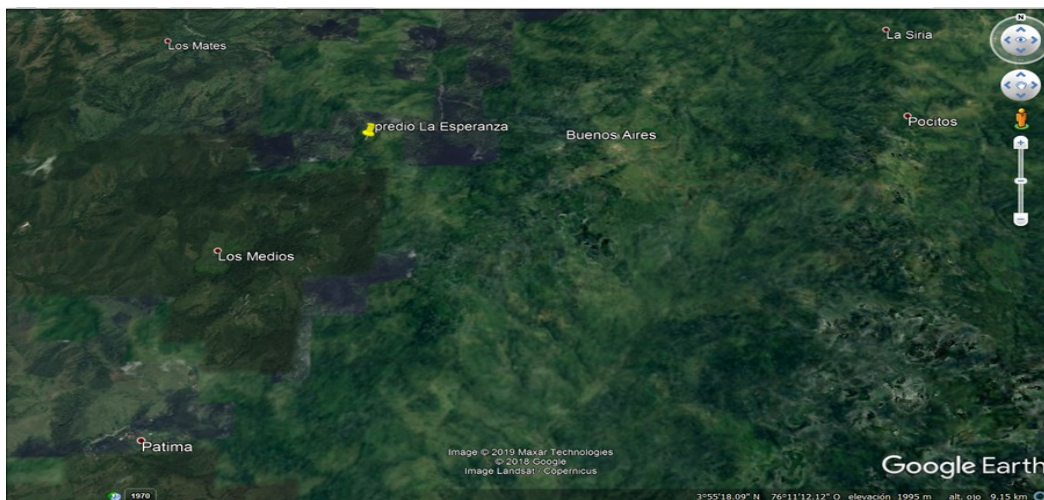


Figura No. 1. Localización general predio, fuente GOOGLE EARTH



Figura No. 2. Localización detallada del predio, fuente geo portal GEO CVC.

**ANTECEDENTE(S):** Mediante solicitud con radicado CVC No. 634702019 de fecha 21 de Agosto de 2019, el señor OMAR WILFREDO HENAO identificado con C.C. 17.332.934 expedida en Villavicencio meta, copropietario del predio denominado la esperanza, ubicado en la vereda guaqueros jurisdicción del municipio de SAN PEDRO, departamento del Valle del Cauca, solicitó a la Corporación autorización para aprovechamiento doméstico

*Comprometidos con la vida*

Publicado el 13 de enero de 2020

# BOLETIN DE ACTOS ADMINISTRATIVOS AMBIENTALES

06 al 12 de enero de 2020

## RESOLUCIONES, PERMISOS, SANCIONES, CONCESIONES, AUTOS, LICENCIAS

### NORMATIVIDAD:

Decreto 2811 del 18 de diciembre de 1974 (Reglamentado parcialmente por los Decretos 1715 de 1978, 1741 de 1978, 2 de 1982) Por el cual se dicta el Código Nacional de Recursos Naturales Renovables y de Protección al Medio Ambiente. Decreto 1076 de 2015 "Por medio del cual se expide el Decreto único Reglamentario del Sector Ambiente y Desarrollo Sostenible". Acuerdo CVC CD. No. 018 de 1998 "Estatuto de Bosques y Flora Silvestre del Valle del Cauca", Resolución MADS 1912 de 2017 "Listado de especies silvestres amenazadas de la Diversidad biológica". Resolución MADS 1912 de 2017 "Listado de especies silvestres amenazadas de la Diversidad biológica. Decreto MADS 1390 de 2018 "Tasa compensatoria por aprovechamiento forestal maderable en Bosques naturales...". Ley 99 de 1993, "Por la cual se crea el MINISTERIO DEL MEDIO AMBIENTE, se reordena el Sector Público encargado de la gestión y conservación del medio ambiente y los recursos naturales renovables, se organiza el Sistema Nacional Ambiental -SINA- y se dictan otras disposiciones". Ley 388 de 1997 (Julio 18) Por la cual se modifica la Ley 9ª de 1989, y la Ley 3ª de 1991 y se dictan otras disposiciones. Ley 1931 de 2018 (27 de julio) Por la cual se establecen directrices para la gestión del cambio climático.

### DESCRIPCIÓN DE LA SITUACIÓN:

De acuerdo con lo indicado en el informe de visita:

- La visita fue atendida por el copropietario del predio el señor Wilfredo Henao, quien se dispuso a enseñar la ubicación de los árboles; el recorrido se inicia en uno de los potreros del predio, en el cual hay unos eucaliptos dispersos en el lote y como barrera viva.
  - El señor Wilfredo manifiesta que solo realizara aprovechamiento de algunos eucaliptos que no estén tan formados, ya que para lo que los necesita solo le sirven arboles con un promedio de DAP de 0,10 m a 0,30 m.
  - Manifiesta el señor Wilfredo que el uso que le dará a la madera que pretende aprovechar, es para construcción de kiosko tipo Chalet en su vivienda.
  - En total se inventariaron veintinueve Eucaliptos (*Eucalyptus grandis*), de los cuales uno se encuentra seco, los demás están en excelente estado fitosanitario.
  - Se prosiguió realizando el recorrido en otro lote, el cual se encuentra en rastrojo alto y según Wilfredo anteriormente era un cafetal que con el paso del tiempo se en rastrojó.
- En este lote predominan las especies de Chagualo (*Myrsine guianensis*) y Arrayán (*Myrcianthes leucoxyla*), en este lote se aprovecharán veinte nueve árboles para un total de cincuenta árboles y un volumen de 18.90 m<sup>3</sup>. (Anexo cálculo de inventario forestal)
- Se observa que el predio tiene una gran cantidad de terreno en bosque primario, rastrojo regenerado naturalmente y árboles plantados de forma dispersa y en cerca viva en el área de potreros.
  - Consultado el Geo portal institucional GEOCVC, se constata que los lotes donde se realizará el aprovechamiento de árboles, están ubicados a más de treinta metros de las quebradas que pasan por el predio, igualmente se verifica que el predio no está ubicado dentro de áreas forestales protegidas.
  - Lo que pretende realizar el usuario es una entresaca de algunos árboles para beneficio doméstico, en la que realizará una construcción en su vivienda.

No. ÁRBOL	NOMBRE COMUN	NOMBRE CIENTIFICO	DAP (m)	ALTURA (m)	VOLUMEN (m3)	OBSERV.
1	Eucalipto	<i>Eucalyptus grandis</i>	0,30	13,50	0,679	
2	Eucalipto	<i>Eucalyptus grandis</i>	0,28	10,00	0,441	
3	Eucalipto	<i>Eucalyptus grandis</i>	0,28	10,00	0,441	
4	Eucalipto	<i>Eucalyptus grandis</i>	0,30	11,20	0,540	
5	Eucalipto	<i>Eucalyptus grandis</i>	0,20	8,30	0,184	
6	Eucalipto	<i>Eucalyptus grandis</i>	0,20	8,50	0,188	
7	Eucalipto	<i>Eucalyptus grandis</i>	0,19	8,00	0,166	

Comprometidos con la vida

# BOLETIN DE ACTOS ADMINISTRATIVOS AMBIENTALES

06 al 12 de enero de 2020

## RESOLUCIONES, PERMISOS, SANCIONES, CONCESIONES, AUTOS, LICENCIAS

No. ÁRBOL	NOMBRE COMUN	NOMBRE CIENTIFICO	DAP (m)	ALTURA (m)	VOLUMEN (m3)	OBSERV.
8	Eucalipto	Eucalyptus grandis	0,19	8,40	0,168	
9	Eucalipto	Eucalyptus grandis	0,30	10,00	0,492	
10	Eucalipto	Eucalyptus grandis	0,35	12,20	0,822	
11	Eucalipto	Eucalyptus grandis	0,29	7,00	0,316	
12	Eucalipto	Eucalyptus grandis	0,63	8,00	1,747	
13	Eucalipto	Eucalyptus grandis	0,18	9,00	0,157	
14	Eucalipto	Eucalyptus grandis	0,27	10,20	0,420	
15	Eucalipto	Eucalyptus grandis	0,24	12,20	0,372	
16	Eucalipto	Eucalyptus grandis	0,22	11,10	0,294	
17	Eucalipto	Eucalyptus grandis	0,22	12,00	0,318	
18	Eucalipto	Eucalyptus grandis	0,30	12,40	0,597	
19	Eucalipto	Eucalyptus grandis	0,32	7,00	0,390	S e Encuentran secos
20	Eucalipto	Eucalyptus grandis	0,19	7,50	0,155	
21	Eucalipto	Eucalyptus grandis	0,13	6,00	0,053	
22	Chagualo	Myrsine guianensis	0,11	4,80	0,033	
23	Chagualo	Myrsine guianensis	0,11	9,00	0,058	
24	Chagualo	Myrsine guianensis	0,12	12,00	0,097	
25	Chagualo	Myrsine guianensis	0,14	10,20	0,115	
26	Chagualo	Myrsine guianensis	0,18	11,60	0,217	regular estado fitosanitario
27	Arrayan	Myrcianthes leucoxyla	0,17	9,40	0,142	
28	Arrayan	Myrcianthes leucoxyla	0,13	7,80	0,070	
29	Arrayan	Myrcianthes leucoxyla	0,16	8,00	0,111	
30	Arrayan	Myrcianthes leucoxyla	0,14	5,00	0,056	
31	Arrayan	Myrcianthes leucoxyla	0,16	7,80	0,109	
32	Arrayan	Myrcianthes leucoxyla	0,17	8,90	0,139	
33	Arrayan	Myrcianthes leucoxyla	1,18	8,00	6,101	
34	Arrayan	Myrcianthes leucoxyla	0,15	10,20	0,120	
35	Arrayan	Myrcianthes leucoxyla	0,13	9,20	0,082	
36	Arrayan	Myrcianthes leucoxyla	0,16	12,00	0,167	
37	Chagualo	Myrsine guianensis	0,16	11,80	0,164	

Comprometidos con la vida

Publicado el 13 de enero de 2020

# BOLETIN DE ACTOS ADMINISTRATIVOS AMBIENTALES

06 al 12 de enero de 2020

## RESOLUCIONES, PERMISOS, SANCIONES, CONCESIONES, AUTOS, LICENCIAS

No. ÁRBOL	NOMBRE COMUN	NOMBRE CIENTIFICO	DAP (m)	ALTURA (m)	VOLUMEN (m3)	OBSERV.
38	Chagualo	Myrsine guianensis	0,13	11,50	0,108	
39	Chagualo	Myrsine guianensis	0,18	10,00	0,169	
40	Chagualo	Myrsine guianensis	0,13	9,00	0,084	
41	Arrayan	Myrcianthes leucoxyla	0,12	11,00	0,088	
42	Arrayan	Myrcianthes leucoxyla	0,15	13,00	0,167	
43	Arrayan	Myrcianthes leucoxyla	0,12	10,20	0,082	
44	Chagualo	Myrsine guianensis	0,13	9,40	0,088	
45	Chagualo	Myrsine guianensis	0,21	12,80	0,311	
46	Chagualo	Myrsine guianensis	0,10	11,00	0,063	
47	Chagualo	Myrsine guianensis	0,13	10,20	0,091	
48	Chagualo	Myrsine guianensis	0,16	8,00	0,116	
49	Chagualo	Myrsine guianensis	0,14	8,00	0,082	
50	Chagualo	Myrsine guianensis	0,18	7,00	0,118	
<b>TOTAL</b>					18,290	

**Tabla 1. Inventario forestal de árboles sujetos a aprovechamiento**

El predio La Esperanza está ubicado en el flanco izquierdo de la cordillera central, en zona rural del municipio de San Pedro, Departamento del Valle del Cauca, a una altura de 1650 metros sobre el nivel del mar, con pendiente promedio del (25%-50%), en ecosistema bosque medio húmedo en montaña fluvio-gravitacional (BOMHUMH); cuenta con una extensión superficial de 19 hectáreas (según el certificado de tradición No. 373-2334). De acuerdo con la información aportada con la solicitud, el predio pertenece en copropiedad al señor OMAR WILFREDO HENAO identificado con C.C. 17.332.934, la señora ALBA SALAZAR GIRALDO identificada con C.C.29.537.693 y la señora ALEXANDRA HENAO SALAZAR identificada con C.C. 29.287.671.

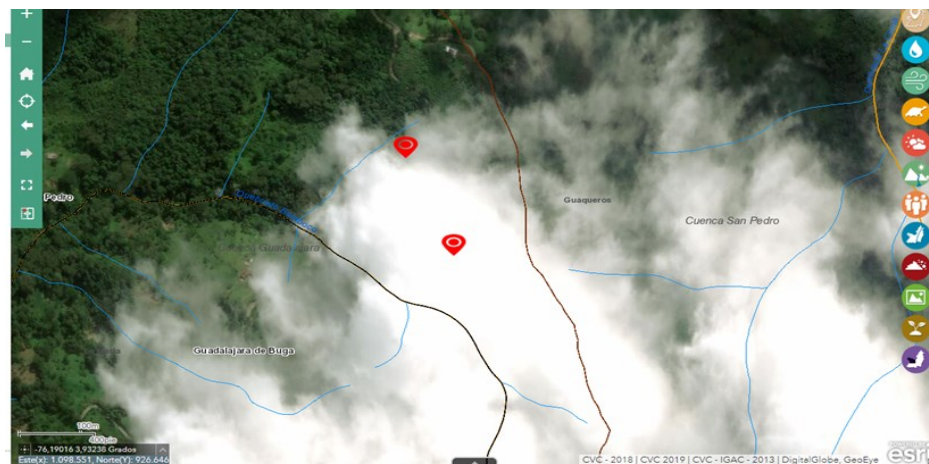
Con apoyo de la herramienta Corporativa GeoCVC se procedió a verificar la ubicación del predio respecto a franjas forestales protectoras de fuentes hídricas y áreas de protección, encontrando que no se está dentro de alguna de éstas (ver Figura No. 3).



# BOLETIN DE ACTOS ADMINISTRATIVOS AMBIENTALES

06 al 12 de enero de 2020

## RESOLUCIONES, PERMISOS, SANCIONES, CONCESIONES, AUTOS, LICENCIAS



**Figura No. 3. Lotes donde se realizará el aprovechamiento forestal, están a más de 30 metros de afluentes de aguas superficiales, fuente GEO CVC.**

En resumen, se prevé realizar el aprovechamiento forestal de 50 árboles con un volumen total de 18,29 m<sup>3</sup>, cuyo resumen se indica a continuación:

NOMBRE COMUN	NOMBRE CIENTIFICO	FAMILIA	NUMERO DE ARBOLES	VOLUMEN (m3)
Eucalipto	Eucalyptus grandis	Myrtaceae	21	8,94
Chagualo	Myrsine guianensis	Primulaceae	16	1,92
Arrayan	Myrcianthes leucoxylla	Myrtaceae	13	7,43
Total general				18,29

**Tabla 2. Resumen de árboles y volúmenes a aprovechar**

La especie que se prevé aprovechar corresponde a una especie nativa; esta no se encuentra reportada con algún grado de amenaza o veda en la normatividad vigente, lo cual permite afirmar que con su intervención no se causaran afectaciones graves a la biodiversidad. La intervención no compromete franjas forestales protectoras.

Cálculo del valor de la tasa de aprovechamiento forestal: Se precisa que no aplica el cobro de tasa de aprovechamiento para la especie Eucalipto, toda vez que estos son árboles plantados y se ubican en un área de potrero, que no corresponde por sus características a bosque natural, según lo definido el artículo 3, numeral 3 de ley 1931 de 2018.

Sólo aplica el cobro de tasa de aprovechamiento para las especies chagualo y arrayan conforme a lo fijado en el Decreto 1391 de 2018 "Por el cual se adiciona un Capítulo al Título 9, de la Parte 2, del Libro 2, del Decreto 1076 de 2015, Decreto Único Reglamentario del Sector Ambiente y Desarrollo Sostenible, en lo relacionado con la Tasa Compensatoria por Aprovechamiento Forestal Maderable en bosques naturales y se dictan otras disposiciones", toda vez que los árboles de estas dos especies se localizan dentro de un terreno que corresponde por sus características a bosque natural, según lo definido el artículo 3, numeral 3 de ley 1931 de 2018:

"ARTICULO 3. Definiciones: Para la adecuada comprensión e implementación de la presente Ley se adoptan las siguientes definiciones: (1)... (2.)...

(3). Bosque natural: Tierra ocupada principalmente por árboles que puede contener arbustos, palmas, guaduas, hierbas y lianas, en la que predomina la cobertura arbórea con una densidad mínima del dosel de 30%, una altura mínima del dosel (in situ) de 5 metros al momento de su identificación, y un área mínima de 1,0 ha. Se excluyen las coberturas arbóreas de plantaciones forestales comerciales, cultivos de palma, y árboles sembrados para la producción agropecuaria.

...

*Comprometidos con la vida*



# BOLETIN DE ACTOS ADMINISTRATIVOS AMBIENTALES

06 al 12 de enero de 2020

## RESOLUCIONES, PERMISOS, SANCIONES, CONCESIONES, AUTOS, LICENCIAS

En consecuencia para el cálculo del valor de la tasa de aprovechamiento, debe considerarse: a) tipo de aprovechamiento, b) la categoría de la especie, y c) Nivel de afectación ambiental, de conformidad con lo indicado en el Decreto 1390 de 2018; que para este caso corresponde a: a) aprovechamiento doméstico, b) categoría de acuerdo a la tabla siguiente (Tabla 3) y c) nivel de afectación muy bajo:

NOMBRE COMUN	NOMBRE CIENTIFICO	CATEGORIA DE ESPECIE	NUMERO DE ARBOLES	VOLUMEN (m3)
Chagualo	Myrsine guianensis	Otras especies	16	1,92
Arrayan	Myrcianthes leucoxyla	Otras especies	13	7,43
Total general				9,35

**Tabla 3. Categoría de especies a aprovechar según Decreto 1390 de 2018.**

Por tal razón se aclara que una vez sea modificada o sustituida la Resolución CVC 0100 No-110-0403 del 31 de mayo de 2019, incorporando los valores a cobrar por la Tasa Compensatoria por Aprovechamiento Forestal Maderable en bosques naturales para la jurisdicción de la CVC, se deberá establecer el valor a cobrar producto de la presente autorización de aprovechamiento forestal, pago que deberá quedar como obligación del titular del derecho ambiental y su incumplimiento dará lugar al inicio procedimiento sancionatorio ambiental.

**Compensación.** Se procede a fijar la compensación haciendo uso de la matriz elaborada por la Corporación para árboles aislados, la cual involucra para cada individuo arbóreo criterios relacionados con el Diámetro a la altura del Pecho (DAP), estado fitosanitario, ubicación, importancia ecológica y tipo de ecosistema donde se ubica. De acuerdo con dicho cálculo, se deberá compensar con la siembra de cuatrocientos cuatro (404) plántulas de especies que se adapten a la zona y que cumplan propósitos paisajísticos, atracción a la avifauna y conservación de la Biodiversidad que deben incluir: Roble (*Quercus humboldtii*), Cedro (*Cedrela odorata*), balso blanco (*Heliocarpus popayanensis*), Arrayán (*Myrcianthes leucoxyla*) y Chagualo (*Myrsine guianensis*).

La siembra se deberá realizar al interior de áreas en proceso de regeneración y en los linderos del predio. Donde sea requerido se deberá garantizar el aislamiento (Cerco) a fin de evitar el daño mecánico por ganado o transeúntes. Las plántulas deberán contar con mínimo 1,2 metros de altura y buenas condiciones fitosanitarias y de estructura. Las labores de compensación deberán incluir además de la siembra, labores de mantenimiento mínimo durante tres (3) años con actividades como limpieza, fertilización, riego y control fitosanitario a fin de asegurar el buen desarrollo de lo plantado.

**CONCLUSIONES:** Con base en lo anterior, se considera que es técnica y ambientalmente viable autorizar al señor Omar Wilfredo Henao Salazar identificado con cedula de ciudadanía No. 17.332.934 expedida en Villavicencio, en calidad de copropietario del predio Predio La Esperanza, ubicado en la vereda Guaqueros del Corregimiento Buenos Aires, jurisdicción del municipio de San Pedro, departamento del Valle del Cauca y registrado con matrícula inmobiliaria 373-2334, el aprovechamiento forestal doméstico de cincuenta (50) árboles con un volumen total de **18,29 m³**.

**OBLIGACIONES:** Se deberán imponer las siguientes obligaciones en el acto administrativo:

- El aprovechamiento forestal, se deberá limitar al número y las especies que corresponden a lo indicado en la tabla No. 1, que fueron identificados en la visita ocular al predio.
- La presente autorización de aprovechamiento forestal no faculta al titular para remover rastrojos altos donde se ubican las especies Chagualo (*Myrsine guianensis*) y Arrayán (*Myrcianthes leucoxyla*), que conlleven la adecuación de terrenos con fines agropecuarios. Sólo faculta la extracción de los individuos arbóreos para uso doméstico según lo indicado en la tabla No. 1.
- El producto forestal resultante del aprovechamiento, estimado en 18,29 metros cúbicos maderables es otorgado exclusivamente para uso doméstico, no podrá ser comercializado así como tampoco podrá ser movilizado fuera de los límites del predio. Este no podrá convertirse en carbón, tampoco podrá disponerse obstruyendo cauces o drenajes.
- Se deberá cancelar el pago por la tasa de aprovechamiento forestal. La liquidación y solicitud de cobro será efectuado por la CVC, una vez sea modificada o sustituida la Resolución CVC 0100 No-110-0403 del 31 de mayo de 2019, incorporando los valores a cobrar por la Tasa Compensatoria por Aprovechamiento Forestal Maderable en bosques naturales para su jurisdicción.

*Comprometidos con la vida*

# BOLETIN DE ACTOS ADMINISTRATIVOS AMBIENTALES

06 al 12 de enero de 2020

## RESOLUCIONES, PERMISOS, SANCIONES, CONCESIONES, AUTOS, LICENCIAS

- Como medida de compensación por los impactos ambientales generados por el aprovechamiento forestal autorizado, se debe realizar con la siembra de cuatrocientos cuatro (404) plántones de especies que se adapten a la zona y que cumplan propósitos paisajísticos, atracción a la avifauna y conservación de la Biodiversidad que deben incluir: Roble (*Quercus humboldtii*), Cedro (*Cedrela odorata*), balsa blanco (*Heliocarpus popayanensis*), Arrayán (*Myrcianthes leucoxyla*) y Chagualo (*Myrsine guianensis*).

La siembra se deberá realizar al interior de áreas en proceso de regeneración y en los linderos del predio. Donde sea requerido se deberá garantizar el aislamiento (Cerca) a fin de evitar el daño mecánico por ganado o transeúntes. Las plántulas deberán contar con mínimo 1,2 metros de altura y buenas condiciones fitosanitarias y de estructura. Las labores de compensación deberán incluir además de la siembra, labores de mantenimiento mínimo durante tres (3) años con actividades como limpieza, fertilización, riego y control fitosanitario a fin de asegurar el buen desarrollo de lo plantado.

Las labores de siembra y mantenimiento deben incluir:

**Preparación:** La preparación del sitio tiene como objeto facilitar las labores de plantación, se realizará eliminando las especies arvenses en un espacio de un (1) m alrededor del árbol establecido. Se intensificará la limpieza según la agresividad de las especies competidoras, sin afectar el entorno y el desarrollo de la planta.

**Plateo:** Se realizará el plato a 1 m de cada plánton, para evitar la competencia con malezas en los primeros meses del establecimiento.

**Ahoyado:** El ahoyado se realizará con las siguientes dimensiones: 0.50 x 0.50 m de ancho y 0.50 m de profundidad. Después de realizado el hueco, se dejarán transcurrir ocho (8) días antes de realizar el sembrado, para favorecer la eliminación de Nematodos.

**Plantación:** La siembra se realizará aplicando un sustrato compuesto por 6 kg de tierra negra, 2 kilogramos de abono orgánico y 200 g de Micorriza, con el fin de corregir condiciones de textura del suelo y mejorar el drenaje interno del terreno. El establecimiento del árbol se lleva a cabo con la caída de las primeras lluvias y según el cronograma de actividades establecido, permitiendo que las plántulas aprovechen la totalidad del tiempo húmedo para adaptarse a su nuevo sitio sin morir o marchitarse. Se asegurará el riego en el momento en que transcurran más de 4 días sin lluvia. Se tendrá en cuenta al momento de plantar, que no queden espacios (aire) entre la planta y la parte más profunda del hoyo, ya que se puede presentar pudrición de la raíz, para esto se apisonará bien la tierra con la que se cubre el hoyo; se sembrará el material lo más recto posible, recogiendo la bolsa plástica del sitio para no crear un problema ambiental.

**Fertilización:** Además de la aplicación del sustrato al fondo del hueco antes del establecimiento, en la parte superior se aplicará 8 g de Bórax, 100 g de Triple 15 y 50 g de Fosforita Huila. Como mecanismo para conservación de la humedad del suelo se aplicarán 10 g de Gel hidrorretenedor humectado, a la altura del sistema radicular del individuo forestal.

**Control de malezas:** Se realizará un control de malezas a los 45 días del establecimiento de la plantación y una nueva limpieza consistente en el plateo de cada individuo tres meses después de la primera limpieza. Cada vez que el plato presente malezas que ameriten su limpieza, se debe realizar plateo utilizando preferiblemente machete.

**Riego:** Durante los primeros seis (6) meses aplicar riego a razón de 2 a 3 litros de agua por plánton, en frecuencia de dos veces por semana en temporada seca o a mayor frecuencia de ser necesaria.

**Control Fitosanitario:** En campo se realizará monitoreo periódico para control de hormiga arriera básicamente, debido a la gran susceptibilidad de algunas de las especies a establecer al ataque del insecto. En el caso de entomopatógenos se considera mínima la probabilidad de ocurrencia debido a que son especies comúnmente encontradas en la zona, que se establecerán intercaladas para disminuir el riesgo de afectación. En caso de presentarse, se realizará el control fitosanitario correspondiente a la plaga encontrada.

- Permitir el acceso de los funcionarios de la CVC al sitio con el fin de verificar el cumplimiento de las obligaciones.

Recomendación: Conceder un plazo de tres (3) años contados a partir del auto ejecutorio, dentro de los cuales, en los primeros seis (6) meses se deberá realizar las actividades de aprovechamiento autorizadas y el cumplimiento de obligaciones de siembra de compensación. En el tiempo restante se deberá realizar labores de mantenimiento a fin de asegurar el buen desarrollo de lo plantado.

**Hasta aquí el concepto.**

De acuerdo con lo expuesto anteriormente y atendiendo el concepto técnico que obra en el expediente 0742-004-005-214-2019, el cual se acogerá en su integridad. La Directora Territorial de la Dirección Ambiental Regional- Centro Sur de la Corporación Autónoma Regional del Valle del Cauca -CVC-, en virtud de sus facultades legales,

*Comprometidos con la vida*

# BOLETIN DE ACTOS ADMINISTRATIVOS AMBIENTALES

06 al 12 de enero de 2020

## RESOLUCIONES, PERMISOS, SANCIONES, CONCESIONES, AUTOS, LICENCIAS

### RESUELVE:

**ARTÍCULO 1. AUTORIZAR** a OMAR WILFREDO HENAO SALAZAR, identificado con la cédula de ciudadanía No.17332934 expedida en Villavicencio, en calidad de copropietario del predio denominado La Esperanza, ubicado en la vereda Guaqueros, jurisdicción del Municipio de San Pedro, Departamento del Valle del Cauca, un aprovechamiento forestal Doméstico consistente cincuenta (50) árboles con un volumen total de **DIECIOCHO PUNTO VEINTINUEVE METROS CUBICOS -18,29 m<sup>3</sup>**.-Coordenadas N 3°55'57.94"N; 76°11'43,76"O.

**ARTÍCULO 2. PLAZO.** El autorizado tendrá un plazo de tres (03) años contados a partir de la ejecutoria de la presente resolución para cumplir lo aquí estipulado. Si el autorizado no hubiere terminado el aprovechamiento fijado en este artículo, se podrá solicitar la prórroga del término con una anterioridad de quince (15) días al vencimiento de la autorización.

**ARTÍCULO 3. TASA APROVECHAMIENTO FORESTAL.** OMAR WILFREDO HENAO SALAZAR, identificado con la cédula de ciudadanía No.17332934 expedida en Villavicencio, o quien haga sus veces, deberá cancelar la tasa de aprovechamiento, de la siguiente manera:

Se precisa que no aplica el cobro de tasa de aprovechamiento para la especie Eucalipto, toda vez que estos son árboles plantados y se ubican en un área de potrero, que no corresponde por sus características a bosque natural, según lo definido el artículo 3, numeral 3 de ley 1931 de 2018.

Sólo aplica el cobro de tasa de aprovechamiento para las especies chagualo y arrayan conforme a lo fijado en el Decreto 1391 de 2018 "*Por el cual se adiciona un Capítulo al Título 9, de la Parte 2, del Libro 2, del Decreto 1076 de 2015, Decreto Único Reglamentario del Sector Ambiente y Desarrollo Sostenible, en lo relacionado con la Tasa Compensatoria por Aprovechamiento Forestal Maderable en bosques naturales y se dictan otras disposiciones*", toda vez que los arboles de estas dos especies se localizan dentro de un terreno que corresponde por sus características a bosque natural, según lo definido el artículo 3, numeral 3 de ley 1931 de 2018

NOMBRE COMUN	NOMBRE CIENTIFICO	CATEGORIA DE ESPECIE	NUMERO DE ARBOLES	VOLUMEN (m3)
Chagualo	Myrsine guianensis	Otras especies	16	1,92
Arrayan	Myrcianthes leucoxylla	Otras especies	13	7,43
<b>Total general</b>				<b>9,35</b>

**PARAGRAFO.** Una vez sea modificada o sustituida la Resolución CVC 0100 No-110-0403 del 31 de mayo de 2019, incorporando los valores a cobrar por la Tasa Compensatoria por Aprovechamiento Forestal Maderable en bosques naturales para la jurisdicción de la CVC, se deberá establecer el valor a cobrar producto del presente permiso de aprovechamiento forestal, pago que deberá quedar como obligación del titular del derecho ambiental y su incumplimiento dará lugar al inicio procedimiento sancionatorio ambiental.

**ARTICULO 4. COMPENSACION.** Se procede a fijar la compensación haciendo uso de la matriz elaborada por la Corporación para árboles aislados, la cual involucra para cada individuo arbóreo criterios relacionados con el Diámetro a la altura del Pecho (DAP), estado fitosanitario, ubicación, importancia ecológica y tipo de ecosistema donde se ubica. De acuerdo con dicho cálculo, se deberá compensar con la siembra de cuatrocientos cuatro (404) plantones de especies que se adapten a la zona y que cumplan propósitos paisajísticos, atracción a la avifauna y conservación de la Biodiversidad que deben incluir: Roble (*Quercus humboldtii*), Cedro (*Cedrela odorata*), balso blanco (*Heliocarpus popayanensis*), Arrayan (*Myrcianthes leucoxylla*) y Chagualo (*Myrsine guianensis*).

La siembra se deberá realizar al interior de áreas en proceso de regeneración y en los linderos del predio. Donde sea requerido se deberá garantizar el aislamiento (Cercos) a fin de evitar el daño mecánico por ganado o transeúntes. Las plántulas deberán contar con mínimo 1,2 metros de altura y buenas condiciones fitosanitarias y de estructura. Las labores de compensación deberán incluir además de la siembra, labores de mantenimiento mínimo durante tres (3) años con actividades como limpieza, fertilización, riego y control fitosanitario a fin de asegurar el buen desarrollo de lo plantado.

**ARTÍCULO 5. OBLIGACIONES.** Imponer al permisionario y/o quien ejecute las labores, el cumplimiento de las siguientes obligaciones y recomendaciones:

1. El aprovechamiento forestal, se deberá limitar al número y las especies que corresponden a lo indicado en la tabla No. 1, que fueron identificados en la visita ocular al predio.

*Comprometidos con la vida*

# BOLETIN DE ACTOS ADMINISTRATIVOS AMBIENTALES

06 al 12 de enero de 2020

## RESOLUCIONES, PERMISOS, SANCIONES, CONCESIONES, AUTOS, LICENCIAS

- La presente autorización de aprovechamiento forestal no faculta al titular para remover rastrojos altos donde se ubican las especies Chagualo (*Myrsine guianensis*) y Arrayán (*Myrcianthes leucoxyla*), que conlleven la adecuación de terrenos con fines agropecuarios. Sólo faculta la extracción de los individuos arbóreos para uso doméstico según lo indicado en la tabla No. 1.
- El producto forestal resultante del aprovechamiento, estimado en 18,29 metros cúbicos maderables es otorgado exclusivamente para uso doméstico, no podrá ser comercializado así como tampoco podrá ser movilizado fuera de los límites del predio. Este no podrá convertirse en carbón, tampoco podrá disponerse obstruyendo cauces o drenajes.
- Se deberá cancelar el pago por la tasa de aprovechamiento forestal. La liquidación y solicitud de cobro será efectuado por la CVC, una vez sea modificada o sustituida la Resolución CVC 0100 No-110-0403 del 31 de mayo de 2019, incorporando los valores a cobrar por la Tasa Compensatoria por Aprovechamiento Forestal Maderable en bosques naturales para su jurisdicción.
- Como medida de compensación por los impactos ambientales generados por el aprovechamiento forestal autorizado, se debe realizar con la siembra de cuatrocientos cuatro (404) plantones de especies que se adapten a la zona y que cumplan propósitos paisajísticos, atracción a la avifauna y conservación de la Biodiversidad que deben incluir: Roble (*Quercus humboldtii*), Cedro (*Cedrela odorata*), balso blanco (*Heliocarpus popayanensis*), Arrayán (*Myrcianthes leucoxyla*) y Chagualo (*Myrsine guianensis*).

La siembra se deberá realizar al interior de áreas en proceso de regeneración y en los linderos del predio. Donde sea requerido se deberá garantizar el aislamiento (Cerco) a fin de evitar el daño mecánico por ganado o transeúntes. Las plántulas deberán contar con mínimo 1,2 metros de altura y buenas condiciones fitosanitarias y de estructura. Las labores de compensación deberán incluir además de la siembra, labores de mantenimiento mínimo durante tres (3) años con actividades como limpieza, fertilización, riego y control fitosanitario a fin de asegurar el buen desarrollo de lo plantado.

Las labores de siembra y mantenimiento deben incluir:

**Preparación:** La preparación del sitio tiene como objeto facilitar las labores de plantación, se realizará eliminando las especies arvenses en un espacio de un (1) m alrededor del árbol establecido. Se intensificará la limpieza según la agresividad de las especies competidoras, sin afectar el entorno y el desarrollo de la planta.

**Plateo:** Se realizará el plato a 1 m de cada plantón, para evitar la competencia con malezas en los primeros meses del establecimiento.

**Ahoyado:** El ahoyado se realizará con las siguientes dimensiones: 0.50 x 0.50 m de ancho y 0.50 m de profundidad. Después de realizado el hueco, se dejarán transcurrir ocho (8) días antes de realizar el sembrado, para favorecer la eliminación de Nematodos.

**Plantación:** La siembra se realizará aplicando un sustrato compuesto por 6 kg de tierra negra, 2 kilogramos de abono orgánico y 200 g de Micorriza, con el fin de corregir condiciones de textura del suelo y mejorar el drenaje interno del terreno. El establecimiento del árbol se lleva a cabo con la caída de las primeras lluvias y según el cronograma de actividades establecido, permitiendo que las plántulas aprovechen la totalidad del tiempo húmedo para adaptarse a su nuevo sitio sin morir o marchitarse. Se asegurará el riego en el momento en que transcurran más de 4 días sin lluvia. Se tendrá en cuenta al momento de plantar, que no queden espacios (aire) entre la planta y la parte más profunda del hoyo, ya que se puede presentar pudrición de la raíz, para esto se apisonará bien la tierra con la que se cubre el hoyo; se sembrará el material lo más recto posible, recogiendo la bolsa plástica del sitio para no crear un problema ambiental.

**Fertilización:** Además de la aplicación del sustrato al fondo del hueco antes del establecimiento, en la parte superior se aplicará 8 g de Bórax, 100 g de Triple 15 y 50 g de Fosforita Huila. Como mecanismo para conservación de la humedad del suelo se aplicarán aplicar 10 g de Gel hidrorretenedor humectado, a la altura del sistema radicular del individuo forestal.

**Control de malezas:** Se realizará un control de malezas a los 45 días del establecimiento de la plantación y una nueva limpieza consistente en el plateo de cada individuo tres meses después de la primera limpieza. Cada vez que el plato presente malezas que ameriten su limpieza, se debe realizar plateo utilizando preferiblemente machete.

**Riego:** Durante los primeros seis (6) meses aplicar riego a razón de 2 a 3 litros de agua por plantón, en frecuencia de dos veces por semana en temporada seca o a mayor frecuencia de ser necesaria.

**Control Fitosanitario:** En campo se realizará monitoreo periódico para control de hormiga arriera básicamente, debido a la gran susceptibilidad de algunas de las especies a establecer al ataque del insecto. En el caso de entomopatógenos se considera mínima la probabilidad de ocurrencia debido a que son especies comúnmente encontradas en la zona, que se establecerán intercaladas para disminuir el riesgo de afectación. En caso de presentarse, se realizará el control fitosanitario correspondiente a la plaga encontrada.

6. Permitir el acceso de los funcionarios de la CVC al sitio con el fin de verificar el cumplimiento de las obligaciones.

# BOLETIN DE ACTOS ADMINISTRATIVOS AMBIENTALES

06 al 12 de enero de 2020

## RESOLUCIONES, PERMISOS, SANCIONES, CONCESIONES, AUTOS, LICENCIAS

**ARTÍCULO 6. NOTIFIQUESE** el contenido de la presente resolución OMAR WILFREDO HENAO SALAZAR, identificado con la cédula de ciudadanía No.17332934 expedida en Villavicencio, ó quien haga sus veces, en cumplimiento de lo dispuesto en el Art. 67 y 17 del CPA CA, Ley 1437/2011.

**ARTÍCULO 7. PUBLICACIÓN.** El encabezamiento y la parte resolutive de ésta resolución, deberá publicarse por la CVC en el Boletín de Actos Administrativos de la Entidad, de conformidad con lo dispuesto en el Artículo 71 de la Ley 99 de 1993.

**ARTÍCULO 8.** El incumplimiento de las disposiciones contenidas en la presente resolución, será motivo de iniciación de proceso sancionatorio acorde con lo dispuesto en La Ley 1333 de 2009.

**ARTÍCULO 9.** Contra la presente Resolución procede por la vía gubernativa el recurso de reposición y subsidiario de apelación, del cual deberá hacerse uso dentro de los diez (10) días hábiles siguientes a la notificación personal o por Aviso si hubiere lugar a este medio de notificación.

Dada en Guadalajara de Buga a

**PUBLÍQUESE, COMUNIQUESE, NOTIFÍQUESE Y CÚMPLASE**

**MARIA FERNANDA VICTORIA ARIAS**  
Directora Territorial DAR Centro Sur.

Proyectó y Elaboró: MARIO ALBERTO LÓPEZ GARCÍA- Profesional Especializado – Atención al Ciudadano  
Exp: 0742-004-005-214-2019

**RESOLUCION 0740 No. 0742 00001445**  
( Noviembre 29 2019 )

**“POR MEDIO DE LA CUAL SE OTORGA UN PERMISO DE OCUPACIÓN DE CAUCE Y OBRAS HIDRÁULICAS EN PREDIO DENOMINADO CHAMBIMBAL CORREGIMIENTO PRESIDENTE MUNICIPIO GUADALAJARA DE BUGA, DEPARTAMENTO DEL VALLE DEL CAUCA”.**

La Directora Territorial de la Dirección Ambiental Regional Centro Sur, de la Corporación Autónoma Regional del Valle del Cauca - CVC, en uso de sus atribuciones legales, en especial las que le confiere el Decreto Ley 2811 de 1974, La Ley 99 de 1993, el Decreto 1076 de mayo de 2015, y demás normas concordantes y

### CONSIDERANDO:

Que a la Corporación Autónoma Regional del Valle del Cauca - CVC-, desde el año de 1968, le fue asignado el manejo, administración y fomento de los recursos naturales renovables dentro del territorio de su jurisdicción.

*Comprometidos con la vida*

Publicado el 13 de enero de 2020



# BOLETIN DE ACTOS ADMINISTRATIVOS AMBIENTALES

06 al 12 de enero de 2020

## RESOLUCIONES, PERMISOS, SANCIONES, CONCESIONES, AUTOS, LICENCIAS

Que mediante radicado 708972019 de fecha 13/9/2019, DOLORES LUDAIRNE LEON GONZALEZ, identificado con cedula de ciudadanía No. 31195907 expedida en Tuluá, obrando en Calidad de representante legal de la sociedad Abriendo Puertas S.A.S. NIT. 805002256-8, radicó ante la CVC DAR Centro Sur con sede en Guadalajara de Buga, una solicitud de permiso de Ocupación de Cauce y Aprobación Obras Hidráulicas, en predio Chambimbal, Ubicado en el corregimiento Presidente municipio Guadalajara de Buga, Departamento del Valle del Cauca.

Que con la solicitud escrita presentó los siguientes documentos:

- Solicitud de Ocupación de Cauce y Aprobación Obras Hidráulicas
- Formato de discriminación de valores para determinar el costo del proyecto.
- Fotocopia de cédula solicitante
- Copia Existencia y Representación
- Certificado de tradición
- Planos memorias descriptivas
- Cálculos Hidráulicos y estructurales

Que, mediante Auto de fecha de 19/9/2019, previa revisión de la documentación presentada en la solicitud, por parte del sustanciador de la oficina de Atención al Ciudadano de la Dirección Ambiental Regional Centro Sur se da inicio al trámite de la presente solicitud.

Que mediante oficio 0740-708972019 del 19/9/2019 se le informa al peticionario la iniciación de la actuación administrativa.

Que mediante factura de venta No. 89263812, realiza el pago de valor de \$1.767.588 por concepto de evaluación del trámite.

Que mediante oficio 0740-708972019 de fecha 8/10/2019 se informó al peticionario que la fecha programada para la visita ocular sería el 23/10 /2019.

Que mediante oficio 0740-708972019 de fecha 8/10/2019 se solicita a la alcaldía de Buga la fijación de los respectivos avisos.

Que surtida la visita ocular por parte de los funcionarios de la CVC Dar Centro Sur, el coordinador de la UGC G.S.P., procede a la realización del concepto técnico el día 27/11/2019, remitido al Proceso Atención al Ciudadano el 2/12/2019, el cual consigna lo siguiente:

**LOCALIZACION.** Predio Chambimbal, corregimiento Presidente, jurisdicción del municipio de San Pedro, departamento del Valle del Cauca, cuenca del río San Pedro, en las siguientes coordenadas geográficas: O = 76°17'10,00" N = 03°59'06,90" hasta : O = 76°17'28,40" N = 03°59'11,80" (inicio y fin dique existente y en desarrollo).

# BOLETIN DE ACTOS ADMINISTRATIVOS AMBIENTALES

06 al 12 de enero de 2020

## RESOLUCIONES, PERMISOS, SANCIONES, CONCESIONES, AUTOS, LICENCIAS



**Figura 1.** Sector planteado a intervenir con construcción dique interno predio Chambimbal (Polígonos catastro IGAC - GeoCVC 2019).

**ANTECEDENTES:** Mediante carta de fecha 13/09/2019, radicada en la DAR Centro Sur con No. 708972019 el 13/09/2019, el Ing. Alejandro Durán - Gerente de campo y Cosecha del Ingenio Pichichi S.A., presenta solicitud de permiso de ocupación de cauce de la ciénaga El Conchal, para construcción de un dique de separación interno en la hacienda Chambimbal.

**NORMATIVIDAD:** Ley 99 de 1993; Decreto Ley 2811 de 1974; Decreto 1076 de 2015, Decreto 251 de 2017, Resolución 0196 de 2006, Acuerdo CVC CD No. 052 de 2011.

**DESCRIPCIÓN DE LA SITUACIÓN:** De acuerdo a lo observado en la vista de fecha 28/10/2019 (fecha modificada con respecto a la programación original para la realización de la visita por acuerdo entre las partes CVC - Ingenio Pichichi), se verificó que:

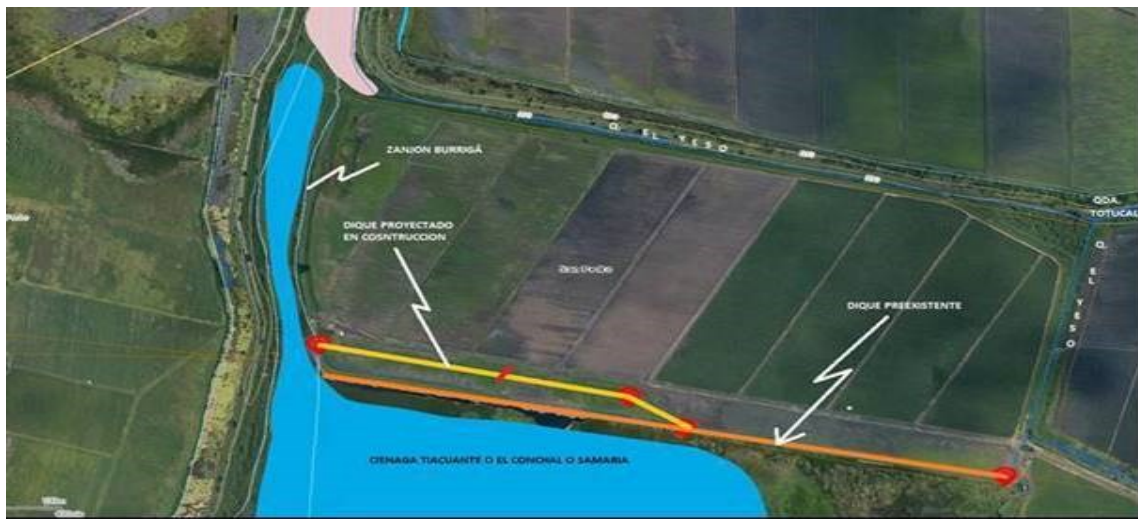
Existencia de un dique en el sector sur del predio, marginal a la ciénaga El Tiacuante o El Conchal o Samaria, construido desde años atrás, en el marco de los proyectos de adecuación de tierras y regulación del río Cauca, en particular, del proyecto denominado Tiacuante el Conchal, mediante el cual en el año de 1991 se adelantó la ejecución de obras de adecuación de áreas para el establecimiento de cultivos agrícolas en esta zona, que fueron complementadas con obras realizadas por los propietarios de los predios. Según los registros de imágenes satelitales de la plataforma Google Earth, se tienen registros de la existencia de esta obra hidráulica (dique) desde el año 1996.

También, se observó el avance parcial en la construcción de un dique con una longitud total de 610 metros lineales, cuya construcción fue suspendida, en tanto se adelanta el trámite objeto de la presente solicitud, el cual ha venido siendo adelantado a modo de “contra dique”, ante la imposibilidad de adelantar obras sobre el dique existente, debido a las connotaciones ambientales del área, que como se expondrá más adelante hace parte del Polígono designado como sitio Ramsar. Dicho dique se ubica dentro del predio Chambimbal, y presenta una altura de corona igual al dique preexistente en un tramo de aproximadamente 340 metros lineales, pendiente de terminar el dique alcanzando el nivel del tramo ya construido. Ver figura 2 y fotos 1 a 9

# BOLETIN DE ACTOS ADMINISTRATIVOS AMBIENTALES

06 al 12 de enero de 2020

## RESOLUCIONES, PERMISOS, SANCIONES, CONCESIONES, AUTOS, LICENCIAS



**Figura 2.** En la figura (fotografía aérea IGAC y CVC 2018, se observa en color naranja el dique existente y en amarillo el dique en construcción. En su punto medio se señala hasta donde el dique tiene el mismo nivel de dique actual hasta su lindero en cercanía de zanjón Burrigá. GeoCVC 2019



**Fotos 1 y 2.** Estado actual de dique preexistente, sobre el que se evidencia el pastoreo de ganado vacuno



de enero de 2020



## BOLETIN DE ACTOS ADMINISTRATIVOS AMBIENTALES

06 al 12 de enero de 2020

### RESOLUCIONES, PERMISOS, SANCIONES, CONCESIONES, AUTOS, LICENCIAS

**Fotos 3 y 4.** En la foto 3 se señala en color naranja el cambio de curvatura, lugar donde se unen tanto el dique preexistente, como el nuevo, en la foto 4 se verifica la distancia existente entre el preexistente (parte izquierda de la foto) y el nuevo,



**Fotos 5 y 6.** En la foto 5 se señala el sector donde el dique preexistente ha sufrido rotura, facilitando las inundaciones del predio Chambimbal, en la foto 6 se señala con flechas rojas el punto donde el nuevo dique presenta diferencias de altura, debido a la suspensión realizada por parte de funcionarios de la CVC.



**Foto 7.** Foto tomada lateralmente al dique, donde se evidencia el sitio de suspensión de las actividades constructivas, mostrando la diferencia en la corona del dique.



## BOLETIN DE ACTOS ADMINISTRATIVOS AMBIENTALES

06 al 12 de enero de 2020

### RESOLUCIONES, PERMISOS, SANCIONES, CONCESIONES, AUTOS, LICENCIAS

**Fotos 8 y 9.** La foto 8 tomada en sitio final del dique, en cercanía del zanjón Burrigá. En la foto 9 se observa el espacio que se incrementa para cumplir con el retiro de los treinta metros del área de Restauración para el Uso dentro de clasificación de usos del suelo dentro del Plan de Manejo d RAMSAR

- Otro aspecto observado durante la visita, consiste en la preexistencia de una actividad agrícola (cultivo de caña de azúcar) desarrollada en el área del predio objeto de la solicitud, la cual, según los registros de imágenes satelitales, incluían el área donde se adelanta la construcción de la obra, con lo cual, su construcción no implica una cambio en el uso del suelo, ya que esta zona ha sido un área de explotación agrícola con registro desde el año 1996, con lo cual, ante el planteamiento de la obra, el cual incluye el establecimiento de una la franja de protección entre el dique existente y el proyectado, con lo cual, se da cumplimiento a los lineamientos definidos en la zonificación ambiental del polígono designado como sitio Ramsar. Adicionalmente, entre el dique en desarrollo y acequia de drenaje, se plantea la siembra de algunas arvenses y otras especies vegetales y/o forestales que contribuyan a la generación de corredores biológicos con especies de bajo porte que no impliquen afectación para la obra hidráulica.
- Esta medida implica que un área estima de 7 hectáreas de la suerte del predio objeto de la solicitud no seguirán siendo parte del área productiva y por el contrario, deberán ser aprovechadas como áreas para la restauración para el uso sostenible.



**Foto 10.** Área libre a dejar sin cultivo de caña de azúcar (de acuerdo a información oral del Ing. David Jaramillo – jefe de Adecuación y Preparación del Ingenio Pichichi S.A., en la cual se plantea siembra de arvenses y otras especies vegetales y forestales.



## BOLETIN DE ACTOS ADMINISTRATIVOS AMBIENTALES

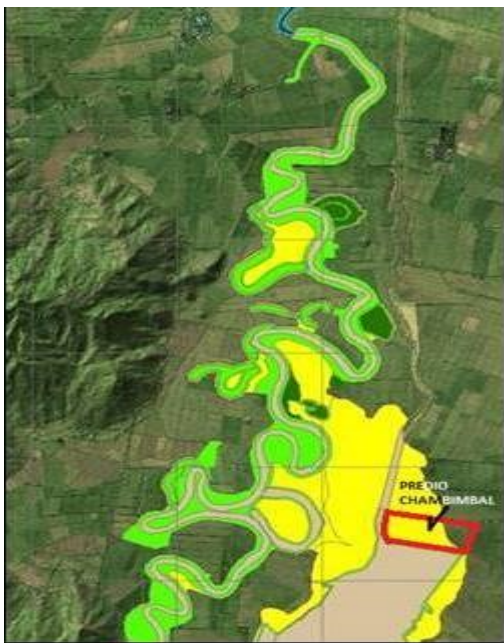
06 al 12 de enero de 2020

### RESOLUCIONES, PERMISOS, SANCIONES, CONCESIONES, AUTOS, LICENCIAS



**Foto 11:** Panorámica de ciénaga Tiacuante o El Conchal o samaria, tomada desde dique preexistente.

De acuerdo a revisión de la información del aplicativo GeoCVC, se verifica que un alto porcentaje del predio Chambimbal (suerte donde se plantea la intervención), se encuentra dentro del área designada como sitio RAMSAR, que hace parte del área de influencia de la huella del humedal denominado Ciénaga de Tiacuante, El Conchal o la Samaria, y que dicha área superficial está definida dentro del Plan de Manejo, como Zona de Uso sostenible, en la cual las actividades agrícolas como el cultivo de caña de azúcar es considerada como una actividad compatible; sin embargo, como se indica en el Plan de Manejo del sitio Ramsar adoptado mediante Acuerdo CD.070-2018 permitida. Ver figuras 3 y 4.



*Comprometidos con la vida*

Publicado el 13 de enero de 2020

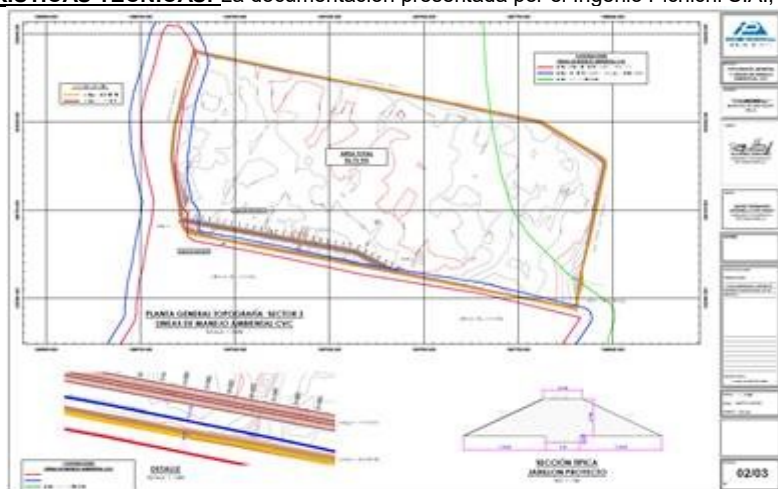
# BOLETIN DE ACTOS ADMINISTRATIVOS AMBIENTALES

06 al 12 de enero de 2020

## RESOLUCIONES, PERMISOS, SANCIONES, CONCESIONES, AUTOS, LICENCIAS

**Figuras 3 y 4.** En la figura 3, en color amarillo – Área de uso sostenible dentro del sitio RAMSAR, en la cual se encuentra parcialmente el predio Chambimbál, ya que un área se encuentra fuera del sitio RAMSAR. En la figura 4 se hace un zoom y se verifica el área dentro del polígono RAMSAR, el sector para Uso sostenible, dentro del cual está parcialmente el predio Chambimbál.

**CARACTERÍSTICAS TÉCNICAS:** La documentación presentada por el Ingenio Pichichi S.A., consiste en:



**Figura 5.** Vista en Planta de la obra proyectada y detalle de construcción del dique

- Estudio control de inundaciones que incluye antecedentes históricos, diseño planimétrico de los diques de protección río Cauca, diseño vertical de los diques de protección río Cauca sección típica diques y demás de la memoria de cálculo.

### ANTECEDENTES:

La Hacienda Chambimbál se localiza en el municipio de San Pedro, Valle del Cauca, con una coordenada central de 1087438 Este, 932830 Norte. En la temporada invernal a comienzos del **2017** se presentó un evento de inundación por la ruptura de un tramo de dique, ocasionando la pérdida de las inversiones en la plantación del cultivo de caña de azúcar en 42.33 Has.



**Imagen No. 1** Fallas longitudinales dique



## **BOLETIN DE ACTOS ADMINISTRATIVOS AMBIENTALES**

**06 al 12 de enero de 2020**

**RESOLUCIONES, PERMISOS, SANCIONES, CONCESIONES, AUTOS, LICENCIAS**



**Imagen No. 2** Fallos estructurales en el dique de protección



**Imagen No. 3** Ruptura del dique e inundación de las plantaciones

*En concordancia con el decreto 251 del 14 de febrero de 2017 y al Plan de manejo ambiental del complejo de humedales del alto Río Cauca, el área impactada por los eventos de inundación se encuentra catalogada como de Uso Sostenible.*

## BOLETIN DE ACTOS ADMINISTRATIVOS AMBIENTALES

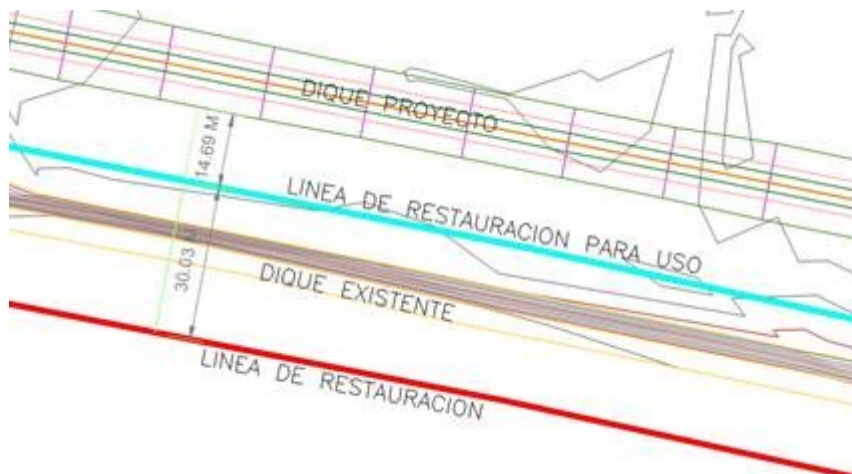
06 al 12 de enero de 2020

### RESOLUCIONES, PERMISOS, SANCIONES, CONCESIONES, AUTOS, LICENCIAS



**Imagen No. 4** clasificación de Usos Plan de Manejo Ambiental

DISEÑO PLANIMETRICO DE LOS DIQUES DE PROTECCIÓN RÍO CAUCA. Considerando los lineamientos del acuerdo No. 052 de 2011 de la CVC, decreto 251 del 14 de febrero de 2017 y al Plan de manejo ambiental del complejo de humedales del alto Río Cauca se ha diseñado el alineamiento en planta del dique de protección en su primera fase, quedando la pata húmeda del dique a una distancia de 44 metros de la línea definida como Área de Restauración, así mismo la pata húmeda del dique proyectado quedaría a una distancia de 14.69 metros de la línea de Restauración Para Uso. Por consiguiente, la obra a desarrollar estará cimentada en el área de Uso Sostenible, con lo cual su materialización no tiene implicaciones sobre el área del humedal definida como zona de restauración para la preservación



**Imagen No.5** líneas de manejo ambiental

# BOLETIN DE ACTOS ADMINISTRATIVOS AMBIENTALES

06 al 12 de enero de 2020

## RESOLUCIONES, PERMISOS, SANCIONES, CONCESIONES, AUTOS, LICENCIAS

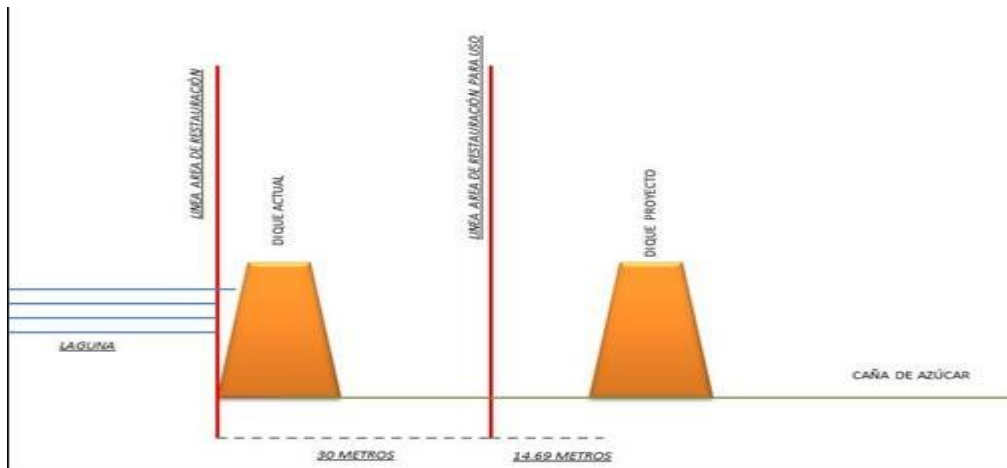


Imagen No. 6 Perfil líneas de manejo ambiental

La longitud total de la obra a construir en esta primera fase corresponde a una longitud de 608 metros. El abscisado de la obra planteada inicia empalmando en el dique actual occidental (dique marginal del Zanjón Burriga) en el K0+000 e incrementando en dirección Occidente Oriente hasta empalmar con el dique sur de Chambimbal en el K0+608.

**DISEÑO VERTICAL DE LOS DIQUES DE PROTECCIÓN RÍO CAUCA.** Para la definición del diseño vertical de la obra de protección se ha previsto emplear las cotas actuales de los diques existentes, siendo la cota en relación a 927.300 m.s.n.m. referida al datum GEOVALLE de la CVC.

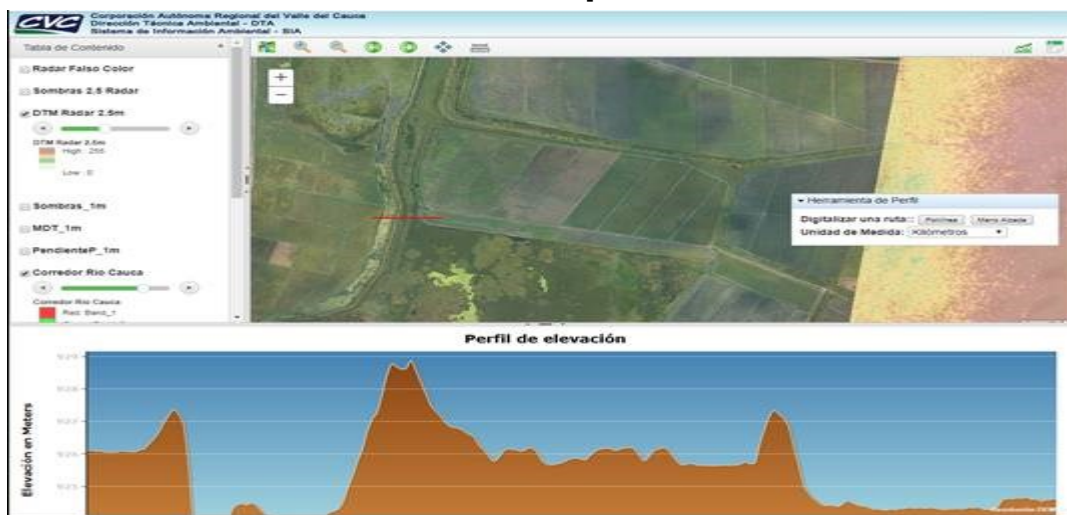


Imagen No. 7 consulta sistema Visor GeoCVC



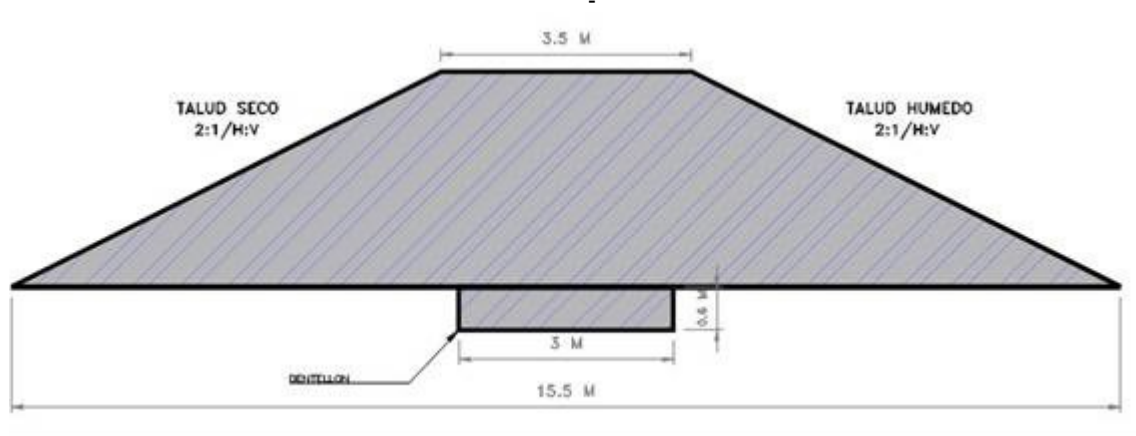
# BOLETIN DE ACTOS ADMINISTRATIVOS AMBIENTALES

06 al 12 de enero de 2020

## RESOLUCIONES, PERMISOS, SANCIONES, CONCESIONES, AUTOS, LICENCIAS

**SECCION TIPICA DIQUE DE PROTECCION.** Considerando el trazado en planta y perfil del dique de protección interno de la hacienda Chambimbal, al tipo de suelo y a la interacción con la lámina de agua producto de un evento de inundación se define una sección típica del dique con los siguientes parámetros:

PARAMETRO	VALOR	UNIDAD
Ancho Corona	3.5	metros
Talud Humedo	2:1/H:V	-
Talud Seco	2:1/H:V	-
Altura promedio	3	metros
Ancho plataforma	15.5	metros
Ancho Dentellón	3	metros
Altura de Dentellón	0.6	metros



**Figura 6. Diseño del cuerpo del dique**

El diseño de la sección del dique de protección, se planteó de acuerdo a un factor de seguridad apropiado que garantice la estabilidad geotécnica de la infraestructura planteada.

Para tal fin se realizaron los siguientes cálculos:

Cota de corona: 927.300

Ancho de corona: 3.5 metros

Borde Libre: 1

Cota mínima del terreno: 924.300

Altura máxima 3 metros

La infiltración a través del dique se expresa por:

$$d = \frac{H^2 - Y_o^2}{2Y_o}$$

Donde

d = 0.3m + Z<sub>1</sub> x borde libre + coronación + Z<sub>2</sub>h

m = proyección horizontal del talud mojado

*Comprometidos con la vida*

Publicado el 13 de enero de 2020

# BOLETIN DE ACTOS ADMINISTRATIVOS AMBIENTALES

06 al 12 de enero de 2020

## RESOLUCIONES, PERMISOS, SANCIONES, CONCESIONES, AUTOS, LICENCIAS

H	= altura de agua, aguas arriba
Yo	= altura de agua, aguas abajo
d	=9.8
m	= 6
H	= 2
Yo	= -0.206

La línea de percolación se encuentra por debajo del cuerpo del dique

De los estudios de suelos se establece que el material predominante en el área del proyecto y sobre el cual se realizará el préstamo de material para la construcción de los diques corresponden a la clasificación CL y MH.

**El caudal unitario se expresa por:**

$$q = k[(H^2 + d^2)^{1/2} - d]$$

Dónde:

K = Permeabilidad	1.00E-05
H = Altura del agua	2
d =	9.8
q =	<b>2.02 E-06</b> L/s/m

Siendo el caudal unitario calculado inferior a 0.046, por lo cual es suficiente para garantizar la integridad del cuerpo del dique.

**La estabilidad a cortante en la porción aguas arriba**

El momento crítico se presenta cuando el nivel del agua disminuye rápidamente

d=	9.8	Altura de Línea de Infiltración:	h1	2.443358
Y <sub>0</sub> =	0.3			

Considerando el tipo de suelo a emplear para la construcción del dique, se tienen los siguientes parámetros

W=	Peso Unitario Seco (kg/m <sup>3</sup> )	1900
e=	Relación de poros	0.55
n=	Porosidad	0.35
Θ=	Ángulo de fricción Interna	33
Cs=	Cohesión de material saturado (PSI)	kg/m <sup>2</sup> 0.6
	Contenido de agua (kg/m <sup>3</sup> )	355
Ws=	Peso unitarios saturado (kg/m <sup>3</sup> )	2255
Ww=	Peso unitario sumergido (kg/m <sup>3</sup> )	1255

*Comprometidos con la vida*

# BOLETIN DE ACTOS ADMINISTRATIVOS AMBIENTALES

06 al 12 de enero de 2020

## RESOLUCIONES, PERMISOS, SANCIONES, CONCESIONES, AUTOS, LICENCIAS

Siendo la fuerza actuante a

$$F = 0.5h_2^2 W_s \tan^2 \left( 45^\circ - \frac{\theta}{2} \right) + 0.5W_w h_1^2$$

Dónde

F = fuerza actuante en Kg.	6,737
h2 = altura total del dique	3
Ws = peso saturado	2255
Θ = ángulo de fricción interna	33
Ww = peso unitario sumergido	1255
h1 = altura de la línea de infiltración	2.443358

**Cortante resistente total (Ct)**

$$Ct = W_e \tan \theta + C_1 b$$

We =	peso efectivo del material del dique	17881
tgθ =	tangente del ángulo de fricción interna	0.6494
C <sub>1</sub> =	coeficiente del material saturado	0.13

Ct =	Cortante Resistente Total.	19,412
<b>Factor de seguridad</b>	Fs = Ct/F	2.88

El factor de seguridad es mayor a índice de 2.5 que se adoptan para este tipo de obras.

### CALCULO DE VOLUMENES

Considerando los parámetros de diseño de la sección típica, los niveles del terreno natural y la rasante planteada, se calculan los volúmenes requeridos para la ejecución de la obra.

ABSCISA	COTA TERRENO ACTUAL	COTA TERRENO DESCAPOTADO	RASANTE	LLENO	PLATAFORMA	AREA SECCION	VOLUMEN
0	927.396	927.096	927.3	0.204	4.316	0.797	
20	924.519	924.219	927.3	3.081	15.824	29.769	305.659
40	924.397	924.097	927.3	3.203	16.312	31.729	614.975
60	924.491	924.191	927.3	3.109	15.936	30.213	619.422
80	924.666	924.366	927.3	2.934	15.236	27.486	576.990
100	924.423	924.123	927.3	3.177	16.208	31.306	587.919
120	924.595	924.295	927.3	3.005	15.520	28.578	598.837
140	924.622	924.322	927.3	2.978	15.412	28.160	567.375

*Comprometidos con la vida*

# BOLETIN DE ACTOS ADMINISTRATIVOS AMBIENTALES

06 al 12 de enero de 2020

## RESOLUCIONES, PERMISOS, SANCIONES, CONCESIONES, AUTOS, LICENCIAS

160	924.707	924.407	927.3	2.893	15.072	26.864	550.244
180	924.712	924.412	927.3	2.888	15.052	26.789	536.535
200	924.77	924.47	927.3	2.830	14.820	25.923	527.119
220	924.686	924.386	927.3	2.914	15.156	27.182	531.046
240	924.362	924.062	927.3	3.238	16.452	32.302	594.841
260	924.433	924.133	927.3	3.167	16.168	31.144	634.466
280	924.466	924.166	927.3	3.134	16.036	30.613	617.572
300	924.791	924.491	927.3	2.809	14.736	25.612	562.254
320	924.629	924.329	927.3	2.971	15.384	28.052	536.646
340	924.651	924.351	927.3	2.949	15.296	27.715	557.669
360	924.123	923.823	927.3	3.477	17.408	36.349	640.633
380	924.499	924.199	927.3	3.101	15.904	30.086	664.345
400	924.576	924.276	927.3	3.024	15.596	28.873	589.591
420	924.447	924.147	927.3	3.153	16.112	30.918	597.915
440	924.507	924.207	927.3	3.093	15.872	29.959	608.771
460	924.568	924.268	927.3	3.032	15.628	28.998	589.568
480	924.528	924.228	927.3	3.072	15.788	29.626	586.244
500	924.7	924.4	927.3	2.900	15.100	26.970	565.964
520	924.207	923.907	927.3	3.393	17.072	34.900	618.704
540	924.596	924.296	927.3	3.004	15.516	28.562	634.624
560	924.886	924.586	927.3	2.714	14.356	24.231	527.926
580	925.452	925.152	927.3	2.148	12.092	16.746	409.764
600	927.581	927.281	927.3	0.019	3.576	0.067	168.130
VOLUMEN CUERPO DIQUE							16721.746
VOLUMEN DENTELLON							1080.000
<b>VOLUMEN TOTAL</b>							<b>17802</b>

**MAQUINARIA A EMPLEAR.** Con base a la metodología recomendada por la CVC para la construcción y mantenimientos de diques de protección frente a eventos de inundación, se desarrollaran actividades tales como el descapote, corte y cargue de material, acarreo de material, regada de tierra, conformación y compactación de material, en dichas labores se emplearan los siguientes equipos:

MAQUINARIA	CANTIDAD
Excavadora de Oruga Tipo CAT 320	1
Retroexcavadora	1

*Comprometidos con la vida*

Publicado el 13 de enero de 2020

# BOLETIN DE ACTOS ADMINISTRATIVOS AMBIENTALES

06 al 12 de enero de 2020

## RESOLUCIONES, PERMISOS, SANCIONES, CONCESIONES, AUTOS, LICENCIAS

Bulldozer D6	2
VibroCompactador	1
Volqueta	12

**CARTERAS DE OBRA** A continuación, se presenta la cartera de replanteo para la obra de protección, donde se definen los puntos de pata húmeda, pata seca, corona húmeda y corona seca con las respectivas coordenadas y costas referidas al sistema de referencia nacional MAGNA-SIRGAS y datum GEOVALLE.

- Cuadro replanteo de obra

P.K.	Desfase	Norte	Este	Elevación	Descripción
0+020.00	-7.696	932727.025	1086874.929	924.327	Pata Seca
0+020.00	-1.750	932721.192	1086873.774	927.300	Corona Seca
0+020.00	1.750	932717.759	1086873.095	927.300	Corona Húmeda
0+020.00	6.962	932712.646	1086872.083	924.694	Pata Húmeda
0+040.00	-7.610	932723.058	1086894.531	924.370	Pata Seca
0+040.00	-1.750	932717.310	1086893.394	927.300	Corona Seca
0+040.00	7.573	932708.164	1086891.584	924.388	Pata Húmeda
0+040.00	1.750	932713.877	1086892.715	927.300	Corona Húmeda
0+060.00	-1.750	932713.428	1086913.014	927.300	Corona Seca
0+060.00	-7.323	932718.895	1086914.095	924.513	Pata Seca
0+060.00	1.750	932709.994	1086912.334	927.300	Corona Húmeda
0+060.00	7.404	932704.448	1086911.237	924.473	Pata Húmeda
0+080.00	-7.025	932714.720	1086933.657	924.663	Pata Seca
0+080.00	-1.750	932709.546	1086932.633	927.300	Corona Seca
0+080.00	7.012	932700.950	1086930.932	924.669	Pata Húmeda
0+080.00	1.750	932706.112	1086931.954	927.300	Corona Húmeda
0+100.00	-1.750	932705.663	1086952.253	927.300	Corona Seca
0+100.00	-7.576	932711.379	1086953.384	924.387	Pata Seca
0+100.00	1.750	932702.230	1086951.573	927.300	Corona Húmeda
0+100.00	7.386	932696.701	1086950.479	924.482	Pata Húmeda
0+120.00	-7.229	932707.156	1086972.936	924.560	Pata Seca
0+120.00	-1.750	932701.781	1086971.872	927.300	Corona Seca
0+120.00	1.750	932698.348	1086971.193	927.300	Corona Húmeda
0+120.00	7.177	932693.024	1086970.140	924.587	Pata Húmeda
0+140.00	-7.044	932703.093	1086992.520	924.653	Pata Seca

*Comprometidos con la vida*



# BOLETIN DE ACTOS ADMINISTRATIVOS AMBIENTALES

06 al 12 de enero de 2020

## RESOLUCIONES, PERMISOS, SANCIONES, CONCESIONES, AUTOS, LICENCIAS

P.K.	Desfase	Norte	Este	Elevación	Descripción
0+140.00	-1.750	932697.899	1086991.492	927.300	Corona Seca
0+140.00	1.750	932694.466	1086990.813	927.300	Corona Húmeda
0+140.00	7.167	932689.151	1086989.761	924.591	Pata Húmeda
0+160.00	-6.898	932699.067	1087012.111	924.726	Pata Seca
0+160.00	-1.750	932694.017	1087011.112	927.300	Corona Seca
0+160.00	1.750	932690.583	1087010.432	927.300	Corona Húmeda
0+160.00	6.974	932685.458	1087009.418	924.688	Pata Húmeda
0+180.00	-6.842	932695.130	1087031.720	924.754	Pata Seca
0+180.00	-1.750	932690.135	1087030.731	927.300	Corona Seca
0+180.00	1.750	932686.701	1087030.052	927.300	Corona Húmeda
0+180.00	7.014	932681.537	1087029.030	924.668	Pata Húmeda
0+200.00	-6.737	932691.145	1087051.319	924.806	Pata Seca
0+200.00	-1.750	932686.252	1087050.351	927.300	Corona Seca
0+200.00	6.920	932677.747	1087048.668	924.715	Pata Húmeda
0+200.00	1.750	932682.819	1087049.671	927.300	Corona Húmeda
0+220.00	-6.922	932687.443	1087070.974	924.714	Pata Seca
0+220.00	-1.750	932682.370	1087069.970	927.300	Corona Seca
0+220.00	1.750	932678.937	1087069.291	927.300	Corona Húmeda
0+220.00	6.956	932673.830	1087068.280	924.697	Pata Húmeda
0+240.00	-7.714	932684.338	1087090.748	924.318	Pata Seca
0+240.00	-1.750	932678.488	1087089.590	927.300	Corona Seca
0+240.00	7.381	932669.530	1087087.817	924.484	Pata Húmeda
0+240.00	1.750	932675.055	1087088.911	927.300	Corona Húmeda
0+260.00	-7.528	932680.274	1087110.331	924.411	Pata Seca
0+260.00	-1.750	932674.606	1087109.210	927.300	Corona Seca
0+260.00	1.750	932671.172	1087108.530	927.300	Corona Húmeda
0+260.00	7.452	932665.579	1087107.423	924.449	Pata Húmeda
0+280.00	-7.443	932676.308	1087129.934	924.453	Pata Seca
0+280.00	-1.750	932670.724	1087128.829	927.300	Corona Seca
0+280.00	1.750	932667.290	1087128.150	927.300	Corona Húmeda
0+280.00	7.390	932661.757	1087127.055	924.480	Pata Húmeda

*Comprometidos con la vida*

Publicado el 13 de enero de 2020

# BOLETIN DE ACTOS ADMINISTRATIVOS AMBIENTALES

06 al 12 de enero de 2020

## RESOLUCIONES, PERMISOS, SANCIONES, CONCESIONES, AUTOS, LICENCIAS

P.K.	Desfase	Norte	Este	Elevación	Descripción
0+300.00	-6.694	932671.691	1087149.408	924.828	Pata Seca
0+300.00	-1.750	932666.841	1087148.449	927.300	Corona Seca
0+300.00	1.750	932663.408	1087147.769	927.300	Corona Húmeda
0+300.00	6.898	932658.357	1087146.770	924.726	Pata Húmeda
0+320.00	-6.688	932667.803	1087169.027	924.831	Pata Seca
0+320.00	-1.750	932662.959	1087168.068	927.300	Corona Seca
0+320.00	1.750	932659.526	1087167.389	927.300	Corona Húmeda
0+320.00	7.426	932653.958	1087166.287	924.462	Pata Húmeda
0+340.00	-6.953	932664.181	1087188.698	924.698	Pata Seca
0+340.00	-1.750	932659.077	1087187.688	927.300	Corona Seca
0+340.00	1.750	932655.643	1087187.009	927.300	Corona Húmeda
0+340.00	7.193	932650.304	1087185.952	924.579	Pata Húmeda
0+360.00	-7.907	932661.234	1087208.503	924.222	Pata Seca
0+360.00	-1.750	932655.195	1087207.307	927.300	Corona Seca
0+360.00	1.750	932651.761	1087206.628	927.300	Corona Húmeda
0+360.00	7.863	932645.764	1087205.441	924.243	Pata Húmeda
0+380.00	-7.268	932656.725	1087227.998	924.541	Pata Seca
0+380.00	-1.750	932651.312	1087226.927	927.300	Corona Seca
0+380.00	1.750	932647.879	1087226.248	927.300	Corona Húmeda
0+380.00	7.122	932642.609	1087225.205	924.614	Pata Húmeda
0+400.00	-1.750	932647.430	1087246.547	927.300	Corona Seca
0+400.00	-7.379	932652.952	1087247.639	924.485	Pata Seca
0+400.00	1.750	932643.997	1087245.867	927.300	Corona Húmeda
0+400.00	7.011	932638.836	1087244.846	924.670	Pata Húmeda
0+420.00	-7.482	932649.171	1087267.279	924.434	Pata Seca
0+420.00	-1.750	932643.548	1087266.166	927.300	Corona Seca
0+420.00	1.750	932640.115	1087265.487	927.300	Corona Húmeda
0+420.00	7.291	932634.679	1087264.411	924.530	Pata Húmeda
0+440.00	-7.385	932645.194	1087286.880	924.483	Pata Seca
0+440.00	-1.750	932639.666	1087285.786	927.300	Corona Seca
0+440.00	1.750	932636.232	1087285.106	927.300	Corona Húmeda

*Comprometidos con la vida*

Publicado el 13 de enero de 2020

# BOLETIN DE ACTOS ADMINISTRATIVOS AMBIENTALES

06 al 12 de enero de 2020

## RESOLUCIONES, PERMISOS, SANCIONES, CONCESIONES, AUTOS, LICENCIAS

P.K.	Desfase	Norte	Este	Elevación	Descripción
0+440.00	7.034	932631.049	1087284.081	924.658	Pata Húmeda
0+460.00	-7.216	932641.146	1087306.467	924.567	Pata Seca
0+460.00	-1.750	932635.784	1087305.405	927.300	Corona Seca
0+460.00	1.750	932632.350	1087304.726	927.300	Corona Húmeda
0+460.00	7.398	932626.810	1087303.630	924.476	Pata Húmeda
0+471.47	-7.281	932638.982	1087317.733	924.535	Pata Seca
0+471.47	1.750	932630.123	1087315.980	927.300	Corona Húmeda
0+471.47	7.442	932624.540	1087314.876	924.454	Pata Húmeda
0+471.47	-1.750	932633.557	1087316.660	927.300	Corona Seca
0+473.78	-7.300	932638.079	1087321.038	924.525	Pata Seca
0+473.78	-1.750	932632.864	1087319.139	927.300	Corona Seca
0+473.78	1.750	932629.576	1087317.942	927.300	Corona Húmeda
0+473.78	7.440	932624.229	1087315.995	924.455	Pata Húmeda
0+476.09	-7.301	932636.664	1087324.159	924.524	Pata Seca
0+476.09	-1.750	932631.801	1087321.483	927.300	Corona Seca
0+476.09	1.750	932628.734	1087319.796	927.300	Corona Húmeda
0+476.09	7.368	932623.812	1087317.087	924.491	Pata Húmeda
0+480.00	-7.297	932634.774	1087327.585	924.527	Pata Seca
0+480.00	-1.750	932629.915	1087324.911	927.300	Corona Seca
0+480.00	1.750	932626.848	1087323.224	927.300	Corona Húmeda
0+480.00	7.120	932622.143	1087320.635	924.615	Pata Húmeda
0+500.00	-7.499	932625.311	1087345.205	924.425	Pata Seca
0+500.00	-1.750	932620.274	1087342.434	927.300	Corona Seca
0+500.00	1.750	932617.207	1087340.747	927.300	Corona Húmeda
0+500.00	6.506	932613.041	1087338.454	924.922	Pata Húmeda
0+520.00	-7.741	932615.882	1087362.845	924.304	Pata Seca
0+520.00	-1.750	932610.633	1087359.957	927.300	Corona Seca
0+520.00	1.750	932607.566	1087358.270	927.300	Corona Húmeda
0+520.00	7.558	932602.478	1087355.470	924.396	Pata Húmeda
0+540.00	6.589	932593.685	1087373.460	924.880	Pata Húmeda
0+540.00	-7.066	932605.649	1087380.042	924.642	Pata Seca

*Comprometidos con la vida*

Publicado el 13 de enero de 2020

# BOLETIN DE ACTOS ADMINISTRATIVOS AMBIENTALES

06 al 12 de enero de 2020

## RESOLUCIONES, PERMISOS, SANCIONES, CONCESIONES, AUTOS, LICENCIAS


P.K.	Desfase	Norte	Este	Elevación	Descripción
0+540.00	-1.750	932600.992	1087377.480	927.300	Corona Seca
0+540.00	1.750	932597.925	1087375.793	927.300	Corona Húmeda
0+560.00	-6.837	932595.808	1087397.455	924.756	Pata Seca
0+560.00	-1.750	932591.351	1087395.003	927.300	Corona Seca
0+560.00	5.579	932584.930	1087391.470	925.386	Pata Húmeda
0+560.00	1.750	932588.284	1087393.316	927.300	Corona Húmeda
0+580.00	-6.611	932585.969	1087414.869	924.870	Pata Seca
0+580.00	-1.750	932581.710	1087412.526	927.300	Corona Seca
0+580.00	1.750	932578.643	1087410.838	927.300	Corona Húmeda
0+580.00	3.133	932577.432	1087410.172	926.609	Pata Húmeda

Realizan estudio de suelos con perforaciones en dos sectores y concluyen que:

*Los suelos encontrados están fuertemente preconsolidados, la plasticidad es alta, al igual que su potencial contracto expansivo y la capacidad portante es media, pero adecuada para las cargas que se transmiten al suelo, lo que permite trabajar con una cimentación tipo convencional. El potencial licuable del suelo es muy bajo a nulo y el nivel freático aparece por debajo de los 2.0 metros de profundidad.*

*La información consignada en este reporte y las conclusiones y recomendaciones dadas, se basan en el análisis de los trabajos de campo y ensayos de laboratorio, en conjunto con las características del proyecto.*

*Cambios en este último que afecten cargas o excavaciones y cambios notables en las condiciones locales del suelo se comunicarán al Ing. Abel Darío Olave quien estudiará la nueva situación y presentará las recomendaciones adicionales necesarias.*



**Figura No. 7, localización perforaciones**

Aspectos de Orden Ambiental en el marco de la ubicación del proyecto en una zona designada como sitio Ramsar.

*Comprometidos con la vida*

Publicado el 13 de enero de 2020

# BOLETIN DE ACTOS ADMINISTRATIVOS AMBIENTALES

06 al 12 de enero de 2020

## RESOLUCIONES, PERMISOS, SANCIONES, CONCESIONES, AUTOS, LICENCIAS

Como ya se indicó, el área donde se ubica el proyecto de construcción de la obra hidráulica objeto de la solicitud de aprobación, se localiza al interior del polígono designado como sitio Ramsar, de acuerdo con lo dispuesto en el Decreto 251 de 2017. Ahora bien, según lo dispuesto en la zonificación ambiental del Plan de Manejo Ambiental – PMA del polígono designado como sitio Ramsar, mediante Acuerdo CVC CD No. 070-2018, esta zona corresponde a una Zona de Uso Sostenible – ZUS, en la cual, se permite el desarrollo de actividades productivas, como la actividad agrícola de cultivo de caña de azúcar; sin embargo, según lo dispuesto en el Plan de Manejo Ambiental, en estas zonas, se debe asegurar el desarrollo sustentable, con acciones dirigidas a prevenir, controlar, amortiguar, reparar o compensar los impactos ambientales desfavorables, para tal efecto, el área del predio que se ubica al interior de la Zona de Uso sostenible - ZUS, debe ser objeto de la implementación de prácticas de producción sostenible. En consecuencia, como parte de las obligaciones del acto administrativo se deberá imponer una obligación referente a la implementación de este tipo de prácticas productivas, las cuales deben poder ser medidas o valoradas de forma objetiva.

En este orden de ideas, el propietario del predio deberá vincularse, bien sea por medio de ASOCAÑA o de PROCAÑA, a un programa de implementación de prácticas de producción sostenible, para lo cual, se deberá presentar ante la CVC el Plan de Acción Individual basado en el diagnóstico del estado de gestión actual, para la implementación de las medidas de manejo sostenible del área del predio ubicada en la Zona de Usos Sostenible del Polígono designado como sitio Ramsar.

Ahora bien, en relación con la obra hidráulica objeto de la solicitud, al Acuerdo CVC CD No. 052 de 2011 establece:

**ARTICULO SEXTO:** *Los diques actualmente en servicio, contruidos con anterioridad a la vigencia del presente acuerdo, y que no satisfagan los requisitos aquí prescritos se dejarán en el estado en que se encuentran. Sin embargo, el realce de los diques, su reparación o reconstrucción, podrá autorizarse si a juicio de la CVC, el dique ofrece condiciones de estabilidad frente a la dinámica del río, su integralidad de regulación con sus humedales, ni altere los niveles de la crecida de diseño del río Cauca, ni perjudique a terceros o a los mismos predios que protege. En caso contrario se exigirá la reconstrucción del tramo de dique de que se tratare, según lo estipulado en el presente Acuerdo en términos de la localización.*

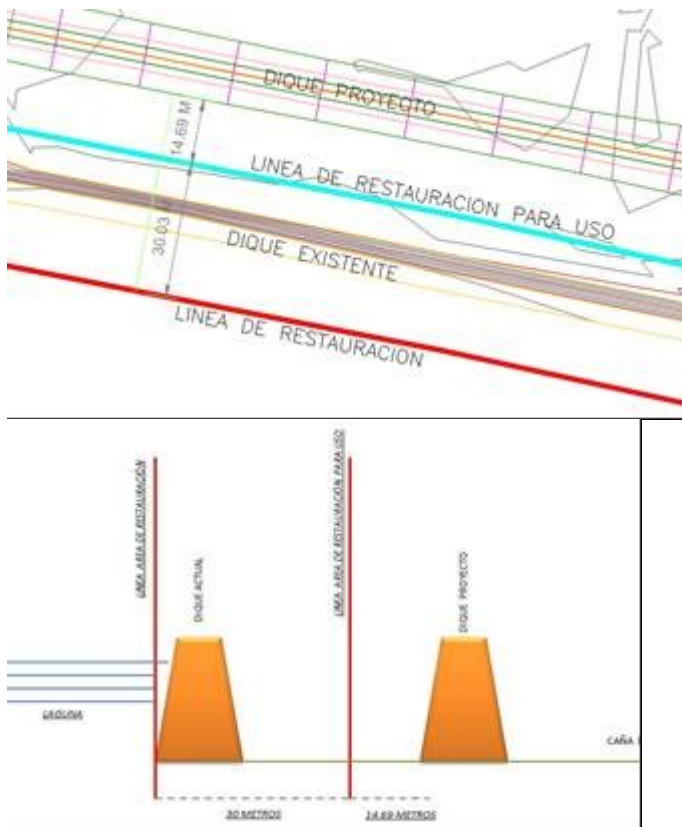
De acuerdo con lo anterior, el dique existente en el predio en el sector colindante con la Ciénaga El Conchal, construido con anterioridad a la vigencia del acuerdo, se ubica al interior de la Zona de Restauración para la Preservación - ZRP definida en la Zonificación Ambiental del sitio Ramsar, con lo cual, no se permite su realce, reparación o reconstrucción, con lo cual, ante esta situación, la alineación del dique existente fue objeto de revisión generando el siguiente planteamiento para la ubicación del nuevo dique



## BOLETIN DE ACTOS ADMINISTRATIVOS AMBIENTALES

06 al 12 de enero de 2020

### RESOLUCIONES, PERMISOS, SANCIONES, CONCESIONES, AUTOS, LICENCIAS



**Figuras 5 – 6.** Vista en Planta y perfil del dique proyectado, con relación a la localización del dique existente.

Como se observa en las figuras, el dique proyectado se ubica por fuera de los 30 metros de franja de protección del humedal El Conchal, la cual según la Zonificación Ambiental del sitio Ramsar, corresponde a la Zona de Restauración para la Preservación, sobre la Zona de Usos Sostenible.

Esta consideración en torno a la ubicación del dique proyectado, se ajusta a lo dispuesto en el Artículo 3 del Acuerdo CD. No. 052 de 2011 según el cual:

**ARTÍCULO TERCERO:** Para definir la ubicación adecuada y garantizar la estabilidad de los diques, se debe tener en cuenta la información geomorfológicos-multitemporal que indica la movilidad y la tendencia del río a desplazarse y cumplir con los siguientes criterios técnicos para su alineamiento:

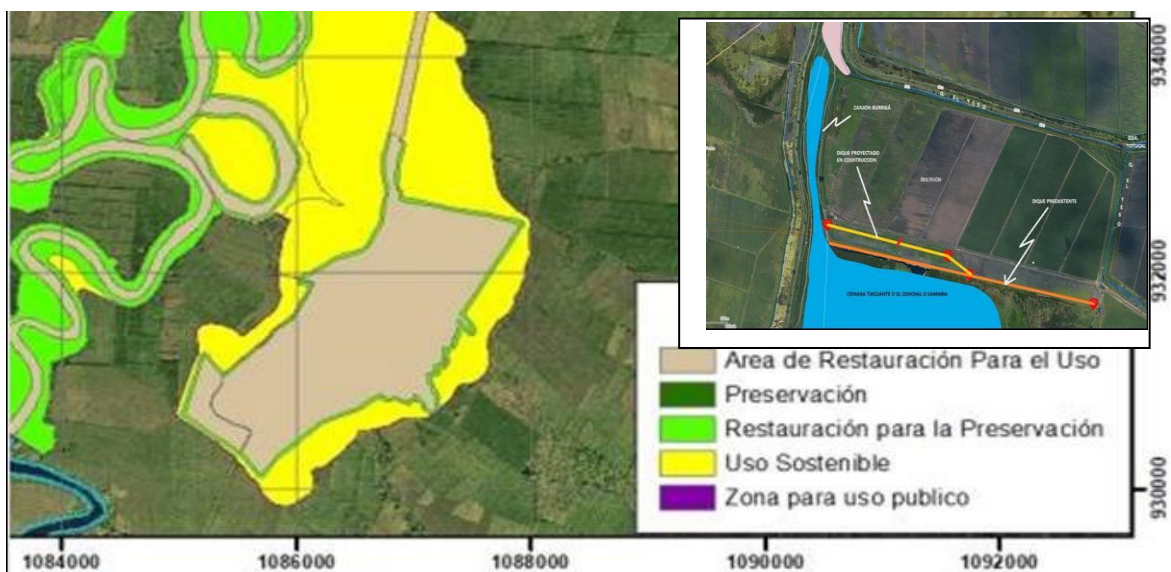
1. ....
2. ....
3. ....
4. En tramos en que existen humedales como madres viejas, lagunas o ciénagas que tradicionalmente hubieren constituido una unidad ecológica con el río el dique deberá localizarse de tal manera que estos humedales queden incorporados al río. En estas condiciones el alineamiento del eje lo determinara la CVC en cada caso particular, de acuerdo con lo establecido en la Resolución MAVDT 0196 de 2006.

# BOLETIN DE ACTOS ADMINISTRATIVOS AMBIENTALES

**06 al 12 de enero de 2020**

## RESOLUCIONES, PERMISOS, SANCIONES, CONCESIONES, AUTOS, LICENCIAS

Así pues, si bien el eje del dique planteado se ubica al interior de la huella del humedal, su alineación no tiene incidencia sobre el comportamiento hidráulico típico del humedal, ya que, por el contrario, permite la conformación de la franja forestal protectora.



**Imagen 8. Ubicación del proyecto con respecto a la zonificación ambiental del sitio Ramsar**

Como se observa en la imagen, la construcción de la obra se proyecta sobre la Zona de Uso Sostenible, por fuera de la Zona de restauración para la preservación con lo cual no implica alteraciones ni en la cobertura ni en el uso de los suelos de acuerdo con la Zonificación establecida en el Plan de Manejo Ambiental.

Ahora bien, de acuerdo con el diseño aportado, el dique a construir se conecta con el dique existente en la abscisa 0+600, con lo cual, un tramo del dique existente sigue operando como obra de control de inundaciones en el predio. Esta situación genera un conflicto, debido a que como ya se mencionó, según lo establecido en el Acuerdo 052 de 2011, este dique no puede ser objeto de mantenimiento o reparación por estar ubicado en una Zona de Restauración para la Preservación. Ante esta situación, se deberá imponer una obligación, para que, en un término máximo de 2 años contados a partir de la fecha de ejecutoria del acto administrativo, se presente la complementación de la obra finalizando su trazado paralelo al dique existente, garantizando las mismas condiciones de alineación del dique objeto de la presente aprobación. Con esta acción se materializa de forma definitiva lo dispuesto en la zonificación ambiental de usos definida para este sector del Polígono del sitio Ramsar.

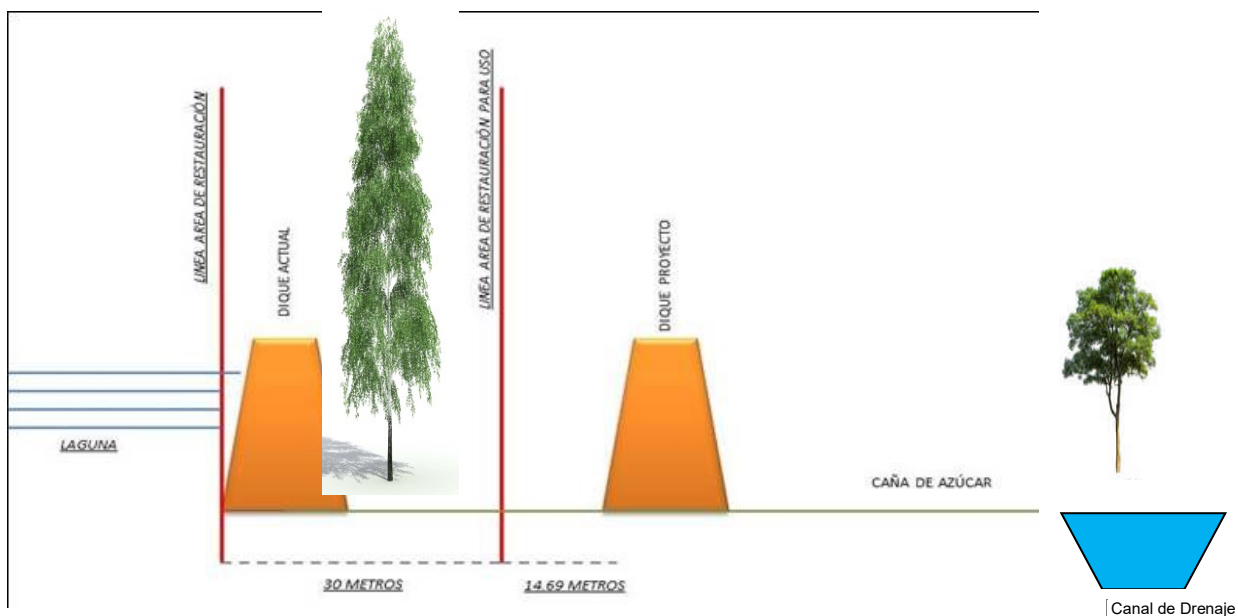
Finalmente, si bien, con la construcción de la obra no se intervendrán árboles ni cobertura vegetal, se deben implementar acciones de restauración en la zona definida como de Restauración para la Preservación - ZRP, las cuales deberán ser asumidas por el propietario, en compensación por la ejecución de la obra. Para tal efecto, se deberá adelantar un proceso de restauración mediante la implementación de actividades de enriquecimiento de la cobertura vegetal mediante la siembra de árboles de especies propias de las zonas de humedales, tales como Chamburos (*Erythrina poeppigiana*), Mantecos (*Laetia americana*), Burilicos (*Xylopia ligustrifolia*), Pecucos (*Cassia grandis*), guayabos (*Psidium guajava* - *Psidium acutangulum*), musáceas (*Musa coccinea* - *Musa exótica* - *Musa velutina*) entre otros.

Estas especies deberán ser establecidas en las zonas que una vez construida la obra no serán cultivadas en caña, ubicando especies de mayor porte en la zona comprendida entre el dique existente y el dique proyectado y las especies de bajo porte entre el dique proyectado y el canal de drenaje, tal y como se observa en la siguiente figura.

# BOLETIN DE ACTOS ADMINISTRATIVOS AMBIENTALES

06 al 12 de enero de 2020

## RESOLUCIONES, PERMISOS, SANCIONES, CONCESIONES, AUTOS, LICENCIAS



**Figura 8. Arreglo para la disposición de las especies para la restauración de las áreas como medida de compensación ambiental.**

**CONCLUSIONES:** Con base en los aspectos de orden técnico y ambiental enunciados en el presente concepto, a partir de la revisión de la documentación aportada y de lo observado durante la visita de campo, se considera que la información técnica de la propuesta de intervención, de construcción de una obra hidráulica denominada Dique, cumple técnica y ambientalmente con los criterios establecidos para su aprobación, por lo tanto, se considera que es viable autorizar a la sociedad ABRIENDO PUERTAS S.A.S., registrada con NIT. 805.022.256-8 y representada legalmente por la señora DOLORES LUDAIRNE LEON GONZALEZ, identificada con cedula de ciudadanía No. 31.195.907 de Tuluá (V), la construcción de una obra hidráulica, en el predio denominado Chambimbal, registrado con matrícula inmobiliaria No. 373-34134, ubicado en el municipio de Buga.

La obra deberá ser construida de acuerdo con las siguientes especificaciones técnicas:

Longitud:	608 metros
Cota de corona:	927.300
Ancho de corona:	3.5 metros
Borde Libre:	1.0 metros
Cota mínima del terreno:	924.300
Altura máxima	3 metros

PARAMETRO	VALOR	UNIDAD
Ancho Corona	3.5	metros
Talud Húmedo	2:1/H:V	-
Talud Seco	2:1/H:V	-
Altura promedio	3	metros
Ancho plataforma	15.5	metros
Ancho Dentellón	3	metros
Altura de Dentellón	0.6	metros

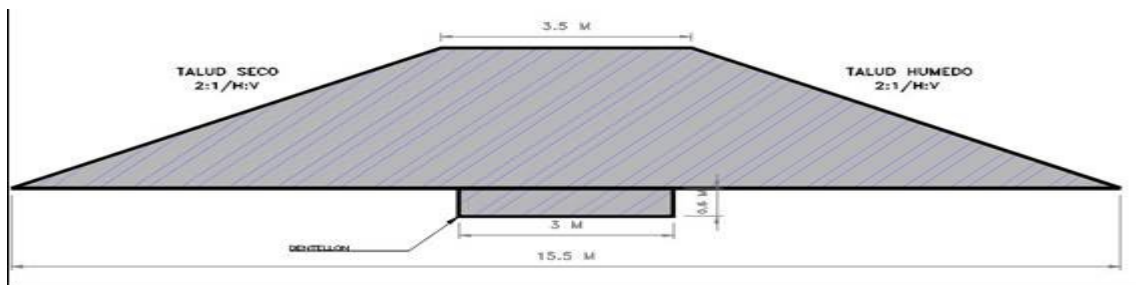
*Comprometidos con la vida*

Publicado el 13 de enero de 2020

# BOLETIN DE ACTOS ADMINISTRATIVOS AMBIENTALES

06 al 12 de enero de 2020

## RESOLUCIONES, PERMISOS, SANCIONES, CONCESIONES, AUTOS, LICENCIAS

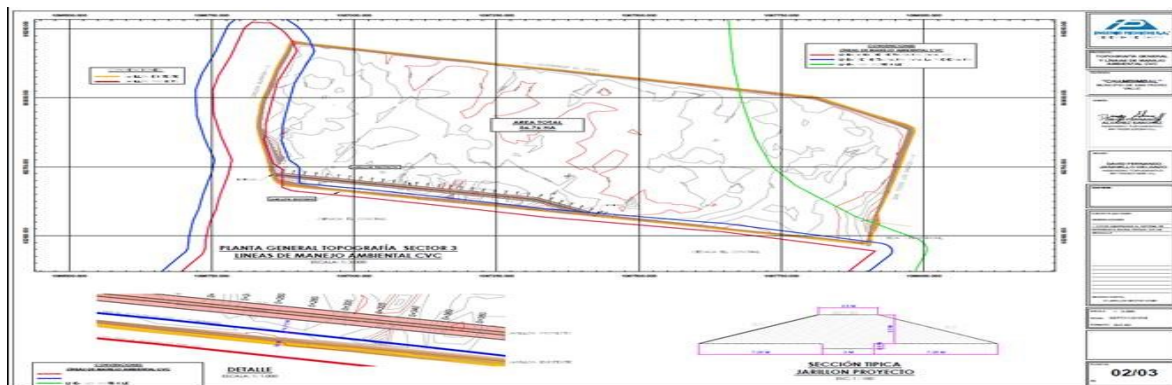


Es importante resaltar que la estabilidad de las obras planteadas, son de exclusiva responsabilidad del constructor, y se conceptúa teniendo en cuenta lo observado en la visita de campo, ocular superficial y la revisión general de la información presentada por el ingenio Pichichi S.A.

**Localización de la obra.** La siguiente tabla presenta las coordenadas de referencia para la alineación del dique. La conexión con el dique existente se hará entre las abscisas 0+600 a 0+608

P.K.	Desfase	Norte	Este	Elevación	Descripción
0+020.00	-7.696	932727.025	1086874.929	924.327	Pata Seca
0+020.00	-1.750	932721.192	1086873.774	927.300	Corona Seca
0+020.00	1.750	932717.759	1086873.095	927.300	Corona Húmeda
0+020.00	6.962	932712.646	1086872.083	924.694	Pata Húmeda
0+580.00	-6.611	932585.969	1087414.869	924.870	Pata Seca
0+580.00	-1.750	932581.710	1087412.526	927.300	Corona Seca
0+580.00	1.750	932578.643	1087410.838	927.300	Corona Húmeda
0+580.00	3.133	932577.432	1087410.172	926.609	Pata Húmeda

La obra deberá ser construida de acuerdo con los planos aportados conservando la alineación con respecto al dique existente y a la zonificación ambiental del polígono del sitio Ramsar como se presenta en la siguiente imagen:



**OBLIGACIONES:** El propietario del predio deberá cumplir ante la CVC con las siguientes obligaciones

1. La obra deberá ser construida de acuerdo con las especificaciones técnicas aprobadas.

*Comprometidos con la vida*

Publicado el 13 de enero de 2020



## BOLETIN DE ACTOS ADMINISTRATIVOS AMBIENTALES

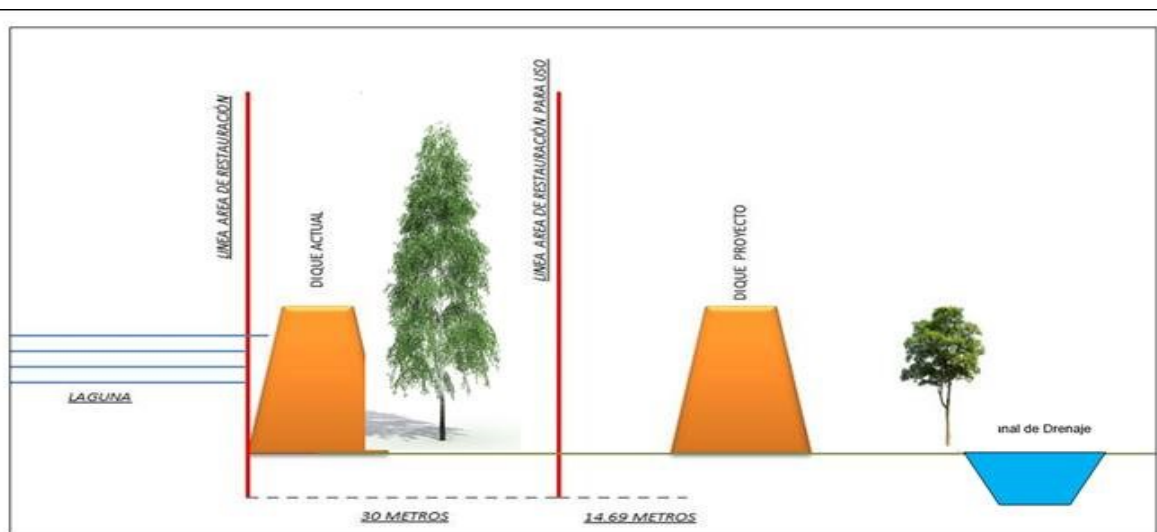
06 al 12 de enero de 2020

### RESOLUCIONES, PERMISOS, SANCIONES, CONCESIONES, AUTOS, LICENCIAS

2. El dique existente deberá ser objeto de abandono gradual, por lo tanto, no se podrán realizar actividades de nivelación o mantenimiento en el mismo.
3. El área del predio que se ubica al interior de la Zona de Uso sostenible - ZUS, debe ser objeto de la implementación de prácticas de producción sostenible. En consecuencia, se deberá realizar la implementación de este tipo de prácticas productivas, las cuales deben poder ser medidas o valoradas de forma objetiva. En este orden de ideas, el propietario del predio deberá vincularse, bien sea por medio de ASOCAÑA o de PROCAÑA, a un programa de implementación de prácticas de producción sostenible, para lo cual, se deberá presentar ante la CVC el Plan de Acción Individual basado en el diagnóstico del estado de gestión actual, para la implementación de las medidas de manejo sostenible del área del predio ubicada en la Zona de Usos Sostenible del Polígono designado como sitio Ramsar. (plazo 3 meses)
4. Una vez definido el plan de Acción individual para la reconversión a prácticas productivas sostenibles, se deberá proceder con su implementación en un horizonte de cumplimiento máximo de 2 años.
5. Presentar ante la CVC para su evaluación y aprobación, los diseños del tramo del dique faltante, es decir, a partir de la abscisa 0+480 finalizando su trazado paralelo al dique existente, garantizando las mismas condiciones de alineación del dique objeto de la presente aprobación. Con esta acción se materializa de forma definitiva lo dispuesto en la zonificación ambiental de usos definida para este sector del Polígono del sitio Ramsar. (plazo 2 años)
6. Ejecutar un proceso de restauración, mediante la implementación de actividades de enriquecimiento de la cobertura vegetal, en la zona definida como de Restauración para la Preservación – ZRP, mediante la siembra de árboles de especies propias de las zonas de humedales, tales como Chamburos (*Erythrina poeppigiana*), Mantecos (*Laetia americana*), Burilicos (*Xylopia ligustrifolia*), Pecuecos (*Cassia grandis*), guayabos (*Psidium guajava* - *Psidium acutangulum*), musáceas (*Musa coccinea* - *Musa exótica* - *Musa velutina*) entre otros.

Estas especies deberán ser establecidas en las zonas que una vez construida la obra, no serán cultivadas en caña, ubicando especies de mayor porte en la zona comprendida entre el dique existente y el dique proyectado y las especies de bajo porte entre el dique proyectado y el canal de drenaje, tal y como se observa en la siguiente figura.

La propuesta para la implementación de las medidas de restauración deberá ser presentada ante la CVC en un plazo máximo de 3 meses y su ejecución deberá iniciarse en un plazo máximo de 6 meses y deberá contemplar las labores culturales de mantenimiento por un periodo mínimo de 2 años.



**Arreglo para la disposición de las especies para la restauración de las áreas como medida de compensación ambiental**

**RECOMENDACIONES:** El plazo para la ejecución de la obra es de 3 meses contados a partir de la ejecutoria del acto administrativo. El seguimiento a las medidas de compensación o restauración se realizará durante un periodo de 2 años.

*Comprometidos con la vida*

Publicado el 13 de enero de 2020



# BOLETIN DE ACTOS ADMINISTRATIVOS AMBIENTALES

06 al 12 de enero de 2020

## RESOLUCIONES, PERMISOS, SANCIONES, CONCESIONES, AUTOS, LICENCIAS

### Hasta aquí el concepto.

Que de acuerdo con lo expuesto anteriormente y atendiendo el concepto técnico que obra en el expediente 0742-036-015-217-2019, la Directora Territorial de la Dirección Ambiental Regional- Centro Sur de la Corporación Autónoma Regional del Valle del Cauca -CVC-, en virtud de sus facultades legales,

### RESUELVE:

**ARTICULO 1. OTORGAR** a DOLORES LUDAIRNE LEON GONZALEZ, identificada con cedula de ciudadanía No. 31195907 expedida en Tuluá, representante legal de la sociedad Abriendo Puertas S.A.S. NIT. 805002256-8, un Permiso de Ocupación de Cauce y Obras Hidráulicas para el predio Chambimbal, corregimiento Presidente, municipio de Buga, departamento del Valle del Cauca.

**ARTÍCULO 2. APROBAR.** La obra de construcción de una obra hidráulica denominada Diquela aprobación de la CVC del diseño de las obras que contiene el presente estudio, no exonera de ningún modo al diseñador, constructor de las obras y/o representante legal de la sociedad Abriendo Puertas S.A.S. NIT. 805002256-8, de la responsabilidad legal y técnica que le compete en la correcta elaboración de los diseños y en la construcción de las mismas.

La obra deberá ser construida de acuerdo con las siguientes especificaciones técnicas:

Longitud:	608 metros
Cota de corona:	927.300
Ancho de corona:	3.5 metros
Borde Libre:	1.0 metros
Cota mínima del terreno:	924.300
Altura máxima	3 metros

PARAMETRO	VALOR	UNIDAD
Ancho Corona	3.5	metros
Talud Húmedo	2:1/H:V	-
Talud Seco	2:1/H:V	-
Altura promedio	3	metros
Ancho plataforma	15.5	metros
Ancho Dentellón	3	metros
Altura de Dentellón	0.6	metros

**Localización de la obra.** La siguiente tabla presenta las coordenadas de referencia para la alineación del dique. La conexión con el dique existente se hará entre las abscisas 0+600 a 0+608

P.K.	Desfase	Norte	Este	Elevación	Descripción
0+020.00	-7.696	932727.025	1086874.929	924.327	Pata Seca
0+020.00	-1.750	932721.192	1086873.774	927.300	Corona Seca
0+020.00	1.750	932717.759	1086873.095	927.300	Corona Húmeda
0+020.00	6.962	932712.646	1086872.083	924.694	Pata Húmeda
0+580.00	-6.611	932585.969	1087414.869	924.870	Pata Seca
0+580.00	-1.750	932581.710	1087412.526	927.300	Corona Seca
0+580.00	1.750	932578.643	1087410.838	927.300	Corona Húmeda
0+580.00	3.133	932577.432	1087410.172	926.609	Pata Húmeda

**PARAGRAFO 1.** Las obras o actividades deben ejecutarse en tres (3) meses, siguiente a la ejecutoria de esta Resolución.

**PARAGRAFO 2.** Los diseños presentados a consideración de la CVC, para la evaluación técnica de su funcionamiento hidráulico, son idóneos y pertinentes.

*Comprometidos con la vida*

# BOLETIN DE ACTOS ADMINISTRATIVOS AMBIENTALES

06 al 12 de enero de 2020

## RESOLUCIONES, PERMISOS, SANCIONES, CONCESIONES, AUTOS, LICENCIAS

**PARAGRAFO 3.** Si el autorizado no hubiere terminado dichas obras o actividades, podrá solicitar una prórroga hasta por el mismo término otorgado, que deberá hacerse con una anterioridad de quince (15) días al vencimiento de la autorización.

**ARTÍCULO 3.** la sociedad Abriendo Puertas S.A.S. NIT. 805002256-8 representada legalmente por DOLORES LUDAIRNE LEON GONZALEZ, identificada con cedula de ciudadanía No. 31195907 expedida en Buga - Valle, o quien haga sus veces, deberá pagar a favor de la Corporación Autónoma Regional del Valle del Cauca – CVC, por los servicios de seguimiento del permiso de ocupación de cauce y se aprueban unas obras hidráulicas, en los términos establecidos en la Resolución 0100 No. 0700 – 0130 del 23 de febrero de 2018.

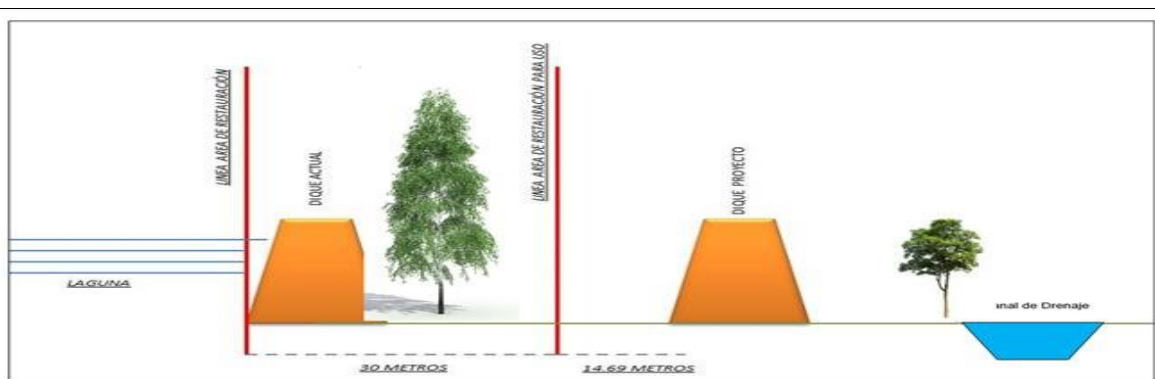
**PARAGRAFO.** Para lo anterior, deberá entregarse dentro del año de operación del proyecto, obra o actividad, los costos de operación del año corriente, expresados en moneda legal colombiana y a nivel de precios del mes de enero del año de suministro de la información, teniendo en cuenta que los costos de operación comprenden los costos requeridos para la administración operación y mantenimiento durante la vida útil hasta el desmantelamiento del proyecto, obra o actividad.

**ARTÍCULO 4. OBLIGACIONES, PROHIBICIONES, REQUERIMIENTOS Y SANCIONES A LAS QUE QUEDA SOMETIDO EL BENEFICIARIO SON LAS SIGUIENTES:**

1. La obra deberá ser construida de acuerdo con las especificaciones técnicas aprobadas.
2. El dique existente deberá ser objeto de abandono gradual, por lo tanto, no se podrán realizar actividades de nivelación o mantenimiento en el mismo.
3. El área del predio que se ubica al interior de la Zona de Uso sostenible - ZUS, debe ser objeto de la implementación de prácticas de producción sostenible. En consecuencia, se deberá realizar la implementación de este tipo de prácticas productivas, las cuales deben poder ser medidas o valoradas de forma objetiva. En este orden de ideas, el propietario del predio deberá vincularse, bien sea por medio de ASOCAÑA o de PROCAÑA, a un programa de implementación de prácticas de producción sostenible, para lo cual, se deberá presentar ante la CVC el Plan de Acción Individual basado en el diagnóstico del estado de gestión actual, para la implementación de las medidas de manejo sostenible del área del predio ubicada en la Zona de Usos Sostenible del Polígono designado como sitio Ramsar. (plazo 3 meses)
4. Una vez definido el plan de Acción individual para la reconversión a prácticas productivas sostenibles, se deberá proceder con su implementación en un horizonte de cumplimiento máximo de 2 años.
5. Presentar ante la CVC para su evaluación y aprobación, los diseños del tramo del dique faltante, es decir, a partir de la abscisa 0+480 finalizando su trazado paralelo al dique existente, garantizando las mismas condiciones de alineación del dique objeto de la presente aprobación. Con esta acción se materializa de forma definitiva lo dispuesto en la zonificación ambiental de usos definida para este sector del Polígono del sitio Ramsar. (plazo 2 años)
6. Ejecutar un proceso de restauración, mediante la implementación de actividades de enriquecimiento de la cobertura vegetal, en la zona definida como de Restauración para la Preservación – ZRP, mediante la siembra de árboles de especies propias de las zonas de humedales, tales como Chamburos (*Erythrina poeppigiana*), Mantecos (*Laetia americana*), Burillicos(*Xylopia ligustrifolia*), Pecuecos (*Cassia grandis*), guayabos (*Psidium guajava* - *Psidium acutangulum*), musáceas (*Musa coccinea* - *Musa exótica* - *Musa velutina*) entre otros.

Estas especies deberán ser establecidas en las zonas que una vez construida la obra, no serán cultivadas en caña, ubicando especies de mayor porte en la zona comprendida entre el dique existente y el dique proyectado y las especies de bajo porte entre el dique proyectado y el canal de drenaje, tal y como se observa en la siguiente figura.

La propuesta para la implementación de las medidas de restauración deberá ser presentada ante la CVC en un plazo máximo de 3 meses y su ejecución deberá iniciarse en un plazo máximo de 6 meses y deberá contemplar las labores culturales de mantenimiento por un periodo mínimo de 2 años.



# BOLETIN DE ACTOS ADMINISTRATIVOS AMBIENTALES

06 al 12 de enero de 2020

## RESOLUCIONES, PERMISOS, SANCIONES, CONCESIONES, AUTOS, LICENCIAS

### *Arreglo para la disposición de las especies para la restauración de las áreas como medida de compensación ambiental*

**ARTÍCULO 5.** El incumplimiento de las obligaciones impuestas en la presente Resolución, dará lugar a lo establecido en el Decreto 1333 de 2009.

**PARAGRAFO.** El incumplimiento de los lineamientos establecidos en el Acto Administrativo será causal para la iniciación de los procesos sancionatorios a que haya lugar, sin perjuicio de las competencias atribuidas a otros estamentos. En caso de presentarse impactos ambientales no previstos, por el desarrollo de la actividad de encausamiento, la CVC podrá suspender de manera unilateral y sin previo aviso la autorización dada mediante el presente Acto administrativo.

**ARTÍCULO 6. PUBLICACIÓN.** La presente resolución deberá ser publicada en el Boletín Oficial de la CVC, lo anterior de conformidad con lo dispuesto en el Artículo 71 de la Ley 99 de 1993.

**ARTÍCULO 7.** Notifíquese personalmente o por medio de aviso a DOLORES LUDAIRNE LEON GONZALEZ, identificado con cedula de ciudadanía No. 31195907 expedida en Buga – Valle, representante legal de la sociedad Abriendo Puertas S.A.S. NIT. 805002256-8 o a quien haga sus veces de conformidad a lo establecido en el Código de Procedimiento Administrativo y de lo Contencioso Administrativo.

**ARTICULO 8.** Contra la presente Resolución procede por la vía gubernativa el recurso de reposición y subsidiario de apelación, del cual deberá hacerse uso dentro de los diez (10) días hábiles siguientes a la notificación personal o por Aviso, si hubiere lugar a este medio de notificación.

Dada en Guadalajara de Buga, a noviembre 29 2019

**NOTIFÍQUESE PUBLIQUESE Y CÚMPLASE.**

**MARIA FERNANDA VICTORIA ARIAS**  
Directora Territorial DAR Centro Sur

Proyectó y Elaboró: MARIO ALBERTO LÓPEZ GARCÍA– Profesional Especializado – Atención al Ciudadano  
Exp. 0742-036-015-217-2019

RESOLUCION 0740- 00001169 DE 27 DE SEPTIEMBRE DE 2019  
( )

*Comprometidos con la vida*

Publicado el 13 de enero de 2020

# BOLETIN DE ACTOS ADMINISTRATIVOS AMBIENTALES

06 al 12 de enero de 2020

## RESOLUCIONES, PERMISOS, SANCIONES, CONCESIONES, AUTOS, LICENCIAS

### **“POR MEDIO DE LA CUAL SE AUTORIZA UN APROVECHAMIENTO FORESTAL DE ARBOLES AISLADOS EN EL PREDIO UNINORTE LOTE 3, UBICADO EN JURISDICCIÓN DEL MUNICIPIO DE BUGA, DEPARTAMENTO DEL VALLE DEL CAUCA”**

La Directora de la Dirección Ambiental Regional Centro Sur de la Corporación Autónoma Regional del Valle del Cauca –CVC–, en uso de sus atribuciones legales conferidas en el Decreto 2811 de 1974, la Ley 99 del 23 de diciembre de 1993 y el Acuerdo CD No. 018 del 16 de junio de 1998 (ESTATUTO DE BOSQUES Y FLORA SILVESTRE DEL VALLE DEL CAUCA), el Decreto 1076 de mayo de 2015, CD No. 072 de 2016, CD No. 073 de 2016, Resolución DG No. 498 del 22 de julio de 2005, Resolución 0100 No. 0300-0005 de 2015 y

### **CONSIDERANDO**

Que a la Corporación Autónoma Regional del Valle del Cauca - CVC-, desde el año de 1968, le fue asignado el manejo, administración y fomento de los recursos naturales renovables dentro del territorio de su jurisdicción.

Que mediante oficio con radicación No 528612019 de fecha 10/07/2019, JUAN MANUEL ARTIGUE, identificado con la cédula de extranjería No. 536386, representante legal de Valle Alto Constructora S.A.S. NIT 901028970-1, solicitó una Autorización de Aprovechamiento Forestal Árboles Aislados para el predio Uninorte Lote 3, ubicado en Jurisdicción del Municipio de Buga, Departamento Valle del Cauca.

Con la solicitud presentaron los siguientes documentos:

- Formato solicitud de permiso de aprovechamiento forestal de árboles aislados.
- Discriminación de valores para determinar el costo del proyecto.
- Fotocopia de la cédula de extranjería
- Certificado Uso de Suelo
- Certificado de tradición
- Resolución UC0004 Curaduría Urbana
- Formulario Unico Tributario
- Plano del predio

Que en fecha 25/07/2019, la Directora de la DAR Centro Sur, admitió la solicitud mediante Auto de iniciación de trámite ordenó la realización de la visita e informe técnico para atender la solicitud presentada.

Que mediante oficio 0740-528612019 del 25/07/2019 se comunicó al solicitante la admisión de su solicitud y se le envió la factura No. 89258193, pago por concepto de servicios ambientales \$109.260.

Que mediante oficio 0740-528612019 del 22/08/2019 se solicitó a la alcaldía de Buga la fijación de aviso por 10 días hábiles.

Que mediante oficio 0740-528612019 del 22/08/2019 se notificó la fecha de 30/08/2019 para visita ocular.

Que consecuente con el informe de visita el Coordinador de la Unidad de Gestión de Cuenca YMPR, de la Dar centro Sur en fecha 23/09/2019 emitió el concepto técnico remitido al Proceso de Atención al Ciudadano el 26/09/2019, que contiene lo siguiente:

**LOCALIZACIÓN.** Predio UNINORTE lote N°3, casco urbano del Municipio de Guadalajara de Buga, Departamento del Valle del Cauca. Coordenadas N 3°55'17.7"; O 76°17'23,51". Matrícula Inmobiliaria 373-130424.



# BOLETIN DE ACTOS ADMINISTRATIVOS AMBIENTALES

06 al 12 de enero de 2020

## RESOLUCIONES, PERMISOS, SANCIONES, CONCESIONES, AUTOS, LICENCIAS

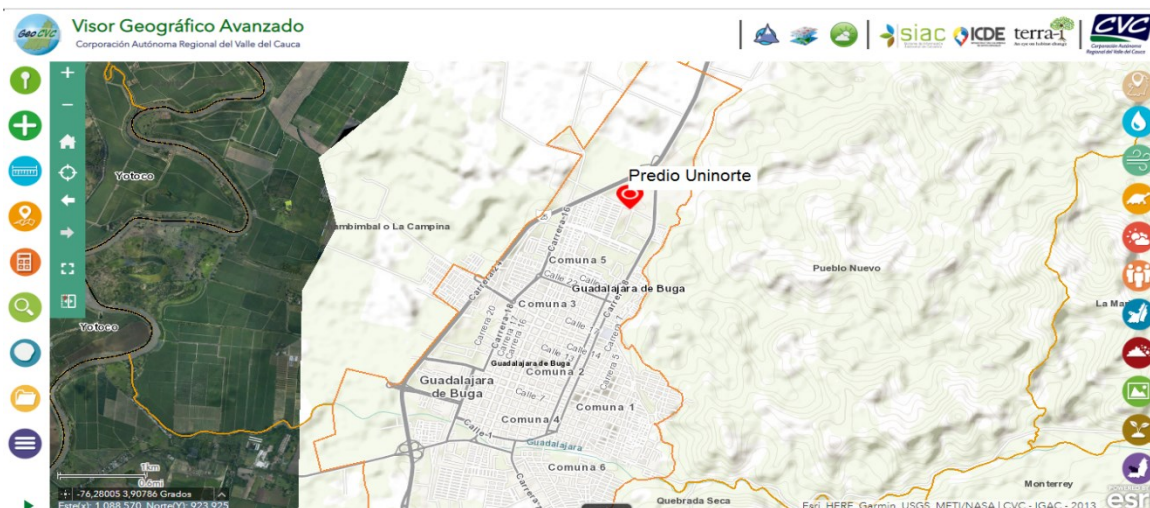


Figura No. 1. Localización general predio, fuente GEO CVC



Figura No. 2. Localización detallada del predio, fuente Google Earth.

**ANTECEDENTE(S):** Mediante solicitud con radicado CVC No. 528612019 de fecha 10 de julio de 2019, la Sociedad VALLE ALTO CONSTRUCTORA S.A.S con NIT 901028970-1, representada legalmente por el señor Juan Manuel Artigue, identificado con la cédula de extranjería No. 536.386, propietaria del predio denominado **Uninorte**, ubicado en el Municipio de Guadalajara de Buga, Departamento del Valle del Cauca, solicitó a la Corporación autorización para aprovechamiento forestal de árboles aislados

### NORMATIVIDAD:

- Decreto 2811 del 18 de diciembre de 1974 (Reglamentado parcialmente por los Decretos 1715 de 1978, 1741 de 1978, 2 de 1982) Por el cual se dicta el Código Nacional de Recursos Naturales Renovables y de Protección al Medio Ambiente.
- Decreto 1076 de 2015 “Por medio del cual se expide el Decreto único Reglamentario del Sector Ambiente y Desarrollo Sostenible”
- Decreto 1077 de 2015 “Por medio del cual se expide el Decreto único Reglamentario del Sector Vivienda, Ciudad y Territorio”
- Acuerdo CVC CD. No. 018 de 1998 “Estatuto de Bosques y Flora Silvestre del Valle del Cauca”, Resolución MADS 1912 de 2017 “Listado de especies silvestres amenazadas de la Diversidad biológica”.
- Resolución MADS 1912 de 2017 “Listado de especies silvestres amenazadas de la Diversidad biológica”
- Decreto MADS 1390 de 2018 “Tasa compensatoria por aprovechamiento forestal maderable en Bosques naturales...”.

*Comprometidos con la vida*

Publicado el 13 de enero de 2020



# BOLETIN DE ACTOS ADMINISTRATIVOS AMBIENTALES

06 al 12 de enero de 2020

## RESOLUCIONES, PERMISOS, SANCIONES, CONCESIONES, AUTOS, LICENCIAS

- Ley 99 de 1993, “Por la cual se crea el MINISTERIO DEL MEDIO AMBIENTE, se reordena el Sector Público encargado de la gestión y conservación del medio ambiente y los recursos naturales renovables, se organiza el Sistema Nacional Ambiental -SINA- y se dictan otras disposiciones”.
- Ley 388 de 1997 (Julio 18) Por la cual se modifica la Ley 9ª de 1989, y la Ley 3ª de 1991 y se dictan otras disposiciones.
- Ley 1931 de 2018 (27 de julio) Por la cual se establecen directrices para la gestión del cambio climático.

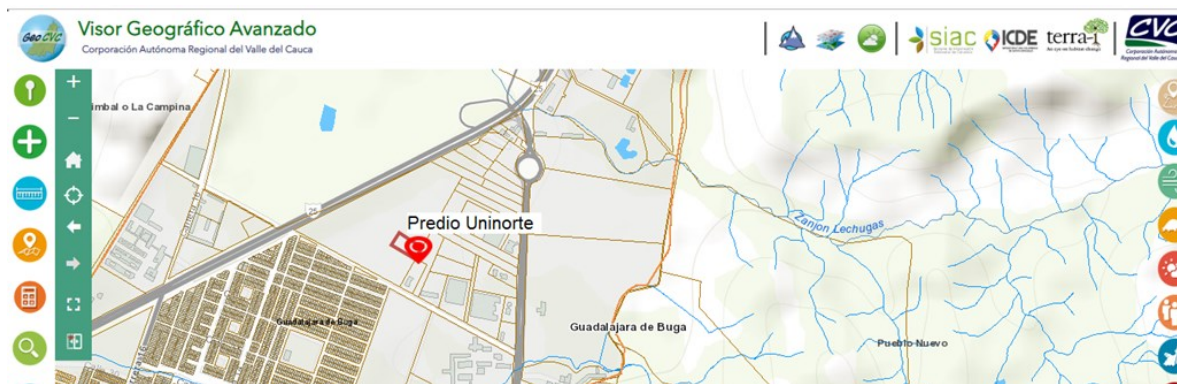
**DESCRIPCIÓN DE LA SITUACIÓN:** Luego de visita al predio Uninorte lote No. 3, municipio de Guadalajara de Buga se observaron que los árboles para los cuales se está tramitando el permiso para aprovechamiento, están ubicados en el sitio donde se pretende construir el proyecto de vivienda el cual es urbanizable y con un área de 4348.26 m<sup>2</sup> las especies a aprovechar son

No. ÁRBOL	NOMBRE COMUN	NOMBRE CIENTIFICO	FAMILIA	DAP (m)	ALTURA (m)	VOLUMEN (m3)	OBSERVACIONES
1	Guácimo	<i>Guazuma ulmifolia</i>	MALVACEAE	0,16	3,00	0,04	Tala
2	Samán	<i>Albizia samán</i>	FABACEAE	0,45	10,00	1,01	Tala
3	Samán	<i>Albizia samán</i>	FABACEAE	0,54	10,00	1,49	Tala
4	Flor Amarillo	<i>Tecoma stans</i>	BIGNONIACEAE	0,29	6,00	0,25	Tala
5	Samán	<i>Albizia samán</i>	FABACEAE	0,16	3,00	0,04	Tala
6	Chiminango	<i>Pithecellobium dulce</i>	FABACEAE	1,21	15,00	11,20	Tala
7	Samán	<i>Albizia samán</i>	FABACEAE	0,45	4,00	0,41	Tala
8	Chiminango	<i>Pithecellobium dulce</i>	FABACEAE	0,32	4,00	0,21	Tala
9	Samán	<i>Albizia samán</i>	FABACEAE	0,19	5,00	0,09	Tala
				0,00		0,00	Tala
TOTAL						14,75	

Tabla 1. Inventario forestal de árboles sujetos a aprovechamiento

El predio UNINORTE LOTE 3 está ubicado en el valle geográfico del río Cauca, sobre la vía panamericana que conduce del municipio de Guadalajara de Buga a Tuluá, al norte de la cabecera municipal de Guadalajara de Buga, Departamento del Valle del Cauca, a una altura sobre el nivel que oscila entre los 970 y 975 metros sobre el nivel del mar, con pendiente Ligeramente inclinado (3 -7%), en ecosistema Bosque cálido seco en piedemonte coluvio-aluvial (BOCSEPX); cuenta con una extensión superficial 6 hectáreas con 11,455.07 metros cuadrados (según el certificado de tradición No. 373-130424). De acuerdo con la información aportada con la solicitud, el predio es propiedad de la Sociedad VALLE ALTO CONSTRUCTORA S.A.S con NIT 901028970-1, representada legamente por el señor Juan Manuel Artigue, identificado con la cédula de extranjería No. 536386.

Con apoyo de la herramienta Corporativa GeoCVC se procedió a verificar la ubicación del predio respecto a franjas forestales protectoras de fuentes hídricas y áreas de protección, encontrando que no se está dentro de alguna de éstas (ver Figura No. 3), el cuerpo hídrico más cercano es la quebrada la honda (0,64 kilómetros aproximadamente).



# BOLETIN DE ACTOS ADMINISTRATIVOS AMBIENTALES

06 al 12 de enero de 2020

## RESOLUCIONES, PERMISOS, SANCIONES, CONCESIONES, AUTOS, LICENCIAS

**Figura No. 3. Localización general predio respecto a corrientes hídricas, fuente GEOCVC**

En resumen, se prevé realizar el aprovechamiento forestal de 9 árboles con un volumen total de 14,75 m<sup>3</sup>, cuyo resumen se indica a continuación:

NOMBRE COMUN	NOMBRE CIENTIFICO	FAMILIA	NUMERO DE ARBOLES	VOLUMEN (m3)
Chiminango	Pithecellobium Dulce	Fabácea	2	11,61
Guácimo	Guazuma ulmifolia	Malvaceae	1	0.03
Samán	Samanea samán	Fabaceae	5	3,03
Flor amarillo	Tecoma stans	Bignoniaceae	1	0,24
Total general			9	14,75

**Tabla 2. Resumen de árboles y volúmenes a aprovechar**

Considerando que el aprovechamiento forestal de árboles aislados tiene como fin último despejar el área para la implementación del proyecto urbanístico denominado “Etapa 3A Urbanización UNINORTE”, se considera pertinente, que además de evaluar las condiciones de cobertura desde el punto de vista forestal, se efectuó el análisis respecto a los instrumentos de Ordenamiento Territorial, a fin de determinar la coherencia respecto del uso del suelo.

Análisis de Instrumentos de Ordenamiento Territorial: Según certificado de uso del suelo expedido por el municipio de Guadalajara de Buga en fecha 2 de noviembre de 2012, el predio tiene como uso principal URBANO RESIDENCIAL, uso compatible ACTIVIDADES Y USOS COMPLEMENTARIOS A LA ACTIVIDAD PRINCIPAL QUE NO GENEREN IMPACTOS AMBIENTALES, DE SALUD PUBLICA O CONVIVENCIA CIUDADANA, soportado en el Acuerdo 068 de 2000 mediante el cual se adoptó el Plan de Ordenamiento Territorial.

Si bien el certificado de uso de suelo aportado data del año 2012, el Acuerdo 068 de 2000, continua vigente, en consecuencia, se puede afirmar que las condiciones respecto a los usos del suelo no han sido modificadas.

Según la clasificación del uso del suelo definido en el Acuerdo 068 de 2000, el predio se ubica en zona urbana, con uso de suelo para VIVIENDA DE INTERÉS SOCIAL - VIS, tal como se indica en su artículo 19 y en el mapa 8 – Zonificación por áreas de actividad, coherente con el uso que se prevé dar.

En consecuencia de lo anterior, el uso del suelo se considera coherente y el aprovechamiento de árboles solicitado, cuyo fin último despejar el área para la implementación del proyecto urbanístico denominado “Etapa 3A Urbanización UNINORTE”, no tiene restricciones de tipo forestal o de ordenamiento territorial.

Dentro de las especies a aprovechar no se encuentra especies reportadas con algún grado de amenaza o veda en la normatividad vigente, lo cual permite afirmar que con su intervención no se causaran afectaciones graves a la biodiversidad. La intervención no compromete franjas forestales protectoras. Para el caso de la especie Samán se considera representativa del valle geográfico del río Cauca.

*Comprometidos con la vida*

Publicado el 13 de enero de 2020

# BOLETIN DE ACTOS ADMINISTRATIVOS AMBIENTALES

06 al 12 de enero de 2020

## RESOLUCIONES, PERMISOS, SANCIONES, CONCESIONES, AUTOS, LICENCIAS

Cálculo del valor de la tasa de aprovechamiento forestal: No aplica el cobro de tasa de aprovechamiento fijado en el Decreto 1391 de 2018 "Por el cual se adiciona un Capítulo al Título 9, de la Parte 2, del Libro 2, del Decreto 1076 de 2015, Decreto Único Reglamentario del Sector Ambiente y Desarrollo Sostenible, en lo relacionado con la Tasa Compensatoria por Aprovechamiento Forestal Maderable en bosques naturales y se dictan otras disposiciones", toda vez que los árboles objeto de solicitud se localizan dispersos sobre área de potrero, área urbanizable y que no corresponde a un bosque natural, según lo definido el artículo 3, numeral 3 de ley 1931 de 2018:

*"ARTICULO 3. Definiciones: Para la adecuada comprensión e implementación de la presente Ley se adoptan las siguientes definiciones: (1)... (2)...*

*(3). Bosque natural: Tierra ocupada principalmente por árboles que puede contener arbustos, palmas, guaduas, hierbas y lianas, en la que predomina la cobertura arbórea con una densidad mínima del dosel de 30%, una altura mínima del dosel (in situ) de 5 metros al momento de su identificación, y un área mínima de 1,0 ha. Se excluyen las coberturas arbóreas de plantaciones forestales comerciales, cultivos de palma, y árboles sembrados para la producción agropecuaria.*

Compensación. No se presenta un plan de compensación por parte de la Sociedad VALLE ALTO CONSTRUCTORA S.A.S, por tanto, no es sujeto de aprobación o ajuste.

Se procede a fijar la compensación haciendo uso de la matriz elaborada por la Corporación para árboles aislados, la cual involucra para cada individuo arbóreo criterios relacionados con el Diámetro a la altura del Pecho (DAP), estado fitosanitario, ubicación, importancia ecológica y tipo de ecosistema donde se ubica. De acuerdo con dicho cálculo, se deberá compensar con la siembra de sesenta y cinco (65) plántulas de especies que se adapten a la zona y que cumplan propósitos paisajísticos, atracción a la avifauna y conservación de la Biodiversidad.

La siembra se deberá realizar en el área de zonas verdes del proyecto para la que se recomienda especies de porte medio como: Guayacán Lila (*Tabebuia rosea*), Guayacán amarillo (*Tabebuia chrysantha*), Tulipán (*Spathodea campanulata*), Carbonero (*Calliandra pittieri*) y Gualanday (*Jacaranda caucana*). En otras áreas verdes que se determinen conjuntamente con la autoridad ambiental, garantizando espacio suficiente para el desarrollo del árbol a futuro y que garantice la no generación de conflictos con infraestructura y redes, las especies a incluir son: Samán (*Samanea Samán*) y chambimbe (*Sapindus saponaria*). Donde sea requerido se deberá garantizar el aislamiento (Cercos) a fin de evitar el daño mecánico por ganado o transeúntes. Las plántulas deberán contar con mínimo 1,5 metros de altura y buenas condiciones fitosanitarias y de estructura. Las labores de compensación deberán incluir además de la siembra, labores de mantenimiento mínimo durante tres (3) años con actividades como limpieza, fertilización, riego y control fitosanitario a fin de asegurar el buen desarrollo de lo plantado.

**CONCLUSIONES:** Con base en lo anterior, se considera que es técnica y ambientalmente viable autorizar a la Sociedad VALLE ALTO CONSTRUCTORA S.A.S. con NIT 901028970-1, representada legamente por el señor Juan Manuel Artigue, identificado con la cédula de extranjería N°. 536386, en calidad de propietaria del predio Lote "UNINORTE", registrado con matrícula inmobiliaria 373-130424, ubicado en el casco urbano del Municipio de Guadalajara de Buga, Departamento del Valle del Cauca, el aprovechamiento forestal de nueve (9) árboles con un volumen de **14,75 m<sup>3</sup>**.

**OBLIGACIONES:** Se deberán imponer las siguientes obligaciones en el acto administrativo:

- El aprovechamiento forestal, se deberá limitar al número y las especies que corresponden a lo indicado en la tabla No. 1, que fueron identificados en el inventario forestal presentado y en la visita ocular al predio.
- El producto forestal resultante del aprovechamiento, estimado en 14,75 metros cúbicos maderables, podrá ser comercializado si así lo decide el titular del derecho y movilizado fuera de los límites del predio previa obtención del respectivo salvoconducto. Este no podrá convertirse en carbón, tampoco podrá disponerse obstruyendo cauces o drenajes.
- Como medida de compensación por los impactos ambientales generados por el aprovechamiento forestal autorizado, se debe realizar la siembra sesenta y cinco (65) plántulas de especies que se adapten a la zona y que cumplan propósitos paisajísticos, atracción a la avifauna y conservación de la Biodiversidad, que pueden incluir:

La siembra se deberá realizar en las zonas verdes que contempla el proyecto urbanístico. Donde sea requerido se deberá garantizar el aislamiento (Cercos) a fin de evitar el daño mecánico por ganado o transeúntes. Las plántulas deberán contar con mínimo 1,5 metros de altura y buenas condiciones fitosanitarias y de estructura. Las labores de compensación deberán incluir además de la siembra, labores de mantenimiento mínimo durante tres (3) años con actividades como limpieza, fertilización, riego y control fitosanitario a fin de asegurar el buen desarrollo de lo plantado.

*Comprometidos con la vida*

# BOLETIN DE ACTOS ADMINISTRATIVOS AMBIENTALES

06 al 12 de enero de 2020

## RESOLUCIONES, PERMISOS, SANCIONES, CONCESIONES, AUTOS, LICENCIAS

Las labores de siembra y mantenimiento deben incluir:

Preparación: La preparación del sitio tiene como objeto facilitar las labores de plantación, se realizará eliminando las especies arvenses en un espacio de un (1) m alrededor del árbol establecido. Se intensificará la limpieza según la agresividad de las especies competidoras, sin afectar el entorno y el desarrollo de la planta.

Plateo: Se realizará el plato a 1 m de cada plantón, para evitar la competencia con malezas en los primeros meses del establecimiento.

Ahoyado: El ahoyado se realizará con las siguientes dimensiones: 0.50 x 0.50 m de ancho y 0.50 m de profundidad. Después de realizado el hueco, se dejarán transcurrir ocho (8) días antes de realizar el sembrado, para favorecer la eliminación de Nematodos.

Plantación: La siembra se realizará aplicando un sustrato compuesto por 6 kg de tierra negra, 2 kilogramos de abono orgánico y 200 g de Micorriza, con el fin de corregir condiciones de textura del suelo y mejorar el drenaje interno del terreno. El establecimiento del árbol se lleva a cabo con la caída de las primeras lluvias y según el cronograma de actividades establecido, permitiendo que las plántulas aprovechen la totalidad del tiempo húmedo para adaptarse a su nuevo sitio sin morir o marchitarse. Se asegurará el riego en el momento en que transcurran más de 4 días sin lluvia. Se tendrá en cuenta al momento de plantar, que no queden espacios (aire) entre la planta y la parte más profunda del hoyo, ya que se puede presentar pudrición de la raíz, para esto se apisonará bien la tierra con la que se cubre el hoyo; se sembrará el material lo más recto posible, recogiendo la bolsa plástica del sitio para no crear un problema ambiental.

Fertilización: Además de la aplicación del sustrato al fondo del hueco antes del establecimiento, en la parte superior se aplicará 8 g de Bórax, 100 g de Triple 15 y 50 g de Fosforita Huila. Como mecanismo para conservación de la humedad del suelo se aplicarán aplicar 10 g de Gel hidrorretedor humectado, a la altura del sistema radicular del individuo forestal.

Control de malezas: Se realizará un control de malezas a los 45 días del establecimiento de la plantación y una nueva limpieza consistente en el plateo de cada individuo tres meses después de la primera limpieza. Cada vez que el plato presente malezas que ameriten su limpieza, se debe realizar plateo utilizando preferiblemente machete.

Riego: Durante los primeros seis (6) meses aplicar riego a razón de 2 a 3 litros de agua por plantón, en frecuencia de dos veces por semana en temporada seca o a mayor frecuencia de ser necesaria.

Control Fitosanitario: En campo se realizará monitoreo periódico para control de hormiga arriera básicamente, debido a la gran susceptibilidad de algunas de las especies a establecer al ataque del insecto. En el caso de entomopatógenos se considera mínima la probabilidad de ocurrencia debido a que son especies comúnmente encontradas en la zona, que se establecerán intercaladas para disminuir el riesgo de afectación. En caso de presentarse, se realizará el control fitosanitario correspondiente a la plaga encontrada.

- Presentar un informe una vez establecida la compensación, que incluya la descripción de lo plantado y la georreferenciación. Posteriormente presentar informes semestrales que indiquen el estado de desarrollo de lo plantado y las labores de mantenimiento ejecutadas.
- Permitir el acceso de los funcionarios de la CVC al sitio con el fin de verificar el cumplimiento de las obligaciones.

Recomendación: Conceder un plazo de tres (3) años contados a partir del auto executorio, dentro de los cuales, en los primeros seis (6) meses se deberá realizar las actividades de aprovechamiento autorizadas y el cumplimiento de obligaciones de siembra de compensación. En el tiempo restante se deberá realizar labores de mantenimiento a fin de asegurar el buen desarrollo de lo plantado.

### Hasta aquí el Concepto

De acuerdo con lo expuesto anteriormente y atendiendo el concepto técnico que obra en el expediente 0742-004-005-190-2019, la Directora de la Dirección Ambiental Regional Centro Sur de la Corporación Autónoma Regional del Valle del Cauca -CVC, en virtud de sus facultades legales,

*Comprometidos con la vida*

Publicado el 13 de enero de 2020

# BOLETIN DE ACTOS ADMINISTRATIVOS AMBIENTALES

06 al 12 de enero de 2020

## RESOLUCIONES, PERMISOS, SANCIONES, CONCESIONES, AUTOS, LICENCIAS

### RESUELVE:

**ARTÍCULO 1. AUTORIZAR** un Aprovechamiento Forestal Arboles Aislados a JUAN MANUEL ARTIGUE identificado con la cédula de extranjería No. 536386, representante legal de Valle Alto Constructora S.A.S. NIT 901028970-1, para el predio Uninorte Lote 3, Jurisdicción del Municipio de Buga, Departamento Valle del Cauca, de la siguiente forma: El aprovechamiento forestal de nueve (9) árboles con un volumen de **CATORCE PUNTO SETENTA Y CINCO METROS CUBICOS -14,75 m<sup>3</sup>**.

**PARÁGRAFO:** El plazo para el aprovechamiento es de tres (03) años a partir de la fecha de ejecutoria del acto administrativo, dentro de los cuales, en los primeros seis (6) meses se deberá realizar las actividades de aprovechamiento autorizadas y el cumplimiento de obligaciones de siembra de compensación. En el tiempo restante se deberá realizar labores de mantenimiento a fin de asegurar el buen desarrollo de lo plantado.

**ARTÍCULO 2. DERECHOS DE APROVECHAMIENTO:** No se fija según lo definido el artículo 3, numeral 3 de ley 1931 de 2018:

**ARTÍCULO 3. COMPENSACIÓN.** El Plan de Compensación se ajusta de la siguiente manera: se deberá compensar con la siembra de sesenta y cinco (65) plantones de especies que se adapten a la zona y que cumplan propósitos paisajísticos, atracción a la avifauna y conservación de la Biodiversidad. La siembra se deberá realizar en el área de zonas verdes del proyecto para la que se recomienda especies de porte medio como: Guayacán Lila (*Tabebuia rosea*), Guayacán amarillo (*Tabebuia chrysantha*), Tulipán (*Spathodea campanulata*), Carbonero (*Calliandra pittieri*) y Gualanday (*Jacaranda caucana*). En otras áreas verdes que se determinen conjuntamente con la autoridad ambiental, garantizando espacio suficiente para el desarrollo del árbol a futuro y que garantice la no generación de conflictos con infraestructura y redes, las especies a incluir son: Samán (*Samanea Samán*) y chambimbe (*Sapindus saponaria*). Donde sea requerido se deberá garantizar el aislamiento (Cerco) a fin de evitar el daño mecánico por ganado o transeúntes. Las plántulas deberán contar con mínimo 1,5 metros de altura y buenas condiciones fitosanitarias y de estructura. Las labores de compensación deberán incluir además de la siembra, labores de mantenimiento mínimo durante tres (3) años con actividades como limpieza, fertilización, riego y control fitosanitario a fin de asegurar el buen desarrollo de lo plantado.

### ARTÍCULO 4. EL BENEFICIARIO QUEDA OBLIGADO A CUMPLIR CON LAS SIGUIENTES OBLIGACIONES Y RECOMENDACIONES:

1. El aprovechamiento forestal, se deberá limitar al número y las especies que corresponden a lo indicado en la tabla No. 1, que fueron identificados en el inventario forestal presentado y en la visita ocular al predio.
2. El producto forestal resultante del aprovechamiento, estimado en 14,75 metros cúbicos maderables, podrá ser comercializado si así lo decide el titular del derecho y movilizado fuera de los límites del predio previa obtención del respectivo salvoconducto. Este no podrá convertirse en carbón, tampoco podrá disponerse obstruyendo cauces o drenajes.
3. Como medida de compensación por los impactos ambientales generados por el aprovechamiento forestal autorizado, se debe realizar la siembra sesenta y cinco (65) plantones de especies que se adapten a la zona y que cumplan propósitos paisajísticos, atracción a la avifauna y conservación de la Biodiversidad, que pueden incluir:
4. La siembra se deberá realizar en las zonas verdes que contempla el proyecto urbanístico. Donde sea requerido se deberá garantizar el aislamiento (Cerco) a fin de evitar el daño mecánico por ganado o transeúntes. Las plántulas deberán contar con mínimo 1,5 metros de altura y buenas condiciones fitosanitarias y de estructura. Las labores de compensación deberán incluir además de la siembra, labores de mantenimiento mínimo durante tres (3) años con actividades como limpieza, fertilización, riego y control fitosanitario a fin de asegurar el buen desarrollo de lo plantado.

Las labores de siembra y mantenimiento deben incluir:

Preparación: La preparación del sitio tiene como objeto facilitar las labores de plantación, se realizará eliminando las especies arvenses en un espacio de un (1) m alrededor del árbol establecido. Se intensificará la limpieza según la agresividad de las especies competidoras, sin afectar el entorno y el desarrollo de la planta.

Plato: Se realizará el plato a 1 m de cada plantón, para evitar la competencia con malezas en los primeros meses del establecimiento.

Ahoyado: El ahoyado se realizará con las siguientes dimensiones: 0.50 x 0.50 m de ancho y 0.50 m de profundidad. Después de realizado el hueco, se dejarán transcurrir ocho (8) días antes de realizar el sembrado, para favorecer la eliminación de Nematodos.

*Comprometidos con la vida*



# BOLETIN DE ACTOS ADMINISTRATIVOS AMBIENTALES

06 al 12 de enero de 2020

## RESOLUCIONES, PERMISOS, SANCIONES, CONCESIONES, AUTOS, LICENCIAS

**Plantación:** La siembra se realizará aplicando un sustrato compuesto por 6 kg de tierra negra, 2 kilogramos de abono orgánico y 200 g de Micorriza, con el fin de corregir condiciones de textura del suelo y mejorar el drenaje interno del terreno. El establecimiento del árbol se lleva a cabo con la caída de las primeras lluvias y según el cronograma de actividades establecido, permitiendo que las plántulas aprovechen la totalidad del tiempo húmedo para adaptarse a su nuevo sitio sin morir o marchitarse. Se asegurará el riego en el momento en que transcurran más de 4 días sin lluvia. Se tendrá en cuenta al momento de plantar, que no queden espacios (aire) entre la planta y la parte más profunda del hoyo, ya que se puede presentar pudrición de la raíz, para esto se apisonará bien la tierra con la que se cubre el hoyo; se sembrará el material lo más recto posible, recogiendo la bolsa plástica del sitio para no crear un problema ambiental.

**Fertilización:** Además de la aplicación del sustrato al fondo del hueco antes del establecimiento, en la parte superior se aplicará 8 g de Bórax, 100 g de Triple 15 y 50 g de Fosforita Huila. Como mecanismo para conservación de la humedad del suelo se aplicarán aplicar 10 g de Gel hidroretenedor humectado, a la altura del sistema radicular del individuo forestal.

**Control de malezas:** Se realizará un control de malezas a los 45 días del establecimiento de la plantación y una nueva limpieza consistente en el plateo de cada individuo tres meses después de la primera limpieza. Cada vez que el plato presente malezas que ameriten su limpieza, se debe realizar plateo utilizando preferiblemente machete.

**Riego:** Durante los primeros seis (6) meses aplicar riego a razón de 2 a 3 litros de agua por plantón, en frecuencia de dos veces por semana en temporada seca o a mayor frecuencia de ser necesaria.

**Control Fitosanitario:** En campo se realizará monitoreo periódico para control de hormiga arriera básicamente, debido a la gran susceptibilidad de algunas de las especies a establecer al ataque del insecto. En el caso de entomopatógenos se considera mínima la probabilidad de ocurrencia debido a que son especies comúnmente encontradas en la zona, que se establecerán intercaladas para disminuir el riesgo de afectación. En caso de presentarse, se realizará el control fitosanitario correspondiente a la plaga encontrada.

5. Presentar un informe una vez establecida la compensación, que incluya la descripción de lo plantado y la georreferenciación. Posteriormente presentar informes semestrales que indiquen el estado de desarrollo de lo plantado y las labores de mantenimiento ejecutadas.

6. Permitir el acceso de los funcionarios de la CVC al sitio con el fin de verificar el cumplimiento de las obligaciones.

**ARTÍCULO 5. NOTIFICACIONES.** La presente Resolución deberá notificarse al señor JUAN MANUEL ARTIGUE identificado con la cédula de extranjería No. 536386, representante legal de Valle Alto Constructora S.A.S. NIT 901028970-1o quien haga sus veces.

**ARTÍCULO 6. PUBLICACION** La presente resolución deberá ser Publicada en el Boletín Oficial de la CVC, lo anterior de conformidad con lo dispuesto en el Artículo 71 de la Ley 99 de 1993.

**ARTÍCULO 7. OBLIGACIÓN: CANCELACIÓN TARIFA SERVICIO DE SEGUIMIENTO ANUAL:** La autorización de aprovechamiento forestal de árboles aislados queda sujeto al pago anual por parte del al señor JUAN MANUEL ARTIGUE identificado con la cédula de extranjería No. 536386 representante legal de Valle Alto Constructora S.A.S. NIT 901028970-1 o quien haga sus veces, a favor de la Corporación Autónoma Regional del Valle del Cauca – CVC, por los servicios de seguimiento, en los términos establecidos en la Resolución 0100 No. 0100-0197 de abril 17 de 2008, Resolución 0100 No. 0100-0222 del abril 14 de 2011, o la norma que la modifique o sustituyan o la norma que la modifique o sustituya.

**ARTÍCULO 8.** Una vez ejecutoriada la presente providencia, la Dirección Ambiental Regional Centro Sur, deberá remitir copia de la presente providencia con la notificación personal o el Aviso correspondiente, al Grupo de Facturación y Cartera de la Dirección Financiera de la CVC, para lo de su competencia.

**ARTÍCULO 9.** El incumplimiento de las disposiciones contenidas en la presente resolución, será motivo de iniciación de proceso sancionatorio acorde con lo dispuesto y acorde con el procedimiento establecido en La Ley 1333 de 2009.

# BOLETIN DE ACTOS ADMINISTRATIVOS AMBIENTALES

06 al 12 de enero de 2020

## RESOLUCIONES, PERMISOS, SANCIONES, CONCESIONES, AUTOS, LICENCIAS

**ARTÍCULO 10.** Contra la presente resolución procede por la vía Gubernativa el recurso de Reposición y en subsidio el de Apelación de los cuales deberá hacerse uso dentro de los diez (10) días hábiles siguientes a la notificación personal o la desfijación del Aviso si fuere este el medio de notificación.

Dada en Guadalajara de Buga, a

**PUBLIQUESE, NOTIFIQUESE, Y CUMPLASE.**

**MARIA FERNANDA VICTORIA ARIAS**

**Directora Territorial DAR Centro Sur**

Expediente: 0742-004-005-190-2019

Proyectó y Revisó: MARIO ALBERTO LÓPEZ GARCÍA- Profesional Especializado- Atención al Ciudadano.

RESOLUCION 0740- 00001094 DE 11 DE SEPTIEMBRE DE 2019

( )

**“POR MEDIO DE LA CUAL SE OTORGA UN PERMISO DE VERTIMIENTOS AL PREDIO DENOMINADO GRANJA HOLANDA, UBICADO EN EL CORREGIMIENTO EL PORVENIR, JURISDICCION DEL MUNICIPIO DE GUADALAJARA DE BUGA, DEPARTAMENTO DEL VALLE DEL CAUCA”**

La Directora Territorial de la Dirección Ambiental Regional Centro Sur, de la Corporación Autónoma Regional del Valle del Cauca - CVC, en uso de sus atribuciones legales, en especial las que le confiere el Decreto Ley 2811 de 1974, la Ley 99 de 1993, Acuerdos CD No. 020 del 01 de agosto de 2003 y CD No. 072 de 2016, CD No. 073 de 2016 y Resolución 0100 No. 0300-00005-2015 del 08 de enero de 2015, el Decreto 1076 del 26 de mayo de 2015, la Resolución 0100 No. 0300-00005-2015, y demás normas concordantes y

### CONSIDERANDO:

Que a la Corporación Autónoma Regional del Valle del Cauca - CVC-, desde el año de 1968, le fue asignado el manejo, administración y fomento de los recursos naturales renovables dentro del territorio de su jurisdicción.

Que según lo dispuesto en el numeral 12 del artículo 31 de la ley 99 de 1993, las Corporaciones Autónomas Regionales ejercen las funciones evaluación, control y seguimiento ambiental de los usos del agua, el suelo, el aire y los demás recursos naturales renovables, lo cual comprenderá el vertimiento, emisión o incorporación de sustancias o residuos líquidos, sólidos y gaseosos, a las aguas a cualquiera de sus formas, al aire o a los suelos, así como los vertimientos o emisiones que puedan causar daño o poner en peligro el normal desarrollo sostenible de los recursos naturales renovables o impedir u obstaculizar su empleo para otros usos. Estas funciones comprenden la expedición de las respectivas licencias ambientales, permisos, concesiones, autorizaciones y salvoconductos.

Que según lo dispuesto en el artículo 2.2.3.3.5.1 del Decreto 1076 del 2015, toda persona natural o jurídica cuya actividad o servicio genere vertimientos a las aguas superficiales, marinas, o al suelo, deberá solicitar y tramitar ante la autoridad ambiental competente, el respectivo permiso de vertimientos.

Que mediante oficio con radicación No. 304542019 del 11/04/2019, YURI ANDREA ROMERO CORZO identificada con la cédula de ciudadanía No. 1098606335 expedida en B/manga, representante legal del Avidesa de Occidente S.A. NIT. 815000863-6, presentó ante la Corporación Autónoma Regional del Valle del Cauca CVC, una solicitud de Permiso de Vertimientos, para el predio Granja Holanda ubicado en el corregimiento El Porvenir, Jurisdicción del Municipio de Guadalajara de Buga, Departamento del Valle del Cauca.

Que con la solicitud adjunto los siguientes documentos:

- Formulario único nacional de solicitud de permiso de vertimientos.
- Evaluación ambiental vertimiento

*Comprometidos con la vida*

Publicado el 13 de enero de 2020

# BOLETIN DE ACTOS ADMINISTRATIVOS AMBIENTALES

06 al 12 de enero de 2020

## RESOLUCIONES, PERMISOS, SANCIONES, CONCESIONES, AUTOS, LICENCIAS

- Oficio de entrega de documentos para solicitar permiso de vertimientos.
- Certificado de tradición del predio de matrícula inmobiliaria 373-22639
- Certificado de existencia y representación legal
- Plano ubicación predio
- Plan cierre y abandono
- Certificado de uso de suelo
- Esquema sistema de tratamiento de aguas residuales domésticos
- Registro perforación
- Ensayos análisis granulométrico
- Ensayos límite líquido, plástico y contenido humedad
- Registro fotográfico

Que mediante auto de inicio del 12/08/2019 se inicia la correspondiente actuación por parte de la DAR Centro Sur.

Que mediante oficio 0740-304542019 de 22/01/2019 se informa al peticionario la iniciación de la actuación administrativa.

Que previo informe de visita se rindió el concepto técnico de fecha 02/09/2019, emitido por el profesional especializado Coordinador de la Unidad de Gestión de Cuenca UGC G. S.P. remitido al Proceso Atención al Ciudadano el 11/09/2019, el cual establece:

### 1. Localización:



Fuente: Google Earth Pro

PREDIO	N° MATRICULA	VDA / CGTO	MUNICIPIO	DEPARTAMENTO
GRANJA HOLANDA	373-22639	EL PORVENIR	GUADALAJARA DE BUGA	VALLE DEL CAUCA
COORDENADAS				
GEOGRÁFICAS	3°53'29.82" N – 76°19'33.72" W	PLANAS	X = 1.083.464 – Y= 922.124	

**ANTECEDENTES:** Los contenidos en el Expediente N° 0742-036-014-108-2019.

**NORMATIVIDAD:** Ley 99/1993, Decreto 2811 de 1974, Decreto 1076 de 2010, Resolución 0631 de 2015, Acuerdo CVC CD No. 042 de 2010, Resolución N° 0330 de 2017.

# BOLETIN DE ACTOS ADMINISTRATIVOS AMBIENTALES

06 al 12 de enero de 2020

## RESOLUCIONES, PERMISOS, SANCIONES, CONCESIONES, AUTOS, LICENCIAS

**DESCRIPCIÓN DE LA SITUACIÓN:** Con el fin de verificar la información recibida y determinar las características físicas que determinen la viabilidad o no de lo solicitado, ya que en el sector no se cuenta con la prestación de servicio de alcantarillado de tipo pluvial ni sanitario, los funcionarios asignados al tema de Calidad, realizan visita de inspección ocular y son atendidos por la ingeniera Lizet Montes del departamento ambiental de la sociedad.

Si bien, la actividad productiva que se desarrolla en el predio es de tipo pecuaria (Avicultura), de acuerdo con la información aportada tanto en la documentación técnica como en lo indicado durante la visita, en el predio solo se generan aguas residuales de tipo doméstico, ya que las prácticas de manejo de la actividad avícola no implican la generación de efluentes de aguas residuales, es decir, no se generan aguas residuales no domésticas.

Fuente de abastecimiento: Acueducto municipal de Buga.

Para el manejo de las aguas residuales domesticas ARD, provenientes de las áreas correspondientes a administrativa y de bioseguridad (zona de desinfección de operarios y sanitización de visitantes) y de las casas 1 - 2 y que cuentan con una población promedio de cuarenta (40) personas entre permanentes y transitorias; la sociedad optó por la instalación de sistemas de tratamiento de tipo convencional – prefabricado (tapa de cierre hermético, de poco peso lo que permite una facilidad en la limpieza y mantenimiento), las unidades están articuladas en serie conformada por:



**STARD 1:** Área administrativa y de bioseguridad (zona de desinfección de operarios y sanitización de visitantes)

TIPO DE TRATAMIENTO	COMPONENTES	UNIDAD	VOLÚMEN	OBSERVACIÓN
PRE-TRATAMIENTO	TRAMPA DE GRASAS	1	250 Lts	Efluentes de cafetería
TRATAMIENTO PRIMARIO	TANQUE SÉPTICO	1	1000 Lts	Efluentes de batería sanitaria y del túnel de desinfección
TRATAMIENTO SECUNDARIO	FILTROS ANAEROBIO – FAFA	1	1000 Lts	Efluentes del tanque séptico
COORDENADAS	Geográficas:	03°53'31.18" N - 76°19'32.06" W		Planas: X = 1.083.515 - Y = 922.165

Características del STARD 1, conforme a las memorias de cálculo presentadas

**STARD 2:** Casas N° 1 y N° 2

TIPO DE TRATAMIENTO	COMPONENTES	UNIDAD	VOLÚMEN	OBSERVACIÓN
PRE-TRATAMIENTO	TRAMPA DE GRASAS	2	500 Lts	Efluentes de cocina
TRATAMIENTO PRIMARIO	TANQUE SÉPTICO	1	7500 Lts	Efluentes de baterías sanitarias
TRATAMIENTO	FILTROS ANAEROBIO –			Efluentes del tanque séptico

*Comprometidos con la vida*

# BOLETIN DE ACTOS ADMINISTRATIVOS AMBIENTALES

06 al 12 de enero de 2020

## RESOLUCIONES, PERMISOS, SANCIONES, CONCESIONES, AUTOS, LICENCIAS

SECUNDARIO	FAFA			
COORDENADAS	Geográficas:	03°53'44.43" N 76°19'27.69"	Planas:	X = 1.083.134 Y = 922.058

Características del STARD 2, conforme a las memorias de cálculo presentadas

Estos efluentes de las unidades sanitarias de los sistemas de tratamiento están distribuidas por tuberías hacia el campo de infiltración instalado; es decir, la disposición final de los efluentes es al SUELO y cuenta con un conjunto de líneas de tubería que garantiza la uniformidad en el suelo, repartiendo proporcionalmente en los diferentes ramales que constituye los sistemas.

ASPECTO		ÁREA	
		ADMINISTRATIVA Y DE BIOSEGURIDAD	CASAS 1 Y 2
CUERPO RECEPTOR DEL VERTIMIENTO		SUELO	
SISTEMA DE INFILTRACIÓN		CAMPO DE INFILTRACIÓN	
CAUDAL AUTORIZADO		0.07 Lts/Seg	0.023 Lts/Seg
TIPO DE VERTIMIENTO		DOMESTICO	
TIPO DE FLUJO		CONTINUO	
TIEMPO DE DESCARGA		24 horas	
FRECUENCIA DE DESCARGA		30 días/mes	
COORDENADAS		03°53'31.18" N – 76°19'32.06"	03°53'44.43" N – 76°19'27.69"
ÁREA DE CAMPO DE INFILTRACIÓN		87.75 mt <sup>2</sup>	33.25 mt <sup>2</sup>
N° DE ZANJAS		5	3
DISEÑO DE LA ZANJAS	LONGITUD	9 mt	7 mt
	ANCHO	0.75 mt	
	PROFUNDIDAD	0.8 mt	
	DISTANCIA ENTRE RAMAL	1.5 mt	1.25 mt
	DIÁMETRO TUBERÍA	4"	
	RELLENO FONDO FILTRANTE	Grava o Piedra 3"	
	PENDIENTE	0.5%	

Especificaciones técnicas de la Disposición Final del Efluente de los STARD 1 y 2

De acuerdo con la información aportada, se proyecta la instalación de la unidad para el manejo de las aguas generadas en el área de desinfección de huevos y lavado de herramientas de operación (bebederos, entre otros), en las siguientes tablas se describen las características del STAR y las especificaciones técnicas de la disposición final de los efluentes, de acuerdo a los diseños descritos en las memorias de cálculo:

TIPO DE TRATAMIENTO	COMPONENTES	UNIDAD	VOLÚMEN	OBSERVACIÓN
PRE-TRATAMIENTO	TRAMPA DE GRASAS	1	250 Lts	Cumple con las características del RAS
TRATAMIENTO PRIMARIO	TANQUE SÉPTICO	1	1000 Lts	
COORDENADAS	Geográficas:	03°53'39.14" N - 76°19'28.46" W	Planas:	X = 1.083.626 - Y = 922.410

Características del STARD 3 - Bodega de Desinfección

ASPECTO	BODEGA DE DESINFECCIÓN
CUERPO RECEPTOR DEL VERTIMIENTO	SUELO
SISTEMA DE INFILTRACIÓN	CAMPO DE INFILTRACIÓN
CAUDAL AUTORIZADO	0.07 Lts/Seg
TIPO DE VERTIMIENTO	DOMESTICO
TIPO DE FLUJO	CONTINUO
TIEMPO DE DESCARGA	24 horas
FRECUENCIA DE DESCARGA	30 días/mes

Comprometidos con la vida



# BOLETIN DE ACTOS ADMINISTRATIVOS AMBIENTALES

06 al 12 de enero de 2020

## RESOLUCIONES, PERMISOS, SANCIONES, CONCESIONES, AUTOS, LICENCIAS

COORDENADAS		03°53'31.18" N – 76°19'32.06"
ÁREA DE CAMPO DE INFILTRACIÓN		87.75 mt <sup>2</sup>
N° DE ZANJAS		5
DISEÑO DE LA ZANJAS	LONGITUD	9 mt
	ANCHO	0.75 mt
	PROFUNDIDAD	0.8 mt
	DISTANCIA ENTRE RAMAL	1.5 mt
	DIÁMETRO TUBERÍA	4"
	RELLENO FONDO FILTRANTE	Grava o Piedra 3"
PENDIENTE		0.5%

Especificaciones técnicas de la Disposición Final del Efluente de la Bodega de Desinfección

A continuación, se presentan los valores típicos de concentraciones de aguas residuales domésticas y las concentraciones esperadas en el efluente a partir de eficiencias teóricas para el tipo de unidades de los STARD's, los vertimientos corresponden exclusivamente a las aguas residuales utilizadas en cocina y baterías sanitarias.

### STARD 1: Área administrativa y de bioseguridad (zona de desinfección de operarios y sanitización de visitantes)

Parámetro	Concentración Afluente (mg/L)	Concentración efluente (mg/L)	Caudal vertido (l/s)	Carga entrada (kg/día)	Carga salida (kg/día)	% Remoción	Valores permisibles (Res 0631 de 2015)	Estado de Cumplimiento
DBO <sub>5</sub>	200	40	0.07	1.2096	0.24	80	90 mg/L O <sub>2</sub>	Cumpliendo
DQO	500	100		3.024	0.6048		180 mg/L O <sub>2</sub>	Cumpliendo
SST	500	60		1.8144	0.36288	80	90 mg/L	Cumpliendo
Grasas y Aceites	20	43		1.3136	0.26272	80	20 mg/L	Cumpliendo

Valores típicos de concentraciones de aguas residuales domésticas del STARD 1

### STARD 2: Casas N° 1 y N° 2

Parámetro	Concentración Afluente (mg/L)	Concentración efluente (mg/L)	Caudal vertido (l/s)	Carga entrada (kg/día)	Carga salida (kg/día)	% Remoción	Valores permisibles (Res 0631 de 2015)	Estado de Cumplimiento
DBO <sub>5</sub>	200	40	0.023	0.39744	0.08	80	90 mg/L O <sub>2</sub>	Cumpliendo
DQO	500	100		0.9936	0.19872		180 mg/L O <sub>2</sub>	Cumpliendo
SST	500	60		0.59616	0.119232	80	90 mg/L	Cumpliendo
Grasas y Aceites	20	38		0.3736	0.07472	80	20 mg/L	Cumpliendo

Valores típicos de concentraciones de aguas residuales domésticas del STARD 2

### STARD 3: Bodega de Desinfección

Parámetro	Concentración Afluente (mg/L)	Concentración efluente (mg/L)	Caudal vertido (l/s)	Carga entrada (kg/día)	Carga salida (kg/día)	% Remoción	Valores permisibles (Res 0631 de 2015)	Estado de Cumplimiento
DBO <sub>5</sub>	200	40	0.01	0.1728	0.03	80	90 mg/L O <sub>2</sub>	Cumpliendo
DQO	500	100		0.432	0.0864		180 mg/L O <sub>2</sub>	Cumpliendo
SST	500	60		0.2592	0.05184	80	90 mg/L	Cumpliendo
Grasas y Aceites	20	26		0.1136	0.02272	80	20 mg/L	Cumpliendo

Comprometidos con la vida

# BOLETIN DE ACTOS ADMINISTRATIVOS AMBIENTALES

06 al 12 de enero de 2020

## RESOLUCIONES, PERMISOS, SANCIONES, CONCESIONES, AUTOS, LICENCIAS

Valores típicos de concentraciones de aguas residuales domésticas del STARD 3

Debido a que no existe una concentración límite para vertimientos al suelo, se realiza comparación con las concentración esperadas en los efluentes de los STAR's Doméstico y la normatividad (*Resolución 0631 de 2015 "Por la cual establece los parámetros y los valores máximos permisibles en los vertimientos puntuales a cuerpos de aguas superficiales y a los sistemas de alcantarillado público y se dictan otras disposiciones"*). Se evidencia que las concentraciones esperadas, están dando cumplimiento con lo estipulado en la norma para vertimientos a cuerpos de aguas, con lo cual no se generarían impactos por el vertimiento al suelo.

**ESTADO FINAL PREVISTO PARA EL VERTIMIENTO:** Con base en dicha información, se establece el estado final previsto para el vertimiento, se asumió a partir de datos teóricos de resultados obtenidos en unidades similares, considerando afluentes de tipo doméstico.

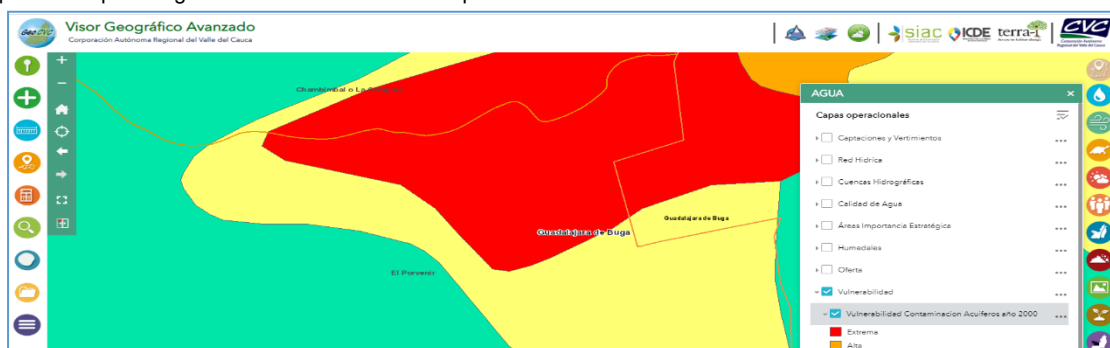
PARÁMETRO	STARD 1: Área administrativa y de bioseguridad		STARD 2: Casas N° 1 y N° 2		STARD 3: Bodega de Desinfección	
	Salida del STARD	Cargas vertidas Kg/día	Salida del STARD	Cargas vertidas Kg/día	Salida del STARD	Cargas vertidas Kg/día
Caudal promedio	0.07 Lts/Seg	-	0.023 Lts/Seg	-	0.01 Lts/Seg	-
Horas vertimiento al día	24	-	24	-	24	-
Días de vertimiento al mes	30	-	30	-	30	-
Fuente receptora del vertimiento	Suelo CAMPO DE INFILTRACIÓN		Suelo CAMPO DE INFILTRACIÓN		Suelo CAMPO DE INFILTRACIÓN	
Coordenadas del punto de vertimiento	03°53'31.18" N - 76°19'32.06" W X=1.083.515 - Y = 922.165		03°53'44.43" N 76°19'27.69" W X = 1.083.134 Y = 922.058		03°53'39.14" N - 76°19'28.46" W X = 1.083.626 - Y = 922.410	
pH mínimo (unidades)	5,0	-	5,0	-	5,0	-
pH máximo (unidades)	7,0	-	7,0	-	7,0	-
Temperatura máxima (°C)	25	-	25	-	25	-
DBO <sub>5</sub> (mg/l)	40	0.24	40	0.08	40	0.03
DQO	100	0.6048	100	0.19872	100	0.0864
S.S.T. (mg/l)	60	0.36288	60	0.119232	60	0.05184
Grasas y Aceites	39	0.26272	38	0.07472	26	0.02272

**Tabla 9. Estado final previsto para el vertimiento**

Finalmente, en torno a las características de los efluentes del sistema, se debe indicar que los valores de concentración se encuentran por debajo de los valores típicos característicos de las aguas residuales de tipo doméstico con lo cual su posible impacto sobre el suelo se considera irrelevante.

**EVALUACIÓN AMBIENTAL DEL VERTIMIENTO:** Si bien, la presente solicitud, no requiere dar cumplimiento a este requisito, debido a que actividad generadora del vertimiento es doméstica de acuerdo con los Artículos 42, 43 y 44 del Decreto N° 3930 de 2010. Sin embargo, dentro de los documentos aportados se cuenta con los estudios técnicos, por lo que se procede a confronta la ubicación de los puntos de vertimientos al suelo con la cartografía temáticos de la CVC.

De acuerdo con la cartografía temática de la CVC el predio se ubica en una zona clasificada como de vulnerabilidad EXTREMA. No obstante, dadas las características del vertimiento y las especificaciones técnicas de los STARD's, el vertimiento de los efluentes no implica un impacto significativo sobre el medio receptor.



# BOLETIN DE ACTOS ADMINISTRATIVOS AMBIENTALES

06 al 12 de enero de 2020

## RESOLUCIONES, PERMISOS, SANCIONES, CONCESIONES, AUTOS, LICENCIAS

Sin embargo, la sociedad realizó el estudio del suelo (realizado por la firma INGECOLSU S.A.S.) con el fin de tener un conocimiento puntual de las características geológicas e hídricas del predio para luego emplear el método de indexación y superposición denominado G.O.D., el cual "...se basa en la combinación de varios mapas de los diferentes atributos fisiográficos a los cuales se les ha asignado valores de peso; este método es el más utilizado para la evaluación de la vulnerabilidad intrínseca de los acuíferos a la contaminación general" para conocer puntualmente la vulnerabilidad de los acuíferos en el predio.

De acuerdo con los resultados del estudio del suelo en el predio, el perfil litológico que se presentó fue de depósitos aluviales consistentes en limo, arcilla, arenas y arenas finas (limo aluvial), igualmente se halló los valores para identificar el Índice de Vulnerabilidad GOD; por lo tanto, se obtiene, los siguientes valores asignados a cada parámetro:

$$\left. \begin{array}{l} G = 1.0 \\ O = 0.5 \\ D = 0.9 \end{array} \right\} GOD = 0.45$$

Conforme a lo anterior, el área HOLANDA presenta vulnerabilidad a las categorías de vulnerabilidad intrínseca de los acuíferos a la contaminación, presentados en la siguiente tabla:

donde se encuentra la GRANJA MEDIA o MODERADA, de acuerdo

$iV_{GOD}$	VULNERABILIDAD
0.7-1.0	Extrema
0.5-0.7	Alta
0.3-0.5	Moderada
0.1-0.3	Baja
<0.1	Muy baja

### Categorías de vulnerabilidad para el método GOD

**PLAN DE GESTIÓN DEL RIESGO PARA EL MANEJO DEL VERTIMIENTO:** La presente solicitud, no requiere dar cumplimiento a este requisito, debido a que actividad generadora del vertimiento es doméstica, de acuerdo con los Artículos 42, 43 y 44 del Decreto N° 3930 de 2010. Sin embargo, el usuario presentó este plan por lo cual se procede a comparar con los requisitos establecidos en los Términos de referencia expedidos por el MADS.

TÉRMINOS DE REFERENCIA PGRMV	PGRMV PRESENTADO	OBSERVACIONES
GENERALIDADES		
Introducción	SI	
Objetivos	SI	Son coherentes con la finalidad del documento.
Antecedentes	SI	Se presenta un resumen de la normatividad vigente
Alcances	SI	Esta dado para lo referente al permiso de vertimiento
Metodología	SI	Se presenta una descripción detallada del proceso metodológico.
DESCRIPCIÓN DE ACTIVIDADES Y PROCESOS ASOCIADOS AL SISTEMA DE GESTIÓN DEL VERTIMIENTO		
Localización Sistema de Gestión del Vertimiento	SI	Los Planos aportados presentan de forma detallada la ubicación del proyecto, sin embargo, no definen el área de influencia.

*Comprometidos con la vida*

# BOLETIN DE ACTOS ADMINISTRATIVOS AMBIENTALES

06 al 12 de enero de 2020

## RESOLUCIONES, PERMISOS, SANCIONES, CONCESIONES, AUTOS, LICENCIAS

Componentes y funcionamiento del Sistema de Gestión del Vertimiento	SI	El documento no presenta de formas detallada esta información; sin embargo, las características del sistema se presentan en las memorias técnicas del sistema aportados dentro del trámite del permiso.
CARACTERIZACIÓN DEL ÁREA DE INFLUENCIA		
Área de Influencia	SI	Se delimita entre el punto de vertimiento ubicado en la Granja Holanda
Medio Abiótico	SI	El documento incluye aspectos como la Geología, Relieve y Morfología, hidrología, entre otros. Los aspectos se tratan en forma generalizada para abordar otros elementos. Esta carencia de información en el documento aportado fue compensada con la información obtenida a partir de los mapas temáticos con que cuenta la CVC. Lo anterior permitió valorar estos componentes.
Medio Biótico	SI	Este componente se desarrolla de forma insipiente con base en información secundaria.
Medio Socioeconómico	SI	Se realiza una identificación de los actores sociales relevantes en la zona y se valoran las amenazas por incidentes de orden público.
PROCESO DE CONOCIMIENTO DEL RIESGO		
Identificación y Determinación probabilidad de Ocurrencia y Presencia de Amenazas	SI	La identificación se ajusta a las condiciones de los medios físicos, bióticos y sociales identificados en la zona del proyecto.
Identificación y Análisis de la Vulnerabilidad	SI	El análisis de la vulnerabilidad es consecuente con las condiciones del medio y las características del proyecto.
Consolidación de los Escenarios de Riesgo	SI	La valoración de los riesgos vincula el análisis de las amenazas y demás elementos identificados. Se considera procedente la elaboración de un mapa de riesgos.
Proceso de Reducción del Riesgo Asociado al Sistema de Gestión del Vertimiento	SI	En este ítem se presentan fichas de Proceso de Reducción del Riesgo diligenciadas para riesgos priorizados
PROCESO DE MANEJO DEL DESASTRE		
Preparación para la respuesta	SI	Se presenta el esquema del plan estratégico para la respuesta, se desarrolla en el documento.
Preparación para la recuperación pos desastre	SI	Se describe el proceso en forma general en el documento
Ejecución de la Respuesta y la Respectiva Recuperación	SI	Se describe el proceso en el documento
Sistema de Seguimiento y Evaluación del Plan	SI	Se plantea de forma general, definiendo que la empresa realizara una evaluación anual al plan.
Divulgación del Plan	SI	Se plantea la divulgación del Plan a la autoridad ambiental, a todo el personal.
Actualización y Vigencia del Plan	SI	La vigencia se determina para la vigencia del permiso de vertimientos
Profesionales Responsables de la Formulación del Plan	SI	
Anexos y Planos	SI	Los anexos incluyen planos, imágenes y registros fotográficos que permiten dar mayor soporte a lo planteado en el documento.

Se evidencia que efectivamente contiene toda la información cumpliendo con los Términos de referencia expedidos por el MADS.

# BOLETIN DE ACTOS ADMINISTRATIVOS AMBIENTALES

06 al 12 de enero de 2020

## RESOLUCIONES, PERMISOS, SANCIONES, CONCESIONES, AUTOS, LICENCIAS

**CONCLUSIONES:** Una vez revisados los antecedentes de tipo técnico, ambiental y documental enunciados en este concepto, así como la verificación en el terreno de la información aportada en marco de la solicitud, se considera que es técnica y ambientalmente viable el otorgamiento del Permiso de Vertimientos Líquidos a favor de la sociedad AVIDESA DE OCCIDENTE S.A., registrado con el NIT 815.00.863-6, representada legalmente por la señora YURI ANDREA ROMERO CORZO, identificada con cedula de ciudadanía N°1.098.606.335 expedida en Bucaramanga (Sant), para el tratamiento y disposición final de las aguas residuales domésticas generadas en el predio denominado Granja Holanda (matrícula inmobiliaria N° 373-22639), ubicado en el corregimiento El Porvenir, jurisdicción del municipio de Guadalajara de Buga, departamento del Valle del Cauca.

Lo anterior, con base en los siguientes aspectos:

- ✓ Se ha presentado la documentación pertinente para el trámite de acuerdo con lo establecido en el Decreto 1076 de 2015.
- ✓ Las unidades de tratamiento de los efluentes del proyecto cumplen con las especificaciones técnicas para el tratamiento de efluentes de tipo doméstico.
- ✓ Los cálculos teóricos permiten establecer que los efluentes del sistema cumplen con la norma de vertimiento vigente y no implican impactos significativos sobre el medio receptor, de tal forma que se afecte su uso o aprovechamiento para otros fines.

**OBLIGACIONES:** Se deberán imponer las siguientes obligaciones:

1. Los Sistemas de Tratamiento de Aguas Residuales Domésticas aprobados para su operación en el predio está conformado por las unidades que se describen a continuación:

### STARD 1: Área administrativa y de bioseguridad

TIPO DE TRATAMIENTO	COMPONENTES	UNIDAD	VOLUMEN	OBSERVACIÓN
PRE-TRATAMIENTO	TRAMPA DE GRASAS	1	250 Lts	Efluentes de cafetería
TRATAMIENTO PRIMARIO	TANQUE SÉPTICO	1	1000 Lts	Efluentes de batería sanitaria y del túnel de desinfección
TRATAMIENTO SECUNDARIO	FILTROS ANAEROBIO – FAFA	1	1000 Lts	Efluentes del tanque séptico
COORDENADAS	Geográficas:	03°53'31.18" N - 76°19'32.06" W		Planas: X = 1.083.515 - Y = 922.165

Sistema de Tratamiento de Aguas Residuales Doméstico – STARD 1 aprobado

### STARD 2: Casas N° 1 y N° 2

TIPO DE TRATAMIENTO		COMPONENTES	UNIDAD	VOLUMEN	OBSERVACIÓN
PRE-TRATAMIENTO		TRAMPA DE GRASAS	2	500 Lts	Efluentes de cocina
TRATAMIENTO PRIMARIO		TANQUE SÉPTICO	1	7500 Lts	Efluentes de baterías sanitarias
TRATAMIENTO SECUNDARIO		FILTROS ANAEROBIO – FAFA			Efluentes del tanque séptico
COORDENADAS	Geográficas:	03°53'44.43" N 76°19'27.69"		Planas:	X = 1.083.134 Y = 922.058

Sistema de Tratamiento de Aguas Residuales Doméstico – STARD 2 aprobado

### STARD 3: Bodega de Desinfección

TIPO DE TRATAMIENTO	COMPONENTES	UNIDAD	VOLUMEN	OBSERVACIÓN
PRE-TRATAMIENTO	TRAMPA DE GRASAS	1	250 Lts	Cumple con las características del RAS
TRATAMIENTO PRIMARIO	TANQUE SÉPTICO	1	1000 Lts	
COORDENADAS	Geográficas:	03°53'39.14" N - 76°19'28.46" W		Planas: X = 1.083.626 - Y = 922.410

Sistema de Tratamiento de Aguas Residuales Doméstico – STARD 3 aprobado

Comprometidos con la vida



# BOLETIN DE ACTOS ADMINISTRATIVOS AMBIENTALES

06 al 12 de enero de 2020

## RESOLUCIONES, PERMISOS, SANCIONES, CONCESIONES, AUTOS, LICENCIAS

2. Los Sistemas de Tratamiento de Aguas Residuales STAR solo podrán recibir efluentes descritos en las memorias técnicas (ARD), por lo tanto, no se podrán desarrollar actividades que generen vertimientos diferentes a las establecidas en el proyecto. (Permanente).
3. No se permite el vertimiento al suelo o a fuentes hídricas, efluentes de tipo pecuario (Avícola), en consecuencia, se deberán adoptar las medidas necesarias para el manejo de las aguas lluvias y de escorrentía, con el fin de evitar su contacto con las camas o lechos de los galpones.
4. No se podrá realizar lavado de equipos de fumigación u otro tipo de elementos que hayan entrado en contacto con sustancias tóxicas o de interés sanitario en el predio.
5. Se deberá realizar una caracterización de los efluentes de los STAR instalados en el predio con una frecuencia bial (cada 2 años) con el fin de establecer el cumplimiento del estado final previsto para el vertimiento. El monitoreo deberá ser realizado por un laboratorio externo y deberá incluir la totalidad de los parámetros establecidos en el Art 8 de la Resolución 0631 de 2015.
6. Se deberá dar cumplimiento a los aspectos de manejo ambiental establecidos en la Guía Técnica para el Subsector Avícola del Ministerio de Ambiente y Desarrollo Sostenible
7. Las tapas de las unidades constitutivas de los STAR's deberán quedar sobre el nivel del terreno, con el fin de impedir el ingreso de aguas lluvias y de facilitar las labores de operación y mantenimiento. (Permanente)
8. Se debe dar cumplimiento a los siguientes valores límites máximos permisibles aprobados para la descarga. (Permanente)

PARÁMETRO	STARD 1: Área administrativa y de bioseguridad		STARD 2: Casas N° 1 y N° 2		STARD 3: Bodega de Desinfección	
	Salida del STARD	Cargas vertidas Kg/día	Salida del STARD	Cargas vertidas Kg/día	Salida del STARD	Cargas vertidas Kg/día
Caudal promedio	0.07 Lts/Seg	-	0.023 Lts/Seg	-	0.01 Lts/Seg	-
Horas vertimiento al día	24	-	24	-	24	-
Días de vertimiento al mes	30	-	30	-	30	-
Fuente receptora del vertimiento	Suelo CAMPO DE INFILTRACIÓN		Suelo CAMPO DE INFILTRACIÓN		Suelo CAMPO DE INFILTRACIÓN	
Coordenadas del punto de vertimiento	03°53'31.18" N - 76°19'32.06" W X = 1.083.515 - Y = 922.165		03°53'44.43" N 76°19'27.69" W X = 1.083.134 Y = 922.058		03°53'39.14" N - 76°19'28.46" W X = 1.083.626 - Y = 922.410	
pH mínimo (unidades)	5,0	-	5,0	-	5,0	-
pH máximo (unidades)	7,0	-	7,0	-	7,0	-
Temperatura máxima (°C)	25	-	25	-	25	-
DBO <sub>5</sub> (mg/l)	40	0.24	40	0.08	40	0.03
DQO	100	0.6048	100	0.19872	100	0.0864
S.S.T. (mg/l)	60	0.36288	60	0.119232	60	0.05184
Grasas y Aceites	39	0.26272	38	0.07472	26	0.02272

Estado final previsto para el vertimiento

9. Se deberán realizar las actividades de operación y mantenimiento de las unidades constitutivas de los Sistemas de Tratamiento de Aguas Residuales-STAR, acorde con los diseños aprobados, debe implementarlo de manera estricta evitando que se ponga en riesgo la funcionalidad y continuidad del sistema de tratamiento. (Frecuencia bial)
10. Se deberá conservar evidencia de las actividades de mantenimiento de los STAR's cuando estas sean realizadas por terceros. Las actividades de mantenimiento preventivo o correctivo deben estar registradas en la minuta u hoja de vida del sistema de tratamiento de aguas residuales, documento que será objeto de seguimiento, vigilancia y control por parte de la autoridad ambiental. (Permanente).
11. Los lodos o residuos que se generen en las actividades de mantenimiento del STAR deberán ser manejados, acorde con las características del residuo, cumpliendo con las normas vigentes para su manejo y disposición final. Estas actividades deben ser realizadas por firmas o personas acreditadas para tal fin, las cuales deberán aportar evidencia del manejo y disposición final de los residuos. (Permanente)

# BOLETIN DE ACTOS ADMINISTRATIVOS AMBIENTALES

06 al 12 de enero de 2020

## RESOLUCIONES, PERMISOS, SANCIONES, CONCESIONES, AUTOS, LICENCIAS

12. Las excretas generadas en la actividad avícola deberán ser manejadas de acuerdo con sus características. Se recuerda que este tipo de materiales no podrá ser aplicado de forma directa al suelo, sin un proceso previo de compostaje, el cual deberá contar con el registro del ICA.

13. Los reportes de los incidentes o emergencias que se presenten durante la operación del STAR deberán ser comunicados a la Autoridad Ambiental presentado un formato o ficha. El reporte deberá realizarse al momento de ocurrencia del evento o como máximo dentro de las 24 horas siguientes a la ocurrencia del mismo.

14. En caso de presentarse un evento que implique la activación del plan de contingencias, se deberá presentar además del formato del reporte del incidente, un cronograma detallado para su aprobación por parte de CVC en términos del tiempo de ejecución, donde se indiquen las acciones que serán desarrolladas para atender la emergencia. Si la emergencia implica la salida de operación del STAR, se deberán adoptar las medidas correspondientes para asegurar el arranque de las unidades y garantizar la eficiencia de las unidades antes de reiniciar el vertimiento.

15. Una vez haya aprobado el permiso de vertimientos, se deberán realizar jornadas de socialización del Plan de Gestión del Riesgo para el Manejo de Vertimiento - PGRMV, tanto con los actores involucrados, que incluyen la comunidad residente en el sector, como los operarios y demás personal que tenga relación con la operación del proyecto, con el fin de que conozcan su rol en las actividades proyectadas tanto para la atención de la emergencia, como en las actividades de recuperación después de la emergencia.

16. En ocurrencia de eventos, al finalizar la respuesta se deberá desarrollar un informe para la CVC, el cual debe incluir:

- La descripción del evento
- La causa
- Los efectos directos e indirectos generados en los diferentes medios
- Las acciones de control adelantadas
- Los resultados de los monitoreos realizados al medio receptor inmediatamente después de los ocurridos
- Un plan de monitoreo que permita garantizar la correcta evaluación y verificación de la afectación
- Las medidas necesarias a ser implementadas para recuperar las zonas afectas
- Los costos
- Las acciones a implementar para evitar la ocurrencia de situaciones similares.

La vigencia del permiso deberá ser de diez (10) años contados a partir de la fecha de ejecutoria del acto administrativo.

**Hasta aquí el Concepto.**

Que de acuerdo con lo expuesto anteriormente y atendiendo el concepto técnico, el cual se acogerá en su integridad, que obra en el expediente No. 0742-036-014-108-2019, La Directora Territorial de la Dirección Ambiental Regional- Centro Sur de la Corporación Autónoma Regional del Valle del Cauca -CVC-, en virtud de sus facultades legales

### RESUELVE

**ARTÍCULO 1. OTORGAR** Permiso de Vertimiento de Residuos Líquidos a YURI ANDREA ROMERO CORZO identificada con la cédula de ciudadanía No. 1098606335 expedida en B/manga, actuando como representante legal de Avidesa de Occidente S.A. NIT. 815000863-6, para el predio Granja La Holanda, ubicado en el corregimiento El Porvenir, jurisdicción de Guadalajara de Buga, Departamento del Valle del Cauca, con base en los siguientes aspectos:

1. Se ha presentado la documentación pertinente para el trámite de acuerdo con lo establecido en el Decreto 1076 de 2015.
2. Las unidades de tratamiento de los efluentes del proyecto cumplen con las especificaciones técnicas para el tratamiento de efluentes de tipo doméstico.
3. Los cálculos teóricos permiten establecer que los efluentes del sistema cumplen con la norma de vertimiento vigente y no implican impactos significativos sobre el medio receptor, de tal forma que se afecte su uso o aprovechamiento para otros fines.

**ARTÍCULO 2. VIGENCIA.** El permiso de vertimientos líquidos que se otorga a YURI ANDREA ROMERO CORZO identificada con la cédula de ciudadanía No. 1098606335 expedida en B/manga, quien actúa como representante legal de Avidesa de Occidente S.A. NIT. 815000863-6, para el predio Granja La Holanda, ubicado en el corregimiento El Porvenir, jurisdicción de Guadalajara de Buga, en la presente resolución tendrá una vigencia de diez (10) años contados a partir de la ejecutoria de este acto administrativo.

**PARAGRAFO. RENOVACIÓN.** Para la solicitud de renovación se debe tener en cuenta lo siguiente: Decreto 1076 de 2015.

**ARTÍCULO 2.2.3.3.5.10. Renovación del permiso de vertimiento.** Las solicitudes para renovación del permiso de vertimiento deberán ser presentadas ante la autoridad ambiental competente, **dentro del primer trimestre del último año de vigencia del**

*Comprometidos con la vida*

# BOLETIN DE ACTOS ADMINISTRATIVOS AMBIENTALES

06 al 12 de enero de 2020

## RESOLUCIONES, PERMISOS, SANCIONES, CONCESIONES, AUTOS, LICENCIAS

**permiso.** El trámite correspondiente se adelantará antes de que se produzca el vencimiento del permiso respectivo. (subrayas propias)

**ARTÍCULO 3. REQUERIMIENTOS.** YURI ANDREA ROMERO CORZO identificada con la cédula de ciudadanía No. 1098606335 expedida en B/manga, quien actúa como representante legal del Avidesa de Occidente S.A. NIT. 815000863-6, o quien haga sus veces, deberá cumplir ante la CVC, con las siguientes recomendaciones y obligaciones:

1. Los Sistemas de Tratamiento de Aguas Residuales Domésticos aprobados para su operación en el predio está conformado por las unidades que se describen a continuación:

### STARD 1: Área administrativa y de bioseguridad

TIPO DE TRATAMIENTO	COMPONENTES	UNIDAD	VOLÚMEN	OBSERVACIÓN
PRE-TRATAMIENTO	TRAMPA DE GRASAS	1	250 Lts	Efluentes de cafetería
TRATAMIENTO PRIMARIO	TANQUE SÉPTICO	1	1000 Lts	Efluentes de batería sanitaria y del túnel de desinfección
TRATAMIENTO SECUNDARIO	FILTROS ANAEROBIO – FAFA	1	1000 Lts	Efluentes del tanque séptico
COORDENADAS	Geográficas:	03°53'31.18" N - 76°19'32.06" W		Planas: X = 1.083.515 - Y = 922.165

Sistema de Tratamiento de Aguas Residuales Doméstico – STARD 1 aprobado

### STARD 2: Casas N° 1 y N° 2

TIPO DE TRATAMIENTO		COMPONENTES		UNIDAD	VOLÚMEN	OBSERVACIÓN
PRE-TRATAMIENTO		TRAMPA DE GRASAS		2	500 Lts	Efluentes de cocina
TRATAMIENTO PRIMARIO		TANQUE SÉPTICO		1	7500 Lts	Efluentes de baterías sanitarias
TRATAMIENTO SECUNDARIO		FILTROS ANAEROBIO – FAFA				Efluentes del tanque séptico
COORDENADAS	Geográficas:	03°53'44.43" N 76°19'27.69"			Planas:	X = 1.083.134 Y = 922.058

Sistema de Tratamiento de Aguas Residuales Doméstico – STARD 2 aprobado

### STARD 3: Bodega de Desinfección

TIPO DE TRATAMIENTO	COMPONENTES	UNIDAD	VOLÚMEN	OBSERVACIÓN
PRE-TRATAMIENTO	TRAMPA DE GRASAS	1	250 Lts	Cumple con las características del RAS
TRATAMIENTO PRIMARIO	TANQUE SÉPTICO	1	1000 Lts	
COORDENADAS	Geográficas:	03°53'39.14" N - 76°19'28.46" W		Planas: X = 1.083.626 - Y = 922.410

Sistema de Tratamiento de Aguas Residuales Doméstico – STARD 3 aprobado

2. Los Sistemas de Tratamiento de Aguas Residuales STAR solo podrán recibir efluentes descritos en las memorias técnicas (ARD), por lo tanto, no se podrán desarrollar actividades que generen vertimientos diferentes a las establecidas en el proyecto. (Permanente).

3. No se permite el vertimiento al suelo o a fuentes hídricas, efluentes de tipo pecuario (Avícola), en consecuencia, se deberán adoptar las medidas necesarias para el manejo de las aguas lluvias y de escorrentía, con el fin de evitar su contacto con las camas o lechos de los galpones.

4. No se podrá realizar lavado de equipos de fumigación u otro tipo de elementos que hayan entrado en contacto con sustancias tóxicas o de interés sanitario en el predio.

5. Se deberá realizar una caracterización del los efluentes de los STAR instalados en el predio con una frecuencia bienal (cada 2 años) con el fin de establecer el cumplimiento del estado final previsto para el vertimiento. El monitoreo deberá ser realizado por un laboratorio externo y deberá incluir la totalidad de los parámetros establecidos en el Art 8 de la Resolución 0631 de 2015.

6. Se deberá dar cumplimiento a los aspectos de manejo ambiental establecidos en la Guía Técnica para el Subsector Avícola del Ministerio de Ambiente y Desarrollo Sostenible

7. Las tapas de las unidades constitutivas de los STAR's deberán quedar sobre el nivel del terreno, con el fin de impedir el ingreso de aguas lluvias y de facilitar las labores de operación y mantenimiento. (Permanente)

*Comprometidos con la vida*

# BOLETIN DE ACTOS ADMINISTRATIVOS AMBIENTALES

06 al 12 de enero de 2020

## RESOLUCIONES, PERMISOS, SANCIONES, CONCESIONES, AUTOS, LICENCIAS

8. Se debe dar cumplimiento a los siguientes valores límites máximos permisibles aprobados para la descarga. (Permanente)

PARÁMETRO	STARD 1: Área administrativa y de bioseguridad		STARD 2: Casas N° 1 y N° 2		STARD 3: Bodega de Desinfección	
	Salida del STARD	Cargas vertidas Kg/día	Salida del STARD	Cargas vertidas Kg/día	Salida del STARD	Cargas vertidas Kg/día
Caudal promedio	0.07 Lts/Seg	-	0.023 Lts/Seg	-	0.01 Lts/Seg	-
Horas vertimiento al día	24	-	24	-	24	-
Días de vertimiento al mes	30	-	30	-	30	-
Fuente receptora del vertimiento	Suelo CAMPO DE INFILTRACIÓN		Suelo CAMPO DE INFILTRACIÓN		Suelo CAMPO DE INFILTRACIÓN	
Coordenadas del punto de vertimiento	03°53'31.18" N - 76°19'32.06" W X = 1.083.515 - Y = 922.165		03°53'44.43" N 76°19'27.69" W X = 1.083.134 Y = 922.058		03°53'39.14" N - 76°19'28.46" W X = 1.083.626 - Y = 922.410	
pH mínimo (unidades)	5,0	-	5,0	-	5,0	-
pH máximo (unidades)	7,0	-	7,0	-	7,0	-
Temperatura máxima (°C)	25	-	25	-	25	-
DBO <sub>5</sub> (mg/l)	40	0.24	40	0.08	40	0.03
DQO	100	0.6048	100	0.19872	100	0.0864
S.S.T. (mg/l)	60	0.36288	60	0.119232	60	0.05184
Grasas y Aceites	39	0.26272	38	0.07472	26	0.02272

Estado final previsto para el vertimiento

9. Se deberán realizar las actividades de operación y mantenimiento de las unidades constitutivas de los Sistemas de Tratamiento de Aguas Residuales-STAR, acorde con los diseños aprobados, debe implementarlo de manera estricta evitando que se ponga en riesgo la funcionalidad y continuidad del sistema de tratamiento. (Frecuencia bienal)

10. Se deberá conservar evidencia de las actividades de mantenimiento de los STAR's cuando estas sean realizadas por terceros. Las actividades de mantenimiento preventivo o correctivo deben estar registradas en la minuta u hoja de vida del sistema de tratamiento de aguas residuales, documento que será objeto de seguimiento, vigilancia y control por parte de la autoridad ambiental. (Permanente).

11. Los lodos o residuos que se generen en las actividades de mantenimiento del STAR deberán ser manejados, acorde con las características del residuo, cumpliendo con las normas vigentes para su manejo y disposición final. Estas actividades deben ser realizadas por firmas o personas acreditadas para tal fin, las cuales deberán aportar evidencia del manejo y disposición final de los residuos. (Permanente)

12. Las excretas generadas en la actividad avícola deberán ser manejadas de acuerdo con sus características. Se recuerda que este tipo de materiales no podrá ser aplicado de forma directa al suelo, sin un proceso previo de compostaje, el cual deberá contar con el registro del ICA.

13. Los reportes de los incidentes o emergencias que se presenten durante la operación del STAR deberán ser comunicados a la Autoridad Ambiental presentado un formato o ficha. El reporte deberá realizarse al momento de ocurrencia del evento o como máximo dentro de las 24 horas siguientes a la ocurrencia del mismo.

14. En caso de presentarse un evento que implique la activación del plan de contingencias, se deberá presentar además del formato del reporte del incidente, un cronograma detallado para su aprobación por parte de CVC en términos del tiempo de ejecución, donde se indiquen las acciones que serán desarrolladas para atender la emergencia. Si la emergencia implica la salida de operación del STAR, se deberán adoptar las medidas correspondientes para asegurar el arranque de las unidades y garantizar la eficiencia de las unidades antes de reiniciar el vertimiento.

15. Una vez haya aprobado el permiso de vertimientos, se deberán realizar jornadas de socialización del Plan de Gestión del Riesgo para el Manejo de Vertimiento - PGRMV, tanto con los actores involucrados, que incluyen la comunidad residente en el sector, como los operarios y demás personal que tenga relación con la operación del proyecto, con el fin de que conozcan su rol en las actividades proyectadas tanto para la atención de la emergencia, como en las actividades de recuperación después de la emergencia.

*Comprometidos con la vida*

# BOLETIN DE ACTOS ADMINISTRATIVOS AMBIENTALES

06 al 12 de enero de 2020

## RESOLUCIONES, PERMISOS, SANCIONES, CONCESIONES, AUTOS, LICENCIAS

**16.** En ocurrencia de eventos, al finalizar la respuesta se deberá desarrollar un informe para la CVC, el cual debe incluir:

- La descripción del evento
- La causa
- Los efectos directos e indirectos generados en los diferentes medios
- Las acciones de control adelantadas
- Los resultados de los monitoreos realizados al medio receptor inmediatamente después de los ocurridos
- Un plan de monitoreo que permita garantizar la correcta evaluación y verificación de la afectación
- Las medidas necesarias a ser implementadas para recuperar las zonas afectas
- Los costos
- Las acciones a implementar para evitar la ocurrencia de situaciones similares.

**ARTÍCULO 4.** El incumplimiento por parte de YURI ANDREA ROMERO CORZO identificada con la cédula de ciudadanía No. 1098606335 expedida en B/manga, quien actúa como representante legal del Avidesa de Occidente S.A. NIT. 815000863-6, o por quien haga sus veces, de las normas de vertimientos establecidas en el presente permiso será causal de la aplicación de las medidas preventivas o sancionatorias establecidas en la ley 1333 de 2009.

**ARTÍCULO 5. CANCELACIÓN TARIFA SERVICIO DE SEGUIMIENTO ANUAL:** El Permiso de vertimientos, que se otorga con el presente acto administrativo queda sujeto al pago anual por parte de YURI ANDREA ROMERO CORZO identificada con la cédula de ciudadanía No. 1098606335 expedida en B/manga, quien actúa como representante legal del Avidesa de Occidente S.A. NIT. 815000863-6, o por quien haga sus veces, por los servicios de seguimiento del permiso de vertimiento, en los términos establecidos en la Resolución 0100 No. 0110-0171 de marzo 22 de 2017, o la norma que la modifique o sustituya.

**PARÁGRAFO 1:** Para lo anterior, deberá entregarse con una antelación de un mes al inicio del siguiente año de vigencia de operación del proyecto, obra o actividad, los costos históricos de operación del año anterior, y un estimativo de los costos de operación del año, todos expresados en moneda legal colombiana y al nivel de precios del mes de enero del año de suministro de la información, de acuerdo con el formato establecido.

**PARÁGRAFO 2:** De no presentarse la información sobre los costos de operación del proyecto, obra o actividad según lo dispuesto en el párrafo primero del artículo quinto de la presente resolución, la Corporación Autónoma Regional del Valle del Cauca – CVC, por intermedio de la Dirección Ambiental Regional Centro Sur, cobrará por el servicio de seguimiento ambiental la tarifa resultante de los costos en que incurre la entidad para atender el servicio de seguimiento calculada de acuerdo al sistema y método del artículo 96 de la Ley 633 de 2000, sin tener en cuenta el tope de la tarifa señalado en la misma norma.

**ARTÍCULO 6.** Comisionar a la Oficina de Atención al Ciudadano de la Dirección Ambiental Regional Centro Sur, la notificación de la presente providencia en cumplimiento a lo dispuesto en los Artículos 67 y 17 del Código de Procedimiento Administrativo y de lo Contencioso Administrativo - Ley 1437 de 2011.

**ARTÍCULO 7.** Publicación. El encabezamiento y la parte resolutive de la presente Resolución, se publicará por parte de la CVC en el boletín de actos administrativos de la entidad, de conformidad con lo dispuesto en el Artículo 71 de la Ley 99 de 1993.

**ARTÍCULO 8.** Contra la presente Resolución, procede por la vía gubernativa, el recurso de reposición, del cual deberá hacerse uso dentro de los diez (10) días hábiles siguientes a la notificación personal o por aviso si fuere este el medio de notificación, acorde con lo dispuesto en el Código Contencioso Administrativo

Dada en Guadalajara de Buga, a

**PUBLÍQUESE, COMUNIQUESE, NOTIFIQUESE Y CÚMPLASE**

**MARÍA FERNANDA VICTORIA ARIAS**  
Directora Territorial DAR Centro Sur

*Comprometidos con la vida*

Publicado el 13 de enero de 2020



# BOLETIN DE ACTOS ADMINISTRATIVOS AMBIENTALES

06 al 12 de enero de 2020

## RESOLUCIONES, PERMISOS, SANCIONES, CONCESIONES, AUTOS, LICENCIAS

Proyectó y Elaboró MARIO ALBERTO LÓPEZ GARCÍA– Profesional Especializado – Atención al Ciudadano  
Exp. 0742-036-014-108-2019

RESOLUCION 0740- 0000644 DE 15 DE MAYO DE 2019

**“POR MEDIO DE LA CUAL SE OTORGA UN PERMISO DE OCUPACIÓN DE CAUCE Y OBRAS HIDRÁULICAS EN EL PREDIO LA ESNEDA VEREDA CERRO RICO MUNICIPIO DE GUADALAJARA DE BUGA, DEPARTAMENTO DEL VALLE DEL CAUCA”.**

La Directora Territorial de la Dirección Ambiental Regional Centro Sur, de la Corporación Autónoma Regional del Valle del Cauca - CVC, en uso de sus atribuciones legales, en especial las que le confiere el Decreto Ley 2811 de 1974, La Ley 99 de 1993, el Decreto 1076 de mayo de 2015, y demás normas concordantes y

### CONSIDERANDO:

Que a la Corporación Autónoma Regional del Valle del Cauca - CVC-, desde el año de 1968, le fue asignado el manejo, administración y fomento de los recursos naturales renovables dentro del territorio de su jurisdicción.

Que mediante radicado 132032019 de fecha 12/2/2019, el señor JOSE HEBERTH ARANGO MARIN, identificado con cedula de ciudadanía No. 14878201 expedida en Buga - Valle, obrando en Calidad de alcalde municipal de Buga (e) reemplazando al titular y representante legal del municipio JULIAN ANDRES LATORRE HERRADA identificado con cédula de ciudadanía No. 94478646 de Buga, radicó ante la CVC DAR Centro Sur con sede en Guadalajara de Buga, una solicitud de permiso de Ocupación de Cauce y Aprobación Obras Hidráulicas, en el municipio de Buga Vereda Cerro Rico predio La Esneda, Jurisdicción del Municipio de Guadalajara de Buga, Departamento del Valle del Cauca.

Que con la solicitud escrita presentó los siguientes documentos:

- Solicitud de Ocupación de Cauce y Aprobación Obras Hidráulicas
- Formato de discriminación de valores para determinar el costo del proyecto.
- Fotocopia de cédula solicitante
- Plano localización del predio
- Acta de posesión alcalde encargado
- Fotocopia RUT municipio
- Fotocopia RUT representante legal
- Descripción proyecto a ejecutar

Que, mediante Auto de fecha de 12/3/2018, previa revisión de la documentación presentada en la solicitud, por parte del sustanciador de la oficina de Atención al Ciudadano de la Dirección Ambiental Regional Centro Sur se da inicio al trámite de la presente solicitud.

Que mediante oficio 0742-132032019 del 12/3/2019 se le informa al peticionario la iniciación de la actuación administrativa.

Que mediante factura de venta No. 89251208, realiza el pago de valor de \$420.487 por concepto de evaluación del trámite.

Que mediante oficio 0742-132032019 de fecha 12/4/2019 se informó al peticionario que la fecha programada para la visita ocular sería el 30/4/2019.

Que mediante oficio 0742-132032019 de fecha 12/4/2019 se solicita a la alcaldía de Buga la fijación de los respectivos avisos.

Que surtida la visita ocular por parte de los funcionarios de la CVC Dar Centro Sur, el coordinador de la UGC GSP., procede a la realización del concepto técnico el día 15/5/2019, el cual consigna lo siguiente:

**LOCALIZACION.** Predio LA ESNEDA, corregimiento de CHAMBIMBAL, sector CERRO RICO, jurisdicción del municipio de GUADALAJARA DE BUGA, departamento del VALLE DEL CAUCA.

Tabla 1: Coordenadas de inspección e identificación de árboles apeados.

*Comprometidos con la vida*

Publicado el 13 de enero de 2020

# BOLETIN DE ACTOS ADMINISTRATIVOS AMBIENTALES

06 al 12 de enero de 2020

## RESOLUCIONES, PERMISOS, SANCIONES, CONCESIONES, AUTOS, LICENCIAS

Punto	X	Y	Z	Nom-Geo
1	1088204.630	925648.705	1020	Cota norte proyecto
2	1088214.781	925689.642	1011	Cota intermedia – abscisa Km 0.0 + 430 m
3	1088191.190	925602.614	1014	Cota sur proyecto

Plano No. 1 Ubicación de los puntos de inspección



### QGIS

**ANTECEDENTES.** Mediante radicado con No. 132032019 del 12/02/2019 la Alcaldía Municipal de Guadalajara de Buga solicita el permiso de ocupación de cauces y aprobación de obras hidráulicas en el sector La Esneda, vía Vereda Cerro Rico, zona rural plana del Municipio de Guadalajara de Buga.

El documento técnico presentado por la Alcaldía Municipal de Buga se denomina Apertura y Desbotellamiento de la Vía Cerro Rico La Esneda, consta de Memoria Técnica y Gráficos del Proyecto referido. Con fecha 14 de mayo de 2019 la Alcaldía Municipal de Guadalajara de Buga anexo en la oficina de la DAR Centro Sur un complemento al documento técnico adicional para continuidad del proceso de ocupación de cauce Sector Canal Lechugas.

**NORMATIVIDAD:** [ Ley 99 de 1993; Decreto 1076 del 26/05/2015 ]

**DESCRIPCIÓN DE LA SITUACIÓN.** Se presenta lo indicado en el informe técnico de la visita del día 30 de abril de 2019, al sector de la solicitud del permiso de ocupación de cauce y obras hidráulicas:

“El primer punto en inspeccionarse correspondió, al sector donde actualmente se está construyendo el proyecto urbanístico de LA ESNEDA, desde donde partirá el circuito vial, hasta llegar al ZANJON LECHUGAS, donde se construirá la obra que conectará, con la vía que viene desde el sector CERRO RICO, esta área como se evidenció en la inspección ocular, cuenta con escasa vegetación, básicamente consistente en matorrales bajos y algunas plantas y cuenta con una topografía plana.

El segundo sector inspeccionado, corresponde a donde se encuentra el canal de estiaje del denominado ZANJÓN LECHUGAS, en la cota superior y en dirección a la cota inferior del canal, se observa una gran cantidad de material vegetal correspondiente a rastrojos altos, bajos y plantas, las cuales llegan hasta el lecho del drenaje. En cuanto al drenaje denominado ZANJÓN LECHUGAS, es una fuente bimodal, que en condiciones de alta pluviosidad lleva un volumen de agua significativo, producto del agua de escorrentía que proviene de las áreas circundantes a su canal de estiaje, la orilla del canal presenta un porcentaje de inclinación que puede rondar entre el 50% a 60%.

*Comprometidos con la vida*

Publicado el 13 de enero de 2020

# BOLETIN DE ACTOS ADMINISTRATIVOS AMBIENTALES

06 al 12 de enero de 2020

## RESOLUCIONES, PERMISOS, SANCIONES, CONCESIONES, AUTOS, LICENCIAS

El tercer punto en inspeccionarse, fue la orilla norte del ZANJÓN LECHUGAS y el final del circuito vial, esta sección o de la orilla esta carente de material vegetal protector, donde sean implementado pastos, la sección cuenta con un porcentaje aproximado de inclinación que se encuentra entre el 30% a 35%, hasta que se une con la vía que vine del sector CERRO RICO. Esta obra se construirá aproximadamente a 35 metros por donde pasa el canal de la acequia Chambimbal, como se puede establecer por las coordenadas obtenidas el día de inspección, según las indicaciones recibidas por el acompañante a la diligencia. Aproximadamente la intervención que se realizara cubrirá un área total de 800 m<sup>2</sup>, contando el circuito vial que interconectara los dos ejes viales y la obra tipo batea, en las cuales se hace necesaria la ocupación de cauce.

En cuanto al establecimiento de servidumbre, se hace necesario establecer, si el acceso en al extremo norte de la construcción, cuenta con el permiso del propietario, ya que si bien las obras se realizaran en parte del cauce natural del ZANJÓN LECHUGAS, para su construcción se requiere la intervención de taludes que quedan fuera del predio de propiedad de la administración de la alcaldía de GUADALAJARA DE BUGA”.

**CONCLUSIONES.** Se ha presentado la documentación pertinente para el trámite solicitado.

1. Se ha verificado en campo que dadas las condiciones técnicas y ambientales es factible otorgar el permiso de ocupación de cauce y aprobación de obras hidráulicas para la construcción de obras en la Acequia Chambimbal y Zanjón Lechugas, jurisdicción del municipio de Guadalajara de Buga.
2. Se recomienda otorgar el permiso de ocupación de cauce y aprobación de obras hidráulicas para la ocupación de cauce y aprobación de obras hidráulicas en la Acequia Chambimbal y Zanjón Lechugas por un período de un (1) año contado a partir de la notificación del acto administrativo correspondiente, este permiso podrá ser prorrogable por un (1) año más previa solicitud que realice la Alcaldía Municipal de Guadalajara de Buga dos (2) meses antes del vencimiento del permiso otorgado.
3. Los sitios autorizados en el permiso de ocupación de cauce y aprobación de obras hidráulicas al Municipio de Guadalajara de Buga son los siguientes:

Punto	X	Y	Z	Nom-Geo
1	1088204.630	925648.705	1020	Cota norte proyecto
2	1088214.781	925689.642	1011	Cota intermedia – abscisa Km 0.0 + 430 m
3	1088191.190	925602.614	1014	Cota sur proyecto

Las obras que se recomiendan autorizar se construirán aproximadamente a 35 metros por donde pasa el canal de la acequia Chambimbal, como se puede establecer por las coordenadas propuesta. Aproximadamente la intervención que se realizará cubrirá un área total de 800 m<sup>2</sup>, contando el circuito vial que interconectará los dos ejes viales y la obra tipo batea, en los cuales se necesita la ocupación de cauce.

**OBLIGACIONES.** Se deberán imponer las siguientes obligaciones en la resolución mediante la cual se otorgue el permiso de ocupación de cauces y aprobación de obras hidráulicas:

1. Se debe enfatizar al solicitante que la calidad de las obras y la eficacia de las mismas frente al cumplimiento de la legislación ambiental colombiana es responsabilidad del diseñador y del constructor. Las obras y actividades deberán ser ejecutadas conforme a las especificaciones técnicas y planos elaborados, que presente el solicitante.
2. Realizar la limpieza y el desmalece del área a trabajar y disponer el material resultante de manera adecuada, la construcción de las obras y la disposición del material en ningún momento podrá interferir o afectar la sección hidráulica del canal de estiaje del ZANJÓN LECHUGAS, la disposición final de tierra y materiales sobrantes de las excavaciones se deberá hacer en el predio.
3. Se hace necesario establecer, si el acceso en al extremo norte de la construcción, cuenta con el permiso del propietario, ya que si bien las obras se realizaran en parte del cauce natural del ZANJÓN LECHUGAS, para su construcción se requiere la intervención de taludes que quedan fuera del predio de propiedad de la administración de la alcaldía de GUADALAJARA DE BUGA”, se concede un plazo de dos (2) meses a partir de la notificación de la Resolución que otorgue el permiso para ocupación de cauce y aprobación de obras hidráulicas para adjuntar a la CVC Centro Sur la constancia del permiso referenciado.
4. Se deberán cumplir estrictamente con las condiciones y requerimientos establecidos en el documento técnico presentado por la Alcaldía Municipal de Buga que se denomina Apertura y Desbotellamiento de la Vía Cerro Rico La Esneda, consta de Memoria Técnica y Gráficos del Proyecto referido. Lo mismo con el documento anexo complemento al documento técnico adicional para continuidad del proceso de ocupación de cauce Sector Canal Lechugas, siguiendo las obras proyectadas.

*Comprometidos con la vida*

# BOLETIN DE ACTOS ADMINISTRATIVOS AMBIENTALES

06 al 12 de enero de 2020

## RESOLUCIONES, PERMISOS, SANCIONES, CONCESIONES, AUTOS, LICENCIAS

5. Se deberá dar aviso por escrito a la CVC DAR Centro Sur, sobre la iniciación de la obra, adjuntando su cronograma de ejecución, para el seguimiento correspondiente
6. Se establece que la Dirección Ambiental Regional Centro Sur de la CVC podrá realizar las visitas de seguimiento al permiso otorgado para ocupación de cauce y aprobación de obras hidráulicas para las obras proyectadas en la Acequia Chambimbal y Zanjón Lechugas con la obras tipo batea y complementarias del circuito vial planteado en el sector del cruce con los drenajes.

### Hasta aquí el concepto.

Que de acuerdo con lo expuesto anteriormente y atendiendo el concepto técnico que obra en el expediente 0742-036-015-075-2019, la Directora Territorial de la Dirección Ambiental Regional- Centro Sur de la Corporación Autónoma Regional del Valle del Cauca -CVC-, en virtud de sus facultades legales,

### RESUELVE:

**ARTICULO 1. OTORGAR** a JULIAN ANDRES LATORRE HERRADA, identificado con cedula de ciudadanía No. 94478646 expedida en Buga - Valle, obrando en Calidad de alcalde municipal de Buga, un permiso de ocupación de cauce y obras hidráulicas para el predio La Esneda, vereda Cerro Rico, municipio de Guadalajara de Buga, departamento del Valle del Cauca, con base en los siguientes aspectos:

- Se ha presentado la documentación pertinente para el trámite solicitado.
  - Se ha verificado en campo que dadas las condiciones técnicas y ambientales es factible otorgar el permiso de ocupación de cauce y aprobación de obras hidráulicas para la construcción de obras en la Acequia Chambimbal y Zanjón Lechugas, jurisdicción del municipio de Guadalajara de Buga.
  - Se recomienda otorgar el permiso de ocupación de cauce y aprobación de obras hidráulicas para la ocupación de cauce y aprobación de obras hidráulicas en la Acequia Chambimbal y Zanjón Lechugas por un período de un (1) año contado a partir de la notificación del acto administrativo correspondiente, este permiso podrá ser prorrogable por un (1) año más previa solicitud que realice la Alcaldía Municipal de Guadalajara de Buga dos (2) meses antes del vencimiento del permiso otorgado.
- Las obras que se recomiendan autorizar se construirán aproximadamente a 35 metros por donde pasa el canal de la acequia Chambimbal, como se puede establecer por las coordenadas propuesta. Aproximadamente la intervención que se realizará cubrirá un área total de 800 m<sup>2</sup>, contando el circuito vial que interconectará los dos ejes viales y la obra tipo batea, en los cuales se necesita la ocupación de cauce.

**ARTÍCULO 2. APROBAR.** Las obras consistentes en Apertura y Desbotellamiento de la Vía Cerro Rico La Esneda en los siguientes sitios:

Punto	X	Y	Z	Nom-Geo
1	1088204.630	925648.705	1020	Cota norte proyecto
2	1088214.781	925689.642	1011	Cota intermedia – abscisa Km 0.0 + 430 m
3	1088191.190	925602.614	1014	Cota sur proyecto

La aprobación de la CVC del diseño de las obras que contiene el presente estudio, no exonera de ningún modo al diseñador, constructor de las obras y/o propietario, de la responsabilidad legal y técnica que le compete en la correcta elaboración de los diseños y en la construcción de las mismas.

Obras a desarrollarse en el municipio de Guadalajara de Buga, Departamento del Valle del Cauca.

**PARAGRAFO 1.** Las obras o actividades deben ejecutarse en un (1) año, siguiente a la ejecutoria de esta Resolución.

**PARAGRAFO 2.** Los diseños presentados a consideración de la CVC, para la evaluación técnica de su funcionamiento hidráulico, son idóneos y pertinentes.

**PARAGRAFO 3.** Si el autorizado no hubiere terminado dichas obras o actividades, podrá solicitar una prórroga hasta por el mismo término otorgado, que deberá hacerse con una anterioridad de quince (15) días al vencimiento de la autorización.

*Comprometidos con la vida*

# BOLETIN DE ACTOS ADMINISTRATIVOS AMBIENTALES

06 al 12 de enero de 2020

## RESOLUCIONES, PERMISOS, SANCIONES, CONCESIONES, AUTOS, LICENCIAS

**ARTÍCULO 3.** JULIAN ANDRES LATORRE HERRADA, identificado con cedula de ciudadanía No. 94478646 expedida en Buga - Valle, alcalde municipal de Buga o quien haga sus veces, deberá pagar a favor de la Corporación Autónoma Regional del Valle del Cauca – CVC, por los servicios de seguimiento del permiso de ocupación de cauce y se aprueban unas obras hidráulicas, en los términos establecidos en la Resolución 0100 No. 0700 – 0130 del 23 de febrero de 2018.

**PARAGRAFO.** Para lo anterior, deberá entregarse dentro del año de operación del proyecto, obra o actividad, los costos de operación del año corriente, expresados en moneda legal colombiana y a nivel de precios del mes de enero del año de suministro de la información, teniendo en cuenta que los costos de operación comprenden los costos requeridos para la administración operación y mantenimiento durante la vida útil hasta el desmantelamiento del proyecto, obra o actividad.

**ARTÍCULO 4. OBLIGACIONES, PROHIBICIONES, REQUERIMIENTOS Y SANCIONES A LAS QUE QUEDA SOMETIDO EL BENEFICIARIO SON LAS SIGUIENTES:**

1. Se debe enfatizar al solicitante que la calidad de las obras y la eficacia de las mismas frente al cumplimiento de la legislación ambiental colombiana es responsabilidad del diseñador y del constructor. Las obras y actividades deberán ser ejecutadas conforme a las especificaciones técnicas y planos elaborados, que presente el solicitante.
2. Realizar la limpieza y el desmalece del área a trabajar y disponer el material resultante de manera adecuada, la construcción de las obras y la disposición del material en ningún momento podrá interferir o afectar la sección hidráulica del canal de estiaje del ZANJÓN LECHUGAS, la disposición final de tierra y materiales sobrantes de las excavaciones se deberá hacer en el predio.
3. Se hace necesario establecer, si el acceso en al extremo norte de la construcción, cuenta con el permiso del propietario, ya que si bien las obras se realizaran en parte del cauce natural del ZANJÓN LECHUGAS, para su construcción se requiere la intervención de taludes que quedan fuera del predio de propiedad de la administración de la alcaldía de GUADALAJARA DE BUGA", se concede un plazo de dos (2) meses a partir de la notificación de la Resolución que otorgue el permiso para ocupación de cauce y aprobación de obras hidráulicas para adjuntar a la CVC Centro Sur la constancia del permiso referenciado.
4. Se deberán cumplir estrictamente con las condiciones y requerimientos establecidos en el documento técnico presentado por la Alcaldía Municipal de Buga que se denomina Apertura y Desbotellamiento de la Vía Cerro Rico La Esneda, consta de Memoria Técnica y Gráficos del Proyecto referido. Lo mismo con el documento anexo complemento al documento técnico adicional para continuidad del proceso de ocupación de cauce Sector Canal Lechugas, siguiendo las obras proyectadas.
5. Se deberá dar aviso por escrito a la CVC DAR Centro Sur, sobre la iniciación de la obra, adjuntando su cronograma de ejecución, para el seguimiento correspondiente
6. Se establece que la Dirección Ambiental Regional Centro Sur de la CVC podrá realizar las visitas de seguimiento al permiso otorgado para ocupación de cauce y aprobación de obras hidráulicas para las obras proyectadas en la Acequia Chambimbal y Zanjón Lechugas con la obras tipo batea y complementarias del circuito vial planteado en el sector del cruce con los drenajes.

**ARTÍCULO 5.** El incumplimiento de las obligaciones impuestas en la presente Resolución, dará lugar a lo establecido en el Decreto 1333 de 2009.

**PARAGRAFO.** El incumplimiento de los lineamientos establecidos en el Acto Administrativo será causal para la iniciación de los procesos sancionatorios a que haya lugar, sin perjuicio de las competencias atribuidas a otros estamentos. En caso de presentarse impactos ambientales no previstos, por el desarrollo de la actividad de encausamiento, la CVC podrá suspender de manera unilateral y sin previo aviso la autorización dada mediante el presente Acto administrativo.

**ARTÍCULO 6. PUBLICACIÓN.** La presente resolución deberá ser publicada en el Boletín Oficial de la CVC, lo anterior de conformidad con lo dispuesto en el Artículo 71 de la Ley 99 de 1993.

**ARTÍCULO 7.** Notifíquese personalmente o por medio de aviso a JULIAN ANDRES LATORRE HERRADA, identificado con cedula de ciudadanía No. 94478646 expedida en Buga – Valle, alcalde municipal de Buga o a quien haga sus veces de conformidad a lo establecido en el Código de Procedimiento Administrativo y de lo Contencioso Administrativo.

**ARTICULO 8.** Contra la presente Resolución procede por la vía gubernativa el recurso de reposición y subsidiario de apelación, del cual deberá hacerse uso dentro de los diez (10) días hábiles siguientes a la notificación personal o por Aviso, si hubiere lugar a este medio de notificación.



# BOLETIN DE ACTOS ADMINISTRATIVOS AMBIENTALES

06 al 12 de enero de 2020

## RESOLUCIONES, PERMISOS, SANCIONES, CONCESIONES, AUTOS, LICENCIAS

Dada en Guadalajara de Buga, a los

**NOTIFÍQUESE PUBLIQUESE Y CÚMPLASE.**

**MARIA FERNANDA VICTORIA ARIAS**

**Directora Territorial DAR Centro Sur**

Proyectó y Elaboró: MARIO ALBERTO LÓPEZ GARCÍA- Profesional Especializado – Atención al Ciudadano  
Exp. 0742-036-015-075-2019

RESOLUCION 0740- 00001306 DE 31 DE OCTUBRE DE 2019

### **“POR MEDIO DE LA CUAL SE NIEGA PERMISO DE ADECUACIÓN DE TERRENOS EN LOS PREDIOS DENOMINADOS LA GUAJIRA Y EL BRILLANTE, UBICADOS EN JURISDICCIÓN DEL MUNICIPIO DE SAN PEDRO, DEPARTAMENTO DEL VALLE DEL CAUCA”**

La Directora de la Dirección Ambiental Regional Centro Sur de la Corporación Autónoma Regional del Valle del Cauca –CVC-, en uso de sus atribuciones legales conferidas en el Decreto 2811 de 1974, el Decreto 1791 de 1996, la Ley 99 del 23 de julio de 1993 y el Acuerdo CD No. 018 del 16 de junio de 1998 (ESTATUTO DE BOSQUES Y FLORA SILVESTRE DEL VALLE DEL CAUCA), CD No. 072 de 2016, CD No. 073 de 2016, y

#### **CONSIDERANDO:**

Que a la Corporación Autónoma Regional del Valle del Cauca - CVC-, desde el año de 1968, le fue asignado el manejo, administración y fomento de los recursos naturales renovables dentro del territorio de su jurisdicción.

Que mediante radicado 322592019 del 22/4/2019, se recibió la solicitud de parte del señor LUIS EVELIO LATORRE VALENCIA, identificado con la cédula de ciudadanía No. 18467517 expedida en Quimbaya, obrando en calidad de propietario, a través de apoderada DEYANIRA CORREA SOTO CC. 29901120, tendiente a obtener Permiso para Adecuación de terrenos, para los predios denominados La Guajira y El Brillante, identificado con la matrículas inmobiliarias No. 373-33291 y 373-475506, ubicado en Jurisdicción del Municipio de San Pedro, Departamento del Valle del Cauca.

Con la solicitud presentaron los siguientes documentos:

- Formulario de solicitud de Autorización para Adecuación de Terrenos.
- Discriminación de valores para determinar el costo del proyecto.
- Certificado de tradición con matrícula inmobiliaria número 373-33291 y 373-475506.
- Copia cedula de ciudadanía del propietario y el apoderado
- Poder para actuar en el trámite
- Plano predio
- Concepto uso de Suelo

Que en fecha 23/4/2019, la Directora de la DAR Centro Sur, admite la solicitud mediante Auto de iniciación de trámite y ordena el pago del respectivo valor para la realización de la visita e informe técnico para atender la solicitud presentada.

Que mediante oficio 0740-322592019 de fecha 23/4/2019, se envía a LUIS EVELIO LATORRE VALENCIA, identificado con la cédula de ciudadanía No. 14249331 expedida en Quimbaya, el auto de inicio y la respectiva factura No. 89255213 del 30/4/2019 por \$420.487.

Que mediante oficio 0740-322592019 de fecha 8/7/2019 se informó al peticionario que la fecha para la práctica de la visita ocular sería el 23/7/2019.

Que mediante oficio 0740-322592019 de fecha 8/7/2019 se envió a la Secretaria de Gobierno de la Alcaldía Municipal de San Pedro, Valle, el correspondiente aviso para que fuera fijado en la cartelera.

*Comprometidos con la vida*

Publicado el 13 de enero de 2020

# BOLETIN DE ACTOS ADMINISTRATIVOS AMBIENTALES

06 al 12 de enero de 2020

## RESOLUCIONES, PERMISOS, SANCIONES, CONCESIONES, AUTOS, LICENCIAS

Que en fecha 30/10/2019, el Coordinador de la Unidad de Gestión de Cuenca – G.S.P. de la DAR Centro Sur profirió el respectivo concepto, el cual se tuvo como base el expediente 0742-036-001-109-2019, remitido al Proceso Atención al Ciudadano el 1/11/2019, de cuyo informe se extrae lo siguiente:

**LOCALIZACION.** Los predios La Guajira y El Brillante, se encuentran ubicados en la Vereda Pocitos zona rural del municipio de San Pedro – Valle del Cauca. Coordenadas predio La Guajira N 03°57'25.97"- O 76°10'4.87" y coordenadas predio El Brillante N 03°57'56.94"- O 76°10'35.44".

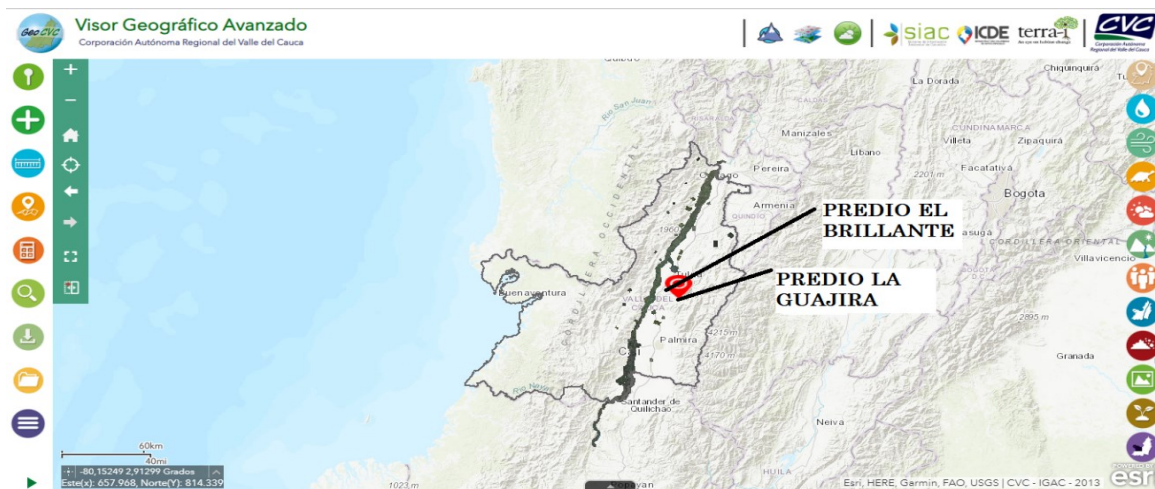


Figura No. 1. Localización general de los predios, fuente GEOVC



Figura N°2. Localización detallada de los predios La Guajira y El Brillante. Fuente GEOVC

**ANTECEDENTE(S):** Mediante solicitud con radicado CVC No. 322582019 de fecha 22 de abril de 2019, la señora Deyanira Correa-Soto, identificada con cédula de ciudadanía No. 29.901.120 expedida en Trujillo (valle del cauca), obrando en calidad de apoderada del señor Luis Evelio Latorre Valencia identificado con cédula de ciudadanía N° 18.464.517 expedida en Quimbaya (Quindío) propietario de los predios La Guajira y El Brillante, ubicados en la vereda Pocitos del municipio de San Pedro – Valle del Cauca, solicitó a la Corporación autorización para la adecuación de terrenos para el establecimiento de cultivos, pastos y bosques

► **NORMATIVIDAD:** Decreto 2811 de 1974 "Código Nacional de Recursos Naturales Renovables y Protección al Medio Ambiente", Decreto 1076 de 2015 "Por medio del cual se expide el Decreto Único Reglamentario del Sector Ambiente y Desarrollo Sostenible",

*Comprometidos con la vida*

Publicado el 13 de enero de 2020

# BOLETIN DE ACTOS ADMINISTRATIVOS AMBIENTALES

06 al 12 de enero de 2020

## RESOLUCIONES, PERMISOS, SANCIONES, CONCESIONES, AUTOS, LICENCIAS

Acuerdo CVC CD. No. 018 de 1998 "Estatuto de Bosques y Flora Silvestre del Valle del Cauca", Decreto MADS 1390 de 2018 "Tasa compensatoria por aprovechamiento forestal maderable en Bosques naturales...". Resolución MADS 1912 de 2017 "Listado de especies silvestres amenazadas de la Diversidad biológica".

**DESCRIPCIÓN DE LA SITUACIÓN:** De acuerdo con lo indicado en el informe de la visita:

*El día 23 de Julio se realizó visita a los predios La Guajira y El Diamante para dar trámite al permiso de adecuación de terreno solicitado por el señor Luis Evelio La Torre propietario de los predios.*

*La visita fue atendida por el señor Jhon Jairo Gaviria administrador del predio, quien guio el recorrido por los predios objeto de adecuación de terreno.*

*Los predios actualmente se encuentran con rastrojo alto, debido a que llevaban mucho tiempo sin ser aprovechados por los anteriores propietarios, históricamente según información de Jhon Jairo estos predios eran cafeteras y posteriormente en pasturas, que pero fueron abandonadas y esto conllevó a que se en rastrojaran.*

*El Actual propietario Luis Evelio compró un total de ocho predios, pero según los linderos señalados por la persona que le vendió, hay un predio el cual no cuenta con certificado de Tradición y está en medio de los predios El Diamante y La Guajira; el predio según información cartográfica se llama El Platanillal.*

*El señor Evelio manifestó que los ocho predios los compró en conjunto a un mismo propietario, entregándole la respectiva documentación de los predios, a falta de los documentos de ese predio; asegura el señor Evelio que el anterior propietario le manifestó que ese predio hace parte de La Guajira y El Diamante, solo que no se hizo el englobe de los predios en su momento.*

*El permiso de adecuación de terreno se solicita para implementar un sistema silvopastoril, donde prima la conservación de los árboles y las buenas practicas ganadeas, manifiesta Jhon Jairo que la idea es socolar el rastrojo bajo y medio para sembrar pasto al voleo, sin necesidad de realizar preparación de terreno (labranza mínima), manifiesta además que se aislaran las áreas forestales protectoras de la quebrada que pasa por los predios.*

*Como se menciona anteriormente los predios se encuentran en rastrojo medio y alto, observándose que anteriormente estaban en uso de pasturas; al revisar el certificado de uso de suelo se verifica que es de uso agropecuario, ganadería y apicultura.*

*El terreno el fuertemente inclinado con un porcentaje de pendiente mayor al 50% (imagen 4). Se corrobora además en el Geo portal de CVC que la cobertura del suelo es pasto cultivado.*

*Es de anotar que actualmente los predios El Diamante y el platanillal poseen una medida preventiva por afectación al recurso Bosque, quema de rastrojo y adecuación de terreno sin autorización.*

Área predio La Guajira: 9 hectáreas 3.700 metros

Área predio El Diamante: 9 hectáreas 8.000 metros

La adecuación del área solicitada corresponde a 7,29 hectáreas según plano presentado por la solicitante, que de acuerdo con la consulta realizada en portal Corporativo GEOCVC, se ubica en los predios El Diamante con código catastral 766700002000000010139000000000, Platanillal con código catastral 766700002000000010246000000000 y en una mínima proporción (menor al 10%) en el predio La Guajira con código catastral 766700002000000010140000000000. No se traslapa en ningún punto con el predio El Brillante identificado con código catastral 766700002000000030004000000000, toda vez que dista a 1,2 km.

Así las cosas, el área objeto de solicitud de adecuación involucra tres (3) predios, así: El Diamante, Platanillal y La Guajira. Sobre los dos primeros pesa un proceso sancionatorio por afectación al recurso bosque contenido en el expediente 0742-039-005-0017-2019, en el cual no se ha adoptado decisión de fondo que defina las medidas sancionatorias a que haya lugar. Se muestra a continuación figura que ilustra la situación:





# BOLETIN DE ACTOS ADMINISTRATIVOS AMBIENTALES

06 al 12 de enero de 2020

RESOLUCIONES, PERMISOS, SANCIONES, CONCESIONES, AUTOS, LICENCIAS

Figura No. 3. Localización general del área objeto de solicitud a adecuar, respecto de los predios El Diamante, Platanillal y La Guajira, fuente GEOCVC.

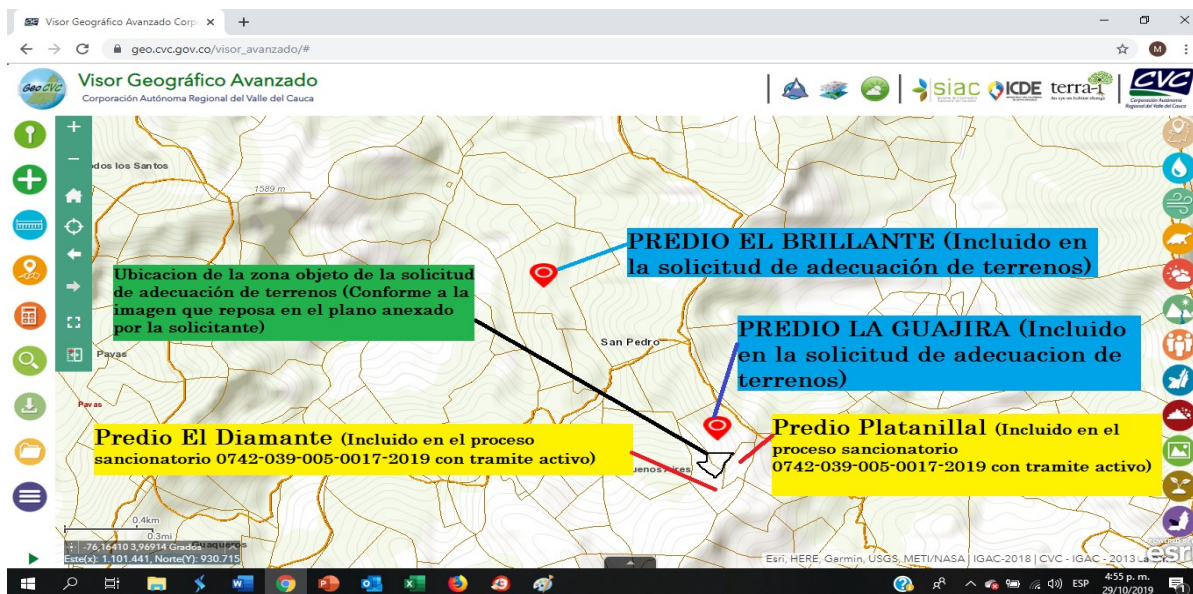


Figura No. 4. Localización general del área objeto de solicitud a adecuar, respecto de los predios El Diamante, Platanillal, La Guajira y El Brillante, fuente GEOCVC.

Considerando el área a adecuar se realiza el análisis de condiciones biofísicas para la misma. Consultado el portal Corporativo GEOCVC, el ecosistema en el cual se localiza el área corresponde a Bosque medio húmedo en montaña fluvio-gravitacional – BOMHUMH, con precipitaciones entre 1500 y 1600 mm anuales, suelos con pendientes entre el 12 y 75%, clasificados como Alfisoles con codificación MRAf2 con fertilidad baja, cuyo uso potencial corresponde en 70% aproximadamente a Áreas forestales de protección (3), en un 20% a Áreas forestales de producción (2) y en el restante 10% a Tierras para cultivos en multiestrato - Tierras forestales de producción (2).



# BOLETIN DE ACTOS ADMINISTRATIVOS AMBIENTALES

06 al 12 de enero de 2020

## RESOLUCIONES, PERMISOS, SANCIONES, CONCESIONES, AUTOS, LICENCIAS

**Figura No. 5. Localización general del área objeto de solicitud a adecuar, respecto al uso potencial del suelo, fuente GEOVC.**

De acuerdo con el uso potencial es preciso indicar las recomendaciones de manejo establecidas en el documento técnico "Guía rápida temática para el usuario SIG corporativo uso potencial – zonificación forestal" la cual establece:

Áreas forestales de protección (3): *Se limita por tener pendientes muy escarpadas en clima moderado, por lo cual se deben mantener con cobertura natural y en preservación o en restauración para la preservación y cumplir una función reguladora y prestadora de servicios ecosistémicos.*

Áreas forestales de producción (2): *Se pueden adelantar actividades productivas permanentes de maderas y otros productos del bosque, adaptadas al clima, bajo prácticas de manejo que no alteren el régimen hidrológico de las cuencas y la conservación de los suelos y sujetas a un manejo silvicultural y de cosecha apropiados.*



**Figura No. 6. Localización general del área objeto de solicitud a adecuar, respecto a las pendientes de suelo, fuente GEOVC.**

Existen en el área objeto de solicitud de adecuación dos (2) corrientes hídricas tributarias de la quebrada el bosque y esta a su vez tributaria de la quebrada La Artieta, esta última fuente de abasto del casco urbano del municipio de San Pedro, situación que además de lo estipulado en la normatividad vigente, determina que sus franjas forestales protectoras deben ser conservadas sin intervención antrópica, las mismas deben ser objeto de conservación y restauración para que presten entre otros el servicio ecosistémico de regulación hídrica.

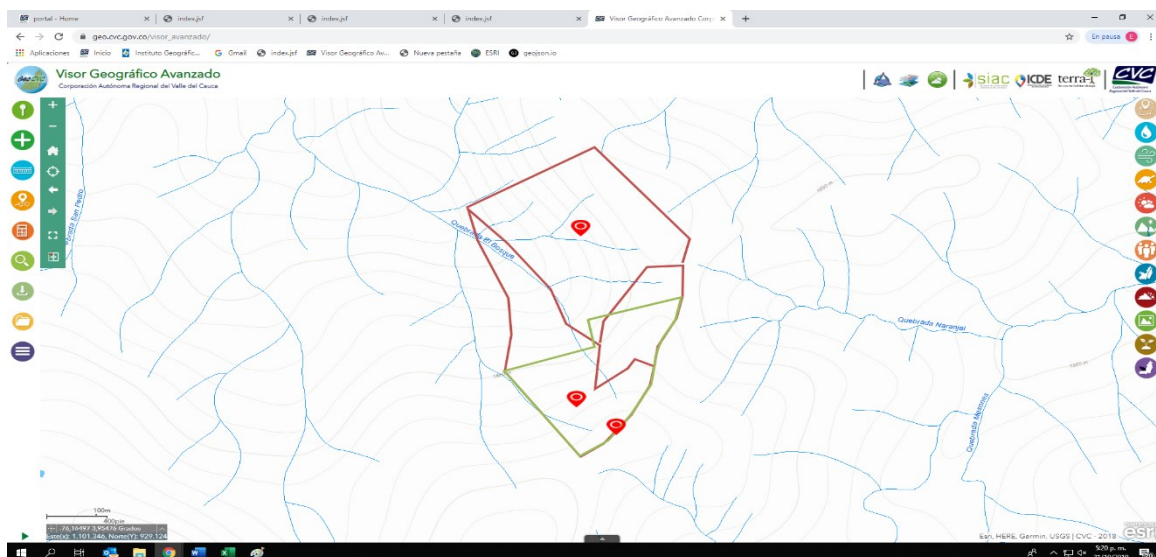
Revisado el citado portal Corporativo se evidencia que la ubicación del área a adecuar respecto a la importancia estratégica (AIE) para la conservación del recurso hídrico corresponde a áreas deficientes y respecto a las áreas protegidas, no se encuentra bajo ninguna figura de conservación.



# BOLETIN DE ACTOS ADMINISTRATIVOS AMBIENTALES

06 al 12 de enero de 2020

## RESOLUCIONES, PERMISOS, SANCIONES, CONCESIONES, AUTOS, LICENCIAS



**Figura No. 7. Localización general del área objeto de solicitud a adecuar respecto a corrientes hídricas fuente GEOVC.**

**CONCLUSIONES:** Con base en lo anterior, se considera que NO es viable técnica y ambientalmente autorizar a la señora Deyanira Correa Soto, identificada con cédula de ciudadanía No. 29.901.120 expedida en Trujillo (valle del cauca), obrando en calidad de apoderada del señor Luis Evelio Latorre Valencia identificado con cédula de ciudadanía No. 18.464.517 expedida Quimbaya (Quindío) propietario de los predios La Guajira y El Brillante, ubicados en la vereda Pocitos del municipio de San Pedro – Valle del Cauca, la adecuación de terrenos para el establecimiento de cultivos, pastos y bosques sustentado en:

- No se tiene claridad predial donde se ubica el área objeto de adecuación. Se eleva solicitud para los predios La Guajira y El Brillante, se anexan los certificados de tradición Nro. 373-33291 y 373-47506 y plano del área a adecuar; sin embargo, de acuerdo con la consulta realizada en el portal Corporativo GEOVC, el área (7,29 hectáreas) se ubica en los predios El Diamante con código catastral 766700002000000010139000000000, Platanillal con código catastral 766700002000000010246000000000 y en una mínima proporción (menor al 10%) en el predio La Guajira con código catastral 766700002000000010140000000000. No se traslapa en ningún punto con el predio El Brillante identificado con código catastral 766700002000000030004000000000, toda vez que dista a 1,2 km.
- Al revisar en el Geo Portal CVC y en catastro IGAC, se evidenció que los predios objeto de esta solicitud (La Guajira y El Brillante) no son colindantes.
- El área objeto de adecuación involucra tres (3) predios, así: El Diamante, Platanillal y La Guajira. Sobre los dos primeros pesa un proceso sancionatorio por afectación al recurso bosque contenido en el expediente 0742-039-005-0017-2019, en el cual no se ha adoptado decisión de fondo que defina las medidas sancionatorias a que haya lugar.
- No se tiene plena claridad predial de la ubicación del área objeto de adecuación y no se ha adoptado decisión de fondo en el marco del proceso sancionatorio ya referido, en consecuencia, NO ES POSIBLE AUTORIZAR ningún tipo de intervención que involucre la remoción de rastrojos medios y altos para la adecuación de terrenos con fines agropecuarios.

**OBLIGACIONES:** No aplica

**Recomendaciones**

*Comprometidos con la vida*

Publicado el 13 de enero de 2020

# BOLETIN DE ACTOS ADMINISTRATIVOS AMBIENTALES

06 al 12 de enero de 2020

## RESOLUCIONES, PERMISOS, SANCIONES, CONCESIONES, AUTOS, LICENCIAS

- Se debe mantener la medida preventiva impuesta en el marco del proceso sancionatorio contenido en el expediente 0742-039-005-0017-2019.
- Remitir copia del presente concepto al expediente del proceso sancionatorio 0742-039-005-0017-2019, a fin de que sea objeto de análisis dentro del mismo.

### Hasta aquí el concepto

De acuerdo con lo expuesto anteriormente y atendiendo el concepto técnico que obra en el expediente 0742-036-001-109-2019, el cual se acogerá en su integridad, la Directora Territorial de la Dirección Ambiental Regional- Centro Sur de la Corporación Autónoma Regional del Valle del Cauca -CVC-, en virtud de sus facultades legales,

### RESUELVE:

**ARTÍCULO 1. NEGAR** a LUIS EVELIO LATORRE VALENCIA, identificado con la cédula de ciudadanía No. 18467517, expedida en Quimbaya, en calidad de propietario, una Adecuación de Terrenos para los predios La Guajira y El Brillante, identificados con las matrículas inmobiliarias No. 373-33291 y 373-475506, ubicado la Vereda Angosturas en Jurisdicción del Municipio de San Pedro, Departamento del Valle del Cauca, por las consideraciones técnicas expuestas en la parte motiva del presente acto administrativo.

**ARTÍCULO 2. PUBLICACIÓN:** El encabezamiento y la parte resolutive de esta resolución, deberá publicarse en el Boletín de Actos Administrativos de la Corporación, de conformidad con lo dispuesto en el Artículo 71 de la Ley 99 de 1993. Artículo 2.2.3.2.9.10 del Decreto Reglamentario 1076 del 26 de mayo de 2015 (que corresponde al artículo 63 del Decreto 1541 de 1978).

**ARTÍCULO 3. NOTIFICACIONES:** Por el Proceso de Atención al Ciudadano de la Dirección Ambiental Regional Centro Sur de la CVC, notifíquese personalmente o por Aviso, cuando a ello hubiere lugar, el contenido del presente acto administrativo a LUIS EVELIO LATORRE VALENCIA, identificado con la cédula de ciudadanía No. 18467517, expedida en Quimbaya, en calidad de propietario, o a quien haga sus veces, o a sus apoderados debidamente constituidos y/o a la persona debidamente autorizada por ellos, de conformidad con los artículos 67 y 69 de la Ley 1437 de 2011. (Código de Procedimiento Administrativo y de lo Contencioso Administrativo).

**ARTÍCULO 4. COMUNICACIONES:** Por el Proceso de Gestión Ambiental del Territorio. UGC Sonso-Guabas-Sabaletas-Cerrito, de la Dirección Ambiental Regional Centro Sur de la CVC, comuníquese y envíese copia del presente acto administrativo al señor Alcalde del municipio de Guadalajara de Buga, Departamento del Valle del Cauca.

**ARTÍCULO 5. REMISIÓN.** Copia del presente acto administrativo deberá ser remitido al Proceso de Gestión Ambiental en el Territorio para que conforme al expediente 0742-039-005-0017-2019, sea objeto de análisis dentro del mismo.

**ARTÍCULO 5** Contra la presente Resolución procede por la vía gubernativa, el recurso de reposición y subsidiario el de apelación, del cual deberá hacerse uso dentro de los diez (10) días hábiles siguientes a la notificación personal o por aviso, si hubiere lugar a este medio de notificación. Artículo 76 de la Ley 1437 del 18 de enero de 2011.

Dada en guadalajara de Buga a

**PUBLÍQUESE, COMUNIQUESE, NOTIFIQUESE Y CÚPLASE**

*Comprometidos con la vida*

Publicado el 13 de enero de 2020

# BOLETIN DE ACTOS ADMINISTRATIVOS AMBIENTALES

06 al 12 de enero de 2020

**RESOLUCIONES, PERMISOS, SANCIONES, CONCESIONES, AUTOS, LICENCIAS**

**MARIA FERNANDA VICTORIA ARIAS**  
Directora Territorial DAR Centro Sur

Proyectó y Elaboró **MARIO ALBERTO LOPEZ GARCIA – PROFESIONAL ESPECIALIZADO – Atención al Ciudadano**  
Exp: 0742-036-001-109-2019

RESOLUCION 0740- 0000816 DE 04 DE JULIO DE 2019

La Directora Territorial de la Dirección Ambiental Regional Centro Sur, de la Corporación Autónoma Regional del Valle del Cauca - CVC, en uso de sus atribuciones legales, en especial las que le confiere el Decreto Ley 2811 de 1974, la Ley 99 de 1993, Acuerdos CD No. 020 del 01 de agosto de 2003 y CD No. 072 de 2016, CD No. 073 de 2016 y Resolución 0100 No. 0300-00005-2015 del 08 de enero de 2015, el Decreto 1076 del 26 de mayo de 2015, la Resolución 0100 No. 0300-00005-2015, y demás normas concordantes y

## CONSIDERANDO:

Que a la Corporación Autónoma Regional del Valle del Cauca - CVC-, desde el año de 1968, le fue asignado el manejo, administración y fomento de los recursos naturales renovables dentro del territorio de su jurisdicción.

Que según lo dispuesto en el numeral 12 del artículo 31 de la ley 99 de 1993, las Corporaciones Autónomas Regionales ejercen las funciones evaluación, control y seguimiento ambiental de los usos del agua, el suelo, el aire y los demás recursos naturales renovables, lo cual comprenderá el vertimiento, emisión o incorporación de sustancias o residuos líquidos, sólidos y gaseosos, a las aguas a cualquiera de sus formas, al aire o a los suelos, así como los vertimientos o emisiones que puedan causar daño o poner en peligro el normal desarrollo sostenible de los recursos naturales renovables o impedir u obstaculizar su empleo para otros usos.

*Comprometidos con la vida*

Publicado el 13 de enero de 2020

# BOLETIN DE ACTOS ADMINISTRATIVOS AMBIENTALES

06 al 12 de enero de 2020

## RESOLUCIONES, PERMISOS, SANCIONES, CONCESIONES, AUTOS, LICENCIAS

Estas funciones comprenden la expedición de las respectivas licencias ambientales, permisos, concesiones, autorizaciones y salvoconductos.

Que según lo dispuesto en el artículo 2.2.3.3.5.1 del Decreto 1076 del 2015, toda persona natural o jurídica cuya actividad o servicio genere vertimientos a las aguas superficiales, marinas, o al suelo, deberá solicitar y tramitar ante la autoridad ambiental competente, el respectivo permiso de vertimientos.

Que mediante oficio con radicación No. 688012019 del 20/09/2018, LUIS FELIPE AGUILAR ARIAS identificado con la cédula de ciudadanía No. 14891781 expedida en Buga, en nombre propio, presentó ante la Corporación Autónoma Regional del Valle del Cauca CVC, una solicitud de Permiso de Vertimientos, para el predio El Samán ubicado en el corregimiento Quebrada Seca, Jurisdicción del Municipio de Guadalajara de Buga, Departamento del Valle del Cauca.

Que con la solicitud adjunto los siguientes documentos:

- Formato de solicitud de permiso de vertimientos.
- Discriminación de valores para determinar el costo de proyecto.
- Fotocopia de cédula de ciudadanía del representante legal
- Certificado de Tradición No. 373-125472
- Planos del Predio
- Memoria descriptiva del Sistema de Tratamiento de Aguas Residuales
- Plan de Gestión del Riesgo

Que mediante Auto de inicio del 25/09/2018 se da comienzo a la actuación administrativa.

Que mediante oficio 0740-688012018 09/04/2019 se informa al peticionario el inicio de la actuación administrativa y la fecha de visita ocular para el 02/10/2018.

Que mediante oficio 0740-688012018 del 28/02/2019 se solicita información complementaria al peticionario.

Que se evidencia en el expediente 0742-036-014-385-2018 que transcurrido el término otorgado para allegar la información complementaria, ésta no fue entregada a CVC.

Que a través de acción de tutela incoada por el peticionario del derecho ambiental (30/04/2019) la Corporación Autónoma Regional del Valle del Cauca DAR Centro Sur en oficio 0740- 6880012018 informa al Juez de Conocimiento que al tenor de lo dispuesto en el decreto 50 de 2018 que modifica el Decreto 1076 2015, el señor LUIS FELIPE AGUILAR no cumplió con el requerimiento necesario para la continuidad del trámite administrativo.

Que en sentencia de Tutela No. T-21 del 23/5/2019 el Juzgado Tercero Penal del Circuito de Buga, ordena que una vez presentada la información complementaria por parte del accionante el señor AGUILAR ARIAS se deberá expedir el Permiso de Vertimientos.

Que el 17/06/2019 se radica la información complementaria por parte del señor AGUILAR ARIAS a la DAR Centro Sur.

Que en Auto de Trámite del 19/06/2019 se ordena por parte de la Dirección de la DAR Centro Sur la continuidad del trámite administrativo.

Que previo informe de visita del 27/06/2019, se rindió el concepto técnico de fecha 02/07/2019, emitido por el profesional especializado Coordinador de la Unidad de Gestión de Cuenca UGC G.S.P. el cual establece:

### Localización:

PREDIO	N° MATRICULA	VDA / CGTO	MUNICIPIO	DEPARTAMENTO
Predio El Samán Lote 5A - Corregimiento Quebrada Seca, municipio de Buga	373-125472	QUEBRADASECA	BUGA	VALLE DEL CAUCA
COORDENADAS				

# BOLETIN DE ACTOS ADMINISTRATIVOS AMBIENTALES

06 al 12 de enero de 2020

## RESOLUCIONES, PERMISOS, SANCIONES, CONCESIONES, AUTOS, LICENCIAS

GEOGRÁFICAS

3°51'46.90"N – 76°17'34.87"O

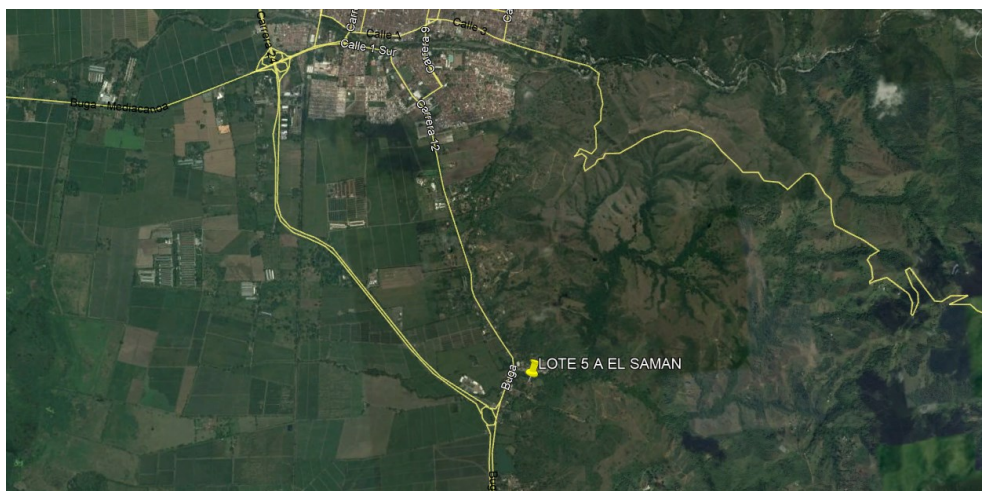


Imagen 1. Ubicación general del predio - Fuente: Google Earth Pro

**Antecedentes:** Por medio de radicado N° 688012018 de fecha 20/09/2018, el señor LUIS FELIPE AGUILAR ARIAS, identificado con cedula de ciudadanía N° 14.891.781 expedida en Buga (V), en su condición de propietario, solicita el permiso de vertimientos líquidos para el Predio El Samán Lote 5A - Corregimiento Quebrada Seca, municipio de Buga.

Mediante oficio N° 0742-688012018 de fecha 28/02/2019, se requiere información complementaria para continuar con el proceso.

En fecha 17/06/2019 mediante oficio con Rad. 466032019 se radica por parte del señor LUIS FELIPE AGUILAR ARIAS la documentación que la había sido requerida, consistente en:

- Plan de Cierre y abandono
- Prueba de infiltración y diseño del pozo de absorción.

En fecha 27/06/2019 se practica visita ocular por parte de los funcionarios adscritos a la UGC Guadalajara – San Pedro, quienes rindieron el informe respectivo.

**NORMATIVIDAD:** Ley 99/1993, Decreto 2811/1974, Decreto 1076/2010, Decreto 050/2018, Resolución 0631/2015, Resolución N° 0330/2017 y Acuerdo CVC CD No. 042 de 2010.

**DESCRIPCIÓN DE LA SITUACIÓN:** El funcionario de la DAR Centro Sur de la CVC, realizó visita que fue atendida por el señor LUIS FELIPE AGUILAR ARIAS, para verificar lo solicitado.

En el sitio se evidencio, la existencia de una vivienda campestre unifamiliar que se ubica en un predio rural donde se ha adelantado un proceso de subdivisión predial sin haberse materializado una figura de propiedad horizontal (Parcelación). El sector cuenta con acceso al servicio de acueducto operado por la empresa AGUAS DE BUGA S. A. ESP.; sin embargo, a la fecha aún no se cuenta con una solución integral de saneamiento en la zona, ya que a pesar de que existe una red de alcantarillado en el perímetro del predio, esta no ha sido habilitada, en tanto no se finalicen las obras que se adelantan en el marco del proyecto para el colector de la zona sur del municipio de Buga, que servirá al corregimiento de Quebrada Seca, obra que se enmarca en el Plan de Saneamiento y Manejo de Vertimientos – PMSV.

Como se expresó, el sector no cuenta con servicio de alcantarillado municipal habilitado, por lo que se instaló un sistema de tratamiento de tipo convencional en concreto, compuesto por las siguientes unidades:

- **Trampa de Grasas:** Con capacidad de 400 L, con tapa de concreto lo que dificulta su limpieza y mantenimiento.

*Comprometidos con la vida*



# BOLETIN DE ACTOS ADMINISTRATIVOS AMBIENTALES

06 al 12 de enero de 2020

## RESOLUCIONES, PERMISOS, SANCIONES, CONCESIONES, AUTOS, LICENCIAS

- **Tanque Séptico y Filtro Anaeróbico:** Sistema en concreto con tanques con capacidad de **1000 L** cada uno.
- **Disposición final del efluente:** Se realiza al suelo, mediante un pozo de absorción circular de 1.5 m de diámetro.


ETAPA DE TRATAMIENTO	TIPO DE UNIDAD	UNIDAD	VOLUMEN ÚTIL	ESTADO DE CUMPLIMIENTO
Pre-Tratamiento	Trampa de Grasas	1	4000 Lts	Cumple con los criterios del RAS
Tratamiento Primario	Tanque Séptico	1	1000 Lts	Cumple con los criterios del RAS
Tratamiento Secundario	FAFA	1	1000 Lts	Cumple con los criterios del RAS
Disposición Final del Efluente	Suelo mediante pozo de absorción	1	-	1.5 m- Diámetro

Tabla 1. Características del STARD, conforme a las memorias de cálculo presentadas

Algunos aspectos para tener en cuenta del proyecto de acuerdo a los diseños descritos en la memoria de cálculo son:

- Fuente de abastecimiento de agua: Acueducto municipal de Buga.
- Generación del vertimiento: De las actividades domésticas.
- Nombre de la fuente receptora del vertimiento: Suelo
- Caudal de la descarga: 0.01 L/s\* (adoptado por el evaluador)
- Frecuencia de la descarga: 30 días/mes
- Tiempo de la descarga: 24 horas
- Tipo de flujo de la descarga: Continua

### REGISTRO FOTOGRÁFICO



Fotos 1 -2. Se observa la trampa de grasas en condiciones regulares de operación debido a aspectos de mantenimiento y el pozo de absorción.



A continuación, se presentan los valores típicos de concentraciones de aguas residuales domésticas y las concentraciones esperadas en el efluente a partir de eficiencias teóricas para el tipo de unidades del STAR, los vertimientos corresponden exclusivamente a las aguas residuales utilizadas en cocina y baterías sanitarias.

*Comprometidos con la vida*

Publicado el 13 de enero de 2020

# BOLETIN DE ACTOS ADMINISTRATIVOS AMBIENTALES

06 al 12 de enero de 2020

## RESOLUCIONES, PERMISOS, SANCIONES, CONCESIONES, AUTOS, LICENCIAS

Parámetro	Concentración Afluente (mg/L)	Concentración efluente (mg/L)	Caudal vertimiento (l/s)	Carga entrada (kg/día)	Carga salida (kg/día)	% Remoción	Valores permisibles (Res 0631 de 2015)	Estado de Cumplimiento
DBO <sub>5</sub>	200	40	0.01	0.1728	0.03	80	90 mg/L O <sub>2</sub>	Cumpliendo
DQO	500	100		0.432	0.0864		180 mg/L O <sub>2</sub>	Cumpliendo
SST	500	60		0.2592	0.05184	80	90 mg/L	Cumpliendo
Grasas y Aceites	20	26		0.1136	0.02272	80	20 mg/L	Cumpliendo

**Tabla 2.** Valores típicos de concentraciones de aguas residuales domésticas

Con base en dicha información, las aguas residuales domésticas cuentan con unas características ya conocidas. Cuando estas provienen de una vivienda familiar los caudales y cargas contaminantes son similares entre sí; en consecuencia, dado el bajo impacto de vertimientos, las características y el tipo de sistema de tratamiento (tipo convencional), se obtiene una remoción de carga contaminante requerida, es decir, del 80% (DBO<sub>5</sub>, SST, Grasas y Aceites). Se establece que para este tipo STAR cumple con los requisitos establecidos en la Resolución N° 0330 de 2017 "Por la cual se adopta el Reglamento Técnico para el Sector de Agua Potable y Saneamiento Básico – RAS..." expedida por el Ministerio de Vivienda, Ciudad y Territorio.

Parámetro	Salida del STARD	Cargas vertidas Kg/día
Caudal promedio	0.01 Lts/Seg	-
Horas vertimiento al día	24	-
Días de vertimiento al mes	30	-
Fuente receptora del vertimiento	Suelo	-
Coordenadas del punto de vertimiento	3°51'46.90"N 76°17'34.87"O	-
pH mínimo (unidades)	5,0	-
pH máximo (unidades)	7,0	-
Temperatura máxima (°C)	25	-
DBO <sub>5</sub> (mg/l)	40	0.03
DQO	100	0.0864
S.S.T. (mg/l)	60	0.05184
Grasas y Aceites	26	0.02272

**Tabla 3.** Estado final previsto para el vertimiento

En torno a las características de los efluentes del sistema, se debe indicar que los valores de concentración se encuentran por debajo de los valores típicos característicos de las aguas residuales de tipo doméstico con lo cual su posible impacto sobre el suelo se considera irrelevante.

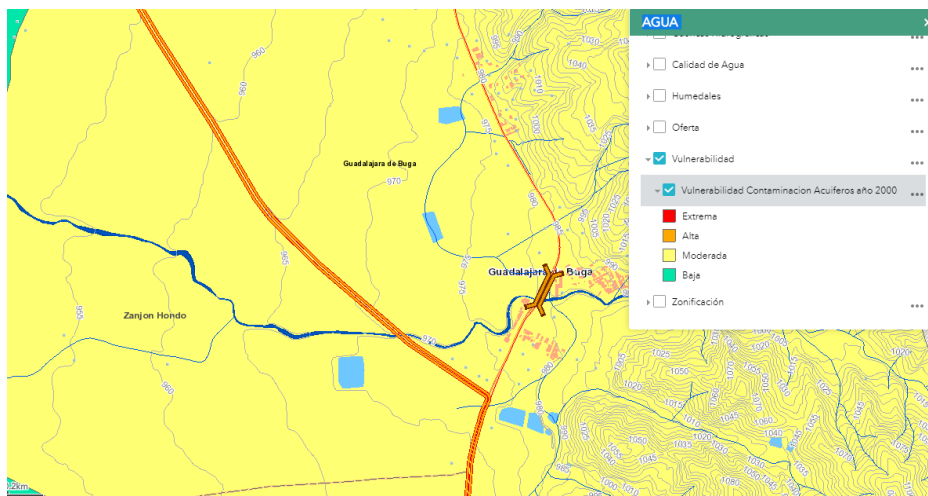
Disposición final del vertimiento De acuerdo con las memorias técnicas aportadas, los efluentes tratados serán vertidos al suelo mediante un pozo de absorción. Las pruebas de percolación permitieron establecer una capacidad adecuada del suelo para la infiltración de las aguas generadas en el predio.

EVALUACIÓN AMBIENTAL DEL VERTIMIENTO: Si bien, la presente solicitud, no requiere dar cumplimiento a este requisito, debido a que actividad generadora del vertimiento es doméstica, de acuerdo con los Artículos 42, 43 y 44 del Decreto N° 3930 de 2010. Se verifican las condiciones de vulnerabilidad de las aguas subterráneas ante la contaminación.

# BOLETIN DE ACTOS ADMINISTRATIVOS AMBIENTALES

06 al 12 de enero de 2020

## RESOLUCIONES, PERMISOS, SANCIONES, CONCESIONES, AUTOS, LICENCIAS



De acuerdo con la cartografía teórica de la CVC el predio se ubica en una zona clasificada como de vulnerabilidad MODERADA, con lo cual dadas las características del vertimiento y las especificaciones técnicas del STAR, el vertimiento de los efluentes no implica un impacto significativo sobre el medio receptor.

**PLAN DE GESTIÓN DEL RIESGO PARA EL MANEJO DEL VERTIMIENTO:** La presente solicitud, no requiere dar cumplimiento a este requisito, debido a que actividad generadora del vertimiento es doméstica, de acuerdo con los Artículos 42, 43 y 44 del Decreto N° 3930 de 2010. Para un apropiado manejo del vertimiento, se recomienda seguir las indicaciones de instalación y operación del STAR.

**PLAN DE CIERRE Y ABANDONO.** Teniendo en cuenta que las aguas residuales son de tipo doméstico y las unidades de tratamiento corresponde a diseños tipo, no implica una complejidad significativa para el cierre y abandono del área objeto de disposición de los efluentes provenientes del STAR. Por lo tanto, el plan de cierre y abandono se realizará al finalizar las actividades del proyecto de vivienda o al realizar la conexión del predio a la red de alcantarillado una vez se haya habilitado, se procederá con el abandono y restauración de la zona o áreas que fue ocupada para la implementación de las estructuras de tratamiento de aguas residuales domésticas.

El abandono del área se realizará bajo las siguientes acciones:

- Se deberán desmontar, retirar equipos (unidades de tratamiento) y/o materiales o accesorios, demoler las estructuras u obras hidráulicas utilizadas para el manejo del vertimiento.
- Retirar los escombros, residuos y cualquier tipo de desechos dejados en el área de tratamiento y disposición del vertimiento; de requerirse se desarrollarán acciones de descontaminación y manejo de residuos contaminantes.
- Se realizará la restauración morfológica de las áreas de tratamiento y disposición del vertimiento, en caso de requerirse se debe implementar obras de drenaje para el manejo de aguas de escorrentía.
- Realizar la reconfiguración paisajística del área buscando similaridad con las áreas adyacentes con el fin de reducir el grado de modificación del paisaje causado por el proyecto

**CONCLUSIONES:** Una vez revisados los antecedentes de tipo técnico, ambiental y documental enunciados en este concepto, así como la verificación en el terreno de la información aportada en marco de la solicitud, se considera que es técnica y ambientalmente viable el otorgamiento del Permiso de Vertimientos Líquidos al señor LUIS FELIPE AGUILAR ARIAS, identificado con cédula de ciudadanía N° 14.891.781 expedida en Buga (V), para el tratamiento y disposición final de las aguas residuales domésticas generadas en el Predio El Samán Lote 5A, registrado con matrícula inmobiliaria N° 373-125472, ubicado en el corregimiento Quebradaseca, jurisdicción del municipio de Guadalajara de Buga, departamento del Valle del Cauca.

Lo anterior, con base en los siguientes aspectos:

*Comprometidos con la vida*

Publicado el 13 de enero de 2020

# BOLETIN DE ACTOS ADMINISTRATIVOS AMBIENTALES

06 al 12 de enero de 2020

## RESOLUCIONES, PERMISOS, SANCIONES, CONCESIONES, AUTOS, LICENCIAS

- ✓ Se ha presentado la documentación pertinente para el trámite de acuerdo con lo establecido en el Decreto 1076 de 2015.
- ✓ Las unidades de tratamiento de los efluentes del proyecto cumplen con las especificaciones técnicas para el tratamiento de efluentes de tipo doméstico.
- ✓ Los cálculos teóricos permiten establecer que los efluentes del sistema cumplen con la norma de vertimiento vigente y no implican impactos significativos sobre el medio receptor, de tal forma que se afecte su uso o aprovechamiento para otros fines.

**Requerimientos: Se deberán imponer las siguientes obligaciones:**

9. El STAR aprobado para su operación en el predio está conformado por las unidades que se describen a continuación:

ETAPA DE TRATAMIENTO	TIPO DE UNIDAD	UNIDAD	VOLUMEN ÚTIL	ESTADO DE CUMPLIMIENTO
Pre-Tratamiento	Trampa de Grasas	1	4000 Lts	Cumple con los criterios del RAS
Tratamiento Primario	Tanque Séptico	1	1000 Lts	Cumple con los criterios del RAS
Tratamiento Secundario	FAFA	1	1000 Lts	Cumple con los criterios del RAS
Disposición Final del Efluente	Suelo mediante pozo de absorción	1	-	1.5 m- Diámetro

10. El Sistema de Tratamiento de Aguas Residuales STAR solo podrá recibir efluentes descritos en las memorias técnicas (ARD), por lo tanto, no se podrán desarrollar actividades que generen vertimientos diferentes a las establecidas en el proyecto. (Permanente).
11. Las tapas de las unidades constitutivas del STAR deberán quedar sobre el nivel del terreno, con el fin de impedir el ingreso de aguas lluvias y de facilitar las labores de operación y mantenimiento. (Permanente)
12. Se debe dar cumplimiento a los siguientes valores límites máximos permisibles aprobados para la descarga. (Permanente)

Parámetro	Salida del STARD	Cargas vertidas Kg/día
Caudal promedio	0.01 Lts/Seg	-
Horas vertimiento al día	24	-
Días de vertimiento al mes	30	-
Fuente receptora del vertimiento	Suelo	-
Coordenadas del punto de vertimiento	3°51'46.90"N 76°17'34.87"O	-
pH mínimo (unidades)	5,0	-
pH máximo (unidades)	7,0	-
Temperatura máxima (°C)	25	-
DBO <sub>5</sub> (mg/l)	40	0.03
DQO	100	0.0864
S.S.T. (mg/l)	60	0.05184
Grasas y Aceites	26	0.02272

### Estado final previsto para el vertimiento

13. Se deberán realizar las actividades de operación y mantenimiento de las unidades constitutivas del Sistema de Tratamiento de Aguas Residuales-STAR, acorde con los diseños aprobados, debe implementarlo de manera estricta evitando que se ponga en riesgo la funcionalidad y continuidad del sistema de tratamiento. (frecuencia bial)
14. Se deberá conservar evidencia de las actividades de mantenimiento del STAR cuando estas sean realizadas por terceros. Las actividades de mantenimiento preventivo o correctivo deben estar registradas en la minuta u hoja de vida del sistema de tratamiento de aguas residuales, documento que será objeto de seguimiento, vigilancia y control por parte de la autoridad ambiental. (Permanente).
15. Los lodos o residuos que se generen en las actividades de mantenimiento del STAR deberán ser manejados, acorde con las características del residuo, cumpliendo con las normas vigentes para su manejo y disposición final. Estas actividades deben ser



# BOLETIN DE ACTOS ADMINISTRATIVOS AMBIENTALES

06 al 12 de enero de 2020

## RESOLUCIONES, PERMISOS, SANCIONES, CONCESIONES, AUTOS, LICENCIAS

realizadas por firmas o personas acreditadas para tal fin, las cuales deberán aportar evidencia del manejo y disposición final de los residuos. (Permanente)

16. Una vez se haya finalizado la construcción del proyecto del colector de la zona Sur del municipio de Buga y se haya habilitado la conexión de las viviendas de la zona a la red existente, se deberán adelantar las gestiones necesarias para conectar la vivienda a la red de alcantarillado del sector. En caso de que dicha viabilidad se dé antes de la fecha de vigencia del permiso, se deberá proceder con su cancelación presentado la constancia de conexión a la red del alcantarillado.

**Recomendaciones:** La vigencia del permiso deberá ser de diez (10) años contados a partir de la fecha de ejecutoria del acto administrativo.

**Hasta aquí el Concepto.**

Que de acuerdo con lo expuesto anteriormente y atendiendo el concepto técnico, el cual se acogerá en su integridad, que obra en el expediente No.0742-036-014-385-2018, La Directora Territorial de la Dirección Ambiental Regional- Centro Sur de la Corporación Autónoma Regional del Valle del Cauca -CVC-, en virtud de sus facultades legales

### RESUELVE

**ARTÍCULO 1. OTORGAR** Permiso de Vertimiento de Residuos Líquidos a LUIS FELIPE AGUILAR ARIAS identificado con la cédula de ciudadanía No. 14891781 expedida en Buga, actuando en nombre propio, para el predio El Samán, corregimiento Quebrada Seca, Jurisdicción del Municipio de Guadalajara de Buga, Departamento del Valle del Cauca, con base en los siguientes aspectos:

4. Se ha presentado la documentación pertinente para el trámite de acuerdo con lo establecido en el Decreto 1076 de 2015.  
5. Las unidades de tratamiento de los efluentes del proyecto cumplen con las especificaciones técnicas para el tratamiento de efluentes de tipo doméstico.  
6. Los cálculos teóricos permiten establecer que los efluentes del sistema cumplen con la norma de vertimiento vigente y no implican impactos significativos sobre el medio receptor, de tal forma que se afecte su uso o aprovechamiento para otros fines.

**ARTÍCULO 2. VIGENCIA.** El permiso de vertimientos líquidos que se otorga a LUIS FELIPE AGUILAR ARIAS identificado con la cédula de ciudadanía No. 14891781 expedida en Buga, quien actúa en nombre propio, para el predio El Samán, ubicado en jurisdicción de Guadalajara de Buga, en la presente resolución tendrá una vigencia de diez (10) años contados a partir de la ejecutoria de este acto administrativo.

**PARAGRAFO. RENOVACIÓN.** Para la solicitud de renovación se debe tener en cuenta lo siguiente: Decreto 1076 de 2015.

**ARTÍCULO 2.2.3.3.5.10. Renovación del permiso de vertimiento.** Las solicitudes para renovación del permiso de vertimiento deberán ser presentadas ante la autoridad ambiental competente, **dentro del primer trimestre del último año de vigencia del permiso.** El trámite correspondiente se adelantará antes de que se produzca el vencimiento del permiso respectivo. (subrayas propias)

**ARTÍCULO 3. OBLIGACIONES Y REQUERIMIENTOS.** El señor LUIS FELIPE AGUILAR ARIAS identificado con la cédula de ciudadanía No. 14891781 expedida en Buga o quien haga sus veces, quien actúa en nombre propio deberá cumplir ante la CVC, con las siguientes recomendaciones y obligaciones:

9. El STAR aprobado para su operación en el predio está conformado por las unidades que se describen a continuación:

ETAPA DE TRATAMIENTO	TIPO DE UNIDAD	UNIDAD	VOLUMEN ÚTIL	ESTADO DE CUMPLIMIENTO
Pre-Tratamiento	Trampa de Grasas	1	4000 Lts	Cumple con los criterios del RAS
Tratamiento Primario	Tanque Séptico	1	1000 Lts	Cumple con los criterios del RAS
Tratamiento Secundario	FAFA	1	1000 Lts	Cumple con los criterios del RAS
Disposición Final del Efluente	Suelo mediante pozo de absorción	1	-	1.5 m- Diámetro

*Comprometidos con la vida*



# BOLETIN DE ACTOS ADMINISTRATIVOS AMBIENTALES

06 al 12 de enero de 2020

## RESOLUCIONES, PERMISOS, SANCIONES, CONCESIONES, AUTOS, LICENCIAS

10. El Sistema de Tratamiento de Aguas Residuales STAR solo podrá recibir efluentes descritos en las memorias técnicas (ARD), por lo tanto, no se podrán desarrollar actividades que generen vertimientos diferentes a las establecidas en el proyecto. (Permanente).
11. Las tapas de las unidades constitutivas del STAR deberán quedar sobre el nivel del terreno, con el fin de impedir el ingreso de aguas lluvias y de facilitar las labores de operación y mantenimiento. (Permanente)
12. Se debe dar cumplimiento a los siguientes valores límites máximos permisibles aprobados para la descarga. (Permanente)

Parámetro	Salida del STARD	Cargas vertidas Kg/día
Caudal promedio	0.01 Lts/Seg	-
Horas vertimiento al día	24	-
Días de vertimiento al mes	30	-
Fuente receptora del vertimiento	Suelo	-
Coordenadas del punto de vertimiento	3°51'46.90"N 76°17'34.87"O	-
pH mínimo (unidades)	5,0	-
pH máximo (unidades)	7,0	-
Temperatura máxima (°C)	25	-
DBO <sub>5</sub> (mg/l)	40	0.03
DQO	100	0.0864
S.S.T. (mg/l)	60	0.05184
Grasas y Aceites	26	0.02272

### Estado final previsto para el vertimiento

13. Se deberán realizar las actividades de operación y mantenimiento de las unidades constitutivas del Sistema de Tratamiento de Aguas Residuales-STAR, acorde con los diseños aprobados, debe implementarlo de manera estricta evitando que se ponga en riesgo la funcionalidad y continuidad del sistema de tratamiento.(frecuencia bial)
14. Se deberá conservar evidencia de las actividades de mantenimiento del STAR cuando estas sean realizadas por terceros. Las actividades de mantenimiento preventivo o correctivo deben estar registradas en la minuta u hoja de vida del sistema de tratamiento de aguas residuales, documento que será objeto de seguimiento, vigilancia y control por parte de la autoridad ambiental. (Permanente).
15. Los lodos o residuos que se generen en las actividades de mantenimiento del STAR deberán ser manejados, acorde con las características del residuo, cumpliendo con las normas vigentes para su manejo y disposición final. Estas actividades deben ser realizadas por firmas o personas acreditadas para tal fin, las cuales deberán aportar evidencia del manejo y disposición final de los residuos. (Permanente)
16. Una vez se haya finalizado la construcción del proyecto del colector de la zona Sur del municipio de Buga y se haya habilitado la conexión de las viviendas de la zona a la red existente, se deberán adelantar las gestiones necesarias para conectar la vivienda a la red de alcantarillado del sector. En caso de que dicha viabilidad se dé antes de la fecha de vigencia del permiso, se deberá proceder con su cancelación presentado la constancia de conexión a la red del alcantarillado.

**ARTÍCULO 4.** El incumplimiento por parte del señor LUIS FELIPE AGUILAR ARIAS identificado con la cédula de ciudadanía No. 14891781 expedida en Buga, quien actúa en nombre propio o por quien haga sus veces, de las normas de vertimientos establecidas en el presente permiso será causal de la aplicación de las medidas preventivas o sancionatorias establecidas en la ley 1333 de 2009.

**ARTÍCULO 5. CANCELACIÓN TARIFA SERVICIO DE SEGUIMIENTO ANUAL:** El Permiso de vertimientos, que se otorga con el presente acto administrativo queda sujeto al pago anual por parte del señor LUIS FELIPE AGUILAR ARIAS identificado con la cédula de ciudadanía No. 14891781 expedida en Buga, quien actúa en nombre propio o por quien haga sus veces, por los servicios de seguimiento del permiso de vertimiento, en los términos establecidos en la Resolución 0100 No. 0110-0171 de marzo 22 de 2017, o la norma que la modifique o sustituya.

**PARÁGRAFO 1:** Para lo anterior, deberá entregarse con una antelación de un mes al inicio del siguiente año de vigencia de operación del proyecto, obra o actividad, los costos históricos de operación del año anterior, y un estimativo de los costos de operación del año, todos expresados en moneda legal colombiana y al nivel de precios del mes de enero del año de suministro de la información, de acuerdo con el formato establecido.

*Comprometidos con la vida*

# BOLETIN DE ACTOS ADMINISTRATIVOS AMBIENTALES

06 al 12 de enero de 2020

## RESOLUCIONES, PERMISOS, SANCIONES, CONCESIONES, AUTOS, LICENCIAS

**PARÁGRAFO 2:** De no presentarse la información sobre los costos de operación del proyecto, obra o actividad según lo dispuesto en el parágrafo primero del artículo quinto de la presente resolución, la Corporación Autónoma Regional del Valle del Cauca – CVC, por intermedio de la Dirección Ambiental Regional Centro Sur, cobrará por el servicio de seguimiento ambiental la tarifa resultante de los costos en que incurre la entidad para atender el servicio de seguimiento calculada de acuerdo al sistema y método del artículo 96 de la Ley 633 de 2000, sin tener en cuenta el tope de la tarifa señalado en la misma norma.

**ARTÍCULO 6.** Comisionar a la Oficina de Atención al Ciudadano de la Dirección Ambiental Regional Centro Sur, la notificación de la presente providencia en cumplimiento a lo dispuesto en los Artículos 67 y 17 del Código de Procedimiento Administrativo y de lo Contencioso Administrativo - Ley 1437 de 2011.

**ARTÍCULO 7. PUBLICACIÓN.** El encabezamiento y la parte resolutive de la presente Resolución, se publicará por parte de la CVC en el boletín de actos administrativos de la entidad, de conformidad con lo dispuesto en el Artículo 71 de la Ley 99 de 1993.

**ARTÍCULO 8.** Contra la presente Resolución, procede por la vía gubernativa, el recurso de reposición, del cual deberá hacerse uso dentro de los diez (10) días hábiles siguientes a la notificación personal o por aviso si fuere este el medio de notificación, acorde con lo dispuesto en el Código Contencioso Administrativo

Dada en Guadalajara de Buga, a

**PUBLÍQUESE, COMUNIQUESE, NOTIFIQUESE Y CÚMPLASE**

**MARÍA FERNANDA VICTORIA ARIAS**  
**Directora Territorial DAR Centro Sur**

Proyectó y Elaboró MARIO ALBERTO LÓPEZ GARCÍA– Profesional Especializado – Atención al Ciudadano  
Exp: 0742-036-014-385-2018

RESOLUCION 0740- 0000906 DE 23 DE JULIO DE 2019

**“POR MEDIO DE LA CUAL SE AUTORIZA UN PERMISO DE APROVECHAMIENTO FORESTAL DOMÉSTICO AL PREDIO LAS DELICIAS, UBICADO EN EL CORREGIMIENTO LA HABANA, MUNICIPIO DE GUADALAJARA DE BUGA, DEPARTAMENTO DEL VALLE DEL CAUCA”**

La Directora de la Dirección Ambiental Regional Centro Sur de la Corporación Autónoma Regional del Valle del Cauca –CVC-, en uso de sus atribuciones legales conferidas en el Decreto 2811 de 1974, la Ley 99 del 23 de diciembre de 1993 y el Acuerdo CD No. 018 del 16 de junio de 1998 (ESTATUTO DE BOSQUES Y FLORA SILVESTRE DEL VALLE DEL CAUCA), el Decreto 1076 de mayo de 2015, Acuerdo CD No. 020 del 25 de mayo de 2005, Resolución DG No. 498 del 22 de julio de 2005, Resolución 0100 No. 0300-0005 de 2015 y

### CONSIDERANDO:

Que a la Corporación Autónoma Regional del Valle del Cauca - CVC-, desde el año de 1968, le fue asignado el manejo, administración y fomento de los recursos naturales renovables dentro del territorio de su jurisdicción.

Que al expedirse la Ley 99 de diciembre de 1993, se dispuso que las Corporaciones Autónomas Regionales ejercerán la función de máxima autoridad ambiental en el área de su jurisdicción y por lo tanto podrán imponer y ejecutar, a prevención y sin perjuicio de las competencias atribuidas por la Ley a otras autoridades, las medidas de policía y las sanciones previstas en la misma Ley en caso de violación de las normas sobre protección ambiental y de manejo de los recursos naturales renovables, y exigir, con sujeción a las regulaciones pertinentes, la reparación de los daños, acorde con lo establecido en el Artículo 31 numeral 17 de la mencionada Ley.

*Comprometidos con la vida*

Publicado el 13 de enero de 2020

# BOLETIN DE ACTOS ADMINISTRATIVOS AMBIENTALES

06 al 12 de enero de 2020

## RESOLUCIONES, PERMISOS, SANCIONES, CONCESIONES, AUTOS, LICENCIAS

Que mediante radicado 159172019 de fecha 20/02/2019 se recibió la solicitud por parte de EDNA MIRIAM SALCEDO CAICEDO, identificada con cédula de ciudadanía No 66653530 expedida en El Cerrito, quien actúa en nombre propio, tendiente a obtener Autorización de permiso de Aprovechamiento Forestal Doméstico para el predio denominado LAS DELICIAS, ubicado en corregimiento La Habana, jurisdicción del municipio de Buga, Departamento del Valle del Cauca.

Con la solicitud presentaron los siguientes documentos:

- Formato único de solicitud de permiso de aprovechamiento forestal doméstico.
- Fotocopia de la cédula de ciudadanía
- Certificado de tradición No. 373-85289
- Fotocopia Contrato Compraventa

Que en fecha 14/03/2019, La Directora de la DAR Centro Sur, admite la solicitud mediante Auto de iniciación de trámite. Así mismo no se ordena pago alguno por cuanto el presente trámite no lo requiere por tratarse de una solicitud de aprovechamiento forestal doméstico.

Que según oficio 0742-159172019 del 14/03/2019, se informa a EDNA MIRIAM SALCEDO CAICEDO que el 02/04/2019 se llevará acabo la visita ocular en el predio de su propiedad.

Que mediante oficio 0742-159172019 del 18/03/2019 se solicita a la alcaldía de Buga la fijación del correspondiente aviso.

Que en fecha 19/07/2019, el Coordinador de la Unidad de Gestión de Cuenca Guadalajara – San Pedro de la DAR Centro Sur, de la CVC, con base en el informe de visita ocular, profirió el concepto técnico respectivo del cual se transcribe lo siguiente:

**Localización:** Predio Las Delicias, Vereda El Janeiro, Corregimiento La Habana, Municipio de Guadalajara de Buga, Departamento del Valle del Cauca. Coordenadas 3°51'24.78" N; 76°11'46.35" O.



Figura No. 1. Localización del predio Las Delicias, fuente Google Earth.

**ANTECEDENTE(S):** Mediante solicitud con radicado CVC No. 159172019 de fecha 20 de febrero de 2019, la señora EDNA MIRIAM SALCEDO CAICEDO, identificada con cédula de ciudadanía 66.653.530 expedida en El Cerrito, Valle, solicitó a la Corporación la autorización de aprovechamiento forestal doméstico, ubicados en el predio Las Delicias, en la vereda El Janeiro, Corregimiento La Habana, jurisdicción del municipio de Guadalajara de Buga.



## BOLETIN DE ACTOS ADMINISTRATIVOS AMBIENTALES

06 al 12 de enero de 2020

### RESOLUCIONES, PERMISOS, SANCIONES, CONCESIONES, AUTOS, LICENCIAS

En fecha 09 de abril de 2019 se realizó la visita de inspección ocular, por servidores públicos de la DAR Centro Sur, UGC Guadalajara-San Pedro, en la cual participó el señor Enrique Jaramillo en representación del propietario del predio.

**NORMATIVIDAD:** Decreto 2811 de 1974 "Código Nacional de Recursos Naturales Renovables y Protección al Medio Ambiente".

Decreto 1076 de 2015 "Por medio del cual se expide el Decreto Único Reglamentario del Sector Ambiente y Desarrollo Sostenible".

Acuerdo CVC CD. No. 018 de 1998 "Estatuto de Bosques y Flora Silvestre del Valle del Cauca".

Resolución MADS 1912 de 2017 "Listado de especies silvestres amenazadas de la Diversidad biológica".

**DESCRIPCIÓN DE LA SITUACIÓN:** De acuerdo con lo indicado en el informe de la visita:

*En visita realizada al predio Las Delicias, por parte del funcionario de la Dirección Ambiental Regional Centro Sur. Al Predio de Propiedad de la señora Edna Mirian salcedo Caicedo Identificada con CC N° ° 66'653.530 de Cerrito (V) Donde fui atendido por el señor Enrique Jaramillo. Identificado con la CC N° 16'547645 de Roldanillo (V).*

*Quien obra en calidad de nuevo propietario o quien argumenta que existe una promesa de compra venta entre las dos partes, Y quien manifiesta que en el predio se pretende realizar el mejoramiento de la cubierta de una vivienda que se encuentra en total deterioro y también el mejoramiento de un sector del lindero o cerco.*



**Imagen N° Vivienda del predio que actualmente no presenta cubierta**

PINO CIPRES  
CARBONERO GIGANTE

#### INVENTARIO FORESTAL

Factor forma =  
0,75

No	Nombre Comun	Nombre Científico	Familia	CAP (cms)	DAP (m)	AREA BASAL (m2)	Altura Total (M)	Volumen m3	Grado amenaza
1	Carbonero gigante	Albizzia Lebbeck	Mimosaceae	360	1,15	1,031	25	18,05	VU

**Comprometidos con la vida**



## BOLETIN DE ACTOS ADMINISTRATIVOS AMBIENTALES

06 al 12 de enero de 2020

### RESOLUCIONES, PERMISOS, SANCIONES, CONCESIONES, AUTOS, LICENCIAS

2	Pino Ciprés	Cupressus Usitanea	Cupressaceae	132	0,42	0,139	20	1,94	EN
Volumen total M3								19,99	



Imagen 2 y 3 correspondientes a la especie pino Ciprés



Imagen 4 y 5 correspondientes a la especie carbonero gigante

Los individuos arbóreos se prevén aprovechar para efectos de uso doméstico en relación a realización de actividades de adecuación de vigas de techo en vivienda, además de reforzar posteadura de cerca del predio, estos están ubicados en el sector sur del predio, los cuales serán llevados hasta el sector norte del mismo, ubicación donde se encuentra la vivienda.

mprometido

Publicado el



# BOLETIN DE ACTOS ADMINISTRATIVOS AMBIENTALES

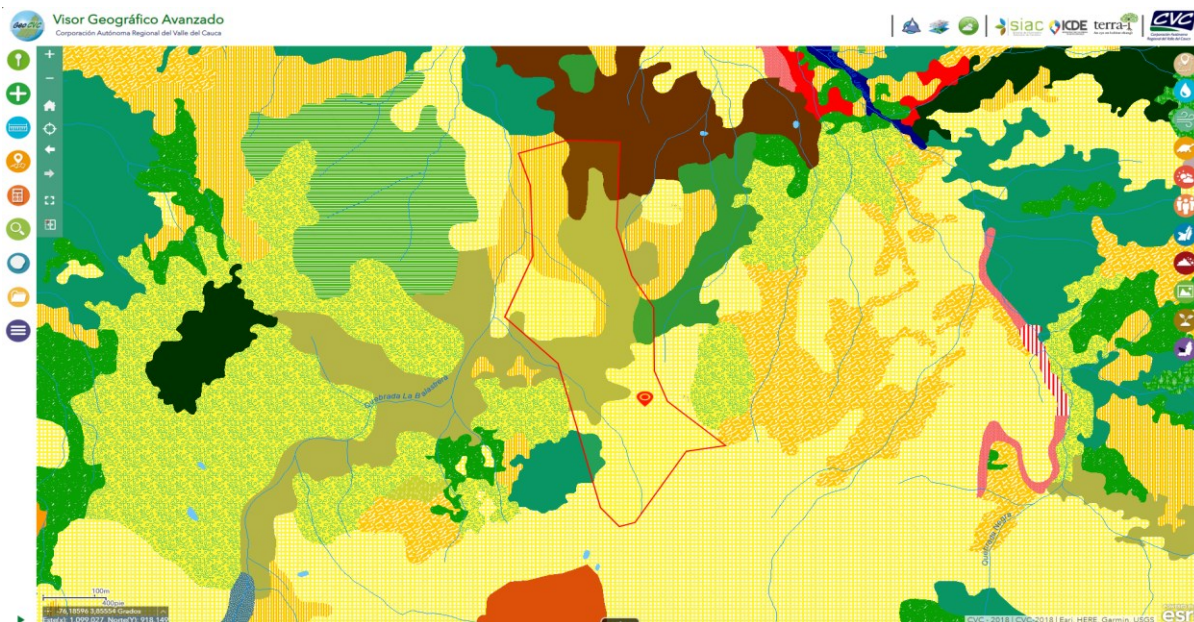
06 al 12 de enero de 2020

## RESOLUCIONES, PERMISOS, SANCIONES, CONCESIONES, AUTOS, LICENCIAS

Corroborado con consulta en el portal Corporativo GeoCVC el área se encuentra en el flanco occidental de la cordillera central, cuenca del río Guadalajara, corregimiento La Habana, municipio de Guadalajara de Buga, a una altura sobre el nivel del mar entre 1570 y 1770 metros, con pendientes del 25% al 50%, topografía fuertemente quebrada, inmerso en un ecosistema de Bosque medio húmedo en montana fluvio-gravitacional (BOMHUMH) en Orobioma Bajo de los Andes, con precipitación entre 1600 a 1700 milímetros anuales. En parte del predio discurre drenajes afluentes de la quebrada La Balastreira, su cobertura presenta diversidad de uso, amplia área con pastos cultivados, misceláneo de cultivos y espacios naturales, y bosques de guadua y relictos boscosos.

Los individuos no se encuentran dentro de franja protectora, siendo a su vez la distancia más cercana a uno de los drenajes de 75 metros aproximadamente.

**Figura No. 2. Coberturas de suelo en el área y drenajes circulantes en el predio Las Delicias.**



Respecto a las labores de aprovechamiento a realizar, se prevé la tala de 2 árboles de las especies Carbonero gigante (*Albizia lebeck*) y Pino ciprés (*Cupressus lusitanica*) con un volumen de 19,99 metros cúbicos, material que debe ser utilizado única y exclusivamente en el mismo predio denominado Las Delicias, cuya información se presenta a continuación:

NOMBRE COMÚN	NOMBRE CIENTÍFICO	FAMILIA	NUMERO DE INDIVIDUOS	VOLUMEN (m3)
Carbonero	<i>Albizia lebeck</i>	FABACEAE	1	10,05
Pino ciprés	<i>Cupressus lusitanica</i>	CUPRESSACEAE	1	1,94
<b>TOTAL</b>			<b>2</b>	<b>19,99</b>

**Tabla No. 1. Resumen de individuos y volúmenes a erradicar**

Las especies que se prevén erradicar no se encuentran reportadas con algún grado de amenaza o veda en la normatividad vigente, lo cual permite afirmar que con su intervención no se causaran afectaciones graves a la biodiversidad. El aprovechamiento bajo la condición de régimen de usos de la Reserva Forestal Protectora Nacional Guadalajara de Buga, es factible en la realización de la

# BOLETIN DE ACTOS ADMINISTRATIVOS AMBIENTALES

06 al 12 de enero de 2020

## RESOLUCIONES, PERMISOS, SANCIONES, CONCESIONES, AUTOS, LICENCIAS

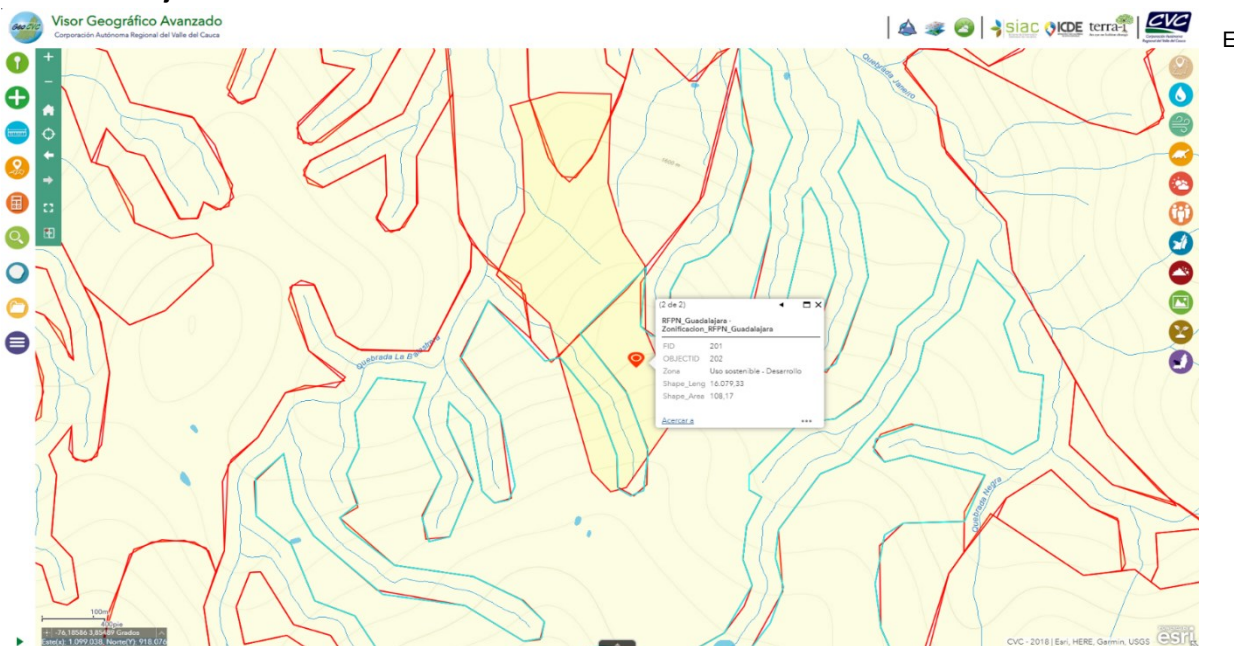
actividad bajo criterios de sostenibilidad y en el marco de la economía campesina, siempre que no afecten los objetos de conservación.

El predio en consecuencia se ubica dentro del área de Reserva Forestal Protectora Nacional Guadalajara de Buga, lo cual indica revisar en detalle la zonificación y régimen de usos para esta área protegida. En este sentido una vez revisado la cartografía y demás elementos del “Documento técnico de soporte para la formulación del plan de manejo de la Reserva Forestal Protectora Nacional Río Guadalajara” elaborado por la Universidad del Valle en ejecución del Convenio CVC – UNIVALLE 089 de 2014, la zonificación corresponde a Uso sostenible – Desarrollo:

### Uso sostenible

**Desarrollo:** son las áreas donde se pueden desarrollar las actividades productivas de acuerdo a la vocación del suelo y la economía campesina, siempre que no afecten los objetos de conservación del área y siga los acuerdos ambientales que se adelanten entre comunidad y autoridad ambiental. Su vocación es forestal productor, donde se tiene en cuenta el mantenimiento de las funciones del suelo para la actividad económica de sustento.

**Figura No. 3. Zonificación Uso sostenible – Desarrollo donde se localiza el predio, fuente GEOCVC – Shape Zonificación RFPN Guadalajara**



producto obtenido de la tala de los árboles será utilizado en el mismo sitio, los residuos no podrán convertirse en carbón. Por otro lado, los residuos producto de la tala que no sean utilizados deben ser dispuestos de forma correcta siendo repicados para favorecer su descomposición e incorporación al suelo.

Para ejecutar las labores se deberá contar con personal idóneo y garantizar su seguridad, quienes deberán utilizar los elementos de protección personal, equipos y herramientas adecuadas, cumpliendo con los estándares de seguridad industrial y trabajo en alturas.

# BOLETIN DE ACTOS ADMINISTRATIVOS AMBIENTALES

06 al 12 de enero de 2020

## RESOLUCIONES, PERMISOS, SANCIONES, CONCESIONES, AUTOS, LICENCIAS

Cálculo del valor de la tasa de aprovechamiento forestal: Considerando que los productos maderables resultantes de la adecuación del terreno serán utilizados dentro del mismo predio, no se causará tasa de aprovechamiento forestal. Esto implica también la no expedición de salvoconducto único de movilización, a fin de garantizar que el uso será de tipo doméstico.

Compensación . No fue presentado plan de compensación por parte de la señora Edna Miriam Salcedo Caicedo, por lo cual no existe revisión, aprobación o modificación a este.

Se procede a fijar la compensación haciendo uso de la matriz elaborada por la Corporación para árboles aislados, la cual involucra para cada individuo arbóreo criterios relacionados con el Diámetro a la altura del Pecho (DAP), estado fitosanitario, ubicación, importancia ecológica y tipo de ecosistema donde se ubica. De acuerdo con dicho cálculo, se deberá compensar con la siembra de cuarenta y un (41) plántulas de especies que se adapten a la zona, que pueden incluir: Amarillo (*Ocotea sp*), Arrayan (*Myrcia popayanensis*), Balso blanco (*Heliocarpus popayanensis*), Balso tambor (*Ochroma pyramidale*), Gualanday (*Jacaranda caucana*) Guadua (*Guadua angustifolia*), Carbonero gigante (*Albizia lebeck*), Cascarillo (*Ladenbergia magnifolia*) Cedro de altura (*Cedrela montana*), Chachafruto (*Erythrina edulis*), Guamo (*Inga sp*), Mestizo (*Cupania cinerea*), Roble (*Quercus humboldtii*), Sauce lloron (*Salix humboldtiana*), entre otros que se adecuen al ecosistema de Bosque medio húmedo en montana fluvio-gravitacional - BOMHUMH. La siembra se podrá realizar en cercas vivas, en medio de cultivos como sistema agrosilvopastoril, así como en áreas de importancia para la franja forestal protectora nacimientos, ríos o quebradas, una vez establecidos los individuos en campo, informar a la Dirección Ambiental Centro Sur – Buga para su debido seguimiento, de igual manera se debe garantizar el debido aislamiento (cerco) donde se requiera a fin de evitar el daño mecánico por ganado o transeúntes. Las plántulas deberán contar con mínimo cincuenta (50) centímetros de altura y buenas condiciones fitosanitarias y de estructura.

Las labores de compensación deberán incluir además de la siembra, labores de mantenimiento mínimo durante tres (3) años con actividades como limpieza, fertilización y control fitosanitario a fin de asegurar el buen desarrollo de lo plantado.

**CONCLUSIONES:** Con base en lo anterior, se considera que es técnica y ambientalmente viable autorizar a la señora EDNA MIRIAM SALCEDO CAICEDO, identificada con cedula de ciudadanía 66.653.530 expedida en El Cerrito, Valle, el aprovechamiento forestal domestico de 2 árboles con un volumen de **19,99** metros cúbicos, ubicados en el predio Las Delicias, en La vereda El Janeiro, Corregimiento La Habana, Municipio de Guadalajara de Buga.

Se recomienda: Conceder un plazo de tres (3) meses para la realización de las actividades autorizadas y cumplimiento de obligaciones de siembra de compensación, contados a partir del auto ejecutorio.

**OBLIGACIONES:** Se deberán imponer las siguientes obligaciones en el acto administrativo:

- El aprovechamiento forestal se deberá limitar únicamente y exclusivamente a los 2 individuos referenciados e identificados en visita ocular y contenido en el presente concepto. Tabla No. 1.
- El producto forestal resultante del aprovechamiento, estimado en **19,99** metros cúbicos maderables, deberán ser destinados al uso doméstico para adecuación de vivienda y mejoramiento de cercos del predio Las Delicias, éste no podrá ser comercializado ni movilizado fuera de los límites del predio. Los restos vegetales que no se usen para alguna actividad puntual, deberán ser repicados y dispuestos en lugares adecuados que favorezcan la incorporación al suelo a través del proceso de descomposición.
- Como medida de compensación por los impactos ambientales generados por la erradicación y aprovechamiento forestal autorizado, **se debe compensar con la siembra de cuarenta y un (41) plántulas de especies que se adapten a la zona**, que pueden incluir: Amarillo (*Ocotea sp*), Arrayan (*Myrcia popayanensis*), Balso blanco (*Heliocarpus popayanensis*), Balso tambor (*Ochroma pyramidale*), Gualanday (*Jacaranda caucana*) Guadua (*Guadua angustifolia*), Carbonero gigante (*Albizia lebeck*), Cascarillo (*Ladenbergia magnifolia*) Cedro de altura (*Cedrela montana*), Chachafruto (*Erythrina edulis*), Guamo (*Inga sp*), Mestizo (*Cupania cinerea*), Roble (*Quercus humboldtii*), Sauce lloron (*Salix humboldtiana*), entre otros que se adecuen al ecosistema de Bosque medio húmedo en montana fluvio-gravitacional - BOMHUMH. La siembra se podrá realizar en
- cercas vivas, en medio de cultivos como sistema agrosilvopastoril, así como en áreas de importancia para la franja forestal protectora nacimientos, ríos o quebradas, una vez establecidos los individuos en campo, informar a la Dirección Ambiental Centro Sur – Buga para su debido seguimiento, de igual manera se debe garantizar el debido aislamiento (cerco) donde se requiera a fin de evitar el daño mecánico por ganado o transeúntes. Las plántulas deberán contar con mínimo cincuenta (50) centímetros de altura y buenas condiciones fitosanitarias y de estructura. Las labores de compensación deberán incluir además de la siembra, labores de mantenimiento mínimo durante tres (3) años con actividades como limpieza, fertilización y control fitosanitario a fin de asegurar el buen desarrollo de lo plantado.

*Comprometidos con la vida*



# BOLETIN DE ACTOS ADMINISTRATIVOS AMBIENTALES

06 al 12 de enero de 2020

## RESOLUCIONES, PERMISOS, SANCIONES, CONCESIONES, AUTOS, LICENCIAS

- Las labores de siembra y mantenimiento deben incluir:

Preparación: La preparación del sitio tiene como objeto facilitar las labores de plantación, se realizará eliminando las especies arvenses en un espacio de un (1) metro alrededor del árbol establecido. Se intensificará la limpieza según la agresividad de las especies competidoras, sin afectar el entorno y el desarrollo de la planta.

Plateo: Se realizará el plato a un (1) metro de cada plantón, para evitar la competencia con malezas en los primeros meses del establecimiento.

Ahoyado: El ahoyado se realizará con las siguientes dimensiones: 0.30 x 0.30 m de ancho y 0.30 m de profundidad. Después de realizado el hueco, se dejarán transcurrir ocho (8) días antes de realizar el sembrado, para favorecer la eliminación de Nematodos.

Plantación: La siembra se realizará aplicando un sustrato compuesto por 6 kg de tierra negra, 2 kilogramos de abono orgánico y 200 g de Micorriza, con el fin de corregir condiciones de textura del suelo y mejorar el drenaje interno del terreno. El establecimiento del árbol se lleva a cabo con la caída de las primeras lluvias y según el cronograma de actividades establecido, permitiendo que las plántulas aprovechen la totalidad del tiempo húmedo para adaptarse a su nuevo sitio sin morir o marchitarse. Se asegurará el riego en el momento en que transcurran más de 4 días sin lluvia. Se tendrá en cuenta al momento de plantar, que no queden espacios (aire) entre la planta y la parte más profunda del hoyo, ya que se puede presentar pudrición de la raíz, para esto se apisonará bien la tierra con la que se cubre el hoyo; se sembrará el material lo más recto posible, recogiendo la bolsa plástica del sitio para no crear un problema ambiental.

Fertilización: Además de la aplicación del sustrato al fondo del hueco antes del establecimiento, en la parte superior se aplicará 8 g de Bórax, 100 g de Triple 15 y 50 g de Fosforita Huila. Como mecanismo para conservación de la humedad del suelo se aplicarán aplicar 10 g de Gel hidrorretenedor humectado, a la altura del sistema radicular del individuo forestal.

Control de malezas: Se realizará un control de malezas a los 45 días del establecimiento de la plantación y una nueva limpieza consistente en el plateo de cada individuo tres meses después de la primera limpieza. Cada vez que el plato presente malezas que ameriten su limpieza, se debe realizar plateo utilizando preferiblemente machete.

Control Fitosanitario: En campo se realizará monitoreo periódico para control de hormiga arriera básicamente, debido a la gran susceptibilidad de algunas de las especies a establecer al ataque del insecto. En el caso de entomopatógenos se considera mínima la probabilidad de ocurrencia debido a que son especies comúnmente encontradas en la zona, que se establecerán intercaladas para disminuir el riesgo de afectación. En caso de presentarse, se realizará el control fitosanitario correspondiente a la plaga encontrada.

- Comunicar si es el caso nuevas solicitudes respecto a la intervención de los recursos naturales y el ambiente para la respectiva evaluación de las mismas y así evitar incurrir en procesos de sanción ambiental.
- Presentar un informe una vez establecida la compensación, que incluya la descripción de lo plantado, su ubicación y las labores de mantenimiento ejecutadas.
- Permitir el acceso de los servidores públicos de la CVC al sitio con el fin de verificar el cumplimiento de las obligaciones

### Hasta aquí el concepto.

De acuerdo con lo expuesto anteriormente y atendiendo el concepto técnico que obra en el expediente 0742-036-005-081-2019, el cual se acogerá en su integridad. La Directora Territorial de la Dirección Ambiental Regional- Centro Sur de la Corporación Autónoma Regional del Valle del Cauca -CVC-, en virtud de sus facultades legales,

### RESUELVE:

**ARTÍCULO 1. AUTORIZAR** a EDNA MIRIAM SALCEDO CAICEDO, identificada con la cédula de ciudadanía No.66653530 expedida en Buga, en calidad de propietario del predio denominado Las Delicias, ubicado en el corregimiento La Habana, jurisdicción del Municipio de Buga, Departamento del Valle del Cauca, un aprovechamiento forestal Doméstico consistente en árboles de las especies Carbonero gigante (*Albizia lebeck*) y Pino ciprés (*Cupressus lusitanica*) con un volumen de 19,99 metros cúbicos.

**ARTÍCULO 2. PLAZO.** El autorizado tendrá un plazo de tres (03) meses contados a partir de la ejecutoria de la presente resolución para cumplir lo aquí estipulado. Si el autorizado no hubiere terminado el aprovechamiento fijado en este artículo, se podrá solicitar la prórroga del término con una anterioridad de quince (15) días al vencimiento de la autorización



# BOLETIN DE ACTOS ADMINISTRATIVOS AMBIENTALES

06 al 12 de enero de 2020

## RESOLUCIONES, PERMISOS, SANCIONES, CONCESIONES, AUTOS, LICENCIAS

**ARTÍCULO 3.** Imponer al permisionario y/o quien ejecute las labores, el cumplimiento de las siguientes obligaciones y recomendaciones:

1.El aprovechamiento forestal se deberá limitar únicamente y exclusivamente a los 2 individuos referenciados e identificados en visita ocular y contenido en el presente concepto. Tabla No. 1.

2.El producto forestal resultante del aprovechamiento, estimado en **19,99** metros cúbicos maderables, deberán ser destinados al uso doméstico para adecuación de vivienda y mejoramiento de cercos del predio Las Delicias, éste no podrá ser comercializado ni movilizado fuera de los límites del predio. Los restos vegetales que no se usen para alguna actividad puntual, deberán ser repicados y dispuestos en lugares adecuados que favorezcan la incorporación al suelo a través del proceso de descomposición.

1. Como medida de compensación por los impactos ambientales generados por la erradicación y aprovechamiento forestal autorizado, **se debe compensar con la siembra de cuarenta y un (41) plántulas de especies que se adapten a la zona**, que pueden incluir: Amarillo (*Ocotea sp*), Arrayan (*Myrcia popayanensis*), Balso blanco (*Heliocarpus popayanensis*), Balso tambor (*Ochroma pyramidale*), Gualanday (*Jacaranda caucana*) Guadua (*Guadua angustifolia*), Carbonero gigante (*Albizia lebeck*), Cascarillo (*Ladenbergia magnifolia*) Cedro de altura (*Cedrela montana*), Chachafruto (*Erythrina edulis*), Guamo (*Inga sp*), Mestizo (*Cupania cinerea*), Roble (*Quercus humboldtii*), Sauce lloron (*Salix humboldtiana*), entre otros que se adecuen al ecosistema de Bosque medio húmedo en montana fluvio-gravitacional - BOMHUMH. La siembra se podrá realizar en

4.cercas vivas, en medio de cultivos como sistema agrosilvopastoril, así como en áreas de importancia para la franja forestal protectora nacimientos, ríos o quebradas, una vez establecidos los individuos en campo, informar a la Dirección Ambiental Centro Sur – Buga para su debido seguimiento, de igual manera se debe garantizar el debido aislamiento (cerco) donde se requiera a fin de evitar el daño mecánico por ganado o transeúntes. Las plántulas deberán contar con mínimo cincuenta (50) centímetros de altura y buenas condiciones fitosanitarias y de estructura. Las labores de compensación deberán incluir además de la siembra, labores de mantenimiento mínimo durante tres (3) años con actividades como limpieza, fertilización y control fitosanitario a fin de asegurar el buen desarrollo de lo plantado.

5.Las labores de siembra y mantenimiento deben incluir:

**Preparación:** La preparación del sitio tiene como objeto facilitar las labores de plantación, se realizará eliminando las especies arvenses en un espacio de un (1) metro alrededor del árbol establecido. Se intensificará la limpieza según la agresividad de las especies competidoras, sin afectar el entorno y el desarrollo de la planta.

**Plateo:** Se realizará el plato a un (1) metro de cada plantón, para evitar la competencia con malezas en los primeros meses del establecimiento.

**Ahoyado:** El ahoyado se realizará con las siguientes dimensiones: 0.30 x 0.30 m de ancho y 0.30 m de profundidad. Después de realizado el hueco, se dejarán transcurrir ocho (8) días antes de realizar el sembrado, para favorecer la eliminación de Nematodos.

**Plantación:** La siembra se realizará aplicando un sustrato compuesto por 6 kg de tierra negra, 2 kilogramos de abono orgánico y 200 g de Micorriza, con el fin de corregir condiciones de textura del suelo y mejorar el drenaje interno del terreno. El establecimiento del árbol se lleva a cabo con la caída de las primeras lluvias y según el cronograma de actividades establecido, permitiendo que las plántulas aprovechen la totalidad del tiempo húmedo para adaptarse a su nuevo sitio sin morir o marchitarse. Se asegurará el riego en el momento en que transcurran más de 4 días sin lluvia. Se tendrá en cuenta al momento de plantar, que no queden espacios (aire) entre la planta y la parte más profunda del hoyo, ya que se puede presentar pudrición de la raíz, para esto se apisonará bien la tierra con la que se cubre el hoyo; se sembrará el material lo más recto posible, recogiendo la bolsa plástica del sitio para no crear un problema ambiental.

**Fertilización:** Además de la aplicación del sustrato al fondo del hueco antes del establecimiento, en la parte superior se aplicará 8 g de Bórax, 100 g de Triple 15 y 50 g de Fosforita Huila. Como mecanismo para conservación de la humedad del suelo se aplicarán aplicar 10 g de Gel hidrotenedor humectado, a la altura del sistema radicular del individuo forestal.

**Control de malezas:** Se realizará un control de malezas a los 45 días del establecimiento de la plantación y una nueva limpieza consistente en el plateo de cada individuo tres meses después de la primera limpieza. Cada vez que el plato presente malezas que ameriten su limpieza, se debe realizar plateo utilizando preferiblemente machete.

**Control Fitosanitario:** En campo se realizará monitoreo periódico para control de hormiga arriera básicamente, debido a la gran susceptibilidad de algunas de las especies a establecer al ataque del insecto. En el caso de entomopatógenos se considera mínima la probabilidad de ocurrencia debido a que son especies comúnmente encontradas en la zona, que se establecerán intercaladas para disminuir el riesgo de afectación. En caso de presentarse, se realizará el control fitosanitario correspondiente a la plaga encontrada.

6.Comunicar si es el caso nuevas solicitudes respecto a la intervención de los recursos naturales y el ambiente para la respectiva evaluación de las mismas y así evitar incurrir en procesos de sanción ambiental.

*Comprometidos con la vida*

# BOLETIN DE ACTOS ADMINISTRATIVOS AMBIENTALES

06 al 12 de enero de 2020

## RESOLUCIONES, PERMISOS, SANCIONES, CONCESIONES, AUTOS, LICENCIAS

7. Presentar un informe una vez establecida la compensación, que incluya la descripción de lo plantado, su ubicación y las labores de mantenimiento ejecutadas.

8. Permitir el acceso de los servidores públicos de la CVC al sitio con el fin de verificar el cumplimiento de las obligaciones

**ARTÍCULO 4. NOTIFIQUESE** el contenido de la presente resolución EDNA MIRIAM SALCEDO CAICEDO, No.66653530 expedida en Buga, ó quien haga sus veces, en cumplimiento de lo dispuesto en el Art. 67 y 17 del CPA CA, Ley 1437/2011.

**ARTÍCULO 5. PUBLICACIÓN.** El encabezamiento y la parte resolutive de ésta resolución, deberá publicarse por la CVC en el Boletín de Actos Administrativos de la Entidad, de conformidad con lo dispuesto en el Artículo 71 de la Ley 99 de 1993.

**ARTÍCULO 6.** El incumplimiento de las disposiciones contenidas en la presente resolución, será motivo de iniciación de proceso sancionatorio acorde con lo dispuesto en La Ley 1333 de 2009.

**ARTÍCULO 7.** Contra la presente Resolución procede por la vía gubernativa el recurso de reposición y subsidiario de apelación, del cual deberá hacerse uso dentro de los diez (10) días hábiles siguientes a la notificación personal o por Aviso si hubiere lugar a este medio de notificación.

Dada en Guadalajara de Buga a

**PUBLÍQUESE, COMUNIQUESE, NOTIFÍQUESE Y CÚMPLASE**

**MARIA FERNANDA VICTORIA ARIAS**

Directora Territorial DAR Centro Sur.

Proyectó y Elaboró: MARIO ALBERTO LÓPEZ GARCÍA– Profesional Especializado – Atención al Ciudadano

Exp: 0742-036-005-081-2019

RESOLUCION 0740- 000001385 DE 15 DE NOVIEMBRE DE 2019

**“POR MEDIO DE LA CUAL SE NIEGA UN PERMISO DE VERTIMIENTOS RESIDUOS LÍQUIDOS PARA EL PREDIO DENOMINADO CONJUNTO RESIDENCIAL CAMPESTRE MIRAVALLE, CORREGIMIENTO QUEBRADA SECA, MUNICIPIO GUADALAJARA DE BUGA, DEPARTAMENTO DEL VALLE DEL CAUCA”**

El Director Territorial (e) de la Dirección Ambiental Regional Centro Sur, de la Corporación Autónoma Regional del Valle del Cauca - CVC, en uso de sus atribuciones legales, en especial las que le confiere el Decreto Ley 2811 de 1974, la Ley 99 de 1993, Decreto Único Reglamentario del sector Ambiente y Desarrollo Sostenible No. 1076 de mayo 26 de 2015, Acuerdos No. 020 y 021 de mayo 25 de 2005, y en especial lo dispuesto en la resolución No. DG 498 del 22 de Julio de 2005, Resolución 0100 No. 0300-0005 de 2015, acuerdos CD No. 072 y 073 de 2016 y demás normas concordantes y

### CONSIDERANDO:

Que al expedirse la ley 99 de diciembre 22 de 1993, se dispuso que las Corporaciones Autónomas Regionales ejercerán la función de máxima autoridad ambiental en el área de su jurisdicción y por lo tanto podrán otorgar concesiones, permisos y licencias ambientales requeridas por la Ley para el uso, aprovechamiento o movilización de los recursos naturales renovables o para el desarrollo de actividades que afecten o puedan afectar el medio ambiente. Igualmente podrán otorgar permisos para aprovechamientos forestales, concesiones para el uso de aguas superficiales y subterráneas y establecer vedas para la caza y pesca deportiva, acorde con lo establecido en el Artículo 31 numeral 9 de la mencionada Ley.

Que mediante radicado 5253020198 de fecha 22/3/2019, KAREN ELIANE GIL CAMARGO, identificada con cédula de ciudadanía No. 1115064216 expedida en Buga, representante legal de Conjunto Residencial Miravalle NIT. 900219769-1, presentó solicitud de permiso de vertimientos para el predio Conjunto Residencial Campestre Miravalle, con matrícula inmobiliaria 373-86427 ubicado en corregimiento Quebrada Seca, Jurisdicción del municipio de Guadalajara de Buga, Departamento del Valle del Cauca.

**Que con la solicitud presentó los siguientes documentos:**

*Comprometidos con la vida*

# BOLETIN DE ACTOS ADMINISTRATIVOS AMBIENTALES

**06 al 12 de enero de 2020**

## RESOLUCIONES, PERMISOS, SANCIONES, CONCESIONES, AUTOS, LICENCIAS

- Formulario Unico Nacional Permiso Vertimientos.
- Formato Discriminación de Valores para determinar costos del proyecto
- Certificado de tradición y libertad No. 373-86427
- Copia cédula de ciudadanía
- Certificado de Uso de Suelo
- Planos ubicación obras
- Certificado uso de suelos
- CD
- RUT

Que mediante auto de fecha 13/8/2019 se da inicio a la actuación administrativa.

Que mediante oficio 0740-20282019 del 13/8/2019, se comunica el inicio de la actuación administrativa.

Que por Auto de Inicio de fecha 13/8/2019 se dispuso iniciar el procedimiento administrativo correspondiente para el permiso de vertimientos.

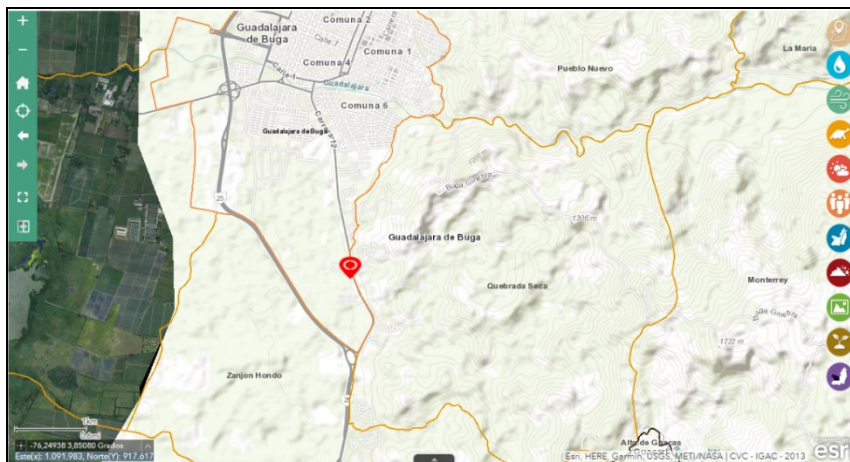
Que mediante oficio 0740-20282019 del 13/8/2019, se comunica a KAREN ELIANE GIL CAMARGO el auto de inicio de permiso de vertimientos, predio Conjunto Residencial Campestre Miravalle y visita ocular programada para el día 23/8/2019.

Que el 24/10/2019 se emite concepto técnico por parte de la UGC Guadalajara-San Pedro remitido al proceso de Atención al Ciudadano el 13/11/2019.

Que el 13/11/2019 mediante Auto de Trámite se ordena la continuidad de la actuación administrativa por reunir los requisitos exigidos.

Que el Concepto técnico antes descrito expresa:

**Localización:**



Fuente: [https://www.geo.cvc.gov.co/visor\\_avanzado/](https://www.geo.cvc.gov.co/visor_avanzado/)

PREDIO	N° MATRICULA	VDA / CGTO	MUNICIPIO	DEPARTAMENTO
--------	-----------------	------------	-----------	--------------

## Comprometidos con la vida

Publicado el 13 de enero de 2020

# BOLETIN DE ACTOS ADMINISTRATIVOS AMBIENTALES

06 al 12 de enero de 2020

## RESOLUCIONES, PERMISOS, SANCIONES, CONCESIONES, AUTOS, LICENCIAS

CONJUNTO RESIDENCIAL CAMPESTRE MIRAVALLE	373-86427	QUEBRADASECA	GUADALAJARA DE BUGA	VALLE DEL CAUCA
COORDENADAS				
GEOGRÁFICAS	3°52'17.40" N – 76°17'48.88" W	PLANAS	X = 1.086.701 – Y= 919.904	

**ANTECEDENTES:** Los contenidos en el Expediente N° 0742-036-014-125-2019.

**NORMATIVIDAD:** Ley 99/1993, Decreto 2811/1974, Decreto 1076/ 2010, Resolución 0631/2015, Acuerdo CVC CD No. 042 de 2010, Resolución N° 0330/2017.

**DESCRIPCIÓN DE LA SITUACIÓN:** En visita atendida por el operario de servicios varios y PTAR del conjunto, se realizó recorrido por las áreas donde se encuentran los sistemas de tratamientos de aguas residuales que sirven al proyecto urbanístico compuesto por 92 lotes.

Inicialmente, se realizó la inspección del STAR que está ubicado en la parte inferior del conjunto, el cual es identificado como **STAR N° 2** que está diseñado para recibir los efluentes de 54 lotes de los cuales a la fecha 32 están siendo ocupados; en este se verificó las condiciones de las unidades constitutivas, se evidencio que las rejillas presentaban signos de desgaste propio de los materiales sometidos a contacto con aguas residuales, lo que implica la necesidad de adecuar y reparar esta unidad. Posteriormente, se verifico el estado de operación del tanque séptico, el cual se encuentra en condiciones normales de operación y con un contenido de lodos cercano al 30% del volumen de la primera cámara. Se debe verificar este nivel para programar el mantenimiento de la unidad en la vigencia 2020.

Acto seguido se procedió a verificar el estado el filtro anaeróbico; sin embargo, no fue posible abrir las tapas que permiten el acceso a la unidad, ya que se obstruyeron por el óxido. Debido a que el STAR se encuentra operando hace más de 5 años, se deberá destapar la unidad, reparar las tapas y verificar el estado de operación del lecho filtrante y de ser necesario, se debe programar un mantenimiento general que incluya el retrolavado del filtro.



Fuente: Google Eath Pro

Continuando con el recorrido, no fue posible determinar con exactitud el punto de entrega del efluente de este STAR; aunque se presume que podría estar siendo conectado a una red de alcantarillado que entrega a un drenaje que ingresa al predio donde opera el Instituto Mayor Campesino - IMCA. De acuerdo con lo anterior, se deberá proceder a identificar con exactitud la ubicación del punto de vertimiento mediante el uso de trazadores. También, se deberá realizar la caracterización de estos efluentes con el fin de establecer el estado de cumplimiento de la norma de vertimientos.

*Comprometidos con la vida*

Publicado el 13 de enero de 2020



# BOLETIN DE ACTOS ADMINISTRATIVOS AMBIENTALES

06 al 12 de enero de 2020

## RESOLUCIONES, PERMISOS, SANCIONES, CONCESIONES, AUTOS, LICENCIAS

Revisada la documentación presentada en el marco de la solicitud y al revisar el expediente N° 0741-036-014-048-2011, este STAR no se encontró evidencias de monitoreos posteriores a la última caracterización en el año 2011, que permitan evidenciar el estado de operación del sistema.

Es importante considerar que, en el marco del proyecto para la construcción de la red de alcantarillado que servía al corregimiento de Quebradaseca y El Manantial, no se incluyó el caudal generado por el proyecto urbanístico Miravalle: Lo anterior, puede tener implicaciones en términos de la capacidad de la red que está siendo instalada, ya que según las memorias técnicas existentes, el caudal de diseño del STAR es de 1.26 l/s; sin embargo, este caudal es teórico y considera un escenario de ocupación máxima (poblaciones superiores a 10 Hab/viv), con lo cual, el caudal vertido solo puede ser establecido a partir de la realización de un monitoreo. También es importante considerar que según el informe previo, a la fecha se encuentran ocupadas 32 de las 54 viviendas o lotes conectados a este STAR, situación que deberá ser considerada al momento de establecer el caudal vertido.

De acuerdo con lo anterior, se reitera la necesidad de realizar el aforo y caracterización de este vertimiento para establecer la viabilidad de su conexión a la red de alcantarillado que está siendo instalada en el sector, con lo cual, el predio se convertiría en usuario del operador de esta red y el STAR no estaría sujeto a la obtención del permiso de vertimiento ante la CVC. Por otra parte, no es posible evaluar el estado de cumplimiento de la norma de vertimientos, ni el posible impacto del vertimiento sobre la fuente receptora, ya que no se determina de forma específica el caudal vertido y la fuente receptora, la cual según las inferencias realizadas, podría estar siendo vertido a una red que será conectada a la red del alcantarillado municipal, con lo cual este sector del conjunto residencial campestre pasaría a ser usuario del prestador del servicio.

En esta zona, también se observó la existencia de un lote no conectado el cual según su ubicación no cuenta con viabilidad para conexión a ninguno de los STAR del proyecto, por lo tanto, se debe presentar la documentación entrone al sistema de gestión para el manejo de los vertimientos en este lote que hace parte del proyecto.



Fuente: Google Earth Pro

A continuación, nos dirigimos hasta el **STAR N° 1**, que se encuentra en la parte superior del conjunto; en este se encuentran conectados 38 lotes de los cuales solo 14 están siendo ocupados a la fecha. Se observó la inflación de un sistema de bombeo que fue aprobado como parte del proyecto para la infiltración de las aguas residuales, las cuales son almacenadas en dos tanques y posteriormente bombeadas hacia una zona verde que hace parte de la franja de protección de un drenaje no permanente que discurre por el predio. A la fecha solo se encuentra instalada una línea de flujo para el riego del permeado, el cual finalmente es absorbido por el suelo o se infiltra en el suelo con lo cual no se genera un vertimiento puntual a una fuente superficial. El área estimada de la zona que está siendo utilizada para la infiltración del efluente es de 2300 m<sup>2</sup>.

*Comprometidos con la vida*

Publicado el 13 de enero de 2020

# BOLETIN DE ACTOS ADMINISTRATIVOS AMBIENTALES

06 al 12 de enero de 2020

## RESOLUCIONES, PERMISOS, SANCIONES, CONCESIONES, AUTOS, LICENCIAS

Las condiciones de operatividad del STAR N° 1, se ajustan a lo indicado en la documentación aportada, y el manejo de los vertimientos no está generando ningún impacto negativo sobre el medio receptor, en este caso el suelo. Asimismo, conforme a los resultados obtenidos en la caracterización, el vertimiento se encuentra cumpliendo con la norma de vertimiento a cuerpos de agua, la cual es más restrictiva que la de vertimiento al suelo con lo cual se considera viable el manejo que se está dando al vertimiento.

**CONCLUSIONES:** Una vez revisados los antecedentes de tipo técnico, ambiental y documental enunciados en este concepto, así como la verificación en el terreno de la información aportada en marco de la solicitud, se considera que NO es técnica y ambientalmente viable el otorgamiento del Permiso de Vertimientos Líquidos a favor del CONJUNTO RESIDENCIAL CAMPESTRE MIRAVALLE, registrado con el NIT 900.219.769-1, representada legalmente por la señora KAREN ELIANE GIL CAMARGO, identificada con cedula de ciudadanía N° 1.115.064.216 expedida en Buga (V), para el tratamiento y disposición final de las aguas residuales domésticas generadas en el predio denominado Conjunto Residencial Campestre Miravalle (matrícula inmobiliaria N° 373-86427), ubicado en el corregimiento Quebradaseca, jurisdicción del municipio de Guadalajara de Buga, departamento del Valle del Cauca.

**OBLIGACIONES:** Se deberá proceder con la imposición de un Plan de Trabajo que incluya las siguientes acciones a implementarse en el Sistema de Tratamiento de Aguas Residuales N° 2:

- i. Adecuar y reparar las rejillas, ya que se evidencio signos de desgaste propio de los materiales sometidos a contacto con aguas residuales.
- ii. Verificar el nivel del contenido de lodos del Tanque Séptico para programar el mantenimiento de la unidad en la vigencia 2020.
- iii. Destapar y reparar las tapas del Filtro Anaeróbico, posteriormente, deberá verificar el estado de operación del lecho filtrante y de ser necesario, se debe programar un mantenimiento general que incluya el retrolavado del filtro.
- iv. Identificar e informar el punto exacto del punto de vertimiento mediante el uso de trazadores.
- v. Realizar el aforo y la caracterización de estos efluentes con el fin de establecer el estado de cumplimiento de la norma de vertimientos, para establecer la viabilidad de su conexión a la red de alcantarillado que está siendo instalada en el sector.
- vi. Para el lote que no se encuentra conectado, se debe presentar la documentación entrono al sistema de gestión para el manejo de los vertimientos en este lote que hace parte del proyecto.

**Hasta aquí el concepto.**

Que de acuerdo con lo expuesto anteriormente y atendiendo el concepto técnico que obra en el expediente 0742-036-014-125-2019, el Director (e) Territorial de la Dirección Ambiental Regional – Centro Sur de la Corporación Autónoma Regional del Valle del Cauca – CVC, en virtud de sus facultades legales,

RESUELVE:

**ARTÍCULO 1. NEGAR** la autorización ó permiso de Permiso de Vertimientos para el Conjunto Residencial Miravalle NIT. 900219769-1 representado legalmente por KAREN ELIANE GIL CAMARGO, identificada con cédula de ciudadanía No. 1115064216 expedida en Buga, por las consideraciones técnicas expuestas en la parte motiva del presente acto administrativo, para el predio Conjunto Residencial Campestre Miravalle, con matrícula inmobiliaria 373-86427 ubicado en corregimiento Quebrada Seca, Jurisdicción del municipio de Guadalajara de Buga, Departamento del Valle Del Cauca

**ARTÍCULO 2. OBLIGACIONES Y REQUERIMIENTOS:** KAREN ELIANE GIL CAMARGO, identificada con cédula de ciudadanía No. 1115064216 expedida en Buga, o quien haga sus veces, representante legal de Conjunto Residencial Miravalle NIT. 900219769-1 deberá cumplir con los siguientes requerimientos y obligaciones y recomendaciones:

Se deberá proceder con la imposición de un Plan de Trabajo que incluya las siguientes acciones a implementarse en el Sistema de Tratamiento de Aguas Residuales N° 2:

1. Adecuar y reparar las rejillas, ya que se evidencio signos de desgaste propio de los materiales sometidos a contacto con aguas residuales.
2. Verificar el nivel del contenido de lodos del Tanque Séptico para programar el mantenimiento de la unidad en la vigencia 2020.
3. Destapar y reparar las tapas del Filtro Anaeróbico, posteriormente, deberá verificar el estado de operación del lecho filtrante y de ser necesario, se debe programar un mantenimiento general que incluya el retrolavado del filtro.

*Comprometidos con la vida*

Publicado el 13 de enero de 2020

# BOLETIN DE ACTOS ADMINISTRATIVOS AMBIENTALES

06 al 12 de enero de 2020

## RESOLUCIONES, PERMISOS, SANCIONES, CONCESIONES, AUTOS, LICENCIAS

4. Identificar e informar el punto exacto del punto de vertimiento mediante el uso de trazadores.
5. Realizar el aforo y la caracterización de estos efluentes con el fin de establecer el estado de cumplimiento de la norma de vertimientos, para establecer la viabilidad de su conexión a la red de alcantarillado que está siendo instalada en el sector.
6. Para el lote que no se encuentra conectado, se debe presentar la documentación entrone al sistema de gestión para el manejo de los vertimientos en este lote que hace parte del proyecto.

**PARAGRAFO.** La UGC Guadalajara – San Pedro realizará el seguimiento para el cumplimiento de las obligaciones que aquí se imponen al Conjunto Residencial Miravalle NIT. 900219769-1 representado legalmente por KAREN ELIANE GIL CAMARGO, identificada con cédula de ciudadanía No. 1115064216 expedida en Buga KAREN ELIANE GIL CAMARGO identificado con la cédula de ciudadanía No. 1115064216 expedida en Buga o quien haga sus veces..

**ARTÍCULO 3. PUBLICACIÓN:** El encabezamiento y la parte resolutive de esta resolución, deberá publicarse en el Boletín de Actos Administrativos de la Corporación, de conformidad con lo dispuesto en el Artículo 71 de la Ley 99 de 1993. Artículo 2.2.3.2.9.10 del Decreto Reglamentario 1076 del 26 de mayo de 2015 (que corresponde al artículo 63 del Decreto 1541 de 1978).

**ARTÍCULO 4. NOTIFICACIONES:** Por el Proceso de Atención al Ciudadano de la Dirección Ambiental Regional Centro Sur de la CVC, notifíquese personalmente o por Aviso, cuando a ello hubiere lugar, el contenido del presente acto administrativo a KAREN ELIANE GIL CAMARGO identificado con la cédula de ciudadanía No. 1115064216 expedida en Buga, y/o quien haga sus veces, o a sus apoderados debidamente constituidos y/o a la persona debidamente autorizada por ellos, de conformidad con los artículos 67 y 69 de la Ley 1437 de 2011. (Código de Procedimiento Administrativo y de lo Contencioso Administrativo).

**ARTÍCULO 5. COMUNICACIONES:** Por el Proceso de Gestión Ambiental del Territorio, UGC Sonso-Guabas-Zabaletas-El Cerrito, de la Dirección Ambiental Regional Centro Sur de la CVC, comuníquese y envíese copia del presente acto administrativo al señor Alcalde del municipio de Guadalajara de Buga, Departamento del Valle del Cauca.

**ARTÍCULO 6.** El incumplimiento de las obligaciones impuestas en la presente Resolución, dará lugar a la imposición de las medidas establecidas en la Ley 1333 del 21 de julio de 2009.

**ARTÍCULO 7.** **Contra la presente Resolución procede por la vía gubernativa, el recurso de reposición, del cual deberá hacerse uso dentro de los diez (10) días hábiles siguientes a la notificación personal o por aviso, si hubiere lugar a este medio de notificación. Artículo 76 de la Ley 1437 del 18 de enero de 2011.**

Dada en Guadalajara de Buga, a

PUBLÍQUESE, COMUNÍQUESE, NOTIFÍQUESE Y CÚMPLASE.

**DIEGO FERNANDO QUINTERO ALARCON**  
Director Territorial DAR Centro Sur (e)

# BOLETIN DE ACTOS ADMINISTRATIVOS AMBIENTALES

06 al 12 de enero de 2020

## RESOLUCIONES, PERMISOS, SANCIONES, CONCESIONES, AUTOS, LICENCIAS

Proyectó y Elaboró: MARIO ALBERTO LÓPEZ GARCÍA– Profesional Especializado – Atención al Ciudadano  
Expediente: 0742-036-014-125-2019

**RESOLUCIÓN No. 0740 No. 0742 00001473**  
( Diciembre 12 2019 )

**“POR MEDIO DE LA CUAL SE OTORGA PERMISO DE APERTURA DE VIAS, CARRETEABLES Y EXPLANACIONES PARA EL PREDIO DENOMINADO LOTE No. 2B, UBICADO EN EL CORREGIMIENTO CHAMBIMBAL JURISDICCIÓN DEL MUNICIPIO GUADALAJARA DE BUGA, DEPARTAMENTO DEL VALLE DEL CAUCA”**

La Directora de la Dirección Ambiental Regional Centro Sur de la Corporación Autónoma Regional del Valle del Cauca –CVC–, en uso de sus atribuciones legales conferidas en el Decreto 2811 de 1974, el Decreto 1791 de 1996, la Ley 99 del 23 de diciembre de 1993 y el Acuerdo CD No. 018 del 16 de junio de 1998 (ESTATUTO DE BOSQUES Y FLORA SILVESTRE DEL VALLE DEL CAUCA), CD No. 072 de 2016, CD No. 073 de 2016, y

### CONSIDERANDO:

Que a la Corporación Autónoma Regional del Valle del Cauca - CVC-, desde el año de 1968, le fue asignado el manejo, administración y fomento de los recursos naturales renovables dentro del territorio de su jurisdicción.

Que mediante radicado 739932019 25/9/2019, se recibió la solicitud de parte del señor HENRY BUENO GARCIA, identificado con la cédula de ciudadanía No. 94316689 expedida en Palmira, tendiente a obtener Permiso para APERTURA DE VIAS, CARRETEABLES Y EXPLANACIONES, para el predio denominado Lote No. 2B, ubicado en el corregimiento Chambimbal, Jurisdicción del Municipio de Guadalajara de Buga, Departamento del Valle del Cauca.

Con la solicitud presentaron los siguientes documentos:

- Formulario de solicitud de Autorización para Adecuación de Terrenos.
- Discriminación de valores para determinar el costo del proyecto.
- Copia de la cédula del solicitante.
- Certificado de tradición Nos. 373-024505
- Escritura
- Autorización
- Paquetes de planos
- Documentos técnicos

Que en fecha 21/10/2019, la Directora de la DAR Centro Sur, admite la solicitud mediante Auto de iniciación de trámite y ordena el pago del respectivo valor para la realización de la visita e informe técnico para atender la solicitud presentada.

Que mediante factura de pago No. 89265307 de fecha 25/10/2019 el solicitante canceló la suma de \$2.023.913.

Que mediante oficio 0740-739932019 del 21/10/2019 se informó al peticionario la iniciación de la actuación administrativa.

Que mediante oficio 0740-739932019 del 7/11/2019 se informó al peticionario que la fecha para la práctica de la visita ocular sería el 19/11/2019.

Que mediante oficio 0740-739932019 del 7/11/2019 se envió a la Secretaría de Gobierno de la Alcaldía Municipal de Guadalajara de Buga, el correspondiente aviso para que fuera fijado en la cartelera.

*Comprometidos con la vida*

Publicado el 13 de enero de 2020



# BOLETIN DE ACTOS ADMINISTRATIVOS AMBIENTALES

06 al 12 de enero de 2020

## RESOLUCIONES, PERMISOS, SANCIONES, CONCESIONES, AUTOS, LICENCIAS

Que en fecha 5/12/2019 el Coordinador de la Unidad de Gestión de Cuenca Y-M-P-R de la DAR Centro Sur profirió el respectivo concepto, el cual se tuvo como base el expediente 0742-004-012-233-2019, remitido al Proceso de Atención al Ciudadano el 12/12/2019, de cuyo informe se extrae lo siguiente:

**LOCALIZACIÓN.** Predio denominado LOTE No. 2B, ubicado en el Corregimiento de Chambimbal, Jurisdicción del Municipio de Guadalajara de Buga, Departamento del Valle

**ANTECEDENTE(S):** Mediante radicado con No. 739932019 del 25/09/2019, el señor Henry Bueno García identificado con cédula de ciudadanía No. 94.316.689 de Palmira (V) solicita el Permiso de vías, carretables y explanaciones, en el Predio denominado LOTE No. 2B, ubicado en el Corregimiento de Chambimbal, Jurisdicción del Municipio de Guadalajara de Buga, Departamento del Valle del Cauca.

Predio denominado LOTE No. 2B, ubicado en el Corregimiento de Chambimbal, Jurisdicción del Municipio de Guadalajara de Buga, Departamento del Valle

**NORMATIVIDAD:** Ley 99 de 1993; Decreto 1076 del 26/05/2015

**DESCRIPCIÓN DE LA SITUACIÓN:** informe de Visita del 19 de noviembre de 2019, se encuentra que es viable el permiso de vías, carretables y explanaciones solicitado. La zona ya presenta intervención antecedente para uso agrícola, no se presentan impactos significativos en los recursos agua, suelo, flora o fauna en el sector. Los diseños proyectados cumplen con el propósito para la parte constructiva. Se debe conservar la funcionalidad del canal que sirve para drenaje del terreno en la zona, y el cual está ubicado paralelo al Callejón La María.

El proyecto consiste en la adecuación de un terreno para la construcción de almacenes en un área de 45.150 metros cuadrados, se considera hacer un manejo responsable y con un adecuado manejo de la escorrentía superficial.

Un canal revestido al inicio de la vía será conservado por medio de un box coulvert con el fin de no causar perturbaciones en su flujo normal puesto que su funcionalidad como drenaje es necesaria para los predios vecinos y el mismo predio Lote 2B como drenaje.

El material de afirmado será obtenido de fuentes legalizadas ante la Agencia Nacional de Minería y con Licencia Ambiental otorgada por la CVC.

Los planos presentados por el señor Henry Bueno García identificado con cédula de ciudadanía No. 94.316.689 de Palmira (V) son los siguientes:

- Carteras de chaflanes, pendientes, cortes, rellenos, cotas del perfil, eje canal perimetral, cotas de perfiles y volumen.
- Paquete de 6 planos topográficos con planta de localización, planta general, planta perfil eje 1, planta perfil canal perimetral, secciones transversales 1 y 2.

Se presenta lo indicado en el informe técnico de la visita del día 19 de noviembre de 2019, al sector de la solicitud del permiso de apertura de vías, carretables y explanaciones, se realizó recorrido en el sector, revisión de planos y memorias técnicas, se tomaron datos en el terreno a intervenir, coordenadas y registros fotográficos.

Con base en lo anterior y teniendo en cuenta lo observado, se considera que es técnica y ambientalmente viable el permiso de apertura de vías, carretables y explanaciones para la construcción de almacenes en un área de 45.150 metros cuadrados incluyendo las vías de acceso, en el Lote No. 2B ubicado en el Corregimiento de Chambimbal, Jurisdicción del Municipio de Guadalajara de Buga, Departamento del Valle del Cauca.

Conceder un plazo de un (1) AÑO para la realización de las actividades autorizadas y cumplimiento de obligaciones del permiso, contados a partir del auto ejecutorio.

# BOLETIN DE ACTOS ADMINISTRATIVOS AMBIENTALES

06 al 12 de enero de 2020

## RESOLUCIONES, PERMISOS, SANCIONES, CONCESIONES, AUTOS, LICENCIAS

**CONCLUSIONES:** Se ha presentado la documentación pertinente para el trámite solicitado de permiso de apertura de vías, carretables y explanaciones por parte del señor Henry Bueno García identificado con cédula de ciudadanía No. 94.316.689 de Palmira (V).

Se ha verificado en campo que dadas las condiciones técnicas y ambientales es factible otorgar el permiso de apertura de vías, carretables y explanaciones en el Predio denominado LOTE No. 2B para la adecuación del terreno en un área de 45.150 metros cuadrados destinados a la construcción de almacenes y vías de acceso, el predio está ubicado en el Corregimiento de Chambimbal, Jurisdicción del Municipio de Guadalajara de Buga, Departamento del Valle del Cauca

Se recomienda a la Oficina Jurídica otorgar el permiso de apertura de vías, carretables y explanaciones en el Predio denominado LOTE No. 2B, ubicado en el Corregimiento de Chambimbal, Jurisdicción del Municipio de Guadalajara de Buga, Departamento del Valle del Cauca, conforme a las especificaciones técnicas presentadas en el documento o memoria técnica en la cual se establece la adecuación de un área de 45.150 metros cuadrados para la construcción de almacenes y vías de acceso, el permiso se recomienda sea otorgado por un período de un (1) año contado a partir de la notificación del acto administrativo correspondiente, este permiso podrá ser prorrogable por un (1) año más previa solicitud que realice el señor Henry Bueno García identificado con cédula de ciudadanía No. 94.316.689 de Palmira (V), dos (2) meses antes del vencimiento del permiso otorgado.

El documento técnico y planos adjuntos que contienen las especificaciones constructivas, los cuales fueron presentados en la solicitud del permiso de apertura de vías, carretables y explanaciones por el señor Henry Bueno García identificado con cédula de ciudadanía No. 94.316.689 de Palmira (V) mediante radicado CVC 739932019 del 23/09/2019 deben seguirse estrictamente.

**OBLIGACIONES:** Se deberán imponer las siguientes obligaciones en la resolución mediante la cual se otorgue el permiso de apertura de vías, carretables y explanaciones.

7. Se debe enfatizar al solicitante que la calidad de las obras y la eficacia de las mismas frente al cumplimiento de la legislación ambiental colombiana es responsabilidad del diseñador y del constructor. Las obras y actividades deberán ser ejecutadas conforme a las especificaciones técnicas y planos elaborados, que presentó el solicitante.
8. Realizar la limpieza del área a trabajar y disponer el material resultante de manera adecuada, la construcción de las obras y la disposición del material, la disposición final de tierra y materiales sobrantes de las excavaciones se deberá hacer en el Predio denominado LOTE No. 2B, ubicado en el Corregimiento de Chambimbal, Jurisdicción del Municipio de Guadalajara de Buga, Departamento del Valle del Cauca.
9. Se deberán cumplir estrictamente con las condiciones y especificaciones técnicas establecidas en el documento técnico presentado por el señor Henry Bueno García identificado con cédula de ciudadanía No. 94.316.689 de Palmira (V) y demás características técnicas incluidas.
10. Se deberá dar aviso por escrito a la CVC DAR Centro Sur, sobre la iniciación de la obra, adjuntando su cronograma de ejecución, para el seguimiento correspondiente en el Predio denominado LOTE No. 2B ubicado en el Corregimiento de Chambimbal, Jurisdicción del Municipio de Guadalajara de Buga, Departamento del Valle del Cauca.
11. Se establece que la Dirección Ambiental Regional Centro Sur de la CVC podrá realizar las visitas de seguimiento al permiso otorgado para apertura de vías, carretables y explanaciones en el Predio denominado LOTE No. 2B, ubicado en el Corregimiento de Chambimbal, Jurisdicción del Municipio de Guadalajara de Buga, Departamento del Valle del Cauca.
12. Se debe cumplir estrictamente con el PLAN DE MANEJO ARQUEOLOGICO que sea expedido por el INSTITUTO COLOMBIANO DE ANTROPOLOGIA E HISTORIA ICANH, este deberá ser presentado por el solicitante antes de iniciar las obras incluidas en el permiso de apertura de vías, carretables y explanaciones; dados los antecedentes para el sector del proyecto constructivo se establece lo definido en la legislación vigente que si en el desarrollo del proyecto se hicieren hallazgos arqueológicos de manera fortuita, el responsable tendrá que detener las actividades en el lugar y "deberá dar aviso inmediato a las autoridades civiles o de policía más cercana las cuales

tienen como obligación informar al ICANH dentro de las veinticuatro (24) horas siguientes al recibo del aviso".

13. El señor Henry Bueno García identificado con cédula de ciudadanía No. 94.316.689 de Palmira (V) o quién haga sus veces, debe informar de manera anticipada, al menos con cinco (5) días de anticipación del inicio de las labores, para así poder realizar el seguimiento y control de parte de los funcionarios de la CVC.
14. Realizar las obras necesarias, con el fin de no afectar el canal de drenaje de aguas lluvias ubicado en el sector sur, desde donde parten las obras proyectadas. Disponer de manera adecuada el material resultante, de la ejecución de los accesos y el área donde

# BOLETIN DE ACTOS ADMINISTRATIVOS AMBIENTALES

06 al 12 de enero de 2020

## RESOLUCIONES, PERMISOS, SANCIONES, CONCESIONES, AUTOS, LICENCIAS

se construirá la bodega. Se debe tramitar en su oportunidad el debido permiso de vertimientos para la obra proyectada, con un sistema adecuado de tratamiento de aguas residuales.

**Hasta aquí el concepto**

De acuerdo con lo expuesto anteriormente y atendiendo el concepto técnico que obra en el expediente 0742-004-012-233-2019, el cual se acogerá en su integridad, la Directora Territorial de la Dirección Ambiental Regional- Centro Sur de la Corporación Autónoma Regional del Valle del Cauca -CVC-, en virtud de sus facultades legales,

### RESUELVE:

**ARTÍCULO 1. AUTORIZAR** a HENRY BUENO GARCIA, identificado con la cédula de ciudadanía No. 94316689 expedida en Palmira, , un Permiso para Apertura de Vías Carreteables y Explanaciones para el predio denominado Lote No. 2B, ubicado en el corregimiento Chambimbal, Jurisdicción del Municipio de Guadalajara de Buga, Departamento del Valle del Cauca, consistente en la adecuación de un terreno para la construcción de almacenes en un área de 45.150 metros cuadrados, se considera hacer un manejo responsable y con un adecuado manejo de la escorrentía superficial. Un canal revestido al inicio de la vía será conservado por medio de un box coulvert con el fin de no causar perturbaciones en su flujo normal puesto que su funcionalidad como drenaje es necesaria para los predios vecinos y el mismo predio Lote 2B como drenaje.

**ARTÍCULO 2.** El plazo para la ejecución de las actividades de adecuación es de doce (12) meses contados a partir de la ejecutoria de la presente resolución.

**ARTÍCULO 3. OBLIGACIONES.** Se imponen al permisionario las siguientes:

1. Se debe enfatizar al solicitante que la calidad de las obras y la eficacia de las mismas frente al cumplimiento de la legislación ambiental colombiana es responsabilidad del diseñador y del constructor. Las obras y actividades deberán ser ejecutadas conforme a las especificaciones técnicas y planos elaborados, que presentó el solicitante.
2. Realizar la limpieza del área a trabajar y disponer el material resultante de manera adecuada, la construcción de las obras y la disposición del material, la disposición final de tierra y materiales sobrantes de las excavaciones se deberá hacer en el Predio denominado LOTE No. 2B, ubicado en el Corregimiento de Chambimbal, Jurisdicción del Municipio de Guadalajara de Buga, Departamento del Valle del Cauca.
3. Se deberán cumplir estrictamente con las condiciones y especificaciones técnicas establecidas en el documento técnico presentado por el señor Henry Bueno García identificado con cédula de ciudadanía No. 94.316.689 de Palmira (V) y demás características técnicas incluidas.
4. Se deberá dar aviso por escrito a la CVC DAR Centro Sur, sobre la iniciación de la obra, adjuntando su cronograma de ejecución, para el seguimiento correspondiente en el Predio denominado LOTE No. 2B ubicado en el Corregimiento de Chambimbal, Jurisdicción del Municipio de Guadalajara de Buga, Departamento del Valle del Cauca.
5. Se establece que la Dirección Ambiental Regional Centro Sur de la CVC podrá realizar las visitas de seguimiento al permiso otorgado para apertura de vías, carreteables y explanaciones en el Predio denominado LOTE No. 2B, ubicado en el Corregimiento de Chambimbal, Jurisdicción del Municipio de Guadalajara de Buga, Departamento del Valle del Cauca.
6. Se debe cumplir estrictamente con el PLAN DE MANEJO ARQUEOLOGICO que sea expedido por el INSTITUTO COLOMBIANO DE ANTROPOLOGIA E HISTORIA ICANH, ESTE DEBERÁ SER PRESENTADO POR EL SOLICITANTE ANTES DE INICIAR LAS OBRAS INCLUIDAS EN EL PERMISO DE APERTURA DE VÍAS, CARRETEABLES Y EXPLANACIONES; dados los antecedentes para el sector del proyecto constructivo se establece lo definido en la legislación vigente que si en el desarrollo del proyecto se hicieren hallazgos arqueológicos de manera fortuita, el responsable tendrá que detener las actividades en el lugar y "deberá dar aviso inmediato a las autoridades civiles o de policía más cercana las cuales tienen como obligación informar al ICANH dentro de las veinticuatro (24) horas siguientes al recibo del aviso".
7. El señor Henry Bueno García identificado con cédula de ciudadanía No. 94.316.689 de Palmira (V) o quién haga sus veces, debe informar de manera anticipada, al menos con cinco (5) días de anticipación del inicio de las labores, para así poder realizar el seguimiento y control de parte de los funcionarios de la CVC.
8. Realizar las obras necesarias, con el fin de no afectar el canal de drenaje de aguas lluvias ubicado en el sector sur, desde donde parten las obras proyectadas. Disponer de manera adecuada el material resultante, de la ejecución de los accesos y el área donde se construirá la bodega. Se debe tramitar en su oportunidad el debido permiso de vertimientos para la obra proyectada, con un sistema adecuado de tratamiento de aguas residuales.

*Comprometidos con la vida*

Publicado el 13 de enero de 2020

# BOLETIN DE ACTOS ADMINISTRATIVOS AMBIENTALES

06 al 12 de enero de 2020

## RESOLUCIONES, PERMISOS, SANCIONES, CONCESIONES, AUTOS, LICENCIAS

**ARTÍCULO 4. NOTIFIQUESE** el contenido de la presente resolución al señor HENRY BUENO GARCIA, identificado con cédula de ciudadanía No 94316689 expedida en Palmira, o quien haga sus veces, en cumplimiento de lo dispuesto en el Art. 67 y 17 del CPA CA, Ley 1437/2011.

**ARTÍCULO 5. PUBLICACIÓN.** El encabezamiento y la parte resolutive de ésta resolución, deberá publicarse por la CVC en el Boletín de Actos Administrativos de la Entidad, de conformidad con lo dispuesto en el Artículo 71 de la Ley 99 de 1993.

**ARTÍCULO 6.** - El incumplimiento de las disposiciones contenidas en la presente resolución, será motivo de iniciación de proceso sancionatorio acorde con lo dispuesto y acorde con el procedimiento establecido en La Ley 1333 de 2009.

**ARTÍCULO 7.** Contra la presente Resolución procede por la vía gubernativa el recurso de reposición y subsidiario de apelación, del cual deberá hacerse uso dentro de los diez (10)

días hábiles siguientes a la notificación personal o a la desfijación del Aviso si hubiere lugar a este medio de notificación.

Dada en guadalajara de Buga a diciembre 12 2019

**PUBLÍQUESE, COMUNIQUESE, NOTIFIQUESE Y CÚMPLASE**

**MARIA FERNANDA VICTORIA ARIAS**  
Directora Territorial DAR Centro Sur

Proyectó y Elaboró: MARIO ALBERTO LÓPEZ GARCÍA– Profesional Especializado – Atención al Ciudadano  
Exp: 0742-004-012-233-2019

**RESOLUCIÓN 0740 No. 0742 00001441**  
(                      Noviembre 28 2019                      )

**“POR MEDIO DE LA CUAL SE AUTORIZA UN APROVECHAMIENTO FORESTAL DE ARBOLES AISLADOS EN EL SIN NOMBRE, UBICADO EN EL CORREGIMIENTO QUEBRADA SECA JURISDICCIÓN DEL MUNICIPIO DE GUADALAJARA DE BUGA, DEPARTAMENTO DEL VALLE DEL CAUCA”**

La Directora de la Dirección Ambiental Regional Centro Sur de la Corporación Autónoma Regional del Valle del Cauca –CVC–, en uso de sus atribuciones legales conferidas en el Decreto 2811 de 1974, la Ley 99 del 23 de diciembre de 1993 y el Acuerdo CD No. 018 del 16 de junio de 1998 (ESTATUTO DE BOSQUES Y FLORA SILVESTRE DEL VALLE DEL CAUCA), el Decreto 1076 de mayo de 2015, CD No. 072 de 2016, CD No. 073 de 2016, Resolución DG No. 498 del 22 de julio de 2005, Resolución 0100 No. 0300-0005 de 2015 y

### CONSIDERANDO

Que a la Corporación Autónoma Regional del Valle del Cauca - CVC-, desde el año de 1968, le fue asignado el manejo, administración y fomento de los recursos naturales renovables dentro del territorio de su jurisdicción.

Que mediante oficio con radicación No 390882017 de fecha 30/5/2017, ROBINSON RODRIGUEZ TIGREROS, identificado con la cédula de ciudadanía No. 94480099 expedida en Buga, Solicitó una Autorización de Aprovechamiento Forestal Árboles Aislados para el predio Sin Nombre, identificado con el número de matrícula inmobiliaria 373-85330 ubicado en Jurisdicción del Municipio de Buga, Departamento Valle del Cauca.

Con la solicitud presentaron los siguientes documentos:

- Formato solicitud de permiso de aprovechamiento forestal de árboles aislados.

*Comprometidos con la vida*

Publicado el 13 de enero de 2020



## BOLETIN DE ACTOS ADMINISTRATIVOS AMBIENTALES

06 al 12 de enero de 2020

### RESOLUCIONES, PERMISOS, SANCIONES, CONCESIONES, AUTOS, LICENCIAS

- Discriminación de valores para determinar el costo del proyecto.
- Fotocopia de la cédula de ciudadanía del solicitante
- Certificado de tradición número 373-85330
- Certificado e Uso de Suelo
- Plano del predio

Que en fecha 10/6/2017, la Directora de la DAR Centro Sur, admitió la solicitud mediante Auto de iniciación de trámite ordenó la realización de la visita e informe técnico para atender la solicitud presentada.

Que mediante oficio 0740-390882017 del 10/6/2017 se comunicó al solicitante la admisión de su solicitud y se le envió la factura No. 89206916, pago por concepto de servicios ambientales \$282.670.

Que mediante oficio 0742-390882017 del 12/7/2017 se comunica al peticionario la fecha de la visita ocular para el día 1/8/2017.

Que mediante oficio 0742-390882017 del 12/7/2017 se solicitó a la alcaldía de Buga la fijación de aviso por 5 días hábiles.

Que consecuente con el informe de visita el Coordinador de la Unidad de Gestión de Cuenca G.S.P., de la Dar centro Sur en fecha 26/9/2019 emitió el concepto técnico de fecha 22/11/2019, remitido al Proceso de Atención al Ciudadano el 29/11/2019, que contiene lo siguiente:

**LOCALIZACIÓN.** Corregimiento de Quebrada Seca, predio sin nombre Municipio de Guadalajara de Buga, Departamento del Valle del Cauca. Coordenadas N 3°52'16.27"; O 76°17'48.50, matrícula inmobiliaria 373-85330.



Figura No.1.Ubicación general predio (sin nombre) con matrícula inmobiliaria 373-85330, fuente Geo-CVC

# BOLETIN DE ACTOS ADMINISTRATIVOS AMBIENTALES

06 al 12 de enero de 2020

## RESOLUCIONES, PERMISOS, SANCIONES, CONCESIONES, AUTOS, LICENCIAS



Figura No. 2. Localización detallada del predio, fuente Geo-CVC

**ANTECEDENTE(S):** Mediante solicitud con radicado CVC No. 390882017 del 30 de mayo de 2017, el señor Robinson Rodríguez Tigreros identificado con cédula de ciudadanía No. 94.480.099, expedida en Buga (Valle), solicitó a la Corporación autorización para aprovechamiento forestal de árboles aislados para el predio sin nombre, ubicado en el Corregimiento de Quebrada Seca zona rural Guadalajara de Buga, departamento del Valle del Cauca.

**NORMATIVIDAD:** Decreto 2811 del 18 de diciembre de 1974 (Reglamentado parcialmente por los Decretos 1715 de 1978, 1741 de 1978, 2 de 1982) Por el cual se dicta el Código Nacional de Recursos Naturales Renovables y de Protección al Medio Ambiente. Decreto 1076 de 2015 "Por medio del cual se expide el Decreto único Reglamentario del Sector Ambiente y Desarrollo Sostenible". NAcuerdo CVC CD. No. 018 de 1998 "Estatuto de Bosques y Flora Silvestre del Valle del Cauca", Resolución MADS 1912 de 2017 "Listado de especies silvestres amenazadas de la Diversidad biológica". Resolución MADS 1912 de 2017 "Listado de especies silvestres amenazadas de la Diversidad biológica". Ley 99 de 1993, "Por la cual se crea el MINISTERIO DEL MEDIO AMBIENTE, se reordena el Sector Público encargado de la gestión y conservación del medio ambiente y los recursos naturales renovables, se organiza el Sistema Nacional Ambiental -SINA- y se dictan otras disposiciones".

Ley 1931 de 2018 (27 de julio) Por la cual se establecen directrices para la gestión del cambio climático. Decreto 1390 de 2018 "Por el cual se adiciona un Capítulo al Título 9, de la Parte 2, del Libro 2, del Decreto 1076 de 2015, Decreto Único Reglamentario del Sector Ambiente y Desarrollo Sostenible, en lo relacionado con la Tasa Compensatoria por Aprovechamiento Forestal Maderable en bosques naturales y se dictan otras disposiciones"

**DESCRIPCIÓN DE LA SITUACIÓN:** El predio se encuentra ubicado al sur del Municipio de Guadalajara de Buga en el valle geográfico del Río Cauca, sobre el sector occidental de la cordillera central, a una altura en promedio de 982 metros sobre el nivel del mar; cuya cobertura está clasificada como otras superficies artificiales con construcción, los individuos arbóreos se encuentran a su vez inmerso en zona de ecosistema Bosque cálido seco en piedemonte coluvio-aluvial – BOCSEPX en Zonobioma Alternohigrico Tropical del Valle del Cauca y corresponde a suelos con pendientes entre 12 a 50% que clasifica como fuertemente inclinado a fuertemente quebrado.

- De acuerdo con la información aportada con la solicitud, el procedimiento responde a obras de despeje y prevención de contacto de árboles con infraestructura de conducción eléctrica y labores de reducción y mantenimiento de ramificación y copa de los árboles.
- Se realizó la práctica de visita ocular al predio con el fin de verificar las condiciones y variables dasométricas de los árboles solicitados por parte del propietario del predio o lote de terreno (sin nombre), así como la ubicación de los mismos respecto al mismo.
- Durante la visita se verificó el sitio en donde se encuentran los árboles, observando que los mismos se encuentran distribuidos de manera dispersa, principalmente frente a la vivienda y detrás de la misma, algunos de los individuos presentan algunas afecciones en su estructura, otros presentan presión por ramificación y raíz hacia la estructura de la vivienda e infraestructura de sistema de conducción eléctrica.

Comprometidos con la vida

Publicado el 13 de enero de 2020

# BOLETIN DE ACTOS ADMINISTRATIVOS AMBIENTALES

06 al 12 de enero de 2020

## RESOLUCIONES, PERMISOS, SANCIONES, CONCESIONES, AUTOS, LICENCIAS

- Verificando la ubicación de los individuos respecto de áreas de protección o interés ambiental se corroboró con ayuda del Geo visor institucional GeoCVC que no hay áreas con clasificación o catalogada como protección o similares ni fuentes hídricas que se vean comprometidas con las acciones solicitadas.

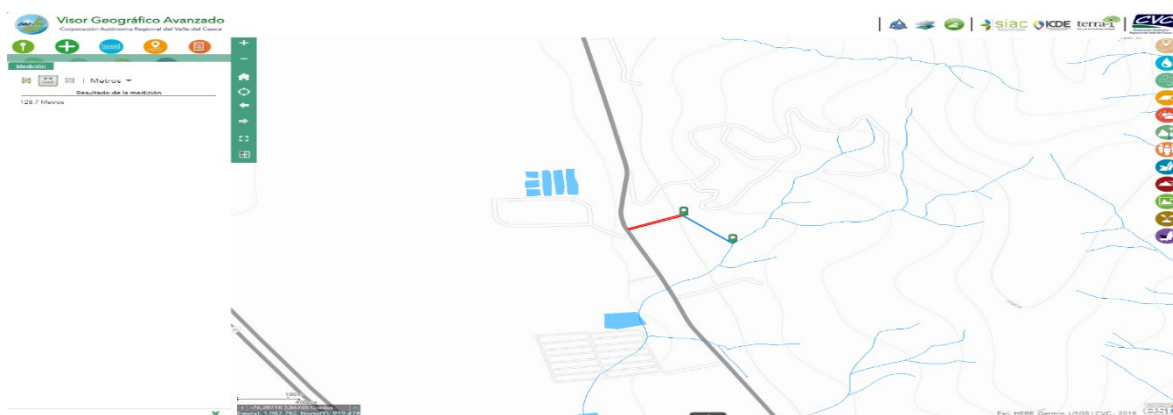


Imagen No. 3. Distancia del predio respecto a la fuente hídrica más cercana (128 metros).



Localización general predio frente a la importancia estratégica, fuente GEOCVC.

A continuación, se presentan los datos dasométricos y consideraciones para cada uno de los individuos verificados durante el ejercicio de inspección ocular.

Árbol	Nombre común	Nombre científico	Familia	DAP (m)	Altura (m)	Volumen Total (m³)	Observaciones	Volumen a remover (m³)
1	Almendo	Terminalia catappa	COMBRETACEAE	0,31	8,00	0,45	Poda	0,09
2	Almendo	Terminalia catappa	COMBRETACEAE	0,30	9,00	0,48	Poda	0,10
3	Almendo	Terminalia catappa	COMBRETACEAE	0,29	5,00	0,25	Tala	0,25

Comprometidos con la vida

Publicado el 13 de enero de 2020

# BOLETIN DE ACTOS ADMINISTRATIVOS AMBIENTALES

06 al 12 de enero de 2020

## RESOLUCIONES, PERMISOS, SANCIONES, CONCESIONES, AUTOS, LICENCIAS

4	Tulipán	<i>Spathodea campanulata</i>	BIGNONIACEAE	0,52	13,00	2,04	Poda	0,41
5	Mango	<i>Mangifera indica</i>	ANACARDIACEAE	0,54	9,00	1,55	Poda	0,31
6	Mango	<i>Mangifera indica</i>	ANACARDIACEAE	0,51	8,00	1,24	Poda	0,25
7	Mango	<i>Mangifera indica</i>	ANACARDIACEAE	0,48	7,00	0,94	Poda	0,19
8	Mamoncillo	<i>Melicoccus bijugatus</i>	SAPINDACEAE	0,51	11,00	1,70	Poda	0,34
9	Mamoncillo	<i>Melicoccus bijugatus</i>	SAPINDACEAE	0,60	9,00	1,90	Poda	0,38
10	Caucho	<i>Ficus benjamina</i>	MORACEAE	0,73	9,00	2,84	Tala	2,84
TOTAL						13,39		5,15

Tabla No. 1. Individuos verificados, registro de variables dasométricas y volumen a intervenir.

- La remoción de volumen por acción de poda, se estimó en un 20%.
- Las especies a erradicar no se encuentran reportadas con algún grado de amenaza o veda en la normatividad vigente, lo cual permite afirmar que con su intervención no se causaran afectaciones graves a la biodiversidad.

Dentro de las actividades solicitadas está el aprovechamiento de 10 árboles, ubicados de manera dispersa en el predio, en razón a que en dicha zona se desean realizar obras de despeje y prevención de contacto de árboles con infraestructura de conducción eléctrica, además de labores para reducción, mantenimiento de ramificación y copa de los árboles.

Revisado la información que reposa en el informe de visita realizada, se tiene que de los 10 árboles, sólo es viable el aprovechamiento de dos (2) árboles correspondientes a los indicados en la tabla N°1 respectivamente como el árbol número 3 de la especie Almendro (*Terminalia catappa*) y el árbol número 10 de la especie Caucho (*Ficus benjamina*) con un volumen total de 3,09 m<sup>3</sup>. Para los restantes ocho (8) individuos sólo efectuar poda, considerando que no es estrictamente requerida su erradicación, los arboles corresponden a los números 1,2,4,5,6,7,8 y 9, con un volumen 2.06 m<sup>3</sup>. Se presenta a continuación el inventario y resumen de árboles sujetos a podas y aprovechamiento:

Aprovechamiento: En resumen, se prevé realizar el aprovechamiento forestal de 2 árboles con un volumen total de 3,095 m<sup>3</sup>, cuyo resumen se indica a continuación:

NOMBRE COMUN	NOMBRE CIENTIFICO	FAMILIA	NUMERO DE ARBOLES	VOLUMEN (m3)
Almendro	<i>Terminalia catappa</i>	COMBRETACEAE	1	0,25
Caucho	<i>Ficus benjamina</i>	MORACEAE	1	2,84
Total			2	3,09

Tabla 2. Resumen de árboles y volúmenes a aprovechar

- Poda: En resumen, se prevé realizar la poda de 8 árboles con un volumen total de 2,060 m<sup>3</sup>, cuyo resumen se indica a continuación:

NOMBRE COMUN	NOMBRE CIENTIFICO	FAMILIA	NUMERO DE ARBOLES	VOLUMEN (m3)
Almendro	<i>Terminalia catappa</i>	COMBRETACEAE	2	0,19
Tulipán	<i>Spathodea campanulata</i>	BIGNONIACEAE	1	0,40
Mango	<i>Mangifera indica</i>	ANACARDIACEAE	3	0,75

Comprometidos con la vida



# BOLETIN DE ACTOS ADMINISTRATIVOS AMBIENTALES

06 al 12 de enero de 2020

## RESOLUCIONES, PERMISOS, SANCIONES, CONCESIONES, AUTOS, LICENCIAS

Mamoncillo	Melicoccus bijugatus	MORACEAE	2	0,72
<b>TOTAL</b>				<b>2,06</b>

**Tabla 3. Inventario forestal de árboles a intervenir con poda**

En total el volumen a aprovechar es de 5,155 m<sup>3</sup>, correspondiente 3,095 m<sup>3</sup> a la erradicación de 2 individuos y 2,060 m<sup>3</sup> a la poda de 8 individuos.

Las dos especies que se prevén erradicar no se encuentran reportadas con algún grado de amenaza o veda en la normatividad vigente, lo cual permite afirmar que con su intervención no se causaran afectaciones graves a la biodiversidad.

Cálculo del valor de la tasa de aprovechamiento forestal:

No aplica el cobro de tasa de aprovechamiento fijado en el Decreto 1390 de 2018 "Por el cual se adiciona un Capítulo al Título 9, de la Parte 2, del Libro 2, del Decreto 1076 de 2015, Decreto Único Reglamentario del Sector Ambiente y Desarrollo Sostenible, en lo relacionado con la Tasa Compensatoria por Aprovechamiento Forestal Maderable en bosques naturales y se dictan otras disposiciones", toda vez que los árboles objeto de solicitud se localizan dispersos en el predio (sin nombre) de propiedad de solicitante, de forma tal que no corresponde a un bosque natural, según lo definido el artículo 3, numeral 3 de ley 1931 de 2018:

"ARTICULO 3. Definiciones: Para la adecuada comprensión e implementación de la presente Ley se adoptan las siguientes definiciones: (1)... (2)...

(3). Bosque natural: Tierra ocupada principalmente por árboles que puede contener arbustos, palmas, guaduas, hierbas y lianas, en la que predomina la cobertura arbórea con una densidad mínima del dosel de 30%, una altura mínima del dosel (in situ) de 5 metros al momento de su identificación, y un área mínima de 1,0 ha. Se excluyen las coberturas arbóreas de plantaciones forestales comerciales, cultivos de palma, y árboles sembrados para la producción agropecuaria.

...

Compensación Se procede a fijar la compensación haciendo uso de la matriz elaborada por la Corporación para árboles aislados, la cual involucra para cada individuo arbóreo criterios relacionados con el Diámetro a la altura del Pecho (DAP), estado fitosanitario, ubicación, importancia ecológica y tipo de ecosistema donde se ubica. De acuerdo con dicho cálculo, se deberá compensar con la siembra de DOCE (12) plántones de especies que se adapten a la zona y que cumplan propósitos paisajísticos, atracción a la avifauna y conservación de la Biodiversidad, que pueden incluir: Guayacán Lila (*Tabebuia rosea*), Guayacán amarillo (*Tabebuia chrysantha*), Ebano (*Godofreda sp.*), Carbonero (*Calliandra pittieri*) y Gualanday (*Jacaranda caucana*).

La siembra se deberá realizar en el predio registrado con Matricula Inmobiliaria 373-85330 ubicado en el corregimiento de Quebrada Seca, Municipio de Guadalajara de Buga, de propiedad del señor Robinson Rodríguez Tigreros, identificado con cédula de ciudadanía 94.480.099 de Buga, donde sea requerido se deberá garantizar el aislamiento (Cercos) a fin de evitar el daño mecánico por ganado o transeúntes. Las plántulas deberán contar con mínimo 1,2 metros de altura y buenas condiciones fitosanitarias y de estructura. Las labores de compensación deberán incluir además de la siembra, labores de mantenimiento mínimo durante tres (3) años con actividades como limpieza, fertilización, riego y control fitosanitario a fin de asegurar el buen desarrollo de lo plantado.

**CONCLUSIONES:** Con base en lo anterior, se considera que es técnica y ambientalmente viable autorizar al señor Robinson Rodríguez Tigreros, identificado con cédula de ciudadanía 94.480.099 de Buga, Valle, en calidad de propietario del predio registrado con Matricula Inmobiliaria 373-85330 ubicado en el corregimiento de Quebrada Seca, Municipio de Guadalajara de Buga, el aprovechamiento forestal de diez (10) árboles con un volumen de **5,15 m<sup>3</sup>**, de la siguiente manera:

La erradicación de 2 árboles: uno de la especie Caucho (*Ficus benjamina*), ubicado en el costado izquierdo del frente del predio, y uno de la especie Almendro (*Terminalia catappa*) que presenta algunas afecciones en su fuste, ubicado en el costado izquierdo de la portada de ingreso al predio, correspondiente a **3,09 m<sup>3</sup>** como se indica en la Tabla No.1.

La poda para reducción de copa y mantenimiento de 8 individuos tal como se indica en la tabla No. 1 del presente concepto y que corresponde a **2,06 m<sup>3</sup>**.

**OBLIGACIONES:** Se deberán imponer las siguientes obligaciones en el acto administrativo:

- El aprovechamiento forestal, se deberá limitar al número y las especies que corresponden a lo indicado en la tabla N° 1.

*Comprometidos con la vida*

# BOLETIN DE ACTOS ADMINISTRATIVOS AMBIENTALES

06 al 12 de enero de 2020

## RESOLUCIONES, PERMISOS, SANCIONES, CONCESIONES, AUTOS, LICENCIAS

- El producto forestal resultante del aprovechamiento, estimado en **5,15 m<sup>3</sup>** maderables, podrá ser comercializado si así lo decide el titular del derecho y movilizado fuera de los límites del predio previa obtención del respectivo salvoconducto. Este no podrá convertirse en carbón, tampoco podrá disponerse obstruyendo cauces o drenajes.
- Como medida de compensación por los impactos ambientales generados por el aprovechamiento forestal autorizado, se debe realizar la siembra de doce (12) plántulas de especies que se adapten a la zona y que cumplan propósitos paisajísticos, atracción a la avifauna y conservación de la Biodiversidad, que pueden incluir: Guayacán Lila (*Tabebuia rosea*), Guayacán amarillo (*Tabebuia crhyssantha*), Ebano (*Godofreda sp.*), Carbonero (*Calliandra pittieri*) y Gualanday (*Jacaranda caucana*).

La siembra se deberá realizar en el predio registrado con Matricula Inmobiliaria 373-85330, ubicado en el corregimiento de Quebrada Seca, Municipio de Guadalajara de Buga, de propiedad del señor Robinson Rodríguez Tigreros, identificado con cedula de ciudadanía 94.480.099 de Buga. Donde sea requerido se deberá garantizar el aislamiento (Cerco) a fin de evitar el daño mecánico por ganado o transeúntes. Las plántulas deberán contar con mínimo 1,2 metros de altura y buenas condiciones fitosanitarias y de estructura. Las labores de compensación deberán incluir además de la siembra, labores de mantenimiento mínimo durante tres (3) años con actividades como limpieza, fertilización, riego y control fitosanitario a fin de asegurar el buen desarrollo de lo plantado.

- Las labores de siembra y mantenimiento deben incluir:

Preparación: La preparación del sitio tiene como objeto facilitar las labores de plantación, se realizará eliminando las especies arvenses en un espacio de un (1) metro alrededor del árbol establecido. Se intensificará la limpieza según la agresividad de las especies competidoras, sin afectar el entorno y el desarrollo de la planta.

Plateo: Se realizará el plato a un (1) metro de cada plantón, para evitar la competencia con malezas en los primeros meses del establecimiento.

Ahoyado: El ahoyado se realizará con las siguientes dimensiones: 0.30 x 0.30 m de ancho y 0.30 m de profundidad. Después de realizado el hueco, se dejarán transcurrir ocho (8) días antes de realizar el sembrado, para favorecer la eliminación de Nematodos.

Plantación: La siembra se realizará aplicando un sustrato compuesto por 6 kg de tierra negra, 2 kilogramos de abono orgánico y 200 g de Micorriza, con el fin de corregir condiciones de textura del suelo y mejorar el drenaje interno del terreno. El establecimiento del árbol se lleva a cabo con la caída de las primeras lluvias y según el cronograma de actividades establecido, permitiendo que las plántulas aprovechen la totalidad del tiempo húmedo para adaptarse a su nuevo sitio sin morir o marchitarse. Se asegurará el riego en el momento en que transcurran más de 4 días sin lluvia. Se tendrá en cuenta al momento de plantar, que no queden espacios (aire) entre la planta y la parte más profunda del hoyo, ya que se puede presentar pudrición de la raíz, para esto se apisonará bien la tierra con la que se cubre el hoyo; se sembrará el material lo más recto posible, recogiendo la bolsa plástica del sitio para no crear un problema ambiental.

Fertilización: Además de la aplicación del sustrato al fondo del hueco antes del establecimiento, en la parte superior se aplicará 8 g de Bórax, 100 g de Triple 15 y 50 g de Fosforita Huila. Como mecanismo para conservación de la humedad del suelo se aplicarán 10 g de Gel hidrológico humectado, a la altura del sistema radicular del individuo forestal.

Control de malezas: Se realizará un control de malezas a los 45 días del establecimiento de la plantación y una nueva limpieza consistente en el plateo de cada individuo tres meses después de la primera limpieza. Cada vez que el plato presente malezas que ameriten su limpieza, se debe realizar plateo utilizando preferiblemente machete.

Control Fitosanitario: En campo se realizará monitoreo periódico para control de hormiga arriera básicamente, debido a la gran susceptibilidad de algunas de las especies a establecer al ataque del insecto. En el caso de entomopatógenos se considera mínima la probabilidad de ocurrencia debido a que son especies comúnmente encontradas en la zona, que se establecerán intercaladas para disminuir el riesgo de afectación. En caso de presentarse, se realizará el control fitosanitario correspondiente a la plaga encontrada.

4. Presentar un informe una vez establecida la compensación, que incluya la descripción de lo plantado y la georreferenciación. Posteriormente presentar informes semestrales que indiquen el estado de desarrollo de lo plantado y las labores de mantenimiento ejecutadas.

5. Permitir el acceso de los funcionarios de la CVC al sitio con el fin de verificar el cumplimiento de las obligaciones.

Recomendación: Conceder un plazo de tres (3) años contados a partir del auto executorio, dentro de los cuales, en los primeros seis (6) meses se deberá realizar las actividades de aprovechamiento autorizadas y el cumplimiento de obligaciones de

# BOLETIN DE ACTOS ADMINISTRATIVOS AMBIENTALES

06 al 12 de enero de 2020

## RESOLUCIONES, PERMISOS, SANCIONES, CONCESIONES, AUTOS, LICENCIAS

siembra de compensación. En el tiempo restante se deberá realizar labores de mantenimiento a fin de asegurar el buen desarrollo de lo plantado.

### Hasta aquí el Concepto

De acuerdo con lo expuesto anteriormente y atendiendo el concepto técnico que obra en el expediente 0742-004-005-286-2017, el Director de la Dirección Ambiental Regional Centro Sur (e) de la Corporación Autónoma Regional del Valle del Cauca -CVC-, en virtud de sus facultades legales,

### RESUELVE:

**ARTÍCULO 1: AUTORIZAR** un Aprovechamiento Forestal Arboles Aislados a ROBINSON RODRIGUEZ TIGREROS identificado con la cédula de ciudadanía No. 94480099 expedida en Buga, para el predio Sin Nombre, identificado con el número de matrícula inmobiliaria 373-85330, ubicado en el corregimiento Quebrada Seca, Municipio de Guadalajara de Buga, Departamento Valle del Cauca, de la siguiente forma: el aprovechamiento forestal de diez (10) árboles con un volumen de **5,15 m<sup>3</sup>**, de la siguiente manera:

La erradicación de 2 árboles: uno de la especie Caucho (*Ficus benjamina*), ubicado en el costado izquierdo del frente del predio, y uno de la especie Almendro (*Terminalia catappa*) que presenta algunas afecciones en su fuste, ubicado en el costado izquierdo de la portada de ingreso al predio, correspondiente a **3,09 m<sup>3</sup>** como se indica en la Tabla No.1.

La poda para reducción de copa y mantenimiento de 8 individuos tal como se indica en la tabla No. 1 antes descrita y que corresponde a **2,06 m<sup>3</sup>**.

**PARÁGRAFO:** El plazo para el aprovechamiento es de tres (3) años a partir de la fecha de ejecutoria del acto administrativo.

**ARTÍCULO 2. DERECHOS DE APROVECHAMIENTO.** No aplica el cobro de tasa de aprovechamiento fijado en el Decreto 1390 de 2018 "Por el cual se adiciona un Capítulo al Título 9, de la Parte 2, del Libro 2, del Decreto 1076 de 2015, Decreto Único Reglamentario del Sector Ambiente y Desarrollo Sostenible, en lo relacionado con la Tasa Compensatoria por Aprovechamiento Forestal Maderable en bosques naturales y se dictan otras disposiciones", toda vez que los árboles objeto de solicitud se localizan dispersos sobre área de potrero, área urbanizable y que no corresponde a un bosque natural, según lo definido el artículo 3, numeral 3 de ley 1931 de 2018.

**ARTÍCULO 3. COMPENSACIÓN.** Se procede a fijar la compensación haciendo uso de la matriz elaborada por la Corporación para árboles aislados, la cual involucra para cada individuo arbóreo criterios relacionados con el Diámetro a la altura del Pecho (DAP), estado fitosanitario, ubicación, importancia ecológica y tipo de ecosistema donde se ubica. De acuerdo con dicho cálculo, se deberá compensar con se deberá compensar con la siembra de DOCE (12) plántones de especies que se adapten a la zona y que cumplan propósitos paisajísticos, atracción a la avifauna y conservación de la Biodiversidad, que pueden incluir: Guayacán Lila (*Tabebuia rosea*), Guayacán amarillo (*Tabebuia crhyantha*), Ebano (*Godofreda sp.*), Carbonero (*Calliandra pittieri*) y Gualanday (*Jacaranda caucana*).

La siembra se deberá realizar en el predio registrado con Matricula Inmobiliaria 373-85330 ubicado en el corregimiento de Quebrada Seca, Municipio de Guadalajara de Buga, de propiedad del señor Robinson Rodríguez Tigreros, identificado con cédula de ciudadanía 94.480.099 de Buga, donde sea requerido se deberá garantizar el aislamiento (Cerca) a fin de evitar el daño mecánico por ganado o transeúntes. Las plántulas deberán contar con mínimo 1,2 metros de altura y buenas condiciones fitosanitarias y de estructura. Las labores de compensación deberán incluir además de la siembra, labores de mantenimiento mínimo durante tres (3) años con actividades como limpieza, fertilización, riego y control fitosanitario a fin de asegurar el buen desarrollo de lo plantado.

### **ARTÍCULO 4. EL BENEFICIARIO QUEDA OBLIGADO A CUMPLIR CON LAS SIGUIENTES OBLIGACIONES Y RECOMENDACIONES:**

1.El aprovechamiento forestal, se deberá limitar al número y las especies que corresponden a lo indicado en la tabla N° 1.

2.El producto forestal resultante del aprovechamiento, estimado en **5,15 m<sup>3</sup>** maderables, podrá ser comercializado si así lo decide el titular del derecho y movilizado fuera de los límites del predio previa obtención del respectivo salvoconducto. Este no podrá convertirse en carbón, tampoco podrá disponerse obstruyendo cauces o drenajes.

3.Como medida de compensación por los impactos ambientales generados por el aprovechamiento forestal autorizado, se debe realizar la siembra de doce (12) plántones de especies que se adapten a la zona y que cumplan propósitos paisajísticos, atracción a la avifauna y conservación de la Biodiversidad, que pueden incluir: Guayacán Lila (*Tabebuia rosea*), Guayacán amarillo (*Tabebuia crhyantha*), Ebano (*Godofreda sp.*), Carbonero (*Calliandra pittieri*) y Gualanday (*Jacaranda caucana*).

*Comprometidos con la vida*

# BOLETIN DE ACTOS ADMINISTRATIVOS AMBIENTALES

06 al 12 de enero de 2020

## RESOLUCIONES, PERMISOS, SANCIONES, CONCESIONES, AUTOS, LICENCIAS

La siembra se deberá realizar en el predio registrado con Matricula Inmobiliaria 373-85330, ubicado en el corregimiento de Quebrada Seca, Municipio de Guadalajara de Buga, de propiedad del señor Robinson Rodríguez Tigreros, identificado con cedula de ciudadanía 94.480.099 de Buga. Donde sea requerido se deberá garantizar el aislamiento (Cerca) a fin de evitar el daño mecánico por ganado o transeúntes. Las plántulas deberán contar con mínimo 1,2 metros de altura y buenas condiciones fitosanitarias y de estructura. Las labores de compensación deberán incluir además de la siembra, labores de mantenimiento mínimo durante tres (3) años con actividades como limpieza, fertilización, riego y control fitosanitario a fin de asegurar el buen desarrollo de lo plantado.

- Las labores de siembra y mantenimiento deben incluir:

**Preparación:** La preparación del sitio tiene como objeto facilitar las labores de plantación, se realizará eliminando las especies arvenses en un espacio de un (1) metro alrededor del árbol establecido. Se intensificará la limpieza según la agresividad de las especies competidoras, sin afectar el entorno y el desarrollo de la planta.

**Plateo:** Se realizará el plato a un (1) metro de cada plantón, para evitar la competencia con malezas en los primeros meses del establecimiento.

**Ahoyado:** El ahoyado se realizará con las siguientes dimensiones: 0.30 x 0.30 m de ancho y 0.30 m de profundidad. Después de realizado el hueco, se dejarán transcurrir ocho (8) días antes de realizar el sembrado, para favorecer la eliminación de Nematodos.

**Plantación:** La siembra se realizará aplicando un sustrato compuesto por 6 kg de tierra negra, 2 kilogramos de abono orgánico y 200 g de Micorriza, con el fin de corregir condiciones de textura del suelo y mejorar el drenaje interno del terreno. El establecimiento del árbol se lleva a cabo con la caída de las primeras lluvias y según el cronograma de actividades establecido, permitiendo que las plántulas aprovechen la totalidad del tiempo húmedo para adaptarse a su nuevo sitio sin morir o marchitarse. Se asegurará el riego en el momento en que transcurran más de 4 días sin lluvia. Se tendrá en cuenta al momento de plantar, que no queden espacios (aire) entre la planta y la parte más profunda del hoyo, ya que se puede presentar pudrición de la raíz, para esto se apisonará bien la tierra con la que se cubre el hoyo; se sembrará el material lo más recto posible, recogiendo la bolsa plástica del sitio para no crear un problema ambiental.

**Fertilización:** Además de la aplicación del sustrato al fondo del hueco antes del establecimiento, en la parte superior se aplicará 8 g de Bórax, 100 g de Triple 15 y 50 g de Fosforita Huila. Como mecanismo para conservación de la humedad del suelo se aplicarán 10 g de Gel hidrotretenedor humectado, a la altura del sistema radicular del individuo forestal.

**Control de malezas:** Se realizará un control de malezas a los 45 días del establecimiento de la plantación y una nueva limpieza consistente en el plateo de cada individuo tres meses después de la primera limpieza. Cada vez que el plato presente malezas que amenen su limpieza, se debe realizar plateo utilizando preferiblemente machete.

**Control Fitosanitario:** En campo se realizará monitoreo periódico para control de hormiga arriera básicamente, debido a la gran susceptibilidad de algunas de las especies a establecer al ataque del insecto. En el caso de entomopatógenos se considera mínima la probabilidad de ocurrencia debido a que son especies comúnmente encontradas en la zona, que se establecerán intercaladas para disminuir el riesgo de afectación. En caso de presentarse, se realizará el control fitosanitario correspondiente a la plaga encontrada.

4. Presentar un informe una vez establecida la compensación, que incluya la descripción de lo plantado y la georreferenciación. Posteriormente presentar informes semestrales que indiquen el estado de desarrollo de lo plantado y las labores de mantenimiento ejecutadas.

5. Permitir el acceso de los funcionarios de la CVC al sitio con el fin de verificar el cumplimiento de las obligaciones.

**ARTÍCULO 5. NOTIFICACIONES.** La presente Resolución deberá notificarse al señor ROBINSON RODRIGUEZ TIGREROS identificado con la cédula de ciudadanía No. 94480099 expedida en Buga, o quien haga sus veces o a quien éste autorice..

**ARTÍCULO 6. PUBLICACION** La presente resolución deberá ser Publicada en el Boletín Oficial de la CVC, lo anterior de conformidad con lo dispuesto en el Artículo 71 de la Ley 99 de 1993.

**ARTÍCULO 7. OBLIGACIÓN: CANCELACIÓN TARIFA SERVICIO DE SEGUIMIENTO ANUAL:** La autorización de aprovechamiento forestal de árboles aislados queda sujeto al pago anual por parte del al señor ROBINSON RODRIGUEZ TIGREROS identificado con la cédula de ciudadanía No. 94480099 expedida en Buga o quien haga sus veces, a favor de la Corporación Autónoma Regional del Valle del Cauca – CVC, por los servicios de seguimiento, en los términos establecidos en la



# BOLETIN DE ACTOS ADMINISTRATIVOS AMBIENTALES

06 al 12 de enero de 2020

## RESOLUCIONES, PERMISOS, SANCIONES, CONCESIONES, AUTOS, LICENCIAS

Resolución 0100 No. 0100-0197 de abril 17 de 2008, Resolución 0100 No. 0100-0222 del abril 14 de 2011, o la norma que la modifique o sustituyan o la norma que la modifique o sustituya.

**ARTÍCULO 8.** El incumplimiento de las disposiciones contenidas en la presente resolución, será motivo de iniciación de proceso sancionatorio acorde con lo dispuesto y acorde con el procedimiento establecido en La Ley 1333 de 2009.

**ARTÍCULO 9.** Contra la presente resolución procede por la vía Gubernativa el recurso de Reposición y en subsidio el de Apelación de los cuales deberá hacerse uso dentro de los diez (10) días hábiles siguientes a la notificación personal o la desfijación del Aviso si fuere este el medio de notificación.

Dada en Guadalajara de Buga, a noviembre 28 de 2019

**PUBLIQUESE, NOTIFIQUESE, Y CUMPLASE.**

**MARIA FERNANDA VITORIA ARIAS**  
Directora Territorial DAR Centro Sur

Proyectó y Revisó: MARIO ALBERTO LOPEZ GARCÍA- Profesional Especializado- Atención al Ciudadano.  
Expediente: 0742-004-005-286-2017

**RESOLUCIÓN 0740 No. 0742 00001446**  
( Noviembre 29 2019 )

**“POR MEDIO DE LA CUAL SE AUTORIZA UN APROVECHAMIENTO FORESTAL DE ARBOLES AISLADOS EN EL PREDIO TRONCAL PRINCIPAL CIRCUITO EL MORRO CIRCUITO 3A 13.2 KV, UBICADO EN JURISDICCIÓN DEL MUNICIPIO DE GUADALAJARA DE BUGA, DEPARTAMENTO DEL VALLE DEL CAUCA”**

La Directora de la Dirección Ambiental Regional Centro Sur de la Corporación Autónoma Regional del Valle del Cauca –CVC-, en uso de sus atribuciones legales conferidas en el Decreto 2811 de 1974, la Ley 99 del 23 de diciembre de 1993 y el Acuerdo CD No. 018 del 16 de junio de 1998 (ESTATUTO DE BOSQUES Y FLORA SILVESTRE DEL VALLE DEL CAUCA), el Decreto 1076 de mayo de 2015, CD No. 072 de 2016, CD No. 073 de 2016, Resolución DG No. 498 del 22 de julio de 2005, Resolución 0100 No. 0300-0005 de 2015 y

### CONSIDERANDO

Que a la Corporación Autónoma Regional del Valle del Cauca - CVC-, desde el año de 1968, le fue asignado el manejo, administración y fomento de los recursos naturales renovables dentro del territorio de su jurisdicción.

Que mediante oficio con radicación No 506042019 de fecha 29/7/2019, GUSTAVO VELANDIA PALOMINO identificado con la cédula de ciudadanía No. 13475657 expedida en Cúcuta, en representación de la sociedad EMPRESA DE ENERGIA DEL PACÍFICO S.A. E.S.P NIT. 800249860-1, Solicitó una Autorización de Aprovechamiento Forestal Árboles Aislados para el predio Troncal Principal Circuito El Morro Circuito 3A 13.2 Kv, identificado con el número de matrícula inmobiliaria 384-88275 ubicado en Jurisdicción del Municipio de Guadalajara de Buga, Departamento Valle del Cauca.

Con la solicitud presentaron los siguientes documentos:

- Formato solicitud de permiso de aprovechamiento forestal de árboles aislados.
- Discriminación de valores para determinar el costo del proyecto.

*Comprometidos con la vida*

Publicado el 13 de enero de 2020

# BOLETIN DE ACTOS ADMINISTRATIVOS AMBIENTALES

06 al 12 de enero de 2020

## RESOLUCIONES, PERMISOS, SANCIONES, CONCESIONES, AUTOS, LICENCIAS

- Fotocopia de la cédula de ciudadanía del solicitante
- Cartografía Georreferencia Arboles
- Actas socialización propietario de predios
- Documento Técnico Inventario Forestal
- Certificado Existencia y Representación Legal
- Copia Tarjeta Profesional
- Inventario Forestal y Plan de Compensación

Que en fecha 6/12/2018, la Directora de la DAR Centro Sur, admitió la solicitud mediante Auto de iniciación de trámite ordenó la realización de la visita e informe técnico para atender la solicitud presentada.

Que mediante oficio 0740-865572018 del 6/12/2018 se comunicó al solicitante la admisión de su solicitud y se le envió la factura No. 89240379, pago por concepto de servicios ambientales \$294.231.

Que mediante oficio 0740-865572018 del 29/8/2019 se comunica al peticionario la fecha de la visita ocular para el día 2/4/2019.

Que mediante oficio 0740-865572018 del 18/3/2019 se solicitó a la alcaldía de Guadalajara de Buga la fijación de aviso por 5 días hábiles.

Que consecuente con el informe de visita el Coordinador de la Unidad de Gestión de Cuenca G.S.P., de la Dar centro Sur en fecha 28/11/2019 emitió el concepto técnico de fecha 29/10/2019, remitido al Proceso de Atención al Ciudadano el 2/12/2019, que contiene lo siguiente:

**LOCALIZACIÓN.** Línea de conducción eléctrica, Troncal El Morro, desde Carrera 5 con calle 3 cabecera municipal de Guadalajara de Buga hasta la entrada a la cabecera veredal de La Magdalena, Municipio de Guadalajara de Buga. Coordenadas desde N 3°53'41.45"; O 76°17'40.97" hasta N 3°52'56.98"; O 76°12'20.72

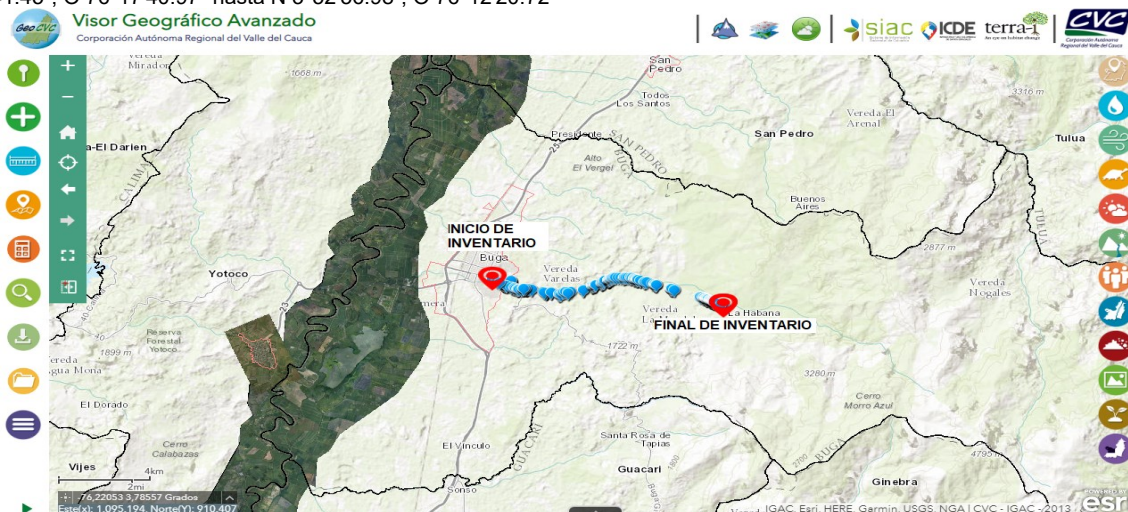


Figura No. 1. Ubicación general tramo de censo forestal, troncal El Morro. Fuente Geo-CVC.

# BOLETIN DE ACTOS ADMINISTRATIVOS AMBIENTALES

06 al 12 de enero de 2020

## RESOLUCIONES, PERMISOS, SANCIONES, CONCESIONES, AUTOS, LICENCIAS



Figura No. 2. Ubicación detallada tramo de censo forestal, troncal El Morro. Fuente GeoCVC.

**ANTECEDENTE(S):** Mediante solicitud con radicado CVC No. 865572018 del 22 de Noviembre de 2018, la EMPRESA DE ENERGIA DEL PACIFICO – EPSA S.A E.S.P con NIT 800249860-1, a través de su Apoderado General señor Gustavo Velandia Palomino identificado con cédula de ciudadanía 13.475.657 expedida en Cúcuta (Nte de Santander), solicitó a la Corporación autorización para aprovechamiento forestal de árboles aislados ubicados dentro del tramo de servidumbre (franja de seguridad) de la línea de conducción eléctrica correspondiente a la trocal de El Morro, desde Carrera 5 con calle 3 cabecera municipal de Guadalajara de Buga hasta la entrada a la cabecera veredal de La Magdalena, Municipio de Guadalajara de Buga, departamento del Valle del Cauca

En fecha de 21 marzo de 2019 se realizó la visita técnica por el funcionario Wilson Herney Moya Saavedra técnico operativo de la DAR Centro Sur UGC Guadalajara – San Pedro.

Con el fin de verificar las variables del inventario forestal, situación no realizada en la visita inicial, en fecha 27 agosto de 2019 se realizó una segunda visita técnica por el funcionario John Alexander Cerón Luna profesional universitario de la DAR Centro Sur.

**NORMATIVIDAD:** Decreto 2811 del 18 de diciembre de 1974 (Reglamentado parcialmente por los Decretos 1715 de 1978, 1741 de 1978, 2 de 1982) Por el cual se dicta el Código Nacional de Recursos Naturales Renovables y de Protección al Medio Ambiente. Decreto 1076 de 2015 “Por medio del cual se expide el Decreto único Reglamentario del Sector Ambiente y Desarrollo Sostenible”. Acuerdo CVC CD. No. 018 de 1998 “Estatuto de Bosques y Flora Silvestre del Valle del Cauca”, Resolución MADS 1912 de 2017 “Listado de especies silvestres amenazadas de la Diversidad biológica”. Resolución MADS 1912 de 2017 “Listado de especies silvestres amenazadas de la Diversidad biológica”. Ley 99 de 1993, “Por la cual se crea el MINISTERIO DEL MEDIO AMBIENTE, se reordena el Sector Público encargado de la gestión y conservación del medio ambiente y los recursos naturales renovables, se organiza el Sistema Nacional Ambiental -SINA- y se dictan otras disposiciones”. Ley 1931 de 2018 (27 de julio) “Por la cual se establecen directrices para la gestión del cambio climático”. Decreto 1390 de 2018 “Por el cual se adiciona un Capítulo al Título 9, de la Parte 2, del Libro 2, del Decreto 1076 de 2015, Decreto Único Reglamentario del Sector Ambiente y Desarrollo Sostenible, en lo relacionado con la Tasa Compensatoria por Aprovechamiento Forestal Maderable en bosques naturales y se dictan otras disposiciones”

### DESCRIPCIÓN DE LA SITUACIÓN:

*Comprometidos con la vida*

Publicado el 13 de enero de 2020



# BOLETIN DE ACTOS ADMINISTRATIVOS AMBIENTALES

06 al 12 de enero de 2020

## RESOLUCIONES, PERMISOS, SANCIONES, CONCESIONES, AUTOS, LICENCIAS

- El tramo a que hace referencia la solicitud se encuentra ubicado desde el piedemonte del valle geográfico del río Cauca hasta la zona media del Municipio de Guadalajara de Buga, pasando por los corregimientos de Pueblo Nuevo, La María, hasta La Habana, zona rural al oriente del Municipio de Guadalajara de Buga, sobre sector occidental de la cordillera central, a una altura en promedio desde 990 hasta 1362 metros sobre el nivel del mar; comprendiendo en su mayoría áreas de zonas de pastos, arbustales y herbazales, secciones de bosques fragmentados, zonas urbanas y otras superficies artificiales con construcción, a su vez inmerso en tres ecosistemas distintos; Bosque calido seco en piedemonte coluvio-aluvial – BOCSEPX en Zonobioma Alternohigrico Tropical del Valle del Cauca, Arbustales y matorrales medio seco en lomerio estructural-erosional – AMMSELS en Orobioma Bajo de los Andes y Bosque medio humedo en montana fluvio-gravitacional – BOMHUMH en Orobioma Bajo de los Andes con pendientes diversas que van desde el 3 ligeramente inclinado a 50% fuertemente quebrado en algunos casos.
- De acuerdo con la información aportada con la solicitud, el procedimiento responde a acciones de prevención de contacto, interferencia, presión y derribo de las líneas de conducción eléctrica en parte de la troncal El Morro.
- Se realizó recorrido a través de la línea que hace parte de la troncal El Morro, que va desde el casco urbano del municipio de Guadalajara de Buga, hacia la cabecera veredal de La Magdalena, atravesando diferentes predios y espacios, tanto públicos como privados, las acciones se presentan como actividades de prevención y precaución de posibles situaciones de riesgo que se pueden generar por el contacto de ramas de árboles o de relictos de guadua presentes en diferentes sitios. La proyección lineal (recorrido línea de conducción) presenta aproximadamente 10,700 metros.
- Durante el recorrido se verificaron diferentes sitios por donde se ubican los postes de soporte de líneas eléctricas, así como diferentes espacios entre la infraestructura dispuesta, de esta manera se realizó revisión del plano de ubicación de los árboles respecto de la ubicación a lo largo del tramo de la troncal, así, se logró identificar los individuos con su marca en campo y la relación con la identificación de los mismos en el documento adjunto al expediente.
- A través del recorrido se pudo observar que el trazado pasa por variedad de coberturas, encontrando parte de la misma sobre los bordes o margen de la vía que conduce hacia el corregimiento de La Habana, en un buen tramo, esta cambia de dirección según la situación de topografía, así como la necesidad de la distribución, también abarca varios predios con espacios dedicados al pastoreo, algunos cultivos, en cercanía a algunas viviendas campestres y otras estructuras.
- Entre las especies con mayor presencia a lo largo del espacio inventariado predominan La Palma Areca (*Dypsis lutescens*), Chagualo (*Myrsine guianensis*), Guayacan Rodaso (*Tabebuia rosea*), Guácimo (*Guazuma ulmifolia*), Chiminango (*Pithecellobium dulce*) y Tachuelo (*Zanthoxylum rhoifolium*). Las especies reportadas en el inventario correspondieron con las verificadas en la jornada de visita, para las cuales se comparó también con el número registrado en la placa.
- Revisado el inventario forestal presentado, se tiene que existen en el tramo correspondiente a la troncal, un censo arbóreo de 496 árboles de los cuales se solicita la intervención de 76 individuos mediante labores de erradicación de 60, trasplante de 16 y los restantes 420 para labores de poda de mantenimiento y formación, para los cuales se realizó verificación de las variables dasométricas de algunos individuos, cuya información fue presentada en el inventario forestal para fines de cálculo de volumen a remover y compensación forestal; el material resultante del aprovechamiento será dispuesto para uso del solicitante, parte del mismo será usado en los predios donde se ubican y el material restante repicado y esparcido en un sitio adecuado para permitir un proceso de descomposición e incorporación al suelo. En los anexos del documento se encuentra el resumen de árboles inventariados con sus variables dasométricas.

Verificando la ubicación de los individuos respecto de áreas de protección o interés ambiental se corroboró con ayuda del Geo visor institucional GeoCVC que no hay áreas con clasificación o catalogada como protección o similares ni fuentes hídricas que se vean comprometidas con las acciones solicitadas:



# BOLETIN DE ACTOS ADMINISTRATIVOS AMBIENTALES

06 al 12 de enero de 2020

## RESOLUCIONES, PERMISOS, SANCIONES, CONCESIONES, AUTOS, LICENCIAS



Figura No. 3. Ubicación de árboles respecto a la fuente hídrica más cercana (40 metros).

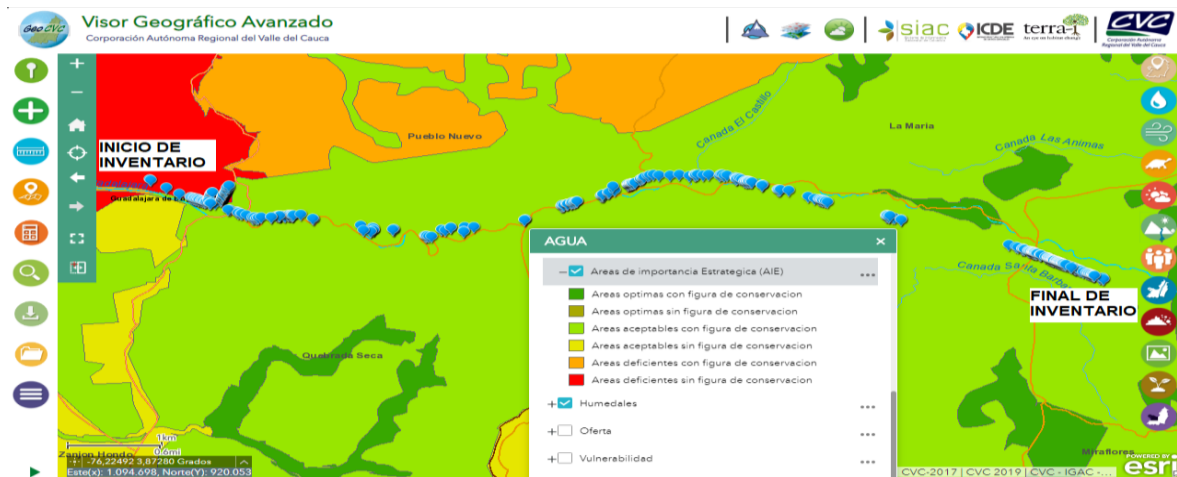


Figura No. 4. Ubicación de árboles frente a la importancia estratégica, fuente GEOCVC.

- Se prevé aprovechar (erradicar) 60 árboles con un volumen total de 64,05 m3 información que se relaciona a continuación:

No. ÁRBOL	NOMBRE COMÚN	NOMBRE CIENTÍFICO	FAMILIA	DAP (m)	ALTURA (m)	VOLUMEN (m3)	OBSERVACIONES
MOR002	Acacia Rubinia	Caesalpinia peltophoroides	Fabaceae	0,71	10,00	2,770	Tala

Comprometidos con la vida

Publicado el 13 de enero de 2020

# BOLETIN DE ACTOS ADMINISTRATIVOS AMBIENTALES

06 al 12 de enero de 2020

## RESOLUCIONES, PERMISOS, SANCIONES, CONCESIONES, AUTOS, LICENCIAS

No. ÁRBOL	NOMBRE COMÚN	NOMBRE CIENTÍFICO	FAMILIA	DAP (m)	ALTURA (m)	VOLUMEN (m3)	OBSERVACIONES
MOR003	Acacia Rubinia	Caesalpinia peltophoroides	Fabaceae	0,61	7,00	1,452	Tala
MOR005	Palma Areca	Dypsis lutescens	Arecaceae	0,18	8,00	0,135	Tala
MOR006	Palma Areca	Dypsis lutescens	Arecaceae	0,09	7,00	0,033	Tala
MOR007	Palma Areca	Dypsis lutescens	Arecaceae	0,10	6,00	0,034	Tala
MOR009	Palma Areca	Dypsis lutescens	Arecaceae	0,10	8,00	0,043	Tala
MOR010	Palma Areca	Dypsis lutescens	Arecaceae	0,07	5,00	0,015	Tala
MOR011	Palma Abanico	Livistona drudei	Arecaceae	0,20	12,00	0,265	Tala
MOR012	Palma Abanico	Livistona drudei	Arecaceae	0,20	12,00	0,257	Tala
MOR013	Palma Abanico	Livistona drudei	Arecaceae	0,22	13,00	0,335	Tala
MOR015	Acacia Rubinia	Caesalpinia peltophoroides	Fabaceae	0,58	10,00	1,825	Tala
MOR016	Palma Africana	Elaeis guineensis	Arecaceae	0,44	16,00	1,673	Tala
MOR017	Acacia roja	Delonix regia	Fabaceae	0,94	11,00	5,332	Tala
MOR019	Palma Areca	Dypsis lutescens	Arecaceae	0,09	6,50	0,026	Tala
MOR022	Mamoncillo	Melicocca bijuga	Sapindaceae	0,75	12,00	3,755	Tala
MOR023	Tulipán Africano	Spathodea campanulata	Bignoniaceae	0,70	13,00	3,505	Tala
MOR024	Palma de Coco	Cocos nucifera	Arecaceae	0,23	7,00	0,208	Tala
MOR025	Palma de Coco	Cocos nucifera	Arecaceae	0,27	11,00	0,453	Tala
MOR028	Palma de Coco	Cocos nucifera	Arecaceae	0,21	6,00	0,141	Tala
MOR029	Palma Africana	Elaeis guineensis	Arecaceae	0,57	14,00	2,499	Tala
MOR030	Guayacan Rosado	Tabebuia rosea	Bignoniaceae	0,50	13,00	1,785	Tala
MOR031	Palma Areca	Dypsis lutescens	Arecaceae	0,11	5,00	0,030	Tala
MOR032	Palma Areca	Dypsis lutescens	Arecaceae	0,08	4,00	0,013	Tala
MOR033	Palma Areca	Dypsis lutescens	Arecaceae	0,08	4,50	0,017	Tala
MOR034	Palma Areca	Dypsis lutescens	Arecaceae	0,09	4,00	0,019	Tala

Comprometidos con la vida

Publicado el 13 de enero de 2020

# BOLETIN DE ACTOS ADMINISTRATIVOS AMBIENTALES

06 al 12 de enero de 2020

## RESOLUCIONES, PERMISOS, SANCIONES, CONCESIONES, AUTOS, LICENCIAS

No. ÁRBOL	NOMBRE COMÚN	NOMBRE CIENTÍFICO	FAMILIA	DAP (m)	ALTURA (m)	VOLUMEN (m3)	OBSERVACIONES
MOR035	Ficus Benjamina	Ficus benjamina	Moraceae	1,03	16,00	9,414	Tala
MOR046	Nogal Cafetero	Cordia alliodora	Boraginaceae	0,35	18,00	1,235	Tala
MOR052	Palma de Coco	Cocos nucifera	Arecaceae	0,20	6,00	0,137	Tala
MOR053	Almendro	Terminalia catappa	Combretaceae	0,33	7,00	0,414	Tala
MOR055	Mango	Mangifera indica	Anacardiaceae	0,56	7,00	1,194	Tala
MOR061	Palma Africana	Elaeis guineensis	Arecaceae	1,02	6,00	3,422	Tala
MOR063	Palma Areca	Dypsis lutescens	Arecaceae	0,09	4,00	0,019	Tala
MOR067	Palma Africana	Elaeis guineensis	Arecaceae	0,41	5,00	0,471	Tala
MOR076	Palma Sancona	Syagrus sancona	Arecaceae	0,24	15,00	0,470	Tala
MOR085	Eucalipto	Eucalyptus sp	Myrtaceae	0,97	17,00	8,867	Tala
MOR086	Eucalipto	Eucalyptus sp	Myrtaceae	0,70	16,00	4,353	Tala
MOR095	Guásimo	Guazuma ulmifolia	Malvaceae	0,05	3,00	0,005	Tala
MOR105	Guásimo	Guazuma ulmifolia	Malvaceae	0,85	8,00	3,177	Tala
MOR155	Chambimbe	Sapindus saponaria	Sapindaceae	0,19	6,00	0,124	Tala
MOR157	Guásimo	Guazuma ulmifolia	Malvaceae	0,38	5,00	0,388	Tala
MOR158	Zurumbo	Trema micrantha	Cannabaceae	0,25	7,00	0,250	Tala
MOR159	Zurumbo	Trema micrantha	Cannabaceae	0,09	3,00	0,013	Tala
MOR171	Tachuelo	Zanthoxylum rhoifolium	Rutaceae	0,13	6,00	0,053	Tala
MOR172	Zurumbo	Trema micrantha	Cannabaceae	0,11	5,00	0,034	Tala
MOR265	Guásimo	Guazuma ulmifolia	Malvaceae	0,13	5,00	0,049	Tala
MOR266	Guásimo	Guazuma ulmifolia	Malvaceae	0,14	10,00	0,113	Tala
MOR306	Matarraton	Gliricidia sepium	Fabaceae	0,33	5,00	0,307	Tala
MOR307	Chiminango	Pithecellobium dulce	Fabaceae	0,82	6,00	2,208	Tala

Comprometidos con la vida

Publicado el 13 de enero de 2020

## BOLETIN DE ACTOS ADMINISTRATIVOS AMBIENTALES

06 al 12 de enero de 2020

### RESOLUCIONES, PERMISOS, SANCIONES, CONCESIONES, AUTOS, LICENCIAS

No. ÁRBOL	NOMBRE COMÚN	NOMBRE CIENTÍFICO	FAMILIA	DAP (m)	ALTURA (m)	VOLUMEN (m3)	OBSERVACIONES
MOR339	Leucaena	Leucaena leucocephala	Fabaceae	0,06	3,00	0,005	Tala
MOR340	Leucaena	Leucaena leucocephala	Fabaceae	0,04	3,00	0,002	Tala
MOR341	Palo de Cruz	Brownea ariza	Fabaceae	0,12	4,00	0,032	Tala
MOR376	Mango	Mangifera indica	Anacardiaceae	0,15	4,00	0,049	Tala
MOR394	Guayabo	Psidium guajava	Myrtaceae	0,07	4,00	0,012	Tala
MOR395	Mango	Mangifera indica	Anacardiaceae	0,06	3,00	0,007	Tala
MOR398	Guayabo	Psidium guajava	Myrtaceae	0,08	4,00	0,015	Tala
MOR399	Guayabo	Psidium guajava	Myrtaceae	0,05	2,00	0,003	Tala
MOR403	Guayabo	Psidium guajava	Myrtaceae	0,07	4,00	0,011	Tala
MOR404	Palma Real	Roystonea regia	Arecaceae	0,35	5,00	0,331	Tala
MOR406	Guayabo	Psidium guajava	Myrtaceae	0,07	2,50	0,007	Tala
MOR409	Mango	Mangifera indica	Anacardiaceae	0,38	3,00	0,241	Tala
TOTAL						64,052	

Tabla No. 1. Relación de árboles objeto de aprovechamiento (tala o erradicación).

- Se prevé la intervención mediante actividad silvicultural de trasplante de 16 individuos con un volumen total de 2,90 m3 con la siguiente relación:

No. ÁRBOL	NOMBRE COMÚN	NOMBRE CIENTÍFICO	FAMILIA	DAP (m)	ALTURA (m)	VOLUMEN (m3)	OBSERVACIONES
MOR057	Palma Africana	Elaeis guineensis	Arecaceae	0,49	4,00	0,528	Trasplante
MOR058	Palma Africana	Elaeis guineensis	Arecaceae	0,52	4,00	0,592	Trasplante
MOR059	Palma Africana	Elaeis guineensis	Arecaceae	0,74	4,50	1,373	Trasplante
MOR060	Palma Africana	Elaeis guineensis	Arecaceae	0,39	4,50	0,367	Trasplante
MOR400	Palma Real	Roystonea regia	Arecaceae	0,12	4,00	0,032	Trasplante
MOR471	Palma Real	Roystonea regia	Arecaceae	0,04	1,50	0,001	Trasplante

Comprometidos con la vida



# BOLETIN DE ACTOS ADMINISTRATIVOS AMBIENTALES

06 al 12 de enero de 2020

## RESOLUCIONES, PERMISOS, SANCIONES, CONCESIONES, AUTOS, LICENCIAS

No. ÁRBOL	NOMBRE COMUN	NOMBRE CIENTIFICO	FAMILIA	DAP (m)	ALTURA (m)	VOLUMEN (m3)	OBSERVACIONES
MOR472	Palma Real	Roystonea regia	Arecaceae	0,04	1,50	0,002	Trasplante
MOR473	Palma Real	Roystonea regia	Arecaceae	0,04	2,50	0,002	Trasplante
MOR474	Palma Real	Roystonea regia	Arecaceae	0,03	2,00	0,001	Trasplante
MOR476	Palma Real	Roystonea regia	Arecaceae	0,04	3,00	0,002	Trasplante
MOR477	Palma Real	Roystonea regia	Arecaceae	0,03	3,00	0,002	Trasplante
MOR478	Palma Real	Roystonea regia	Arecaceae	0,03	1,50	0,001	Trasplante
MOR480	Palma Real	Roystonea regia	Arecaceae	0,03	2,00	0,001	Trasplante
MOR481	Palma Real	Roystonea regia	Arecaceae	0,03	2,00	0,001	Trasplante
MOR484	Palma Real	Roystonea regia	Arecaceae	0,03	1,50	0,001	Trasplante
MOR489	Palma Real	Roystonea regia	Arecaceae	0,03	3,00	0,002	Trasplante
TOTAL						2,908	

Tabla No. 2. Individuos objeto de trasplante

- Las actividades restantes obedecen a poda de 420 individuos, considerando un volumen de remoción de masa vegetal (ramas y follaje) del 20% de cada individuo para un total de 133,207 m3 como se indica en la siguiente tabla.

No. ÁRBOL	NOMBRE COMUN	NOMBRE CIENTIFICO	FAMILIA	DAP (m)	ALTURA (m)	VOLUMEN (m3)	VOLUMEN PODA (m3)	OBSERVACIONES
MOR001	Acacia Rubinia	Caesalpinia peltophoroides	Fabaceae	0,42	10,00	0,985	0,197	Poda
MOR004	Almendro	Terminalia catappa	Combretaceae	0,18	7,00	0,118	0,024	Poda
MOR008	Acacia Rubinia	Caesalpinia peltophoroides	Fabaceae	0,60	7,50	1,477	0,295	Poda
MOR014	Araucaria	Araucaria excelsa	Araucariaceae	0,37	16,00	1,220	0,244	Poda
MOR018	Acacia roja	Delonix regia	Fabaceae	0,63	10,50	2,270	0,454	Poda
MOR020	Tulipán Africano	Spathodea campanulata	Bignoniaceae	0,56	14,00	2,388	0,478	Poda
MOR021	Tulipán Africano	Spathodea campanulata	Bignoniaceae	0,36	12,00	0,854	0,171	Poda
MOR026	Arbol de la felicidad	Dracaena fragans	Liliaceae	0,28	12,00	0,529	0,106	Poda
MOR027	Almendro	Terminalia catappa	Combretaceae	0,52	8,50	1,258	0,252	Poda
MOR036	Castaña	Pachira aquatica	Malvaceae	0,38	8,00	0,621	0,124	Poda
MOR037	Acacia roja	Delonix regia	Fabaceae	0,67	8,00	2,003	0,401	Poda

Comprometidos con la vida

Publicado el 13 de enero de 2020

# BOLETIN DE ACTOS ADMINISTRATIVOS AMBIENTALES

06 al 12 de enero de 2020

## RESOLUCIONES, PERMISOS, SANCIONES, CONCESIONES, AUTOS, LICENCIAS

No. ÁRBOL	NOMBRE COMUN	NOMBRE CIENTIFICO	FAMILIA	DAP (m)	ALTURA (m)	VOLUMEN (m3)	VOLUMEN PODA (m3)	OBSERVACIONES
MOR038	Acacia roja	Delonix regia	Fabaceae	0,72	8,00	2,256	0,451	Poda
MOR039	Castaño	Pachira aquatica	Malvaceae	0,21	5,50	0,133	0,027	Poda
MOR040	Castaño	Pachira aquatica	Malvaceae	0,28	7,00	0,309	0,062	Poda
MOR041	Castaño	Pachira aquatica	Malvaceae	0,22	7,00	0,186	0,037	Poda
MOR042	Tulipán Africano	Spathodea campanulata	Bignoniaceae	0,38	8,00	0,642	0,128	Poda
MOR043	Castaño	Pachira aquatica	Malvaceae	0,26	7,00	0,269	0,054	Poda
MOR044	Castaño	Pachira aquatica	Malvaceae	0,26	8,00	0,307	0,061	Poda
MOR045	Piñon de Oreja	Enterolobium cyclocarpum	Fabaceae	1,66	18,00	27,217	5,443	Poda
MOR047	Nogal Cafetero	Cordia alliodora	Boraginaceae	0,26	15,00	0,562	0,112	Poda
MOR048	Piñon de Oreja	Enterolobium cyclocarpum	Fabaceae	1,99	12,00	26,195	5,239	Poda
MOR049	Castaño	Pachira aquatica	Malvaceae	0,18	6,00	0,105	0,021	Poda
MOR050	Castaño	Pachira aquatica	Malvaceae	0,25	9,00	0,313	0,063	Poda
MOR051	Palma de Coco	Cocos nucifera	Arecaceae	0,18	4,50	0,081	0,016	Poda
MOR054	Palma Abanico	Livistona drudei	Arecaceae	0,38	5,00	0,388	0,078	Poda
MOR056	Acacia amarilla	Cassia siamea	Fabaceae	0,81	18,00	6,571	1,314	Poda
MOR062	Almendo	Terminalia catappa	Combretaceae	0,36	7,00	0,489	0,098	Poda
MOR064	Almendo	Terminalia catappa	Combretaceae	0,25	5,00	0,169	0,034	Poda
MOR065	Almendo	Terminalia catappa	Combretaceae	0,24	5,00	0,157	0,031	Poda
MOR066	Almendo	Terminalia catappa	Combretaceae	0,28	6,00	0,259	0,052	Poda
MOR068	Almendo	Terminalia catappa	Combretaceae	0,16	5,00	0,070	0,014	Poda
MOR069	Acacia amarilla	Cassia siamea	Fabaceae	0,91	15,00	6,835	1,367	Poda
MOR070	Almendo	Terminalia catappa	Combretaceae	0,30	6,00	0,289	0,058	Poda
MOR071	Almendo	Terminalia catappa	Combretaceae	0,28	7,00	0,302	0,060	Poda
MOR072	Guayacan Rosado	Tabebuia rosea	Bignoniaceae	0,39	14,00	1,180	0,236	Poda
MOR073	Almendo	Terminalia catappa	Combretaceae	0,34	7,00	0,446	0,089	Poda
MOR074	Almendo	Terminalia catappa	Combretaceae	0,34	7,50	0,487	0,097	Poda

*Comprometidos con la vida*

Publicado el 13 de enero de 2020

# BOLETIN DE ACTOS ADMINISTRATIVOS AMBIENTALES

06 al 12 de enero de 2020

## RESOLUCIONES, PERMISOS, SANCIONES, CONCESIONES, AUTOS, LICENCIAS

No. ÁRBOL	NOMBRE COMUN	NOMBRE CIENTIFICO	FAMILIA	DAP (m)	ALTURA (m)	VOLUMEN (m3)	VOLUMEN PODA (m3)	OBSERVACIONES
MOR075	Palma Areca	Dypsis lutescens	Arecaceae	0,10	5,00	0,025	0,005	Poda
MOR077	Palma Areca	Dypsis lutescens	Arecaceae	0,09	4,00	0,016	0,003	Poda
MOR078	Palma Areca	Dypsis lutescens	Arecaceae	0,09	3,00	0,014	0,003	Poda
MOR079	Palma Areca	Dypsis lutescens	Arecaceae	0,34	5,00	0,319	0,064	Poda
MOR080	Almendro	Terminalia catappa	Combretaceae	0,55	7,00	1,181	0,236	Poda
MOR081	Guayacan Rosado	Tabebuia rosea	Bignoniaceae	0,44	17,00	1,777	0,355	Poda
MOR082	Guayacan Rosado	Tabebuia rosea	Bignoniaceae	0,43	16,00	1,624	0,325	Poda
MOR083	Acacia roja	Delonix regia	Fabaceae	0,53	8,00	1,213	0,243	Poda
MOR084	Guayacan Rosado	Tabebuia rosea	Bignoniaceae	0,76	16,00	5,091	1,018	Poda
MOR087	Guayacan Rosado	Tabebuia rosea	Bignoniaceae	0,50	12,00	1,648	0,330	Poda
MOR088	Saman	Albizia saman	Fabaceae	0,78	16,00	5,394	1,079	Poda
MOR089	Saman	Albizia saman	Fabaceae	0,96	13,00	6,605	1,321	Poda
MOR090	Saman	Albizia saman	Fabaceae	1,36	18,00	18,367	3,673	Poda
MOR091	Acacia Rubinia	Caesalpinia peltophoroides	Fabaceae	0,44	10,00	1,061	0,212	Poda
MOR092	Piñon de Oreja	Enterolobium cyclocarpum	Fabaceae	1,48	19,00	22,983	4,597	Poda
MOR093	Mango	Mangifera indica	Anacardiaceae	0,56	6,00	1,035	0,207	Poda
MOR094	Saman	Albizia saman	Fabaceae	1,43	17,00	19,176	3,835	Poda
MOR096	Guásimo	Guazuma ulmifolia	Malvaceae	0,15	7,50	0,088	0,018	Poda
MOR097	Guásimo	Guazuma ulmifolia	Malvaceae	0,15	5,00	0,064	0,013	Poda
MOR098	Leucaena	Leucaena leucocephala	Fabaceae	0,08	4,00	0,015	0,003	Poda
MOR099	Chiminango	Pithecellobium dulce	Fabaceae	0,70	8,00	2,157	0,431	Poda
MOR100	Guásimo	Guazuma ulmifolia	Malvaceae	1,16	10,00	7,340	1,468	Poda
MOR101	Acacia Rubinia	Caesalpinia peltophoroides	Fabaceae	0,48	8,00	1,030	0,206	Poda
MOR102	Ficus Benjamina	Ficus benjamina	Moraceae	1,27	15,00	13,369	2,674	Poda
MOR103	Saman, Genizaro	Albizia saman	Fabaceae	0,52	6,00	0,899	0,180	Poda

# BOLETIN DE ACTOS ADMINISTRATIVOS AMBIENTALES

06 al 12 de enero de 2020

## RESOLUCIONES, PERMISOS, SANCIONES, CONCESIONES, AUTOS, LICENCIAS

No. ÁRBOL	NOMBRE COMUN	NOMBRE CIENTIFICO	FAMILIA	DAP (m)	ALTURA (m)	VOLUMEN (m3)	VOLUMEN PODA (m3)	OBSERVACIONES
MOR104	Chiminango	Pithecellobium dulce	Fabaceae	0,10	4,00	0,023	0,005	Poda
MOR106	Chiminango	Pithecellobium dulce	Fabaceae	1,14	14,00	10,051	2,010	Poda
MOR107	Palma Sancona	Syagrus sancona	Arecaceae	0,25	12,00	0,396	0,079	Poda
MOR108	Saman	Albizia saman	Fabaceae	1,00	22,00	12,160	2,432	Poda
MOR109	Chambimbe	Sapindus saponaria	Sapindaceae	0,78	14,00	4,681	0,936	Poda
MOR110	Guásimo	Guazuma ulmifolia	Malvaceae	0,42	9,00	0,887	0,177	Poda
MOR111	Mandarino	Citrus reticulata	Rutaceae	0,50	5,00	0,695	0,139	Poda
MOR112	Guanábano	Annona muricata	Annonaceae	0,45	8,00	0,886	0,177	Poda
MOR113	Guanábano	Annona muricata	Annonaceae	0,35	7,00	0,480	0,096	Poda
MOR114	Guacimo	Guazuma ulmifolia	Malvaceae	0,06	3,00	0,007	0,001	Poda
MOR115	Chambimbe	Sapindus saponaria	Sapindaceae	0,19	9,00	0,187	0,037	Poda
MOR116	Guanábano	Annona muricata	Annonaceae	0,20	5,00	0,111	0,022	Poda
MOR117	Guásimo	Guazuma ulmifolia	Malvaceae	0,49	6,00	0,782	0,156	Poda
MOR118	Chambimbe	Sapindus saponaria	Sapindaceae	0,11	5,00	0,034	0,007	Poda
MOR119	Chambimbe	Sapindus saponaria	Sapindaceae	0,17	5,00	0,078	0,016	Poda
MOR120	Saman	Albizia saman	Fabaceae	0,48	10,00	1,270	0,254	Poda
MOR121	Chiminango	Pithecellobium dulce	Fabaceae	0,13	5,00	0,049	0,010	Poda
MOR122	Floramarillo	Cassia spectabilis	Fabaceae	0,23	7,00	0,202	0,040	Poda
MOR123	Saman	Albizia saman	Fabaceae	1,05	15,00	9,099	1,820	Poda
MOR124	Chiminango	Pithecellobium dulce	Fabaceae	0,55	16,00	2,637	0,527	Poda
MOR125	Guanábano	Annona muricata	Annonaceae	0,23	10,00	0,281	0,056	Poda
MOR126	Chucho	Solanum sp	Solanaceae	0,25	9,00	0,313	0,063	Poda
MOR127	Chiminango	Pithecellobium dulce	Fabaceae	0,70	14,00	3,775	0,755	Poda
MOR128	Guásimo	Guazuma ulmifolia	Malvaceae	0,56	9,00	1,535	0,307	Poda
MOR129	Floramarillo	Cassia spectabilis	Fabaceae	0,21	10,00	0,243	0,049	Poda
MOR130	Floramarillo	Cassia	Fabaceae	0,27	11,00	0,443	0,089	Poda

Comprometidos con la vida

Publicado el 13 de enero de 2020



# BOLETIN DE ACTOS ADMINISTRATIVOS AMBIENTALES

06 al 12 de enero de 2020

## RESOLUCIONES, PERMISOS, SANCIONES, CONCESIONES, AUTOS, LICENCIAS

No. ÁRBOL	NOMBRE COMUN	NOMBRE CIENTIFICO	FAMILIA	DAP (m)	ALTURA (m)	VOLUMEN (m3)	VOLUMEN PODA (m3)	OBSERVACIONES
		spectabilis						
MOR131	Tachuelo	Zanthoxylum rhoifolium	Rutaceae	0,57	9,00	1,624	0,325	Poda
MOR132	Chiminango	Pithecellobium dulce	Fabaceae	0,49	11,00	1,434	0,287	Poda
MOR133	Chiminango	Pithecellobium dulce	Fabaceae	0,75	13,00	4,033	0,807	Poda
MOR134	Saman	Albizia saman	Fabaceae	0,25	10,00	0,348	0,070	Poda
MOR135	Aguacatillo	Persea caerulea	Lauraceae	0,56	8,00	1,396	0,279	Poda
MOR136	Tachuelo	Zanthoxylum rhoifolium	Rutaceae	0,47	10,00	1,237	0,247	Poda
MOR137	Chiminango	Pithecellobium dulce	Fabaceae	0,54	9,00	1,449	0,290	Poda
MOR138	Tachuelo	Zanthoxylum rhoifolium	Rutaceae	0,10	5,00	0,027	0,005	Poda
MOR139	Guásimo	Guazuma ulmifolia	Malvaceae	0,19	6,00	0,116	0,023	Poda
MOR140	Chiminango	Pithecellobium dulce	Fabaceae	0,51	9,00	1,283	0,257	Poda
MOR141	Tachuelo	Zanthoxylum rhoifolium	Rutaceae	0,39	6,00	0,497	0,099	Poda
MOR142	Saman	Albizia saman	Fabaceae	1,19	14,00	10,967	2,193	Poda
MOR143	Chagualo	Myrsine guianensis	Primulaceae	0,08	5,00	0,019	0,004	Poda
MOR144	Chagualo	Myrsine guianensis	Primulaceae	0,47	8,00	0,976	0,195	Poda
MOR145	Chagualo	Myrsine guianensis	Primulaceae	0,47	7,00	0,866	0,173	Poda
MOR146	Chagualo	Myrsine guianensis	Primulaceae	0,13	8,00	0,079	0,016	Poda
MOR147	Chagualo	Myrsine guianensis	Primulaceae	0,08	5,00	0,017	0,003	Poda
MOR148	Higueron	Ficus glabrata	Moraceae	1,27	10,00	8,913	1,783	Poda
MOR149	Chiminango	Pithecellobium dulce	Fabaceae	0,99	8,00	4,310	0,862	Poda
MOR150	Acacia Rosada	Cassia javanica	Fabaceae	0,90	11,00	4,873	0,975	Poda
MOR151	Bambu Amarillo	Bambusa vulgaris	Poaceae	0,09	6,00	0,026	0,005	Poda
MOR152	Guásimo	Guazuma ulmifolia	Malvaceae	0,08	10,00	0,038	0,008	Poda
MOR153	Saman	Albizia saman	Fabaceae	0,73	12,00	3,475	0,695	Poda
MOR154	Saman	Albizia saman	Fabaceae	0,35	10,00	0,674	0,135	Poda
MOR156	Tachuelo	Zanthoxylum	Rutaceae	0,18	11,00	0,192	0,038	Poda

Comprometidos con la vida

Publicado el 13 de enero de 2020

# BOLETIN DE ACTOS ADMINISTRATIVOS AMBIENTALES

06 al 12 de enero de 2020

## RESOLUCIONES, PERMISOS, SANCIONES, CONCESIONES, AUTOS, LICENCIAS

No. ÁRBOL	NOMBRE COMUN	NOMBRE CIENTIFICO	FAMILIA	DAP (m)	ALTURA (m)	VOLUMEN (m3)	VOLUMEN PODA (m3)	OBSERVACIONES
		rhoifolium						
MOR160	Saman	Albizia saman	Fabaceae	0,25	8,00	0,285	0,057	Poda
MOR161	Caracoli	Anacardium excelsum	Anacardiaceae	0,87	12,00	4,982	0,996	Poda
MOR162	Espino de mono	Pithecellobium lanceolatum	Fabaceae	0,25	5,00	0,169	0,034	Poda
MOR163	Chambimbe	Sapindus saponaria	Sapindaceae	0,64	13,00	2,926	0,585	Poda
MOR164	Higueron	Ficus glabrata	Moraceae	1,76	14,00	23,935	4,787	Poda
MOR165	Guadua	Guadua angustifolia	Poaceae	0,11	15,00	0,097	0,019	Poda
MOR166	Piñon de Oreja	Enterolobium cyclocarpum	Fabaceae	0,56	12,00	2,071	0,414	Poda
MOR167	Guásimo	Guazuma ulmifolia	Malvaceae	0,62	7,00	1,498	0,300	Poda
MOR168	Guanábano	Annona muricata	Annonaceae	0,39	8,00	0,674	0,135	Poda
MOR169	Gualanday	Jacaranda caucana	Bignoniaceae	0,71	14,00	3,843	0,769	Poda
MOR170	Guásimo	Guazuma ulmifolia	Malvaceae	0,18	6,00	0,109	0,022	Poda
MOR173	Tachuelo	Zanthoxylum rhoifolium	Rutaceae	0,14	6,00	0,068	0,014	Poda
MOR174	Palma de Coco	Cocos nucifera	Arecaceae	0,29	11,00	0,507	0,101	Poda
MOR175	Palma de Coco	Cocos nucifera	Arecaceae	0,23	9,00	0,260	0,052	Poda
MOR176	Saman, Genizaro	Albizia saman	Fabaceae	1,29	13,00	11,819	2,364	Poda
MOR177	Tulipán Africano	Spathodea campanulata	Bignoniaceae	0,27	9,00	0,371	0,074	Poda
MOR178	Tulipán Africano	Spathodea campanulata	Bignoniaceae	0,83	10,00	3,795	0,759	Poda
MOR179	Chiminango	Pithecellobium dulce	Fabaceae	0,35	5,00	0,343	0,069	Poda
MOR180	Tachuelo	Zanthoxylum rhoifolium	Rutaceae	0,09	6,00	0,028	0,006	Poda
MOR181	Tachuelo	Zanthoxylum rhoifolium	Rutaceae	0,11	5,00	0,030	0,006	Poda
MOR182	Tachuelo	Zanthoxylum rhoifolium	Rutaceae	0,07	5,00	0,015	0,003	Poda
MOR183	Chiminango	Pithecellobium dulce	Fabaceae	0,17	5,00	0,078	0,016	Poda
MOR184	Saman	Albizia saman	Fabaceae	0,40	10,00	0,898	0,180	Poda
MOR185	Chiminango	Pithecellobium dulce	Fabaceae	0,23	7,00	0,202	0,040	Poda

# BOLETIN DE ACTOS ADMINISTRATIVOS AMBIENTALES

06 al 12 de enero de 2020

## RESOLUCIONES, PERMISOS, SANCIONES, CONCESIONES, AUTOS, LICENCIAS

No. ÁRBOL	NOMBRE COMUN	NOMBRE CIENTIFICO	FAMILIA	DAP (m)	ALTURA (m)	VOLUMEN (m3)	VOLUMEN PODA (m3)	OBSERVACIONES
MOR186	Tachuelo	Zanthoxylum rhoifolium	Rutaceae	0,56	8,00	1,365	0,273	Poda
MOR187	Chiminango	Pithecellobium dulce	Fabaceae	0,25	5,00	0,178	0,036	Poda
MOR188	Tachuelo	Zanthoxylum rhoifolium	Rutaceae	0,28	6,00	0,259	0,052	Poda
MOR189	Guadua	Guadua angustifolia	Poaceae	0,06	8,00	0,018	0,004	Poda
MOR190	Chagualo	Myrsine guianensis	Primulaceae	0,06	5,00	0,011	0,002	Poda
MOR191	Salvio	Lippia sp	Verbenaceae	0,06	5,00	0,011	0,002	Poda
MOR192	Chiminango	Pithecellobium dulce	Fabaceae	0,84	9,00	3,494	0,699	Poda
MOR193	Guamacho	Pereskia guamacho	Cactaceae	0,16	7,00	0,101	0,020	Poda
MOR194	Tachuelo	Zanthoxylum rhoifolium	Rutaceae	0,11	7,00	0,045	0,009	Poda
MOR195	Palma Areca	Dypsis lutescens	Arecaceae	0,21	5,00	0,125	0,025	Poda
MOR196	Ficus Benjamina	Ficus benjamina	Moraceae	0,82	15,00	5,562	1,112	Poda
MOR197	Cachimbo	Erythrina fusca	Fabaceae	1,04	16,00	9,589	1,918	Poda
MOR198	Aguacatillo	Persea caerulea	Lauraceae	0,33	12,00	0,737	0,147	Poda
MOR199	Guamo Rabo de Mico	Inga edulis	Fabaceae	0,70	12,00	3,206	0,641	Poda
MOR200	Cachimbo	Erythrina fusca	Fabaceae	1,31	14,00	13,238	2,648	Poda
MOR201	Guanábano	Annona muricata	Annonaceae	0,18	7,00	0,122	0,024	Poda
MOR202	Chagualo	Myrsine guianensis	Primulaceae	0,16	4,00	0,056	0,011	Poda
MOR203	Chiminango	Pithecellobium dulce	Fabaceae	0,95	10,00	5,013	1,003	Poda
MOR204	Tachuelo	Zanthoxylum rhoifolium	Rutaceae	0,04	2,50	0,002	0,000	Poda
MOR205	Chiminango	Pithecellobium dulce	Fabaceae	0,86	10,00	4,061	0,812	Poda
MOR206	Floramarillo	Cassia spectabilis	Fabaceae	0,11	3,00	0,018	0,004	Poda
MOR207	Piñon de Oreja	Enterolobium cyclocarpum	Fabaceae	0,30	6,00	0,289	0,058	Poda
MOR208	Chambimbe	Sapindus saponaria	Sapindaceae	0,76	12,00	3,786	0,757	Poda
MOR209	Espino de mono	Pithecellobium lanceolatum	Fabaceae	0,06	3,00	0,007	0,001	Poda
MOR210	Guásimo	Guazuma ulmifolia	Malvaceae	0,10	5,00	0,025	0,005	Poda

Comprometidos con la vida

Publicado el 13 de enero de 2020

# BOLETIN DE ACTOS ADMINISTRATIVOS AMBIENTALES

06 al 12 de enero de 2020

## RESOLUCIONES, PERMISOS, SANCIONES, CONCESIONES, AUTOS, LICENCIAS

No. ÁRBOL	NOMBRE COMUN	NOMBRE CIENTIFICO	FAMILIA	DAP (m)	ALTURA (m)	VOLUMEN (m3)	VOLUMEN PODA (m3)	OBSERVACIONES
MOR211	Laurel blanco	Cinnamomum triplinerve	Lauraceae	0,09	4,00	0,017	0,003	Poda
MOR212	Laurel blanco	Cinnamomum triplinerve	Lauraceae	0,27	5,00	0,197	0,039	Poda
MOR213	Aguacatillo	Persea caerulea	Lauraceae	0,11	5,50	0,033	0,007	Poda
MOR214	Drago	Croton gossypifolius	Euphorbiaceae	0,08	4,00	0,015	0,003	Poda
MOR215	Laurel blanco	Cinnamomum triplinerve	Lauraceae	0,16	6,00	0,080	0,016	Poda
MOR216	Chagualo	Myrsine guianensis	Primulaceae	0,09	5,00	0,022	0,004	Poda
MOR217	Floramarillo	Cassia spectabilis	Fabaceae	0,56	7,00	1,208	0,242	Poda
MOR218	Castaño	Pachira aquatica	Malvaceae	0,12	10,00	0,080	0,016	Poda
MOR219	Guásimo	Guazuma ulmifolia	Malvaceae	0,09	6,00	0,026	0,005	Poda
MOR220	Floramarillo	Cassia spectabilis	Fabaceae	0,26	6,00	0,230	0,046	Poda
MOR221	Floramarillo	Cassia spectabilis	Fabaceae	0,41	7,00	0,649	0,130	Poda
MOR222	Chiminango	Pithecellobium dulce	Fabaceae	0,13	8,00	0,079	0,016	Poda
MOR223	Floramarillo	Cassia spectabilis	Fabaceae	0,46	7,00	0,809	0,162	Poda
MOR224	Floramarillo	Cassia spectabilis	Fabaceae	0,18	5,00	0,087	0,017	Poda
MOR225	Floramarillo	Cassia spectabilis	Fabaceae	0,45	6,00	0,674	0,135	Poda
MOR226	Floramarillo	Cassia spectabilis	Fabaceae	0,22	8,00	0,212	0,042	Poda
MOR227	Chagualo	Myrsine guianensis	Primulaceae	0,06	4,00	0,008	0,002	Poda
MOR228	Chagualo	Myrsine guianensis	Primulaceae	0,08	5,00	0,017	0,003	Poda
MOR229	Chagualo	Myrsine guianensis	Primulaceae	0,06	4,00	0,008	0,002	Poda
MOR230	Chagualo	Myrsine guianensis	Primulaceae	0,05	5,00	0,008	0,002	Poda
MOR231	Mestizo	Cupania americana	Sapindaceae	0,07	5,00	0,012	0,002	Poda
MOR232	Chagualo	Myrsine guianensis	Primulaceae	0,06	4,00	0,007	0,001	Poda
MOR233	Chagualo	Myrsine guianensis	Primulaceae	0,10	5,00	0,027	0,005	Poda
MOR234	Drago	Croton gossypifolius	Euphorbiaceae	0,13	5,00	0,049	0,010	Poda
MOR235	Chagualo	Myrsine guianensis	Primulaceae	0,12	6,00	0,051	0,010	Poda

Comprometidos con la vida

Publicado el 13 de enero de 2020



# BOLETIN DE ACTOS ADMINISTRATIVOS AMBIENTALES

06 al 12 de enero de 2020

## RESOLUCIONES, PERMISOS, SANCIONES, CONCESIONES, AUTOS, LICENCIAS

No. ÁRBOL	NOMBRE COMUN	NOMBRE CIENTIFICO	FAMILIA	DAP (m)	ALTURA (m)	VOLUMEN (m3)	VOLUMEN PODA (m3)	OBSERVACIONES
MOR236	Laurel	Ocotea sp	Lauraceae	0,18	7,00	0,127	0,025	Poda
MOR237	Laurel	Ocotea sp	Lauraceae	0,32	7,00	0,390	0,078	Poda
MOR238	Chiminango	Pithecellobium dulce	Fabaceae	0,43	7,00	0,721	0,144	Poda
MOR239	Guásimo	Guazuma ulmifolia	Malvaceae	0,36	7,00	0,507	0,101	Poda
MOR240	Guásimo	Guazuma ulmifolia	Malvaceae	1,55	8,00	10,526	2,105	Poda
MOR241	Chagualo	Myrsine guianensis	Primulaceae	0,10	5,00	0,025	0,005	Poda
MOR242	Chiminango	Pithecellobium dulce	Fabaceae	0,59	6,00	1,156	0,231	Poda
MOR243	Guamo Rabo de Mico	Inga edulis	Fabaceae	0,25	8,00	0,271	0,054	Poda
MOR244	Guamo Rabo de Mico	Inga edulis	Fabaceae	0,81	10,00	3,594	0,719	Poda
MOR245	Guamo Rabo de Mico	Inga edulis	Fabaceae	0,62	7,00	1,483	0,297	Poda
MOR246	Laurel	Ocotea sp	Lauraceae	0,20	5,00	0,111	0,022	Poda
MOR247	Tachuelo	Zanthoxylum rhoifolium	Rutaceae	0,26	10,00	0,384	0,077	Poda
MOR248	Mestizo	Cupania americana	Sapindaceae	0,51	9,00	1,267	0,253	Poda
MOR249	Guásimo	Guazuma ulmifolia	Malvaceae	0,80	10,00	3,537	0,707	Poda
MOR250	Tachuelo	Zanthoxylum rhoifolium	Rutaceae	0,10	5,00	0,027	0,005	Poda
MOR251	Guásimo	Guazuma ulmifolia	Malvaceae	1,09	9,00	5,830	1,166	Poda
MOR252	Tachuelo	Zanthoxylum rhoifolium	Rutaceae	0,72	12,00	3,414	0,683	Poda
MOR253	Tachuelo	Zanthoxylum rhoifolium	Rutaceae	0,07	5,00	0,015	0,003	Poda
MOR254	Guásimo	Guazuma ulmifolia	Malvaceae	1,41	15,00	16,472	3,294	Poda
MOR255	Tachuelo	Zanthoxylum rhoifolium	Rutaceae	0,08	6,00	0,019	0,004	Poda
MOR256	Chagualo	Myrsine guianensis	Primulaceae	0,18	7,00	0,131	0,026	Poda
MOR257	Guamo Rabo de Mico	Inga edulis	Fabaceae	0,55	6,00	1,012	0,202	Poda
MOR258	Tachuelo	Zanthoxylum rhoifolium	Rutaceae	0,06	5,00	0,009	0,002	Poda

Comprometidos con la vida

Publicado el 13 de enero de 2020

# BOLETIN DE ACTOS ADMINISTRATIVOS AMBIENTALES

06 al 12 de enero de 2020

## RESOLUCIONES, PERMISOS, SANCIONES, CONCESIONES, AUTOS, LICENCIAS

No. ÁRBOL	NOMBRE COMUN	NOMBRE CIENTIFICO	FAMILIA	DAP (m)	ALTURA (m)	VOLUMEN (m3)	VOLUMEN PODA (m3)	OBSERVACIONES
MOR259	Palo Blanco	Citharexylum subflavescens	Verbenaceae	0,12	6,00	0,048	0,010	Poda
MOR260	Caracoli	Anacardium excelsum	Anacardiaceae	0,23	7,00	0,197	0,039	Poda
MOR261	Leucaena	Leucaena leucocephala	Fabaceae	0,13	6,00	0,056	0,011	Poda
MOR262	Cedro Rosado	Cedrela odorata	Meliaceae	0,10	5,00	0,025	0,005	Poda
MOR263	Guásimo	Guazuma ulmifolia	Malvaceae	0,81	12,00	4,381	0,876	Poda
MOR264	Chagualo	Myrsine guianensis	Primulaceae	0,14	6,00	0,068	0,014	Poda
MOR267	Chambimbe	Sapindus saponaria	Sapindaceae	0,86	15,00	6,091	1,218	Poda
MOR268	Guásimo	Guazuma ulmifolia	Malvaceae	0,77	10,00	3,289	0,658	Poda
MOR269	Cachimbo	Erythrina fusca	Fabaceae	0,73	18,00	5,304	1,061	Poda
MOR270	Nacedero	Trichanthera gigantea	Acanthaceae	0,19	6,00	0,120	0,024	Poda
MOR271	Nacedero	Trichanthera gigantea	Acanthaceae	0,14	3,50	0,038	0,008	Poda
MOR272	Nacedero	Trichanthera gigantea	Acanthaceae	0,16	4,00	0,056	0,011	Poda
MOR273	Nacedero	Trichanthera gigantea	Acanthaceae	0,11	5,00	0,030	0,006	Poda
MOR274	Laurel blanco	Cinnamomum triplinerve	Lauraceae	0,29	12,00	0,541	0,108	Poda
MOR275	Aguacatillo	Persea caerulea	Lauraceae	0,21	7,00	0,170	0,034	Poda
MOR276	Guadua	Guadua angustifolia	Poaceae	0,10	16,00	0,091	0,018	Poda
MOR277	Guamo Rabo de Mico	Inga edulis	Fabaceae	0,24	10,00	0,313	0,063	Poda
MOR278	Aguacatillo	Persea caerulea	Lauraceae	0,26	13,00	0,475	0,095	Poda
MOR279	Guamo Rabo de Mico	Inga edulis	Fabaceae	0,43	12,00	1,218	0,244	Poda
MOR280	Palo Blanco	Citharexylum subflavescens	Verbenaceae	0,20	11,00	0,236	0,047	Poda
MOR281	Higueron	Ficus glabrata	Moraceae	0,10	3,00	0,017	0,003	Poda
MOR282	Laurel blanco	Cinnamomum triplinerve	Lauraceae	0,24	10,00	0,305	0,061	Poda
MOR283	Laurel blanco	Cinnamomum triplinerve	Lauraceae	0,11	5,00	0,036	0,007	Poda

Comprometidos con la vida

Publicado el 13 de enero de 2020

# BOLETIN DE ACTOS ADMINISTRATIVOS AMBIENTALES

06 al 12 de enero de 2020

## RESOLUCIONES, PERMISOS, SANCIONES, CONCESIONES, AUTOS, LICENCIAS

No. ÁRBOL	NOMBRE COMUN	NOMBRE CIENTIFICO	FAMILIA	DAP (m)	ALTURA (m)	VOLUMEN (m3)	VOLUMEN PODA (m3)	OBSERVACIONES
MOR284	Laurel blanco	Cinnamomum triplinerve	Lauraceae	0,14	7,00	0,079	0,016	Poda
MOR285	Laurel blanco	Cinnamomum triplinerve	Lauraceae	0,11	5,00	0,034	0,007	Poda
MOR286	Laurel blanco	Cinnamomum triplinerve	Lauraceae	0,23	10,00	0,297	0,059	Poda
MOR287	Laurel blanco	Cinnamomum triplinerve	Lauraceae	0,11	4,00	0,026	0,005	Poda
MOR288	Laurel blanco	Cinnamomum triplinerve	Lauraceae	0,26	12,00	0,449	0,090	Poda
MOR289	Laurel blanco	Cinnamomum triplinerve	Lauraceae	0,26	11,00	0,422	0,084	Poda
MOR290	Laurel blanco	Cinnamomum triplinerve	Lauraceae	0,21	10,00	0,243	0,049	Poda
MOR291	Cafeto de monte	Posoqueria latifolia	Rubiaceae	0,10	6,00	0,032	0,006	Poda
MOR292	Guamo Rabo de Mico	Inga edulis	Fabaceae	0,31	6,00	0,314	0,063	Poda
MOR293	Guamo Rabo de Mico	Inga edulis	Fabaceae	0,31	8,00	0,428	0,086	Poda
MOR294	Cachimbo	Erythrina fusca	Fabaceae	0,05	3,00	0,004	0,001	Poda
MOR295	Zurumbo	Trema micrantha	Cannabaceae	0,09	4,00	0,017	0,003	Poda
MOR296	Guásimo	Guazuma ulmifolia	Malvaceae	0,09	5,00	0,020	0,004	Poda
MOR297	Mestizo	Cupania americana	Sapindaceae	0,08	5,00	0,019	0,004	Poda
MOR298	Mestizo	Cupania americana	Sapindaceae	0,12	6,00	0,048	0,010	Poda
MOR299	Caracoli	Anacardium excelsum	Anacardiaceae	0,50	12,00	1,627	0,325	Poda
MOR300	Palma	Palma sp	Arecaceae	0,27	8,00	0,314	0,063	Poda
MOR301	Palma	Palma sp	Arecaceae	0,23	7,00	0,208	0,042	Poda
MOR302	Gualanday	Jacaranda caucana	Bignoniaceae	0,14	7,00	0,072	0,014	Poda
MOR303	Gualanday	Jacaranda caucana	Bignoniaceae	0,18	6,00	0,101	0,020	Poda
MOR304	Gualanday	Jacaranda caucana	Bignoniaceae	0,12	6,00	0,048	0,010	Poda
MOR305	Gualanday	Jacaranda caucana	Bignoniaceae	0,25	7,00	0,250	0,050	Poda
MOR308	Matarraton	Gliricidia sepium	Fabaceae	0,22	4,00	0,103	0,021	Poda
MOR309	Matarraton	Gliricidia sepium	Fabaceae	0,10	3,00	0,016	0,003	Poda

# BOLETIN DE ACTOS ADMINISTRATIVOS AMBIENTALES

06 al 12 de enero de 2020

## RESOLUCIONES, PERMISOS, SANCIONES, CONCESIONES, AUTOS, LICENCIAS

No. ÁRBOL	NOMBRE COMUN	NOMBRE CIENTIFICO	FAMILIA	DAP (m)	ALTURA (m)	VOLUMEN (m3)	VOLUMEN PODA (m3)	OBSERVACIONES
MOR310	Matarraton	Gliricidia sepium	Fabaceae	0,07	3,00	0,009	0,002	Poda
MOR311	Matarraton	Gliricidia sepium	Fabaceae	0,23	5,00	0,144	0,029	Poda
MOR312	Nacedero	Trichanthera gigantea	Acanthaceae	0,12	3,00	0,024	0,005	Poda
MOR313	Nacedero	Trichanthera gigantea	Acanthaceae	0,15	5,00	0,059	0,012	Poda
MOR314	Palma Yuca	Yucca arborescens	Liliaceae	0,12	5,00	0,038	0,008	Poda
MOR315	alma Yuca	Yucca arborescens	Liliaceae	0,14	5,00	0,056	0,011	Poda
MOR316	Matarraton	Gliricidia sepium	Fabaceae	0,06	4,00	0,008	0,002	Poda
MOR317	Matarraton	Gliricidia sepium	Fabaceae	0,34	6,00	0,376	0,075	Poda
MOR318	Matarraton	Gliricidia sepium	Fabaceae	0,40	6,00	0,539	0,108	Poda
MOR319	Swinglea	Swinglea glutinosa	Rutaceae	0,38	5,00	0,388	0,078	Poda
MOR320	Laurel blanco	Cinnamomum triplinerve	Lauraceae	0,18	5,00	0,087	0,017	Poda
MOR321	Cachimbo	Erythrina fusca	Fabaceae	0,80	19,00	6,615	1,323	Poda
MOR322	Yarumo	Cecropia angustifolia	Urticaceae	0,12	8,00	0,064	0,013	Poda
MOR323	Guamo Rabo de Mico	Inga edulis	Fabaceae	0,33	10,00	0,614	0,123	Poda
MOR324	Laurel blanco	Cinnamomum triplinerve	Lauraceae	0,29	9,00	0,415	0,083	Poda
MOR325	Laurel blanco	Cinnamomum triplinerve	Lauraceae	0,30	11,00	0,541	0,108	Poda
MOR326	Jigua	Cinnamomum cinnamomifolium	Lauraceae	0,09	7,00	0,033	0,007	Poda
MOR327	Guamo Rabo de Mico	Inga edulis	Fabaceae	0,32	13,00	0,724	0,145	Poda
MOR328	Guamo Rabo de Mico	Inga edulis	Fabaceae	0,28	14,00	0,604	0,121	Poda
MOR329	Bambu Amarillo	Bambusa vulgaris	Poaceae	0,10	12,00	0,060	0,012	Poda
MOR330	Cachimbo	Erythrina fusca	Fabaceae	1,00	18,00	9,949	1,990	Poda
MOR331	Guamo Rabo de Mico	Inga edulis	Fabaceae	0,20	7,00	0,150	0,030	Poda
MOR332	Palo Blanco	Citharexylum subflavescens	Verbenaceae	0,48	14,00	1,802	0,360	Poda



# BOLETIN DE ACTOS ADMINISTRATIVOS AMBIENTALES

06 al 12 de enero de 2020

## RESOLUCIONES, PERMISOS, SANCIONES, CONCESIONES, AUTOS, LICENCIAS

No. ÁRBOL	NOMBRE COMUN	NOMBRE CIENTIFICO	FAMILIA	DAP (m)	ALTURA (m)	VOLUMEN (m3)	VOLUMEN PODA (m3)	OBSERVACIONES
MOR333	Saman	Albizia saman	Fabaceae	0,91	10,00	4,525	0,905	Poda
MOR334	Palma Real	Roystonea regia	Arecaceae	0,43	10,00	1,015	0,203	Poda
MOR335	Floramarillo	Cassia spectabilis	Fabaceae	0,24	6,00	0,188	0,038	Poda
MOR336	Guayacan Rosado	Tabebuia rosea	Bignoniaceae	0,27	6,00	0,241	0,048	Poda
MOR337	Guayacan Amarillo	Tabebuia chrysantha	Bignoniaceae	0,40	8,00	0,707	0,141	Poda
MOR338	Chagualo	Myrsine guianensis	Primulaceae	0,09	4,00	0,017	0,003	Poda
MOR342	Guayabo	Psidium guajava	Myrtaceae	0,08	3,00	0,010	0,002	Poda
MOR343	Guayacan Rosado	Tabebuia rosea	Bignoniaceae	0,34	10,00	0,650	0,130	Poda
MOR344	Guayacan Rosado	Tabebuia rosea	Bignoniaceae	0,26	8,00	0,300	0,060	Poda
MOR345	Chagualo	Myrsine guianensis	Primulaceae	0,25	6,00	0,198	0,040	Poda
MOR346	Tulipán Africano	Spathodea campanulata	Bignoniaceae	0,23	6,00	0,173	0,035	Poda
MOR347	Tulipán Africano	Spathodea campanulata	Bignoniaceae	0,41	8,00	0,742	0,148	Poda
MOR348	Swinglea	Swinglea glutinosa	Rutaceae	0,14	4,00	0,041	0,008	Poda
MOR349	Tulipán Africano	Spathodea campanulata	Bignoniaceae	0,38	8,00	0,621	0,124	Poda
MOR350	Guayacan Rosado	Tabebuia rosea	Bignoniaceae	0,39	10,00	0,857	0,171	Poda
MOR351	Martín Galviz	Cassia reticulata	Fabaceae	0,09	4,00	0,017	0,003	Poda
MOR352	Tulipán Africano	Spathodea campanulata	Bignoniaceae	0,20	10,00	0,214	0,043	Poda
MOR353	Chagualo	Myrsine guianensis	Primulaceae	0,06	6,00	0,011	0,002	Poda
MOR354	Mestizo	Cupania americana	Sapindaceae	0,06	5,00	0,009	0,002	Poda
MOR355	Guayacan Rosado	Tabebuia rosea	Bignoniaceae	0,60	13,00	2,587	0,517	Poda
MOR356	Tulipán Africano	Spathodea campanulata	Bignoniaceae	0,74	14,00	4,234	0,847	Poda
MOR357	Guanábano	Annona muricata	Annonaceae	0,10	4,00	0,020	0,004	Poda
MOR358	Tulipán Africano	Spathodea campanulata	Bignoniaceae	0,27	8,00	0,322	0,064	Poda
MOR359	Pomaroso	Syzygium jambos	Myrtaceae	0,25	7,00	0,243	0,049	Poda
MOR360	Tulipán Africano	Spathodea campanulata	Bignoniaceae	0,25	12,00	0,428	0,086	Poda

# BOLETIN DE ACTOS ADMINISTRATIVOS AMBIENTALES

06 al 12 de enero de 2020

## RESOLUCIONES, PERMISOS, SANCIONES, CONCESIONES, AUTOS, LICENCIAS

No. ÁRBOL	NOMBRE COMUN	NOMBRE CIENTIFICO	FAMILIA	DAP (m)	ALTURA (m)	VOLUMEN (m3)	VOLUMEN PODA (m3)	OBSERVACIONES
MOR361	Madroño	Garcinia madruno	Clusiaceae	0,05	3,00	0,005	0,001	Poda
MOR362	Tulipán Africano	Spathodea campanulata	Bignoniaceae	0,22	6,00	0,164	0,033	Poda
MOR363	Chagualo	Myrsine guianensis	Primulaceae	0,05	4,00	0,005	0,001	Poda
MOR364	Mango	Mangifera indica	Anacardiaceae	0,98	5,00	2,642	0,528	Poda
MOR365	Chagualo	Myrsine guianensis	Primulaceae	0,04	4,00	0,003	0,001	Poda
MOR366	Mestizo	Cupania americana	Sapindaceae	0,37	12,00	0,899	0,180	Poda
MOR367	Carambolo	Averrhoa carambola	Oxalidaceae	0,38	5,00	0,401	0,080	Poda
MOR368	Mango	Mangifera indica	Anacardiaceae	0,20	5,00	0,114	0,023	Poda
MOR369	Bala de canon	Couroupita guianensis	Lecythidaceae	0,09	4,00	0,019	0,004	Poda
MOR370	Tulipán Africano	Spathodea campanulata	Bignoniaceae	0,09	3,00	0,013	0,003	Poda
MOR371	Mango	Mangifera indica	Anacardiaceae	0,04	2,50	0,003	0,001	Poda
MOR372	Tulipán Africano	Spathodea campanulata	Bignoniaceae	0,30	6,00	0,295	0,059	Poda
MOR373	Mango	Mangifera indica	Anacardiaceae	0,09	4,00	0,017	0,003	Poda
MOR374	Arbol de la felicidad	Dracaena fragans	Liliaceae	0,09	6,00	0,024	0,005	Poda
MOR375	Chagualo	Myrsine guianensis	Primulaceae	0,11	6,00	0,041	0,008	Poda
MOR377	Mango	Mangifera indica	Anacardiaceae	0,17	6,00	0,094	0,019	Poda
MOR378	Palma Real	Roystonea regia	Arecaceae	0,42	8,00	0,765	0,153	Poda
MOR379	Palma Areca	Dypsis lutescens	Arecaceae	0,09	6,00	0,028	0,006	Poda
MOR380	Palo Blanco	Citharexylum subflavescens	Verbenaceae	0,09	5,00	0,020	0,004	Poda
MOR381	Mango	Mangifera indica	Anacardiaceae	0,15	4,00	0,047	0,009	Poda
MOR382	Palma Areca	Dypsis lutescens	Arecaceae	0,09	3,00	0,013	0,003	Poda
MOR383	Palma Areca	Dypsis lutescens	Arecaceae	0,08	3,00	0,011	0,002	Poda
MOR384	Guayabo	Psidium guajava	Myrtaceae	0,09	5,00	0,022	0,004	Poda
MOR385	Palma Areca	Dypsis lutescens	Arecaceae	0,11	4,00	0,026	0,005	Poda
MOR386	Palma Areca	Dypsis lutescens	Arecaceae	0,10	2,00	0,011	0,002	Poda
MOR387	Palma Areca	Dypsis lutescens	Arecaceae	0,07	2,00	0,006	0,001	Poda
MOR388	Palma Areca	Dypsis lutescens	Arecaceae	0,09	2,00	0,009	0,002	Poda
MOR389	Palma	Dypsis lutescens	Arecaceae	0,09	3,00	0,013	0,003	Poda

Comprometidos con la vida

Publicado el 13 de enero de 2020

# BOLETIN DE ACTOS ADMINISTRATIVOS AMBIENTALES

06 al 12 de enero de 2020

## RESOLUCIONES, PERMISOS, SANCIONES, CONCESIONES, AUTOS, LICENCIAS

No. ÁRBOL	NOMBRE COMUN	NOMBRE CIENTIFICO	FAMILIA	DAP (m)	ALTURA (m)	VOLUMEN (m3)	VOLUMEN PODA (m3)	OBSERVACIONES
	Areca							
MOR390	Palma Areca	Dypsis lutescens	Arecaceae	0,09	4,00	0,017	0,003	Poda
MOR391	Palma Areca	Dypsis lutescens	Arecaceae	0,08	3,00	0,010	0,002	Poda
MOR392	Palma Areca	Dypsis lutescens	Arecaceae	0,07	2,00	0,005	0,001	Poda
MOR393	Palma Areca	Dypsis lutescens	Arecaceae	0,06	2,00	0,004	0,001	Poda
MOR396	Palma Areca	Dypsis lutescens	Arecaceae	0,06	3,00	0,005	0,001	Poda
MOR397	Palma Areca	Dypsis lutescens	Arecaceae	0,06	2,00	0,004	0,001	Poda
MOR401	Palma Areca	Dypsis lutescens	Arecaceae	0,09	3,00	0,014	0,003	Poda
MOR402	Palma Areca	Dypsis lutescens	Arecaceae	0,11	3,00	0,018	0,004	Poda
MOR405	Palma Areca	Dypsis lutescens	Arecaceae	0,10	2,00	0,011	0,002	Poda
MOR407	Palma Areca	Dypsis lutescens	Arecaceae	0,06	3,00	0,005	0,001	Poda
MOR408	Palma Areca	Dypsis lutescens	Arecaceae	0,08	3,00	0,010	0,002	Poda
MOR410	Palma Real	Roystonea regia	Arecaceae	0,06	3,00	0,005	0,001	Poda
MOR411	Guayacan Rosado	Tabebuia rosea	Bignoniaceae	0,44	13,00	1,359	0,272	Poda
MOR412	Guayacan Rosado	Tabebuia rosea	Bignoniaceae	0,79	14,00	4,796	0,959	Poda
MOR413	Guayacan Rosado	Tabebuia rosea	Bignoniaceae	0,55	10,00	1,687	0,337	Poda
MOR414	Guayacan Rosado	Tabebuia rosea	Bignoniaceae	0,21	8,00	0,194	0,039	Poda
MOR415	Guayacan Rosado	Tabebuia rosea	Bignoniaceae	0,62	14,00	2,965	0,593	Poda
MOR416	Guayacan Rosado	Tabebuia rosea	Bignoniaceae	0,51	10,00	1,426	0,285	Poda
MOR417	Guayacan Rosado	Tabebuia rosea	Bignoniaceae	0,32	10,00	0,546	0,109	Poda
MOR418	Guayacan Rosado	Tabebuia rosea	Bignoniaceae	0,32	12,00	0,695	0,139	Poda
MOR419	Guayacan Rosado	Tabebuia rosea	Bignoniaceae	0,54	14,00	2,280	0,456	Poda
MOR420	Guayacan Rosado	Tabebuia rosea	Bignoniaceae	0,50	13,00	1,808	0,362	Poda
MOR421	Guayacan Rosado	Tabebuia rosea	Bignoniaceae	0,40	14,00	1,238	0,248	Poda
MOR422	Guayacan Rosado	Tabebuia rosea	Bignoniaceae	0,55	12,00	2,001	0,400	Poda

# BOLETIN DE ACTOS ADMINISTRATIVOS AMBIENTALES

06 al 12 de enero de 2020

## RESOLUCIONES, PERMISOS, SANCIONES, CONCESIONES, AUTOS, LICENCIAS

No. ÁRBOL	NOMBRE COMUN	NOMBRE CIENTIFICO	FAMILIA	DAP (m)	ALTURA (m)	VOLUMEN (m3)	VOLUMEN PODA (m3)	OBSERVACIONES
MOR423	Guayacan Rosado	Tabebuia rosea	Bignoniaceae	0,33	13,00	0,798	0,160	Poda
MOR424	Guayacan Rosado	Tabebuia rosea	Bignoniaceae	0,26	8,00	0,300	0,060	Poda
MOR425	Guayacan Rosado	Tabebuia rosea	Bignoniaceae	0,41	14,00	1,318	0,264	Poda
MOR426	Urapán	Fraxinus Chinensis	Oleaceae	0,27	13,00	0,536	0,107	Poda
MOR427	Urapán	Fraxinus Chinensis	Oleaceae	0,64	12,00	2,728	0,546	Poda
MOR428	Guayacan Rosado	Tabebuia rosea	Bignoniaceae	0,38	14,00	1,086	0,217	Poda
MOR429	Tulipán Africano	Spathodea campanulata	Bignoniaceae	1,05	14,00	8,493	1,699	Poda
MOR430	Urapán	Fraxinus Chinensis	Oleaceae	0,71	12,00	3,324	0,665	Poda
MOR431	Guayacan Rosado	Tabebuia rosea	Bignoniaceae	0,16	8,00	0,111	0,022	Poda
MOR432	Urapán	Fraxinus Chinensis	Oleaceae	0,58	13,00	2,372	0,474	Poda
MOR433	Mango	Mangifera indica	Anacardiaceae	0,61	7,00	1,423	0,285	Poda
MOR434	Guayacan Rosado	Tabebuia rosea	Bignoniaceae	0,14	8,00	0,086	0,017	Poda
MOR435	Guayacan Rosado	Tabebuia rosea	Bignoniaceae	0,41	9,00	0,821	0,164	Poda
MOR436	Guayacan Rosado	Tabebuia rosea	Bignoniaceae	0,29	8,00	0,369	0,074	Poda
MOR437	Swinglea	Swinglea glutinosa	Rutaceae	0,06	6,00	0,013	0,003	Poda
MOR438	Swinglea	Swinglea glutinosa	Rutaceae	0,06	6,00	0,013	0,003	Poda
MOR439	Guayacan Rosado	Tabebuia rosea	Bignoniaceae	0,26	10,00	0,384	0,077	Poda
MOR440	Gualanday	Jacaranda caucana	Bignoniaceae	0,91	16,00	7,290	1,458	Poda
MOR441	Chagualo	Myrsine guianensis	Primulaceae	0,12	7,00	0,056	0,011	Poda
MOR442	Guanábano	Annona muricata	Annonaceae	0,41	6,00	0,548	0,110	Poda
MOR443	Tachuelo	Zanthoxylum rhoifolium	Rutaceae	0,06	3,00	0,005	0,001	Poda
MOR444	Floramarillo	Cassia spectabilis	Fabaceae	0,28	6,00	0,265	0,053	Poda
MOR445	Guamo Rabo de Mico	Inga edulis	Fabaceae	0,33	6,00	0,368	0,074	Poda
MOR446	Swingla seto	Swinglea glutinosa	Rutaceae	0,10	5,00	0,025	0,005	Poda



# BOLETIN DE ACTOS ADMINISTRATIVOS AMBIENTALES

06 al 12 de enero de 2020

## RESOLUCIONES, PERMISOS, SANCIONES, CONCESIONES, AUTOS, LICENCIAS

No. ÁRBOL	NOMBRE COMUN	NOMBRE CIENTIFICO	FAMILIA	DAP (m)	ALTURA (m)	VOLUMEN (m3)	VOLUMEN PODA (m3)	OBSERVACIONES
MOR447	Guamo Rabo de Mico	Inga edulis	Fabaceae	0,51	10,00	1,426	0,285	Poda
MOR448	Mango	Mangifera indica	Anacardiaceae	0,88	5,00	2,106	0,421	Poda
MOR449	Chagualo	Myrsine guianensis	Primulaceae	0,29	5,00	0,231	0,046	Poda
MOR450	Floramarillo	Cassia spectabilis	Fabaceae	0,29	5,00	0,226	0,045	Poda
MOR451	Chagualo	Myrsine guianensis	Primulaceae	0,16	5,00	0,067	0,013	Poda
MOR452	Chagualo	Myrsine guianensis	Primulaceae	0,26	7,00	0,269	0,054	Poda
MOR453	Chagualo	Myrsine guianensis	Primulaceae	0,22	6,00	0,164	0,033	Poda
MOR454	Chagualo	Myrsine guianensis	Primulaceae	0,10	5,00	0,029	0,006	Poda
MOR455	Chagualo	Myrsine guianensis	Primulaceae	0,19	5,00	0,097	0,019	Poda
MOR456	Chagualo	Myrsine guianensis	Primulaceae	0,19	6,00	0,120	0,024	Poda
MOR457	Chagualo	Lafoensia punicifolia	Lythraceae	0,41	11,00	1,004	0,201	Poda
MOR458	Chagualo	Myrsine guianensis	Primulaceae	0,12	8,00	0,064	0,013	Poda
MOR459	Chagualo	Myrsine guianensis	Primulaceae	0,25	6,00	0,203	0,041	Poda
MOR460	Chagualo	Myrsine guianensis	Primulaceae	0,15	6,00	0,077	0,015	Poda
MOR461	Cacao	Theobroma cacao	Malvaceae	0,11	4,00	0,024	0,005	Poda
MOR462	Mango	Mangifera indica	Anacardiaceae	0,39	5,00	0,421	0,084	Poda
MOR463	Guanábano	Annona muricata	Annonaceae	0,25	7,00	0,250	0,050	Poda
MOR464	Oiti	Licania tomentosa	Chrysobalanaceae	0,80	8,00	2,830	0,566	Poda
MOR465	Palma Real	Roystonea regia	Arecaceae	0,10	4,00	0,021	0,004	Poda
MOR466	Palma Areca	Dypsis lutescens	Arecaceae	0,06	3,00	0,005	0,001	Poda
MOR467	Mango	Mangifera indica	Anacardiaceae	0,44	7,00	0,743	0,149	Poda
MOR468	Nacedero	Trichanthera gigantea	Acanthaceae	1,05	7,00	4,246	0,849	Poda
MOR469	Guamo Rabo de Mico	Inga edulis	Fabaceae	0,41	8,00	0,753	0,151	Poda
MOR470	Palma	Palma sp	Arecaceae	0,05	2,00	0,003	0,001	Poda
MOR475	Guayacan De Manizales	Lafoensia punicifolia	Lythraceae	0,59	2,00	0,377	0,075	Poda
MOR479	Chambimbe	Sapindus	Sapindaceae	0,58	8,00	1,476	0,295	Poda

Comprometidos con la vida

Publicado el 13 de enero de 2020

# BOLETIN DE ACTOS ADMINISTRATIVOS AMBIENTALES

06 al 12 de enero de 2020

## RESOLUCIONES, PERMISOS, SANCIONES, CONCESIONES, AUTOS, LICENCIAS

No. ÁRBOL	NOMBRE COMUN	NOMBRE CIENTIFICO	FAMILIA	DAP (m)	ALTURA (m)	VOLUMEN (m3)	VOLUMEN PODA (m3)	OBSERVACIONES
		saponaria						
MOR482	Laurel	Ocotea sp	Lauraceae	0,09	3,00	0,013	0,003	Poda
MOR483	Guayacan De Manizales	Lafoensia punicifolia	Lythraceae	0,29	6,00	0,271	0,054	Poda
MOR485	Mestizo	Cupania americana	Sapindaceae	0,03	3,00	0,002	0,000	Poda
MOR486	Guayacan Rosado	Tabebuia rosea	Bignoniaceae	0,31	6,00	0,308	0,062	Poda
MOR487	Gualanday	Jacaranda caucana	Bignoniaceae	0,11	6,00	0,039	0,008	Poda
MOR488	Mango	Mangifera indica	Anacardiaceae	0,14	5,00	0,051	0,010	Poda
MOR490	Swingla seto	Swinglea glutinosa	Rutaceae	0,10	6,00	0,030	0,006	Poda
MOR491	Piñon de Oreja	Enterolobium cyclocarpum	Fabaceae	0,30	15,00	0,754	0,151	Poda
MOR492	Guayacan Rosado	Tabebuia rosea	Bignoniaceae	0,62	16,00	3,354	0,671	Poda
MOR493	Guayacan De Manizales	Lafoensia punicifolia	Lythraceae	0,52	6,00	0,899	0,180	Poda
MOR494	Ceiba	Ceiba pentandra	Malvaceae	1,41	23,00	25,030	5,006	Poda
MOR495	Ceiba	Ceiba pentandra	Malvaceae	0,87	16,00	6,691	1,338	Poda
MOR496	Saman	Albizia saman	Fabaceae	1,31	14,00	13,302	2,660	Poda
TOTAL						666,033	133,207	Poda

**Tabla No. 3. Relación de individuos a intervenir a través de práctica de poda**

- Las especies a erradicar no se encuentran reportadas con algún grado de amenaza o veda en la normatividad vigente, lo cual permite afirmar que con su intervención no se causaran afectaciones graves a la biodiversidad.
- Dentro de las especies que se prevén erradicar se encuentran un individuo de la especie Palma Zancona (*Syagrus sancona*) reportada con grado de amenaza (VU), lo cual indica que es vulnerable su existencia respecto a su conservación, las especies restantes objeto de solicitud para intervención no poseen categoría de amenaza o veda en la normatividad vigente, la intervención no compromete franjas forestales protectoras, acorde a ello, se deben establecer las medidas de compensación que incluyan considerablemente una cantidad de plántones de las especies indicada cuya importancia amerita la destinación de buena cantidad de individuos para las actividades de establecimiento por compensación. Adicional a ello, se deben plantear las medidas compensatorias correspondientes para la totalidad de individuos a aprovechar.
- Los árboles no se encuentran en zonas de protección o áreas protectoras de fuentes hídricas, en algunos sectores donde se plantea corte de árbol, la distancia mínima al río Guadalajara la cual es la fuente más cercana, está a 40 metros.

Dentro de las actividades solicitadas está el aprovechamiento de 496 árboles, ubicados dentro del tramo de servidumbre (franja de seguridad) de la línea de conducción eléctrica correspondiente a la trocal de El Morro, desde Carrera 5 con calle 3 cabecera municipal de Guadalajara de Buga hasta la entrada a la cabecera veredal de La Magdalena, Municipio de Guadalajara de Buga, en razón a la necesidad que le asiste a la Empresa de Energía del Pacífico S.A. E.S.P de realizar obras de despeje, mantenimiento y prevención de contacto de árboles con la infraestructura de conducción eléctrica, para mejorar la seguridad en las zonas de servidumbre de los circuitos como medidas preventivas y optimizar la prestación del servicio a los usuarios.

# BOLETIN DE ACTOS ADMINISTRATIVOS AMBIENTALES

06 al 12 de enero de 2020

## RESOLUCIONES, PERMISOS, SANCIONES, CONCESIONES, AUTOS, LICENCIAS

Revisada la información que reposa en el informe de visita, se tiene que de los 496 árboles, es viable el aprovechamiento de sesenta (60) individuos correspondientes a los indicados en la tabla N°1 con un volumen total de 64,05 m<sup>3</sup> los cuales serán objeto de Tala. Se encuentra que para dieciséis (16) individuos no es estrictamente requerida la erradicación por tanto, serán objeto de transplante los árboles que se encuentran en la tabla N°2 con un volumen 2,90 m<sup>3</sup>. Finalmente, los individuos restantes cuatrocientos veinte (420) serán objeto de poda y están identificados en la tabla N°3 considerando un volumen de remoción de masa vegetal (ramas y follaje) del 20% de cada individuo, para un total de 133,20 m<sup>3</sup>. Se presenta a continuación el inventario y resumen respectivo del aprovechamiento:

- Aprovechamiento: En resumen, se prevé realizar el aprovechamiento forestal de 60 árboles con un volumen total de 64,05 m<sup>3</sup> , cuyo resumen se indica a continuación:

NOMBRE COMUN	NOMBRE CIENTIFICO	FAMILIA	NUMERO DE ARBOLES	VOLUMEN (m3)
Acacia Rubinia	Caesalpinia peltophoroides	Fabaceae	3	0,253
Acacia roja	Delonix regia	Fabaceae	1	5,332
Almendo	Terminalia catappa	Combretaceae	1	0,414
Chambimbe	Sapindus saponaria	Sapindaceae	1	0,124
Chiminango	Pithecellobium dulce	Fabaceae	1	2,208
Eucalipto	Eucalyptus sp	Myrtaceae	2	13,220
Ficus Benjamina	Ficus benjamina	Moraceae	1	9,414
Guásimo	Guazuma ulmifolia	Malvaceae	5	3,619
Guayabo	Psidium guajava	Myrtaceae	5	0,048
Guayacan Rosado	Tabebuia rosea	Bignoniaceae	1	1,785
Leucaena	Leucaena leucocephala	Fabaceae	2	0,007
Mamoncillo	Melicocca bijuga	Sapindaceae	1	3,755
Mango	Mangifera indica	Anacardiaceae	4	1,491
Matarraton	Gliricidia sepium	Fabaceae	1	0,307
Nogal Cafetero	Cordia alliodora	Boraginaceae	1	1,235
Palma Abanico	Livistona drudei	Arecaceae	3	0,857
Palma Africana	Elaeis guineensis	Arecaceae	4	8,065
Palma Areca	Dypsis lutescens	Arecaceae	11	0,383
Palma de coco	Cocos nucifera	Arecaceae	4	0,939
Palma Real	Roystonea regia	Arecaceae	1	0,331
Palma Sancona	Syagrus sancona	Arecaceae	1	0,470
Palo de Cruz	Brownea ariza	Fabaceae	1	0,032
Tachuelo	Zanthoxylum rhoifolium	Rutaceae	1	0,053
Tulipán Africano	Spathodea campanulata	Bignoniaceae	1	3,505
Zurrumbo	Trema micrantha	Cannabaceae	3	0,297
Total			60	64,05

Tabla 4. Resumen de árboles y volúmenes a aprovechar

- Transplante: En resumen, se prevé realizar el transplante de 16 árboles con un volumen total de volumen 2,908 m<sup>3</sup> cuyo resumen se indica a continuación:

*Comprometidos con la vida*

# BOLETIN DE ACTOS ADMINISTRATIVOS AMBIENTALES

06 al 12 de enero de 2020

## RESOLUCIONES, PERMISOS, SANCIONES, CONCESIONES, AUTOS, LICENCIAS

NOMBRE COMUN	NOMBRE CIENTIFICO	FAMILIA	NUMERO DE ARBOLES	VOLUMEN (m3)
Palma Africana	Elaeis guineensis	Arecaceae	4	2,860
Palma Real	Roystonea regia	Arecaceae	12	0,048
Total			16	2,908

Tabla 5. Resumen de árboles que se van a van a ser objeto transplante

- Poda: En resumen, se prevé realizar la poda de 420 árboles con un volumen total de 133,20 m<sup>3</sup>, cuyo resumen se indica a continuación:

NOMBRE COMUN	NOMBRE CIENTIFICO	FAMILIA	NUMERO DE ARBOLES	VOLUMEN PODA (m3)
Acacia amarilla	Cassia siamea	Fabaceae	2	2,681
Acacia roja	Delonix regia	Fabaceae	4	1,548
Acacia Rosada	Cassia javanica	Fabaceae	1	0,975
Acacia Rubinia	Caesalpinia peltophoroides	Fabaceae	2	0,418
Aguacatillo	Persea caerulea	Lauraceae	5	0,562
Almendo	Terminalia catappa	Combretaceae	12	1,045
alma Yuca	Yucca arborescens	Liliaceae	1	0,011
Araucaria	Araucaria excelsa	Araucariaceae	1	0,244
Árbol de la felicidad	Dracaena fragans	Liliaceae	2	0,111
Bala de canon	Couroupita guianensis	Lecythidaceae	1	0,004
Bambu Amarillo	Bambusa vulgaris	Poaceae	1	0,017
Cacao	Theobroma cacao	Malvaceae	1	0,005
Cachimbo	Erythrina fusca	Fabaceae	6	8,940
Cafeto de monte	Posoqueria latifolia	Rubiaceae	1	0,006
Caracoli	Anacardium excelsum	Anacardiaceae	3	1,361
Carambolo	Averrhoa carambola	Oxalidaceae	1	0,080
Castaño	Pachira aquatica	Malvaceae	9	0,464
Cedro Rosado	Cedrela odorata	Meliaceae	1	0,005
Ceiba	Ceiba pentandra	Malvaceae	2	6,344
Chagualo	Myrsine guianensis	Primulaceae	36	1,020
Chambimbe	Sapindus saponaria	Sapindaceae	8	3,852
Chiminango	Pithecellobium dulce	Fabaceae	21	9,310
Chucho	Solanum sp	Solanaceae	1	0,063
Drago	Croton gossypifolius	Euphorbiaceae	2	0,013
Espino de mono	Pithecellobium lanceolatum	Fabaceae	2	0,035
Ficus Benamina	Ficus benamina	Moraceae	2	3,786
Floramarillo	Cassia spectabilis	Fabaceae	14	1,090
Guacimo	Guazuma ulmifolia	Malvaceae	1	0,001
Guadua	Guadua angustifolia	Poaceae	3	0,040
Gualanday	Jacaranda caucana	Bignoniaceae	7	2,329
Guamacho	Pereskia guamacho	Cactaceae	1	0,020
Guamo Rabo de Mico	Inga edulis	Fabaceae	16	3,296
Guanábano	Annona muricata	Annonaceae	9	0,674
Guásimo	Guazuma ulmifolia	Malvaceae	20	11,414
Guayabo	Psidium guajava	Myrtaceae	2	0,006
Guayacan Amarillo	Tabebuia chrysantha	Bignoniaceae	1	0,141

Comprometidos con la vida



# BOLETIN DE ACTOS ADMINISTRATIVOS AMBIENTALES

06 al 12 de enero de 2020

## RESOLUCIONES, PERMISOS, SANCIONES, CONCESIONES, AUTOS, LICENCIAS

NOMBRE COMUN	NOMBRE CIENTIFICO	FAMILIA	NUMERO DE ARBOLES	VOLUMEN PODA (m3)
Guayacan De Manizales	Lafoensia punicifolia	Lythraceae	3	0,309
Guayacan Rosado	Tabebuia rosea	Bignoniaceae	33	9,177
Higueron	Ficus glabrata	Moraceae	3	6,573
Jigua	Cinnamomum cinnamomifolium	Lauraceae	1	0,007
Laurel	Ocotea sp	Lauraceae	4	0,128
Laurel blanco	Cinnamomum triplinerve	Lauraceae	16	0,754
Leucaena	Leucaena leucocephala	Fabaceae	2	0,014
Madroño	Garcinia madruno	Clusiaceae	1	0,001
Mandarino	Citrus reticulata	Rutaceae	1	0,139
Mango	Mangifera indica	Anacardiaceae	11	1,739
Martin Galviz	Cassia reticulata	Fabaceae	1	0,003
Mataraton	Gliricidia sepium	Fabaceae	7	0,239
Mestizo	Cupania americana	Sapindaceae	7	0,451
Nacadero	Trichanthera gigantea	Acanthaceae	7	0,915
Nogal Cafetero	Cordia alliodora	Boraginaceae	1	0,112
Oiti	Licania tomentosa	Chrysobalanaceae	1	0,566
Palma	Palma sp	Arecaceae	3	0,105
Palma Abanico	Livistona drudei	Arecaceae	1	0,78
Palma Areca	Dypsis lutescens	Arecaceae	25	0,145
Palma de Coco	Cocos nucifera	Arecaceae	3	0,170
Palma Real	Roystonea regia	Arecaceae	4	0,361
Palma Sancona	Syagrus sancona	Arecaceae	1	0,079
Palma Yuca	Yucca arborescens	Liliaceae	1	0,008
Palo Blanco	Citharexylum subflavescens	Verbenaceae	4	0,421
Piñon de Oreja	Enterolobium cyclocarpum	Fabaceae	6	15,902
Pomaroso	Syzygium jambos	Myrtaceae	1	0,049
Salvio	Lippia sp	Verbenaceae	1	0,002
Saman	Albizia saman	Fabaceae	15	21,311
Saman, Genizaro	Albizia saman	Fabaceae	2	2,544
Swinglea seto	Swinglea glutinosa	Rutaceae	2	0,011
Swinglea	Swinglea glutinosa	Rutaceae	4	0,091
Tachuelo	Zanthoxylum rhoifolium	Rutaceae	20	1,852
Tulipán Africano	Spathodea campanulata	Bignoniaceae	16	4,749
Urapán	Fraxinus Chinensis	Oleaceae	4	1,792
UURIY	Bambusa vulgaris	Poaceae	1	0,012
Yarumo	Cecropia angustifolia	Urticaceae	1	0,013
Zurumbo	Trema micrantha	Cannabaceae	1	0,003
<b>TOTAL</b>			<b>420</b>	<b>133,20</b>

Tabla 6. Inventario forestal de árboles a intervenir con poda.

De las especies que se prevén erradicar solo se encuentra un individuo de la especie *Palma Zancona* (*Syagrus sancona*) reportada con grado de amenaza (VU), las demás especies ninguna se encuentra reportada con algún grado de amenaza o veda en la normatividad vigente, lo cual permite afirmar que con su intervención no se causaran afectaciones graves a la biodiversidad.

Cálculo del valor de la tasa de aprovechamiento forestal: No aplica el cobro de tasa de aprovechamiento fijado en el Decreto 1390 de 2018 "Por el cual se adiciona un Capítulo al Título 9, de la Parte 2, del Libro 2, del Decreto 1076 de 2015, Decreto Único Reglamentario del Sector Ambiente y Desarrollo Sostenible, en lo relacionado con la Tasa Compensatoria por Aprovechamiento Forestal Maderable en bosques naturales y se dictan otras disposiciones", toda vez que los árboles objeto de solicitud se localizan

# BOLETIN DE ACTOS ADMINISTRATIVOS AMBIENTALES

06 al 12 de enero de 2020

## RESOLUCIONES, PERMISOS, SANCIONES, CONCESIONES, AUTOS, LICENCIAS

dispersos en coberturas de potreros arbolados, derechos de vía y contiguos a infraestructura urbana y suburbana a lo largo de 10.85 km del tramo de servidumbre (franja de seguridad) de la línea de conducción eléctrica correspondiente a la trocal de El Morro, desde Carrera 5 con calle 3 cabecera municipal de Guadalajara de Buga hasta la entrada a la cabecera veredal de La Magdalena, Municipio de Guadalajara de Buga, de forma tal que no corresponde a cobertura de bosque natural, según lo definido el artículo 3, numeral 3 de ley 1931 de 2018:

*"ARTICULO 3. Definiciones: Para la adecuada comprensión e implementación de la presente Ley se adoptan las siguientes definiciones:(1)... (2.)...*

*(3). Bosque natural: Tierra ocupada principalmente por árboles que puede contener arbustos, palmas, guaduas, hierbas y lianas, en la que predomina la cobertura arbórea con una densidad mínima del dosel de 30%, una altura mínima del dosel (in situ) de 5 metros al momento de su identificación, y un área mínima de 1,0 ha. Se excluyen las coberturas arbóreas de plantaciones forestales comerciales, cultivos de palma, y árboles sembrados para la producción agropecuaria.*

*..."*

**CONCLUSIONES:** Con base en lo anterior, se considera que es técnica y ambientalmente viable autorizar a la EMPRESA DE ENERGIA DEL PACIFICO S.A. E.S.P con NIT 800249860-1, a través de su apoderado señor Gustavo Velandia Palomino identificado con Cédula de ciudadanía número 13.475.657 expedida en Cúcuta, la realización de intervención de árboles aislados ubicados en la sección de seguridad RETIE de la Línea de conducción eléctrica Troncal Principal El Morro - Circuito 3 a 13,2 Kv. Jurisdicción del Municipio de Guadalajara de Buga, Departamento del Valle del Cauca, de la siguiente manera:

- Realizar aprovechamiento (erradicación) de 60 árboles con un volumen total de **64,05 m<sup>3</sup>**, cuya relación se indica en la tabla No. 1.
- Realizar la intervención mediante actividad silvicultural de trasplante (Traslado) de 16 individuos con un volumen total de **2,90 m<sup>3</sup>**, cuya relación se indica en la tabla No. 2.
- Realizar la poda de 420 individuos, considerando un volumen de remoción de masa vegetal (ramas y follaje) del 20% de cada individuo, para un total de **133,20 m<sup>3</sup>**, cuya relación se indica en la tabla No. 3.

**OBLIGACIONES:** Se deberán imponer las siguientes obligaciones en el acto administrativo:

-Previo al inicio de las labores de aprovechamiento autorizadas, se deberá realizar por parte del titular del derecho ambiental, la socialización del proyecto de forma amplia y suficiente con los diferentes actores institucionales y comunitarios. Se deberá presentar los soportes de esta socialización en el primer informe de avance.

-Se deberán intervenir única y exclusivamente los árboles autorizados según las actividades de intervención relacionadas en las tablas No. 1, No. 2 y No. 3 del presente concepto. **Se excluye la realización de actividades de tala o erradicación a los individuos con observancia de trasplante y poda.**

-Dar estricto cumplimiento a las labores técnicas descritas en el documento "Inventario forestal, plan de aprovechamiento y compensación forestal y programa de socialización troncal principal circuito El Morro – Circuito 3 a 13,2 Kv. De EPSA", respecto a las labores silviculturales para llevar a cabo la erradicación, traslado, poda y compensación de individuos arbóreos autorizados.

-Respecto de las podas, se presentan diversas formas o propuestas de aplicación, sin embargo, las actividades deben de realizarse de tal manera que los árboles mantengan el equilibrio estructural, evitando realizar solo podas a un lado del individuo o en un sector específico del mismo, quedando con mayor peso o con tendencia a la inclinación por el peso generado sobre la sección contraria.

**Deberá realizarse poda compensada**

-El producto forestal resultante del aprovechamiento (Erradicación más podas), estimado en **197,25 m<sup>3</sup>** maderables podrá ser comercializado si así lo decide el titular del derecho y movilizado fuera de los límites del predio previa obtención del respectivo salvoconducto. Este no podrá convertirse en carbón, salvo que para ello se dé estricto cumplimiento a lo citado en la Resolución 0753 de mayo 9 de 2018. El material restante deberá ser dispuesto en el caso de predios rurales dentro del mismo predio y en caso de predios urbanos en el sitio autorizado por el Municipio de Guadalajara de Buga en un término de 72 horas para permitir su descomposición e incorporación al suelo.

-En concordancia con el Plan de Compensación las labores de siembra y mantenimiento deben incluir:

**Preparación:** La preparación del sitio tiene como objeto facilitar las labores de plantación, se realizará eliminando las especies arvenses en un espacio de un (1) m alrededor del árbol establecido. Se intensificará la limpieza según la agresividad de las especies competidoras, sin afectar el entorno y el desarrollo de la planta.

**Plateo:** Se realizará el plato a 1 m de cada plantón, para evitar la competencia con malezas en los primeros meses del establecimiento.

**Ahoyado:** El ahoyado se realizará con las siguientes dimensiones: 0.30 x 0.30 m de ancho y 0.40 m de profundidad. Después de realizado el hueco, se dejarán transcurrir ocho (8) días antes de realizar el sembrado, para favorecer la eliminación de Nematodos.

*Comprometidos con la vida*

# BOLETIN DE ACTOS ADMINISTRATIVOS AMBIENTALES

06 al 12 de enero de 2020

## RESOLUCIONES, PERMISOS, SANCIONES, CONCESIONES, AUTOS, LICENCIAS

**Plantación:** La siembra se realizará aplicando un sustrato compuesto por 10 kg de tierra negra, 1 kilogramos de abono orgánico y 500 g de Micorriza, con el fin de corregir condiciones de textura del suelo y mejorar el drenaje interno del terreno. El establecimiento del árbol se lleva a cabo con la caída de las primeras lluvias y según el cronograma de actividades establecido, permitiendo que las plántulas aprovechen la totalidad del tiempo húmedo para adaptarse a su nuevo sitio sin morir o marchitarse. Se asegurará el riego en el momento en que transcurran más de 4 días sin lluvia. Se tendrá en cuenta al momento de plantar, que no queden espacios (aire) entre la planta y la parte más profunda del hoyo, ya que se puede presentar pudrición de la raíz, para esto se apisonará bien la tierra con la que se cubre el hoyo; se sembrará el material lo más recto posible, recogiendo la bolsa plástica del sitio para no crear un problema ambiental.

**Fertilización:** Además de la aplicación del sustrato al fondo del hueco antes del establecimiento, en la parte superior se aplicará 8 g de Bórax, 100 g de Triple 15 y 50 g de Fosforita Huila. Como mecanismo para conservación de la humedad del suelo se aplicarán aplicar 10 g de Gel hidrorretenedor humectado, a la altura del sistema radicular del individuo forestal.

**Control de malezas:** Se realizará un control de malezas a los 45 días del establecimiento de la plantación y una nueva limpieza consistente en el plateo de cada individuo tres meses después de la primera limpieza. Cada vez que el plato presente malezas que ameriten su limpieza, se debe realizar plateo utilizando preferiblemente machete.

**Riego:** Durante los primeros seis (6) meses aplicar riego a razón de 2 a 3 litros de agua por plantón, en frecuencia de dos veces por semana en temporada seca o a mayor frecuencia de ser necesaria.

**Control Fitosanitario:** En campo se realizará monitoreo periódico para control de hormiga arriera básicamente, debido a la gran susceptibilidad de algunas de las especies a establecer al ataque del insecto. En el caso de entomopatógenos se considera mínima la probabilidad de ocurrencia debido a que son especies comúnmente encontradas en la zona, que se establecerán intercaladas para disminuir el riesgo de afectación. En caso de presentarse, se realizará el control fitosanitario correspondiente a la plaga encontrada.

- Presentar un informe una vez establecida la compensación, que incluya la descripción de lo plantado y la georreferenciación. Posteriormente presentar informes semestrales que indiquen el estado de desarrollo de lo plantado y las labores de mantenimiento ejecutadas.
- Permitir el acceso de los funcionarios de la CVC al sitio con el fin de verificar el cumplimiento de las obligaciones.
- En caso de requerir realizar otro tipo de intervención sobre los recursos naturales y el ambiente y demás relacionados, deberá presentarse la respectiva solicitud para adelantar el trámite correspondiente, atendiendo las directrices establecidas por parte de la CVC en la normatividad vigente.

Recomendación: Conceder un plazo de tres (3) años contados a partir del auto executorio, dentro de los cuales, en los primeros doce (12) meses se deberá realizar las actividades de aprovechamiento autorizadas y el cumplimiento de obligaciones de siembra de compensación. En el tiempo restante se deberá realizar labores de mantenimiento a fin de asegurar el buen desarrollo de lo plantado.

### Hasta aquí el Concepto

De acuerdo con lo expuesto anteriormente y atendiendo el concepto técnico que obra en el expediente 0742-004-005-476-2018, la Directora de la Dirección Ambiental Regional Centro Sur de la Corporación Autónoma Regional del Valle del Cauca -CVC, en virtud de sus facultades legales,

### RESUELVE:

**ARTÍCULO 1: AUTORIZAR** un Aprovechamiento Forestal Arboles Aislados a EMPRESA DE ENERGIA DEL PACÍFICO S.A. E.S.P NIT. 800249860-1 representada legalmente por GUSTAVO VELANDIA PALOMINO identificado con la cédula de ciudadanía No. 13475657 expedida en Cúcuta, para el predio Troncal Principal Circuito El Morro Circuito 3A 13.2 Kv, identificado con el número de matrícula inmobiliaria 384-88275, ubicado en el Municipio de Guadalajara de Buga, Departamento Valle del Cauca, de la siguiente forma: -Realizar aprovechamiento (erradicación) de 60 árboles con un volumen total de **64,05 m<sup>3</sup>**, cuya relación se indica en la tabla No. 1.

-Realizar la intervención mediante actividad silvicultural de trasplante (Traslado) de 16 individuos con un volumen total de **2,90 m<sup>3</sup>**, cuya relación se indica en la tabla No. 2.

-Realizar la poda de 420 individuos, considerando un volumen de remoción de masa vegetal (ramas y follaje) del 20% de cada individuo, para un total de **133,20 m<sup>3</sup>**, cuya relación se indica en la tabla No. 3.

**PARÁGRAFO:** El plazo para el aprovechamiento es de tres (3) años a partir de la fecha de ejecutoria del acto administrativo.

*Comprometidos con la vida*

# BOLETIN DE ACTOS ADMINISTRATIVOS AMBIENTALES

06 al 12 de enero de 2020

## RESOLUCIONES, PERMISOS, SANCIONES, CONCESIONES, AUTOS, LICENCIAS

**ARTÍCULO 2. DERECHOS DE APROVECHAMIENTO.** No aplica el cobro de tasa de aprovechamiento fijado en el Decreto 1390 de 2018 "Por el cual se adiciona un Capítulo al Título 9, de la Parte 2, del Libro 2, del Decreto 1076 de 2015, Decreto Único Reglamentario del Sector Ambiente y Desarrollo Sostenible, en lo relacionado con la Tasa Compensatoria por Aprovechamiento Forestal Maderable en bosques naturales y se dictan otras disposiciones", toda vez que los árboles objeto de solicitud se localizan dispersos sobre área de potrero, área urbanizable y que no corresponde a un bosque natural, según lo definido el artículo 3, numeral 3 de ley 1931 de 2018.

**ARTÍCULO 3. COMPENSACIÓN.** Se procede a fijar la compensación haciendo uso de la matriz elaborada por la Corporación para árboles aislados, la cual involucra para cada individuo arbóreo criterios relacionados con el Diámetro a la altura del Pecho (DAP), estado fitosanitario, ubicación, importancia ecológica y tipo de ecosistema donde se ubica. De acuerdo con dicho cálculo, Como medida de compensación por los impactos ambientales generados por el aprovechamiento forestal autorizado, se deberá compensar con la siembra de Trescientos (300) plantones de especies que se adapten a la zona y que cumplan propósitos paisajísticos, atracción a la avifauna y conservación de la Biodiversidad, que pueden incluir:

-In situ: Sesenta (60) plantones de especies como palma de sagú (*cycas revoluta*), palma robelina (*Phoenix roebelenii*), colombianas (*zamia spp*), mirto (*murraya exótica*), jazmin de noche (*cestrum nocturnum*), francesina (*brunfelsia australis*) y grosello (*phyllanthus acidus*).

-Ex situ: Ciento ochenta (180) plantones de especies como Guadua (*Angustifolia*), Caracolí (*Anacardium Excelsum*), Cedro Rosado (*cedrela Angustifolia*), Caoba (*swietenia macrophylla*), naranjuelo (*crateva tapia*), Gualanday (*Jacaranda Caucana*), Guayacán lila (*Tabebuia rosea*), y Guayacán amarillo (*Tabebuia chrysantha*)

-Ex situ: Sesenta (60) plantones de especies como Carambolo (*averrhoa carambola*), ciruelo (*spondias mombin*), jaboticaba (*plinia cauliflora*), caimo (*pouteria sp*), madroño (*garcinia madruno*), naranjo (*citrus sinensis*), mandarino (*citrus reticulata*) y limón (*citrus lemon*)

La siembra se deberá realizar en las zonas propuestas en el plan de compensación forestal, donde han dividido dos grandes áreas de compensación (1) In Situ: espacios libres de vegetación en la franja del circuito posterior al aprovechamiento y este se deberá realizar con especies que no causen en el futuro interferencia con las redes de energía (alturas máximas de 6 m). (2) Ex-situ: en el área de influencia del circuito se cuenta con el predio de propiedad del señor Jhon Huber Moncada Giraldo identificado con cédula de ciudadanía 75.157.751 expedida en Belalcazar (Caldas), quien aprueba el plan de compensación forestal como se evidencia en el folio 95 del expediente. Así mismo, en caso de ser necesario podrán ser concertadas otras áreas ex situ en coordinación con la autoridad ambiental para este fin. Donde sea requerido se deberá garantizar el aislamiento (Cerca) a fin de evitar el daño mecánico por ganado o transeúntes. Las plántulas deberán contar con mínimo 1,2 metros de altura y buenas condiciones fitosanitarias y de estructura. Las labores de compensación deberán incluir además de la siembra, labores de mantenimiento mínimo durante tres (3) años con actividades como limpieza, fertilización, riego y control fitosanitario a fin de asegurar el buen desarrollo de lo plantado.

### ARTÍCULO 4. EL BENEFICIARIO QUEDA OBLIGADO A CUMPLIR CON LAS SIGUIENTES OBLIGACIONES Y RECOMENDACIONES:

1. Previo al inicio de las labores de aprovechamiento autorizadas, se deberá realizar por parte del titular del derecho ambiental, la socialización del proyecto de forma amplia y suficiente con los diferentes actores institucionales y comunitarios. Se deberá presentar los soportes de esta socialización en el primer informe de avance.

2. Se deberán intervenir única y exclusivamente los árboles autorizados según las actividades de intervención relacionadas en las tablas No. 1, No. 2 y No. 3 del presente concepto. **Se excluye la realización de actividades de tala o erradicación a los individuos con observancia de trasplante y poda.**

3. Dar estricto cumplimiento a las labores técnicas descritas en el documento "Inventario forestal, plan de aprovechamiento y compensación forestal y programa de socialización troncal principal circuito El Morro 4. Circuito 3 a 13,2 Kv. De EPSA", respecto a las labores silviculturales para llevar a cabo la erradicación, traslado, poda y compensación de individuos arbóreos autorizados.

5. Respecto de las podas, se presentan diversas formas o propuestas de aplicación, sin embargo, las actividades deben de realizarse de tal manera que los árboles mantengan el equilibrio estructural, evitando realizar solo podas a un lado del individuo o en un sector específico del mismo, quedando con mayor peso o con tendencia a la inclinación por el peso generado sobre la sección contraria. **Deberá realizarse poda compensada**

6. El producto forestal resultante del aprovechamiento (Erradicación más podas), estimado en **197,25 m<sup>3</sup>** maderables podrá ser comercializado si así lo decide el titular del derecho y movilizado fuera de los límites del predio previa obtención del respectivo salvoconducto. Este no podrá convertirse en carbón, salvo que para ello se dé estricto cumplimiento a lo citado en la Resolución 0753 de mayo 9 de 2018. El material restante deberá ser dispuesto en el caso de predios rurales dentro del mismo predio y en caso



# BOLETIN DE ACTOS ADMINISTRATIVOS AMBIENTALES

06 al 12 de enero de 2020

## RESOLUCIONES, PERMISOS, SANCIONES, CONCESIONES, AUTOS, LICENCIAS

de predios urbanos en el sitio autorizado por el Municipio de Guadalajara de Buga en un término de 72 horas para permitir su descomposición e incorporación al suelo.

7. En concordancia con el Plan de Compensación las labores de siembra y mantenimiento deben incluir:

**Preparación:** La preparación del sitio tiene como objeto facilitar las labores de plantación, se realizará eliminando las especies arvenses en un espacio de un (1) m alrededor del árbol establecido. Se intensificará la limpieza según la agresividad de las especies competidoras, sin afectar el entorno y el desarrollo de la planta.

**Plateo:** Se realizará el plato a 1 m de cada plantón, para evitar la competencia con malezas en los primeros meses del establecimiento.

**Ahoyado:** El ahoyado se realizará con las siguientes dimensiones: 0.30 x 0.30 m de ancho y 0.40 m de profundidad. Después de realizado el hueco, se dejarán transcurrir ocho (8) días antes de realizar el sembrado, para favorecer la eliminación de Nematodos.

**Plantación:** La siembra se realizará aplicando un sustrato compuesto por 10 kg de tierra negra, 1 kilogramos de abono orgánico y 500 g de Micorriza, con el fin de corregir condiciones de textura del suelo y mejorar el drenaje interno del terreno. El establecimiento del árbol se lleva a cabo con la caída de las primeras lluvias y según el cronograma de actividades establecido, permitiendo que las plántulas aprovechen la totalidad del tiempo húmedo para adaptarse a su nuevo sitio sin morir o marchitarse. Se asegurará el riego en el momento en que transcurran más de 4 días sin lluvia. Se tendrá en cuenta al momento de plantar, que no queden espacios (aire) entre la planta y la parte más profunda del hoyo, ya que se puede presentar pudrición de la raíz, para esto se apisonará bien la tierra con la que se cubre el hoyo; se sembrará el material lo más recto posible, recogiendo la bolsa plástica del sitio para no crear un problema ambiental.

**Fertilización:** Además de la aplicación del sustrato al fondo del hueco antes del establecimiento, en la parte superior se aplicará 8 g de Bórax, 100 g de Triple 15 y 50 g de Fosforita Huila. Como mecanismo para conservación de la humedad del suelo se aplicarán 10 g de Gel hidrotretedor humectado, a la altura del sistema radicular del individuo forestal.

**Control de malezas:** Se realizará un control de malezas a los 45 días del establecimiento de la plantación y una nueva limpieza consistente en el plateo de cada individuo tres meses después de la primera limpieza. Cada vez que el plato presente malezas que ameriten su limpieza, se debe realizar plateo utilizando preferiblemente machete.

**Riego:** Durante los primeros seis (6) meses aplicar riego a razón de 2 a 3 litros de agua por plantón, en frecuencia de dos veces por semana en temporada seca o a mayor frecuencia de ser necesaria.

**Control Fitosanitario:** En campo se realizará monitoreo periódico para control de hormiga arriera básicamente, debido a la gran susceptibilidad de algunas de las especies a establecer al ataque del insecto. En el caso de entomopatógenos se considera mínima la probabilidad de ocurrencia debido a que son especies comúnmente encontradas en la zona, que se establecerán intercaladas para disminuir el riesgo de afectación. En caso de presentarse, se realizará el control fitosanitario correspondiente a la plaga encontrada.

8. Presentar un informe una vez establecida la compensación, que incluya la descripción de lo plantado y la georreferenciación. Posteriormente presentar informes semestrales que indiquen el estado de desarrollo de lo plantado y las labores de mantenimiento ejecutadas.

9. Permitir el acceso de los funcionarios de la CVC al sitio con el fin de verificar el cumplimiento de las obligaciones.

10. En caso de requerir realizar otro tipo de intervención sobre los recursos naturales y el ambiente y demás relacionados, deberá presentarse la respectiva solicitud para adelantar el trámite correspondiente, atendiendo las directrices establecidas por parte de la CVC en la normatividad vigente.

**ARTÍCULO 5. NOTIFICACIONES.** La presente Resolución deberá notificarse al señor GUSTAVO VELANDIA PALOMINO identificado con la cédula de ciudadanía No. 13475657 expedida en Cúcuta, representante legal de EMPRESA DE ENERGIA DEL PACÍFICO S.A. E.S.P NIT. 800249860-1 o quien haga sus veces.

**ARTÍCULO 6. PUBLICACION** La presente resolución deberá ser Publicada en el Boletín Oficial de la CVC, lo anterior de conformidad con lo dispuesto en el Artículo 71 de la Ley 99 de 1993.

**ARTÍCULO 7. OBLIGACIÓN: CANCELACIÓN TARIFA SERVICIO DE SEGUIMIENTO ANUAL:** La autorización de aprovechamiento forestal de árboles aislados queda sujeto al pago anual por parte de EMPRESA DE ENERGIA DEL PACÍFICO S.A. E.S.P NIT. 800249860-1 representada legalmente por GUSTAVO VELANDIA PALOMINO identificado con la cédula de ciudadanía No. 13475657 expedida en Cúcuta o quien haga sus veces, a favor de la Corporación Autónoma Regional del Valle del Cauca – CVC, por los servicios de seguimiento, en los términos establecidos en la Resolución 0100 No. 0100-0197 de abril 17 de 2008, Resolución 0100 No. 0100-0222 del abril 14 de 2011, o la norma que la modifique o sustituyan o la norma que la modifique o sustituya.

# BOLETIN DE ACTOS ADMINISTRATIVOS AMBIENTALES

06 al 12 de enero de 2020

## RESOLUCIONES, PERMISOS, SANCIONES, CONCESIONES, AUTOS, LICENCIAS

**ARTÍCULO 8.** El incumplimiento de las disposiciones contenidas en la presente resolución, será motivo de iniciación de proceso sancionatorio acorde con lo dispuesto y acorde con el procedimiento establecido en La Ley 1333 de 2009.

**ARTÍCULO 9.** Contra la presente resolución procede por la vía Gubernativa el recurso de Reposición y en subsidio el de Apelación de los cuales deberá hacerse uso dentro de los diez (10) días hábiles siguientes a la notificación personal o la desfijación del Aviso si fuere este el medio de notificación.

Dada en Guadalajara de Buga, a

**PUBLIQUESE, NOTIFIQUESE, Y CUMPLASE.**

**MARIA FERNANDA VICTORIA ARIAS**  
Directora Territorial DAR Centro Sur

Proyectó y Revisó: MARIO ALBERTO LÓPEZ GARCÍA- Profesional Especializado- Atención al Ciudadano.  
Expediente: 0742-004-005-476-2018

RESOLUCION 0740- 00001443 DE 28 DE NOVIEMBRE DE 2019

**“POR MEDIO DE LA CUAL SE OTORGA PERMISO DE APERTURA DE VIAS, CARRETEABLES Y EXPLANACIONES A LA SOCIEDAD FARYVET S.A.S. PARA EL PREDIO DENOMINADO LOTE A, UBICADO EN EL CORREGIMIENTO CHAMBIMBAL JURISDICCIÓN DEL MUNICIPIO GUADALAJARA DE BUGA, DEPARTAMENTO DEL VALLE DEL CAUCA”**

La Directora de la Dirección Ambiental Regional Centro Sur de la Corporación Autónoma Regional del Valle del Cauca –CVC-, en uso de sus atribuciones legales conferidas en el Decreto 2811 de 1974, el Decreto 1791 de 1996, la Ley 99 del 23 de diciembre de 1993 y el Acuerdo CD No. 018 del 16 de junio de 1998 (ESTATUTO DE BOSQUES Y FLORA SILVESTRE DEL VALLE DEL CAUCA), CD No. 072 de 2016, CD No. 073 de 2016, y

### CONSIDERANDO:

Que a la Corporación Autónoma Regional del Valle del Cauca - CVC-, desde el año de 1968, le fue asignado el manejo, administración y fomento de los recursos naturales renovables dentro del territorio de su jurisdicción.

Que mediante radicado 753892019 1/10/2019, se recibió la solicitud de parte del señor JUAN FELIPE URIBE LONDOÑO, identificado con la cédula de ciudadanía No. 70326289 expedida en Girardota, representante legal de la sociedad Faryvet S.A.S. NIT. 901105934-4, tendiente a obtener Permiso para APERTURA DE VIAS, CARRETEABLES Y EXPLANACIONES, para el predio denominado Lote A, ubicado en el corregimiento Chambimbal, Jurisdicción del Municipio de Guadalajara de Buga, Departamento del Valle del Cauca.

Con la solicitud presentaron los siguientes documentos:

- Formulario de solicitud de Autorización para Adecuación de Terrenos.
- Discriminación de valores para determinar el costo del proyecto.
- Copia de la cédula del solicitante.
- Certificado de tradición Nos. 373-129064
- Planos

*Comprometidos con la vida*

Publicado el 13 de enero de 2020

# BOLETIN DE ACTOS ADMINISTRATIVOS AMBIENTALES

06 al 12 de enero de 2020

## RESOLUCIONES, PERMISOS, SANCIONES, CONCESIONES, AUTOS, LICENCIAS

- Autorización
- Certificado de existencia y representación legal

Que en fecha 2/10//2019, la Directora de la DAR Centro Sur, admite la solicitud mediante Auto de iniciación de trámite y ordena el pago del respectivo valor para la realización de la visita e informe técnico para atender la solicitud presentada.

Que mediante factura de pago No. 89264103 de fecha 4/10/2019 el solicitante canceló la suma de \$1.303.734.

Que mediante oficio 0740-753892019 del 7/11/2019 se informó al peticionario que la fecha para la práctica de la visita ocular sería el 19/11/2019.

Que mediante oficio 0740-753892019 del 7/11/2019 se envió a la Secretaria de Gobierno de la Alcaldía Municipal de Guadalajara de Buga, el correspondiente aviso para que fuera fijado en la cartelera.

Que en fecha 13/11/2019 el Coordinador de la Unidad de Gestión de Cuenca Y-M-P-R de la DAR Centro Sur profirió el respectivo concepto, el cual se tuvo como base el expediente 0743-004-012-225-2019, remitido al Proceso de Atención al Ciudadano el 27/11/2019, de cuyo informe se extrae lo siguiente:

**LOCALIZACIÓN.** Predio denominado LOTE A, ubicado en el Corregimiento de Chambimbal, Jurisdicción del Municipio de Guadalajara de Buga, Departamento del Valle del Cauca.

**Tabla 1: Coordenadas de inspección**

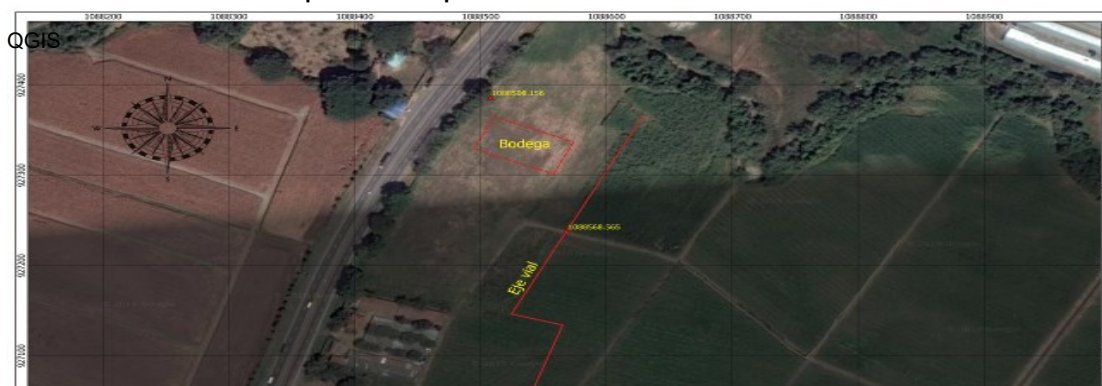
Punto	X	Y	Z	Nom-Geo
Pt0	1088522.310	927002.933	1022	Inicio de tramo vial
Pt1	1088568.565	927237.722	1007	Tramo vial
Pt2	1088776.241	926917.680	1019	Canal aguas de escorrentía
Pt3	1088508.156	927386.128	993	Construcción de bodega

**Plano No. 1 Ubicación de la vía.**



Google Earth

**Plano No. 2 Ubicación de los puntos de inspección.**



## **BOLETIN DE ACTOS ADMINISTRATIVOS AMBIENTALES**

**06 al 12 de enero de 2020**

### **RESOLUCIONES, PERMISOS, SANCIONES, CONCESIONES, AUTOS, LICENCIAS**



**Fotos 1 y 2. Ubicación de las obras proyectadas.**

**ANTECEDENTE(S):** Mediante radicado con No. 753892019 del 23/09/2019, el señor JUAN FELIPE URIBE LONDOÑO identificado con cédula de ciudadanía No. 70.326.289 de Girardota – Antioquia obrando como apoderado de la SOCIEDAD FARYVET SAS identificada con el NIT 901.105.934-4 solicita el Permiso de vías, carreteables y explanaciones, en el Predio denominado LOTE A, ubicado en el Corregimiento de Chambimbal, Jurisdicción del Municipio de Guadalajara de Buga, Departamento del Valle del Cauca.

**NORMATIVIDAD:** Ley 99 de 1993; Decreto 1076 del 26/05/2015

**DESCRIPCIÓN DE LA SITUACIÓN:** El proyecto consiste en la construcción de una bodega para almacenamiento de concentrado de consumo animal, el área de la bodega es de 1400 m2, y para ingresar al sitio se requiera la adecuación de una vía de acceso desde el Callejón La María hasta el lote, con una longitud de la vía aproximada de 370 metros con una sección de 7 m de ancho, esto se hará apoyado con la topografía tomada en el lote, con diseños de AutoCAD, en el orden establecido para hacer un manejo responsable y con un adecuado manejo de la escorrentía superficial.

Un canal revestido al inicio de la vía será realineado (en una dimensión próxima al ancho de la vía) con el fin de no causar perturbaciones en su flujo normal puesto que su funcionalidad como drenaje es necesaria para los predios vecinos y el mismo predio LOTE A como drenaje.

El material de afirmado será obtenido de fuentes legalizadas ante la Agencia Nacional de Minería y con Licencia Ambiental otorgada por la CVC.

Los planos presentados por la SOCIEDAD FARYVET SAS identificada con el NIT 901.105.934-4 son los siguientes:

- Perfil vía proyectada Escala 1:1000
- Planimetría Lote A Escala 1:1000. Contiene vía y bodegas proyectadas.



# BOLETIN DE ACTOS ADMINISTRATIVOS AMBIENTALES

06 al 12 de enero de 2020

## RESOLUCIONES, PERMISOS, SANCIONES, CONCESIONES, AUTOS, LICENCIAS

Se presenta lo indicado en el informe técnico de la visita del día 19 de noviembre de 2019, al sector de la solicitud del permiso de apertura de vías, carretables y explanaciones, se realizó recorrido en el sector, revisión de planos y memorias técnicas, se tomaron datos en el terreno a intervenir, coordenadas y registros fotográficos.

Con base en lo anterior y teniendo en cuenta lo observado, se considera que es técnica y ambientalmente viable el permiso de apertura de vías, carretables y explanaciones en una longitud de 370 metros lineales y adecuación del terreno para la construcción de una bodega en un área de 1400 m<sup>2</sup> en el Predio denominado LOTE A, ubicado en el Corregimiento de Chambimbal, Jurisdicción del Municipio de Guadalajara de Buga, Departamento del Valle del Cauca.

Conceder un plazo de un (1) AÑO para la realización de las actividades autorizadas y cumplimiento de obligaciones del permiso, contados a partir del auto ejecutorio.

Según Informe de Visita del 19 de noviembre de 2019 al sector referido, se tiene lo siguiente:

- El día 19 de noviembre el suscrito Técnico Operativo Grado 9 y el Profesional Especializado Grado 20 de la Corporación Autónoma Regional del Valle del Cauca (CVC), adscritos a la DAR Centro Sur, procedieron a realizar inspección al predio denominado LOTE A, ubicado en el corregimiento de CHAMBIMBAL, jurisdicción del municipio de GUADALAJARA DE BUGA, departamento del VALLE DEL CAUCA, donde se efectuará un proyecto, concerniente a la apertura de una vía y la construcción de una bodega.
- En campo se observó, que estas actividades se adelantarán hacia el extremo norte, del denominado callejón LA MARÍA, donde se ubica el predio en cuestión, desde donde partirá esta vía hasta su final, básicamente la aptitud del suelo es agrícola, donde por mucho tiempo se sembró caña de azúcar, actualmente, se encuentra en rastrojo de especies pioneras y mucho relicto de caña.
- En el tramo inicial, desde donde partirá la vía, se observa la existencia de un canal revestido en concreto, según se informa a los funcionarios, este parte desde los predios que se encuentran al oriente del actual proyecto y se proyecta con rumbo occidente hasta finalizar en la doble calzada BUGA – TULUÁ.
- Según la información y análisis de la información entrega, por el peticionario, la vía contará con una longitud aproximada a los 430 metros por 7.5 metros de ancho, en el eje o rumbo de esta, no se observa que pase por algún tipo de área de interés ecológico o afecte una fuente superficial de agua, salvo el canal de aguas lluvias ubicado al principio del tramo vial, conforme a estos datos, el área de intervención será de aproximadamente 3225 m<sup>2</sup> y tomando un aproximado de socavación de 0.40 metros se tendría un volumen de remoción de suelo de aproximadamente 1290 m<sup>3</sup> de suelo.
- Con respecto al área donde se construirá la bodega, pose las mismas condiciones donde se construirá la vía, donde el suelo es de vocación agrícola y que actualmente tiene presencia de material vegetal, compuesto por rastrojo bajo y relictos de cultivo de caña, en el área no se evidencia algún cuerpo de agua superficial que fuese afectado por el presente proyecto, el área de intervención tiene las siguientes dimensiones 70 metros de largo por 40 metros de ancho, para un total de 2800 m<sup>2</sup> de área a ser intervenida. En la documentación que presenta el peticionario, se establece que la cota de socavación será de 0.45 m donde se implementará un lleno para losa flotante, por lo cual el volumen de remoción de material estará alrededor de los 1260 m<sup>3</sup> de material (suelo).
- El área donde se realizará la actividad, cuenta con un porcentaje de pendiente que oscila entre 5% al 10%, catalogándolo como un terreno plano.

### CONCLUSIONES:

4. Se ha presentado la documentación pertinente para el trámite solicitado de permiso de apertura de vías, carretables y explanaciones por parte de la SOCIEDAD FARYVET SAS identificada con el NIT 901.105.934-4, actuando como apoderado el señor JUAN FELIPE URIBE LONDOÑO identificado con cédula de ciudadanía No. 70.326.289 de Girardota – Antioquia.
5. Se ha verificado en campo que dadas las condiciones técnicas y ambientales es factible otorgar el permiso de apertura de vías, carretables y explanaciones en el Predio denominado LOTE A, ubicado en el Corregimiento de Chambimbal, Jurisdicción del Municipio de Guadalajara de Buga, Departamento del Valle del Cauca.
6. Se recomienda a la Oficina Jurídica otorgar el permiso de apertura de vías, carretables y explanaciones en el Predio denominado LOTE A, ubicado en el Corregimiento de Chambimbal, Jurisdicción del Municipio de Guadalajara de Buga, Departamento del Valle del Cauca, conforme a las especificaciones técnicas presentadas en el documento o memoria técnica: consistente en la construcción de una bodega para almacenamiento de concentrado de consumo animal, el área de la bodega es de 1400 m<sup>2</sup>, y para ingresar al sitio se requiera la adecuación de una vía de acceso desde el Callejón La María hasta el lote, con una longitud de la vía aproximada de 370 metros con una sección de 7 m de ancho, el permiso se recomienda sea otorgado por un período de un (1) año contado a partir de la notificación del acto administrativo correspondiente, este permiso podrá ser prorrogable por un (1) año más previa solicitud que realice la SOCIEDAD FARYVET SAS identificada con el NIT 901.105.934-4, dos (2) meses antes del vencimiento del permiso otorgado.

*Comprometidos con la vida*

# BOLETIN DE ACTOS ADMINISTRATIVOS AMBIENTALES

06 al 12 de enero de 2020

## RESOLUCIONES, PERMISOS, SANCIONES, CONCESIONES, AUTOS, LICENCIAS

7. El documento técnico y planos adjuntos que contienen las especificaciones constructivas, los cuales fueron presentados en la solicitud del permiso de apertura de vías, carreteables y explanaciones por la SOCIEDAD FARYVET SAS identificada con el NIT 901.105.934-4 mediante radicado CVC 753892019 del 23/09/2019 deben seguirse estrictamente.

**OBLIGACIONES:** Se deberán imponer las siguientes obligaciones en la resolución mediante la cual se otorgue el permiso de apertura de vías, carreteables y explanaciones.

15. Se debe enfatizar al solicitante que la calidad de las obras y la eficacia de las mismas frente al cumplimiento de la legislación ambiental colombiana es responsabilidad del diseñador y del
- 16.

constructor. Las obras y actividades deberán ser ejecutadas conforme a las especificaciones técnicas y planos elaborados, que presentó el solicitante.

17. Realizar la limpieza del área a trabajar y disponer el material resultante de manera adecuada, la construcción de las obras y la disposición del material, la disposición final de tierra y materiales sobrantes de las excavaciones se deberá hacer en el Predio denominado LOTE A, ubicado en el Corregimiento de Chambimbal, Jurisdicción del Municipio de Guadalajara de Buga, Departamento del Valle del Cauca.
18. Se deberán cumplir estrictamente con las condiciones y especificaciones técnicas establecidas en el documento técnico presentado por la SOCIEDAD FARYVET SAS identificada con el NIT 901.105.934-y demás características técnicas incluidas.
19. Se deberá dar aviso por escrito a la CVC DAR Centro Sur, sobre la iniciación de la obra, adjuntando su cronograma de ejecución, para el seguimiento correspondiente en el Predio denominado LOTE A, ubicado en el Corregimiento de Chambimbal, Jurisdicción del Municipio de Guadalajara de Buga, Departamento del Valle del Cauca.
20. Se establece que la Dirección Ambiental Regional Centro Sur de la CVC podrá realizar las visitas de seguimiento al permiso otorgado para apertura de vías, carreteables y explanaciones en el Predio denominado LOTE A, ubicado en el Corregimiento de Chambimbal, Jurisdicción del Municipio de Guadalajara de Buga, Departamento del Valle del Cauca.
21. Se debe cumplir estrictamente con el PLAN DE MANEJO ARQUEOLOGICO según certificación expedida por el INSTITUTO COLOMBIANO DE ANTROPOLOGIA E HISTORIA ICANH con fecha 27 de septiembre de 2019: se establece que si en el desarrollo del proyecto se hicieron hallazgos arqueológicos de manera fortuita, el responsable tendrá que detener las actividades en el lugar y "deberá dar aviso inmediato a las autoridades civiles o de policía más cercana las cuales tienen como obligación informar al ICANH dentro de las veinticuatro (24) horas siguientes al recibo del aviso".
22. El señor JUAN FELIPE URIBE LONDOÑO identificado con cédula de ciudadanía No. 70.326.289 de Girardota – Antioquia obrando como apoderado de la SOCIEDAD FARYVET SAS identificada con el NIT 901.105.934-4 o quién haga sus veces, debe informar de manera anticipada, al menos con cinco (5) días de anticipación del inicio de las labores, para así poder realizar el seguimiento y control de parte de los funcionarios de la CVC.

Se recomienda igualmente lo referido en el Informe de Visita del 19 de noviembre de 2019:

- I. Realizar las obras necesarias, con el fin de no afectar el canal de drenaje de aguas lluvias ubicado en el sector sur, desde donde parte el eje vial.
- II. Disponer de manera adecuada el material resultante, de la ejecución de la vía y el área donde se construirá la bodega.
- III. Se debe tramitar en su oportunidad el debido permiso de vertimientos para la obra proyectada, con un sistema adecuado de tratamiento de aguas residuales.

### Hasta aquí el concepto

De acuerdo con lo expuesto anteriormente y atendiendo el concepto técnico que obra en el expediente 0743-004-012-225-2019, el cual se acogerá en su integridad, la Directora Territorial de la Dirección Ambiental Regional- Centro Sur de la Corporación Autónoma Regional del Valle del Cauca -CVC-, en virtud de sus facultades legales,

### RESUELVE:

**ARTÍCULO 1. AUTORIZAR** a la sociedad Faryvet S.A.S. NIT. 901105934-4 representada por el señor JUAN FELIPE URIBE LONDOÑO, identificado con la cédula de ciudadanía No. 70326289 expedida en Girardota, , un Permiso para Apertura de Vías Carreteables y Explanaciones para el predio denominado Lote A, ubicado en el corregimiento Chambimbal,

# BOLETIN DE ACTOS ADMINISTRATIVOS AMBIENTALES

06 al 12 de enero de 2020

## RESOLUCIONES, PERMISOS, SANCIONES, CONCESIONES, AUTOS, LICENCIAS

Jurisdicción del Municipio de Guadalajara de Buga, Departamento del Valle del Cauca, consistente en la construcción de una bodega para almacenamiento de concentrado de consumo animal, el área de la bodega es de 1400 m<sup>2</sup>, y para ingresar al sitio se requiera la adecuación de una vía de acceso desde el Callejón La María hasta el lote, con una longitud de la vía aproximada de 370 metros con una sección de 7 m de ancho.

Punto	X	Y	Z	Nom-Geo
Pt0	1088522.310	927002.933	1022	Inicio de tramo vial
Pt1	1088568.565	927237.722	1007	Tramo vial
Pt2	1088776.241	926917.680	1019	Canal aguas de escorrentía
Pt3	1088508.156	927386.128	993	Construcción de bodega

**ARTÍCULO 2.** El plazo para la ejecución de las actividades de adecuación es de doce (12) meses contados a partir de la ejecutoria de la presente resolución.

**ARTÍCULO 3. OBLIGACIONES.** Imponer al permisionario el cumplimiento de las siguientes obligaciones:

1. Se debe enfatizar al solicitante que la calidad de las obras y la eficacia de las mismas frente al cumplimiento de la legislación ambiental colombiana es responsabilidad del diseñador y del constructor. Las obras y actividades deberán ser ejecutadas conforme a las especificaciones técnicas y planos elaborados, que presentó el solicitante.
2. Realizar la limpieza del área a trabajar y disponer el material resultante de manera adecuada, la construcción de las obras y la disposición del material, la disposición final de tierra y materiales sobrantes de las excavaciones se deberá hacer en el Predio denominado LOTE A, ubicado en el Corregimiento de Chambimbal, Jurisdicción del Municipio de Guadalajara de Buga, Departamento del Valle del Cauca.
3. Se deberán cumplir estrictamente con las condiciones y especificaciones técnicas establecidas en el documento técnico presentado por la SOCIEDAD FARYVET SAS identificada con el NIT 901.105.934-y demás características técnicas incluidas.
4. Se deberá dar aviso por escrito a la CVC DAR Centro Sur, sobre la iniciación de la obra, adjuntando su cronograma de ejecución, para el seguimiento correspondiente en el Predio denominado LOTE A, ubicado en el Corregimiento de Chambimbal, Jurisdicción del Municipio de Guadalajara de Buga, Departamento del Valle del Cauca.
5. Se establece que la Dirección Ambiental Regional Centro Sur de la CVC podrá realizar las visitas de seguimiento al permiso otorgado para apertura de vías, carretables y explanaciones en el Predio denominado LOTE A, ubicado en el Corregimiento de Chambimbal, Jurisdicción del Municipio de Guadalajara de Buga, Departamento del Valle del Cauca.
6. Se debe cumplir estrictamente con el PLAN DE MANEJO ARQUEOLOGICO según certificación expedida por el INSTITUTO COLOMBIANO DE ANTROPOLOGIA E HISTORIA ICANH con fecha 27 de septiembre de 2019: se establece que si en el desarrollo del proyecto se hicieren hallazgos arqueológicos de manera fortuita, el responsable tendrá que detener las actividades en el lugar y "deberá dar aviso inmediato a las autoridades civiles o de policía más cercana las cuales tienen como obligación informar al ICANH dentro de las veinticuatro (24) horas siguientes al recibo del aviso".
7. El señor JUAN FELIPE URIBE LONDOÑO identificado con cédula de ciudadanía No. 70.326.289 de Girardota – Antioquia obrando como apoderado de la SOCIEDAD FARYVET SAS identificada con el NIT 901.105.934-4 o quién haga sus veces, debe informar de manera anticipada, al menos con cinco (5) días de anticipación del inicio de las labores, para así poder realizar el seguimiento y control de parte de los funcionarios de la CVC.

**RECOMENDACIONES.** Se recomienda igualmente lo referido en el Informe de Visita del 19 de noviembre de 2019:

1. Realizar las obras necesarias, con el fin de no afectar el canal de drenaje de aguas lluvias ubicado en el sector sur, desde donde parte el eje vial.
2. Disponer de manera adecuada el material resultante, de la ejecución de la vía y el área donde se construirá la bodega.
3. Se debe tramitar en su oportunidad el debido permiso de vertimientos para la obra proyectada, con un sistema adecuado de tratamiento de aguas residuales.

**ARTÍCULO 4. NOTIFIQUESE** el contenido de la presente resolución al señor JUAN FELIPE URIBE LONDOÑO, identificado con cédula de ciudadanía No 70326289 expedida en Girardota, representante legal de la sociedad Faryvet S.A.S. NIT. 901105934-4 o quien haga sus veces, en cumplimiento de lo dispuesto en el Art. 67 y 17 del CPA CA, Ley 1437/2011.

*Comprometidos con la vida*

Publicado el 13 de enero de 2020

# BOLETIN DE ACTOS ADMINISTRATIVOS AMBIENTALES

06 al 12 de enero de 2020

## RESOLUCIONES, PERMISOS, SANCIONES, CONCESIONES, AUTOS, LICENCIAS

**ARTÍCULO 5. PUBLICACIÓN.** El encabezamiento y la parte resolutive de ésta resolución, deberá publicarse por la CVC en el Boletín de Actos Administrativos de la Entidad, de conformidad con lo dispuesto en el Artículo 71 de la Ley 99 de 1993.

**ARTÍCULO 6.** - El incumplimiento de las disposiciones contenidas en la presente resolución, será motivo de iniciación de proceso sancionatorio acorde con lo dispuesto y acorde con el procedimiento establecido en La Ley 1333 de 2009.

**ARTÍCULO 7.** Contra la presente Resolución procede por la vía gubernativa el recurso de reposición y subsidiario de apelación, del cual deberá hacerse uso dentro de los diez (10)

días hábiles siguientes a la notificación personal o a la desfijación del Aviso si hubiere lugar a este medio de notificación.

Dada en guadalajara de Buga a

**PUBLÍQUESE, COMUNIQUESE, NOTIFIQUESE Y CÚMPLASE**

**MARIA FERNANDA VICTORIA ARIAS**  
Directora Territorial DAR Centro Sur

Proyectó y Elaboró: MARIO ALBERTO LÓPEZ GARCÍA– Profesional Especializado – Atención al Ciudadano  
Exp: 0743-004-012-225-2019

**RESOLUCIÓN 0740 No. 0742 00001277**  
( Octubre 23 2019 )

**“POR MEDIO DE LA CUAL SE AUTORIZA UN APROVECHAMIENTO FORESTAL DE ARBOLES AISLADOS EN EL PREDIO PLANTA TERPEL BUGA MUNICIPIO DE GUADALAJARA DE BUGA, DEPARTAMENTO DEL VALLE DEL CAUCA”**

La Directora de la Dirección Ambiental Regional Centro Sur de la Corporación Autónoma Regional del Valle del Cauca –CVC-, en uso de sus atribuciones legales conferidas en el Decreto 2811 de 1974, la Ley 99 del 23 de diciembre de 1993 y el Acuerdo CD No. 018 del 16 de junio de 1998 (ESTATUTO DE BOSQUES Y FLORA SILVESTRE DEL VALLE DEL CAUCA), el Decreto 1076 de mayo de 2015, CD No. 072 de 2016, CD No. 073 de 2016, Resolución DG No. 498 del 22 de julio de 2005, Resolución 0100 No. 0300-0005 de 2015 y

### CONSIDERANDO

Que a la Corporación Autónoma Regional del Valle del Cauca - CVC-, desde el año de 1968, le fue asignado el manejo, administración y fomento de los recursos naturales renovables dentro del territorio de su jurisdicción.

Que mediante oficio con radicación No. 552582019 de fecha 18/07/2019, el señor JAIME ANTONIO RAMOS GOMEZ, identificado con la cédula de ciudadanía No. 10278400 expedida en Manizales, representante legal de la sociedad Organización Terpel S.A. NIT. 830095213-0, solicitó una Autorización de Aprovechamiento Forestal Árboles Aislados para el predio Urbanización Planta Terpel Buga matrícula 373-24997, Guadalajara de Buga, Departamento Valle del Cauca.

Con la solicitud presentaron los siguientes documentos:

- Formato de solicitud de permiso de aprovechamiento forestal de árboles aislados.
- Discriminación de valores para determinar el costo del proyecto.
- Fotocopia de la cédula de ciudadanía del solicitante y apoderado
- Certificado de Tradición
- Informe Inventario forestal

*Comprometidos con la vida*

Publicado el 13 de enero de 2020



# BOLETIN DE ACTOS ADMINISTRATIVOS AMBIENTALES

**06 al 12 de enero de 2020**

## RESOLUCIONES, PERMISOS, SANCIONES, CONCESIONES, AUTOS, LICENCIAS

- Certificado de Existencia y Representación Legal

Que en fecha 25/07/2019, la Directora de la DAR Centro Sur, admitió la solicitud mediante Auto de iniciación de trámite ordenó la realización de la visita e informe técnico para atender la solicitud presentada.

Que mediante oficio 0740-552582019 del 25/07/2019 se comunicó al solicitante la admisión de su solicitud y se le envió la factura de pago por concepto de servicios ambientales

Que mediante factura de pago 89258153 de fecha 17/10/2018 el solicitante canceló la suma de \$900.584

Que mediante oficio 0740-552582019 del 05/09/2019, se informó la fecha de la visita ocular para el día 12/09/2019.

Que mediante oficio 0740-552582019 del 05/09/2019 se solicitó a la alcaldía de Buga la fijación de aviso por 05 días hábiles.

Que la visita ocular fue practicada el 12/09/2019 y se levantó el respectivo informe por parte de un profesional de la Unidad de Gestión de Cuenca G.S.P., de la Dar centro Sur y en fecha 17/10/2019 el Coordinador de la citada UGC conceptuó teniendo como base el informe de visita y el expediente 0742-004-005-191-2019, concepto enviado al Proceso Atención al Ciudadano el 22/10/2019, del cual se extrae lo siguiente:

**Localización:** Predio Planta Terpel-Buga, ubicado en el km. 3 vía Buga – Tuluá, Municipio de Guadalajara de Buga, Departamento del Valle del Cauca. Coordenadas N 3°57'1.51"; O 76°16'28.13". Matrícula Inmobiliaria 373-24997.

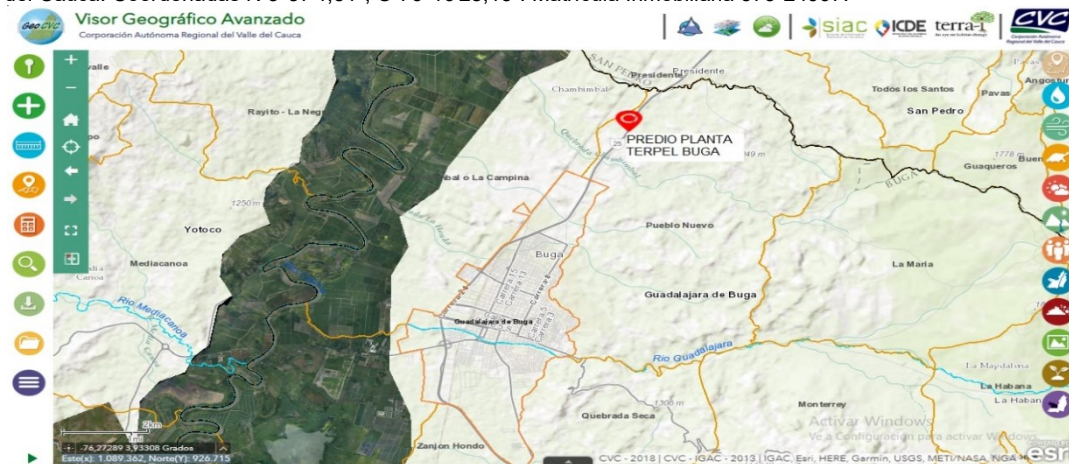


Figura No. 1. Localización general predio, fuente GEO CVC

Identificar Predio

Ya están activas las herramientas para identificar

Exportar

Departamento: 70 - Valle Del Cauca  
Municipio: 111 - Guadalupe De Buga  
Código Predial Nacional: 701110001000000010240000000000  
Código Predial: 70111000100010240000  
Destino económico: Agropecuario  
Dirección: CHAMBIMBALLO  
Área de terreno: 5 Ha, 0 m2  
Área de construcción: 1449 m2  
Cantidad de construcciones: 3

Construcción 1

Número de habitaciones: 0  
Número de baños: 2  
Número de locales: 1  
Número de pisos: 1  
Uso: Oficinas - Consultorios  
Puntaje: 88  
Área Construida: 360 m2

Construcción 2

Construcción 3

# BOLETIN DE ACTOS ADMINISTRATIVOS AMBIENTALES

06 al 12 de enero de 2020

## RESOLUCIONES, PERMISOS, SANCIONES, CONCESIONES, AUTOS, LICENCIAS

Figura No. 2. Localización detallada del predio, fuente geo portal IGAC.

**ANTECEDENTE(S):** Mediante solicitud con radicado CVC No. 552582019 de fecha 18 de julio de 2019, la ORGANIZACIÓN TERPEL S.A. con NIT 830.095.213-0, representada legamente por el señor Jaime Antonio Ramos, identificado con la cédula de ciudadanía No. 10.278.400 expedida en Manizales, propietaria del predio denominado Planta Terpel Buga, ubicado en el km. 3 vía Buga – Tuluá, Municipio de Guadalajara de Buga, Departamento del Valle del Cauca, solicitó a la Corporación autorización para aprovechamiento forestal de árboles aislados.

En fecha 12 de septiembre de 2019 se realizó la visita técnica, con el fin de corroborar en campo el inventario forestal allegado, por funcionario de la DAR Centro Sur UGC Guadalajara – San Pedro, en la cual participaron por el predio planta terpel-Buga personal adscrito a la organización TERPEL S.A y el funcionario de CVC Juan Carlos Revelo Ibarra, técnico operativo.

**NORMATIVIDAD:** Decreto 2811 del 18 de diciembre de 1974 (Reglamentado parcialmente por los Decretos 1715 de 1978, 1741 de 1978, 2 de 1982) Por el cual se dicta el Código Nacional de Recursos Naturales Renovables y de Protección al Medio Ambiente. Decreto 1076 de 2015 “Por medio del cual se expide el Decreto único Reglamentario del Sector Ambiente y Desarrollo Sostenible”. Acuerdo CVC CD. No. 018 de 1998 “Estatuto de Bosques y Flora Silvestre del Valle del Cauca”, Resolución MADS 1912 de 2017 “Listado de especies silvestres amenazadas de la Diversidad biológica”. Resolución MADS 1912 de 2017 “Listado de especies silvestres amenazadas de la Diversidad biológica. Decreto MADS 1390 de 2018 “Tasa compensatoria por aprovechamiento forestal maderable en Bosques naturales...”. Ley 99 de 1993, “Por la cual se crea el MINISTERIO DEL MEDIO AMBIENTE, se reordena el Sector Público encargado de la gestión y conservación del medio ambiente y los recursos naturales renovables, se organiza el Sistema Nacional Ambiental -SINA- y se dictan otras disposiciones”. Ley 1931 de 2018 (27 de julio) Por la cual se establecen directrices para la gestión del cambio climático.

**DESCRIPCIÓN DE LA SITUACIÓN:** De acuerdo con lo indicado en el informe de visita:

- *El área donde se ejecutara el proyecto, referente al aprovechamiento de dos ejemplares arbóreos, tal como se detallan en la Tabla No.1, este se encuentra a una altura sobre el nivel que oscila entre los 960 y 980 metros sobre el nivel del mar, presenta una pendiente promedio del 5%.*
- *El recorrido realizado con acompañamiento de personal adscrito a la Organización TERPEL S.A., se observó, que al área presenta un desarrollo estructural, donde se ubica una planta de combustibles, básicamente el material vegetal presente, corresponde al sembrado por la organización, como ornato del área. Se encontró 2 ejemplares de la especie Araucaria (Araucaria heterophylla), en condiciones aceptables.*
- *Dentro de las actividades que se prevén realizar esta el aprovechamiento de estos 2 ejemplares, ya que por su crecimiento y ubicación, podrían generar un riesgo de volcamiento o interferir con el para rayos que asegura el área de una descarga natural de electricidad estática, producida durante una tormenta eléctrica, (Rayo).*
- *De acuerdo a lo planteado en la solicitud, se solicita tala y poda, respectivamente de los 2 ejemplares. Conforme la visita de campo realizada, se procede a revisar el inventario forestal, encontrando lo siguiente:*
- *Se verificaron los datos de marcación, identificación, dasométricos, observaciones y ubicación cartográfica, encontrando que están ajustados al inventario y corresponden a lo evidenciado en campo, en la inspección no se evidencio alguna fuente de agua superficial, que estuviese en los linderos o dentro del área donde serán aprovechados los ejemplares.*
- *Con base en lo anterior, se determina que los 2 individuos arbóreos, identificados en el inventario, presentes en el área de aprovechamiento, no generarían, un impacto negativo o que afecte de manera definitiva los recursos naturales, es importante establecer, que los individuos, en el caso número uno, este presenta una pérdida de su eje vertical, colocándolo en un alto riesgo de volcamiento y para el caso número dos, el ejemplar ha crecido entre un árbol de la especie Samán, además, su altura se convierte en un riesgo ya que podría interferir con la acción de protección del para rayos que se encuentra a poca distancia.*

Comprometidos con la vida

# BOLETIN DE ACTOS ADMINISTRATIVOS AMBIENTALES

06 al 12 de enero de 2020

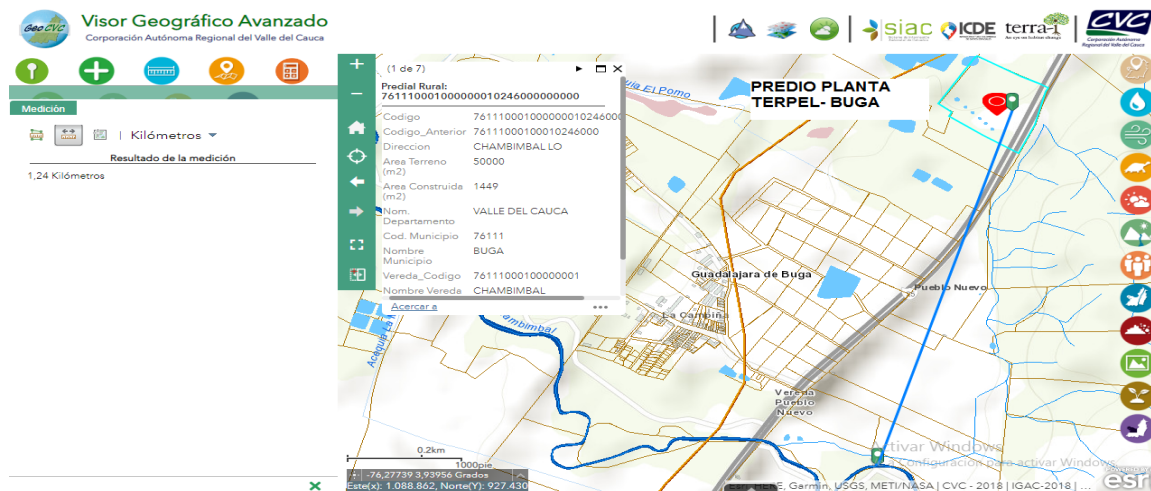
## RESOLUCIONES, PERMISOS, SANCIONES, CONCESIONES, AUTOS, LICENCIAS

No. ÁRBOL	NOMBRE COMUN	NOMBRE CIENTIFICO	FAMILIA	DAP (m)	ALTURA (m)	VOLUMEN (m3)	OBSERVACIONES
1	Araucaria	<i>Araucaria heterophylla</i>	Araucariaceae	0,52	17	2,52	Tala
2	Araucaria	<i>Araucaria heterophylla</i>	Araucariaceae	0,43	19	1,93	Tala
TOTAL						4,44	

Tabla 1. Inventario forestal de árboles sujetos a aprovechamiento

El predio Planta Terpel Buga está ubicado en el valle geográfico del río cauca, en el corregimiento de chambimbal jurisdicción del municipio Guadalajara de Buga, Departamento del Valle del Cauca, a una altura sobre el nivel que oscila entre los 960 y 980 metros sobre el nivel del mar, con pendiente promedio del (5%), en ecosistema Bosque cálido seco en piedemonte coluvio-aluvial (BOCSEPX); cuenta con una extensión superficial 5 hectáreas (según el certificado de tradición No. 373-24997). De acuerdo con la información aportada con la solicitud, el predio es propiedad de la ORGANIZACIÓN TERPEL S.A con NIT 830.095.213-0, representada legamente por el señor Jaime Antonio Ramos, identificado con la cédula de ciudadanía No. 10.278.400.

Con apoyo de la herramienta Corporativa GeoCVC se procedió a verificar la ubicación del predio respecto a franjas forestales protectoras de fuentes hídricas y áreas de protección, encontrando que no se está dentro de alguna de éstas (ver Figura No. 3), el cuerpo hídrico más cercano es la quebrada chambimbal (1,24 kilómetros aproximadamente).



En resumen, se prevé realizar el aprovechamiento forestal de 2 árboles con un volumen total de 4.44 m<sup>3</sup>, cuyo resumen se indica a continuación:

# BOLETIN DE ACTOS ADMINISTRATIVOS AMBIENTALES

06 al 12 de enero de 2020

## RESOLUCIONES, PERMISOS, SANCIONES, CONCESIONES, AUTOS, LICENCIAS

NOMBRE COMUN	NOMBRE CIENTIFICO	FAMILIA	NUMERO DE ARBOLES	VOLUMEN (m3)
Araucaria	Araucaria heterophylla	Araucariaceae	2	4,44
Total general			2	4,44

Tabla 2. Resumen de árboles y volúmenes a aprovechar

La especie que se prevé aprovechar corresponde a una especie introducida, que fue plantada con fines paisajísticos; esta no se encuentra reportada con algún grado de amenaza o veda en la normatividad vigente, lo cual permite afirmar que con su intervención no se causaran afectaciones graves a la biodiversidad. La intervención no compromete franjas forestales protectoras.

Cálculo del valor de la tasa de aprovechamiento forestal: No aplica el cobro de tasa de aprovechamiento fijado en el Decreto 1391 de 2018 "Por el cual se adiciona un Capítulo al Título 9, de la Parte 2, del Libro 2, del Decreto 1076 de 2015, Decreto Único Reglamentario del Sector Ambiente y Desarrollo Sostenible, en lo relacionado con la Tasa Compensatoria por Aprovechamiento Forestal Maderable en bosques naturales y se dictan otras disposiciones", toda vez que los árboles objeto de solicitud se localizan dispersos sobre áreas verdes de la Planta (Estación de Servicio), área con infraestructura y que no corresponde a un bosque natural, según lo definido el artículo 3, numeral 3 de ley 1931 de 2018:

"ARTICULO 3. Definiciones: Para la adecuada comprensión e implementación de la presente Ley se adoptan las siguientes definiciones: (1)... (2)...

(3). Bosque natural: Tierra ocupada principalmente por árboles que puede contener arbustos, palmas, guaduas, hierbas y lianas, en la que predomina la cobertura arbórea con una densidad mínima del dosel de 30%, una altura mínima del dosel (in situ) de 5 metros al momento de su identificación, y un área mínima de 1,0 ha. Se excluyen las coberturas arbóreas de plantaciones forestales comerciales, cultivos de palma, y árboles sembrados para la producción agropecuaria...."

Compensación Se procede a fijar la compensación haciendo uso de la matriz elaborada por la Corporación para árboles aislados, la cual involucra para cada individuo arbóreo criterios relacionados con el Diámetro a la altura del Pecho (DAP), estado fitosanitario, ubicación, importancia ecológica y tipo de ecosistema donde se ubica. De acuerdo con dicho cálculo, se deberá compensar con la siembra nueve (9) plántones de especies que se adapten a la zona y que cumplan propósitos paisajísticos, atracción a la avifauna y conservación de la Biodiversidad, que deben incluir especies de porte bajo y medio como: Ébano (*Godofreda sp*), Carbonero (*Calliandra pittieri*) y Gualanday (*Jacaranda caucana*).

La siembra se deberá realizar en el área de zonas verdes del predio. Donde sea requerido se deberá garantizar el aislamiento (Cerco) a fin de evitar el daño mecánico por ganado o transeúntes. Las plántulas deberán contar con mínimo 1,5 metros de altura y buenas condiciones fitosanitarias y de estructura. Las labores de compensación deberán incluir además de la siembra, labores de mantenimiento mínimo durante tres (3) años con actividades como limpieza, fertilización, riego y control fitosanitario a fin de asegurar el buen desarrollo de lo plantado.

**CONCLUSIONES:** Con base en lo anterior, se considera que es técnica y ambientalmente viable autorizar la ORGANIZACIÓN TERPEL S.A. con NIT 830.095.213-0, representada legamente por el señor Jaime Antonio Ramos, identificado con la cédula de ciudadanía No. 10.278.400 expedida en Manizales, propietaria del predio denominado Planta Terpel Buga, registrado con matrícula inmobiliaria 373-24997, ubicado en el km. 3 vía Buga – Tuluá, Municipio de Guadalajara de Buga, Departamento del Valle del Cauca, el aprovechamiento forestal de dos (2) árboles con un volumen total de 4,44 m<sup>3</sup>.

**OBLIGACIONES:** Se deberán imponer las siguientes obligaciones en el acto administrativo:

- El aprovechamiento forestal, se deberá limitar al número y las especies que corresponden a lo indicado en la tabla No. 1, que fueron identificados en el inventario forestal presentado y en la visita ocular al predio.
- El producto forestal resultante del aprovechamiento, estimado en 4,44 metros cúbicos maderables, podrá ser comercializado si así lo decide el titular del derecho y movilizado fuera de los límites del predio previa obtención del respectivo salvoconducto. Este no podrá convertirse en carbón, tampoco podrá disponerse obstruyendo cauces o drenajes.
- Como medida de compensación por los impactos ambientales generados por el aprovechamiento forestal autorizado, la siembra nueve (9) plántones de especies que se adapten a la zona y que cumplan propósitos paisajísticos, atracción a la avifauna y conservación de la Biodiversidad, que deben incluir especies de porte bajo y medio como: Ébano (*Godofreda sp*), Carbonero (*Calliandra pittieri*) y Gualanday (*Jacaranda caucana*).

*Comprometidos con la vida*



# BOLETIN DE ACTOS ADMINISTRATIVOS AMBIENTALES

06 al 12 de enero de 2020

## RESOLUCIONES, PERMISOS, SANCIONES, CONCESIONES, AUTOS, LICENCIAS

La siembra se deberá realizar en el área de zonas verdes del predio. Donde sea requerido se deberá garantizar el aislamiento (Cerca) a fin de evitar el daño mecánico por ganado o transeúntes. Las plántulas deberán contar con mínimo 1,5 metros de altura y buenas condiciones fitosanitarias y de estructura. Las labores de compensación deberán incluir además de la siembra, labores de mantenimiento mínimo durante tres (3) años con actividades como limpieza, fertilización, riego y control fitosanitario a fin de asegurar el buen desarrollo de lo plantado.

Las labores de siembra y mantenimiento deben incluir:

**Preparación:** La preparación del sitio tiene como objeto facilitar las labores de plantación, se realizará eliminando las especies arvenses en un espacio de un (1) m alrededor del árbol establecido. Se intensificará la limpieza según la agresividad de las especies competidoras, sin afectar el entorno y el desarrollo de la planta.

**Plateo:** Se realizará el plato a 1 m de cada plánton, para evitar la competencia con malezas en los primeros meses del establecimiento.

**Ahoyado:** El ahoyado se realizará con las siguientes dimensiones: 0.50 x 0.50 m de ancho y 0.50 m de profundidad. Después de realizado el hueco, se dejarán transcurrir ocho (8) días antes de realizar el sembrado, para favorecer la eliminación de Nematodos.

**Plantación:** La siembra se realizará aplicando un sustrato compuesto por 6 kg de tierra negra, 2 kilogramos de abono orgánico y 200 g de Micorriza, con el fin de corregir condiciones de textura del suelo y mejorar el drenaje interno del terreno. El establecimiento del árbol se lleva a cabo con la caída de las primeras lluvias y según el cronograma de actividades establecido, permitiendo que las plántulas aprovechen la totalidad del tiempo húmedo para adaptarse a su nuevo sitio sin morir o marchitarse. Se asegurará el riego en el momento en que transcurran más de 4 días sin lluvia. Se tendrá en cuenta al momento de plantar, que no queden espacios (aire) entre la planta y la parte más profunda del hoyo, ya que se puede presentar pudrición de la raíz, para esto se apisonará bien la tierra con la que se cubre el hoyo; se sembrará el material lo más recto posible, recogiendo la bolsa plástica del sitio para no crear un problema ambiental.

**Fertilización:** Además de la aplicación del sustrato al fondo del hueco antes del establecimiento, en la parte superior se aplicará 8 g de Bórax, 100 g de Triple 15 y 50 g de Fosforita Huila. Como mecanismo para conservación de la humedad del suelo se aplicarán 10 g de Gel hidrorretedor humectado, a la altura del sistema radicular del individuo forestal.

**Control de malezas:** Se realizará un control de malezas a los 45 días del establecimiento de la plantación y una nueva limpieza consistente en el plateo de cada individuo tres meses después de la primera limpieza. Cada vez que el plato presente malezas que ameriten su limpieza, se debe realizar plateo utilizando preferiblemente machete.

**Riego:** Durante los primeros seis (6) meses aplicar riego a razón de 2 a 3 litros de agua por plánton, en frecuencia de dos veces por semana en temporada seca o a mayor frecuencia de ser necesaria.

**Control Fitosanitario:** En campo se realizará monitoreo periódico para control de hormiga arriera básicamente, debido a la gran susceptibilidad de algunas de las especies a establecer al ataque del insecto. En el caso de entomopatógenos se considera mínima la probabilidad de ocurrencia debido a que son especies comúnmente encontradas en la zona, que se establecerán intercaladas para disminuir el riesgo de afectación. En caso de presentarse, se realizará el control fitosanitario correspondiente a la plaga encontrada.

- Presentar un informe una vez establecida la compensación, que incluya la descripción de lo plantado y la georreferenciación. Posteriormente presentar informes semestrales que indiquen el estado de desarrollo de lo plantado y las labores de mantenimiento ejecutadas.
- Permitir el acceso de los funcionarios de la CVC al sitio con el fin de verificar el cumplimiento de las obligaciones.

Recomendación:

- Conceder un plazo de tres (3) años contados a partir del auto executorio, dentro de los cuales, en los primeros seis (6) meses se deberá realizar las actividades de aprovechamiento autorizadas y el cumplimiento de obligaciones de siembra de compensación. En el tiempo restante se deberá realizar labores de mantenimiento a fin de asegurar el buen desarrollo de lo plantado.

### Hasta aquí el Concepto

De acuerdo con lo expuesto anteriormente y atendiendo el concepto técnico que obra en el expediente 0742-004-005-191-2019, la Directora de la Dirección Ambiental Regional Centro Sur de la Corporación Autónoma Regional del Valle del Cauca -CVC-, en virtud de sus facultades legales,

**RESUELVE:**

*Comprometidos con la vida*

Publicado el 13 de enero de 2020

# BOLETIN DE ACTOS ADMINISTRATIVOS AMBIENTALES

06 al 12 de enero de 2020

## RESOLUCIONES, PERMISOS, SANCIONES, CONCESIONES, AUTOS, LICENCIAS

**ARTÍCULO 1. AUTORIZAR** un Aprovechamiento Forestal Árboles Aislados a la sociedad Organización Terpel S.A. NIT. 830095213-0, representada por el señor JAIME ANTONIO RAMOS GOMEZ identificado con la cédula de ciudadanía No. 10278400 expedida en Manizales, para el Predio Planta Terpel 373-24997, municipio Guadalajara de Buga Departamento Valle del Cauca, aprovechamiento forestal de dos (2) árboles con un volumen total de 4,44 m<sup>3</sup>.

**PARÁGRAFO.** El plazo para el aprovechamiento es de tres (03) años a partir de la fecha de ejecutoria del acto administrativo.

**ARTÍCULO 2: DERECHOS DE APROVECHAMIENTO:** No aplica el cobro de tasa de aprovechamiento fijado en el Decreto 1391 de 2018 "*Por el cual se adiciona un Capítulo al Título 9, de la Parte 2, del Libro 2, del Decreto 1076 de 2015, Decreto Único Reglamentario del Sector Ambiente y Desarrollo Sostenible, en lo relacionado con la Tasa Compensatoria por Aprovechamiento Forestal Maderable en bosques naturales y se dictan otras disposiciones*", toda vez que los árboles objeto de solicitud se localizan dispersos sobre áreas verdes de la Planta (Estación de Servicio), área con infraestructura y que no corresponde a un bosque natural, según lo definido el artículo 3, numeral 3 de ley 1931 de 2018.

**ARTÍCULO 3. COMPENSACIÓN.** Se procede a fijar la compensación haciendo uso de la matriz elaborada por la Corporación para árboles aislados, la cual involucra para cada individuo arbóreo criterios relacionados con el Diámetro a la altura del Pecho (DAP), estado fitosanitario, ubicación, importancia ecológica y tipo de ecosistema donde se ubica. De acuerdo con dicho cálculo, se deberá compensar con la siembra nueve (9) plántones de especies que se adapten a la zona y que cumplan propósitos paisajísticos, atracción a la avifauna y conservación de la Biodiversidad, que deben incluir especies de porte bajo y medio como: Ébano (*Godofreda sp*), Carbonero (*Calliandra pittieri*) y Gualanday (*Jacaranda caucana*).

La siembra se deberá realizar en el área de zonas verdes del predio. Donde sea requerido se deberá garantizar el aislamiento (Cerca) a fin de evitar el daño mecánico por ganado o transeúntes. Las plántulas deberán contar con mínimo 1,5 metros de altura y buenas condiciones fitosanitarias y de estructura. Las labores de compensación deberán incluir además de la siembra, labores de mantenimiento mínimo durante tres (3) años con actividades como limpieza, fertilización, riego y control fitosanitario a fin de asegurar el buen desarrollo de lo plantado.

### ARTÍCULO 4. EL BENEFICIARIO QUEDA OBLIGADO A CUMPLIR CON LAS OBLIGACIONES Y RECOMENDACIONES:

1.El aprovechamiento forestal, se deberá limitar al número y las especies que corresponden a lo indicado en la tabla No. 1, que fueron identificados en el inventario forestal presentado y en la visita ocular al predio.

2.El producto forestal resultante del aprovechamiento, estimado en 4,44 metros cúbicos maderables, podrá ser comercializado si así lo decide el titular del derecho y movilizado fuera de los límites del predio previa obtención del respectivo salvoconducto. Este no podrá convertirse en carbón, tampoco podrá disponerse obstruyendo cauces o drenajes.

3.Como medida de compensación por los impactos ambientales generados por el aprovechamiento forestal autorizado, la siembra nueve (9) plántones de especies que se adapten a la zona y que cumplan propósitos paisajísticos, atracción a la avifauna y conservación de la Biodiversidad, que deben incluir especies de porte bajo y medio como: Ébano (*Godofreda sp*), Carbonero (*Calliandra pittieri*) y Gualanday (*Jacaranda caucana*).

La siembra se deberá realizar en el área de zonas verdes del predio. Donde sea requerido se deberá garantizar el aislamiento (Cerca) a fin de evitar el daño mecánico por ganado o transeúntes. Las plántulas deberán contar con mínimo 1,5 metros de altura y buenas condiciones fitosanitarias y de estructura. Las labores de compensación deberán incluir además de la siembra, labores de mantenimiento mínimo durante tres (3) años con actividades como limpieza, fertilización, riego y control fitosanitario a fin de asegurar el buen desarrollo de lo plantado.

Las labores de siembra y mantenimiento deben incluir:

**Preparación:** La preparación del sitio tiene como objeto facilitar las labores de plantación, se realizará eliminando las especies arvenses en un espacio de un (1) m alrededor del árbol establecido. Se intensificará la limpieza según la agresividad de las especies competidoras, sin afectar el entorno y el desarrollo de la planta.

**Plateo:** Se realizará el plato a 1 m de cada plánton, para evitar la competencia con malezas en los primeros meses del establecimiento.

*Comprometidos con la vida*

Publicado el 13 de enero de 2020

# BOLETIN DE ACTOS ADMINISTRATIVOS AMBIENTALES

06 al 12 de enero de 2020

## RESOLUCIONES, PERMISOS, SANCIONES, CONCESIONES, AUTOS, LICENCIAS

**Ahoyado:** El ahoyado se realizará con las siguientes dimensiones: 0.50 x 0.50 m de ancho y 0.50 m de profundidad. Después de realizado el hueco, se dejarán transcurrir ocho (8) días antes de realizar el sembrado, para favorecer la eliminación de Nematodos.

**Plantación:** La siembra se realizará aplicando un sustrato compuesto por 6 kg de tierra negra, 2 kilogramos de abono orgánico y 200 g de Micorriza, con el fin de corregir condiciones de textura del suelo y mejorar el drenaje interno del terreno. El establecimiento del árbol se lleva a cabo con la caída de las primeras lluvias y según el cronograma de actividades establecido, permitiendo que las plántulas aprovechen la totalidad del tiempo húmedo para adaptarse a su nuevo sitio sin morir o marchitarse. Se asegurará el riego en el momento en que transcurran más de 4 días sin lluvia. Se tendrá en cuenta al momento de plantar, que no queden espacios (aire) entre la planta y la parte más profunda del hoyo, ya que se puede presentar pudrición de la raíz, para esto se apisonará bien la tierra con la que se cubre el hoyo; se sembrará el material lo más recto posible, recogiendo la bolsa plástica del sitio para no crear un problema ambiental.

**Fertilización:** Además de la aplicación del sustrato al fondo del hueco antes del establecimiento, en la parte superior se aplicará 8 g de Bórax, 100 g de Triple 15 y 50 g de Fosforita Huila. Como mecanismo para conservación de la humedad del suelo se aplicarán 10 g de Gel hidrolatador humectado, a la altura del sistema radicular del individuo forestal.

**Control de malezas:** Se realizará un control de malezas a los 45 días del establecimiento de la plantación y una nueva limpieza consistente en el ploteo de cada individuo tres meses después de la primera limpieza. Cada vez que el plato presente malezas que ameriten su limpieza, se debe realizar ploteo utilizando preferiblemente machete.

**Riego:** Durante los primeros seis (6) meses aplicar riego a razón de 2 a 3 litros de agua por plantón, en frecuencia de dos veces por semana en temporada seca o a mayor frecuencia de ser necesaria.

**Control Fitosanitario:** En campo se realizará monitoreo periódico para control de hormiga arriera básicamente, debido a la gran susceptibilidad de algunas de las especies a establecer al ataque del insecto. En el caso de entomopatógenos se considera mínima la probabilidad de ocurrencia debido a que son especies comúnmente encontradas en la zona, que se establecerán intercaladas para disminuir el riesgo de afectación. En caso de presentarse, se realizará el control fitosanitario correspondiente a la plaga encontrada.

5. Presentar un informe una vez establecida la compensación, que incluya la descripción de lo plantado y la georreferenciación. Posteriormente presentar informes semestrales que indiquen el estado de desarrollo de lo plantado y las labores de mantenimiento ejecutadas.

6. Permitir el acceso de los funcionarios de la CVC al sitio con el fin de verificar el cumplimiento de las obligaciones.

**ARTÍCULO 4. NOTIFICACIONES.** La presente Resolución deberá notificarse al señor JAIME ANTONIO RAMOS GOMEZ identificado con la cédula de ciudadanía No. 1116243329 expedida en Manizales, representante legal de la sociedad Organización Terpel S.A. NIT. 830095213-0o quien haga sus veces.

**ARTÍCULO 5. PUBLICACION** La presente resolución deberá ser Publicada en el Boletín Oficial de la CVC, lo anterior de conformidad con lo dispuesto en el Artículo 71 de la Ley 99 de 1993.

**ARTÍCULO 6. OBLIGACIÓN: CANCELACIÓN TARIFA SERVICIO DE SEGUIMIENTO ANUAL:** La autorización de aprovechamiento forestal de árboles aislados queda sujeto al pago anual por parte de la sociedad Organización Terpel S.A. NIT. 830095213-0 representada por señor JAIME ANTONIO RAMOS GOMEZ identificado con la cédula de ciudadanía No. 10278400 expedida en Manizales o quien haga sus veces, a favor de la Corporación Autónoma Regional del Valle del Cauca – CVC, por los servicios de seguimiento, en los términos establecidos en la Resolución 0100 No. 0100-0197 de abril 17 de 2008, Resolución 0100 No. 0100-0222 del abril 14 de 2011, o la norma que la modifique o sustituyan o la norma que la modifique o sustituya.

**ARTÍCULO 7.** El incumplimiento de las disposiciones contenidas en la presente resolución, será motivo de iniciación de proceso sancionatorio acorde con lo dispuesto y acorde con el procedimiento establecido en La Ley 1333 de 2009.

**ARTÍCULO 8.** Contra la presente resolución procede por la vía Gubernativa el recurso de Reposición y en subsidio el de Apelación de los cuales deberá hacerse uso dentro de los diez (10) días hábiles siguientes a la notificación personal o la desfijación del Aviso si fuere este el medio de notificación.

Dada en Guadalajara de Buga, a 23 de octubre de 2019

# BOLETIN DE ACTOS ADMINISTRATIVOS AMBIENTALES

06 al 12 de enero de 2020

## RESOLUCIONES, PERMISOS, SANCIONES, CONCESIONES, AUTOS, LICENCIAS

PUBLIQUESE, NOTIFIQUESE, Y CUMPLASE.

**MARIA FERNANDA VICTORIA ARIAS**  
Directora Territorial DAR Centro Sur

Expediente: 0742-004-005-191-2019

Proyectó y Revisó: MARIO ALBERTO LÓPEZ GARCÍA- Profesional Especializado- Atención al Ciudadano.

RESOLUCION 0740- 0000796 DE 19 DE JUNIO DE 2019

### **“POR MEDIO DE LA CUAL SE OTORGA PERMISO DE ADECUACIÓN DE TERRENOS EN EL PREDIO DENOMINADO EL PALMAR, UBICADO EN JURISDICCIÓN DEL MUNICIPIO DE SAN PEDRO, DEPARTAMENTO DEL VALLE DEL CAUCA”**

La Directora de la Dirección Ambiental Regional Centro Sur de la Corporación Autónoma Regional del Valle del Cauca –CVC-, en uso de sus atribuciones legales conferidas en el Decreto 2811 de 1974, el Decreto 1791 de 1996, la Ley 99 del 23 de julio de 1993 y el Acuerdo CD No. 018 del 16 de junio de 1998 (ESTATUTO DE BOSQUES Y FLORA SILVESTRE DEL VALLE DEL CAUCA), CD No. 072 de 2016, CD No. 073 de 2016, y

#### **CONSIDERANDO:**

Que a la Corporación Autónoma Regional del Valle del Cauca - CVC-, desde el año de 1968, le fue asignado el manejo, administración y fomento de los recursos naturales renovables dentro del territorio de su jurisdicción.

Que mediante radicado 357482018 del 09/05/2018, se recibió la solicitud de parte del señor ALBERTO JAVIER VELEZ MESA, identificado con la cédula de ciudadanía No. 16355941 expedida en Tuluá, obrando en nombre propio, tendiente a obtener Permiso para Adecuación de terrenos, para el predio denominado El Palmar, identificado con la matrícula inmobiliaria No. 373-54342, ubicado en Jurisdicción del Municipio de San Pedro, Departamento del Valle del Cauca.

Con la solicitud presentaron los siguientes documentos:

- Formulario de solicitud de Autorización para Adecuación de Terrenos.
- Discriminación de valores para determinar el costo del proyecto.
- Certificado de tradición con matrícula inmobiliaria número 373-54342.
- Copia cédula de ciudadanía
- Certificado de existencia y representación legal.
- Plan de compensación forestal
- Plano áreas a intervenir
- Plano del predio

Que en fecha 21/08/2018, la Directora de la DAR Centro Sur, admite la solicitud mediante Auto de iniciación de trámite y ordena el pago del respectivo valor para la realización de la visita e informe técnico para atender la solicitud presentada.

Que mediante oficio de fecha 30/11/2018, se envía al señor ALBERTO JAVIER VELEZ MESA, identificado con la cédula de ciudadanía No. 16355941 expedida en Tuluá, el auto de inicio y la respectiva factura.

Que mediante factura de pago No. 892234346 de fecha 21/08/2018 el solicitante canceló la suma de \$1.132.704.

Que mediante oficio 0740-357482018 de fecha 24/09/2018 se informó al peticionario que la fecha para la práctica de la visita ocular sería el 24/10/2018.

*Comprometidos con la vida*

Publicado el 13 de enero de 2020



# BOLETIN DE ACTOS ADMINISTRATIVOS AMBIENTALES

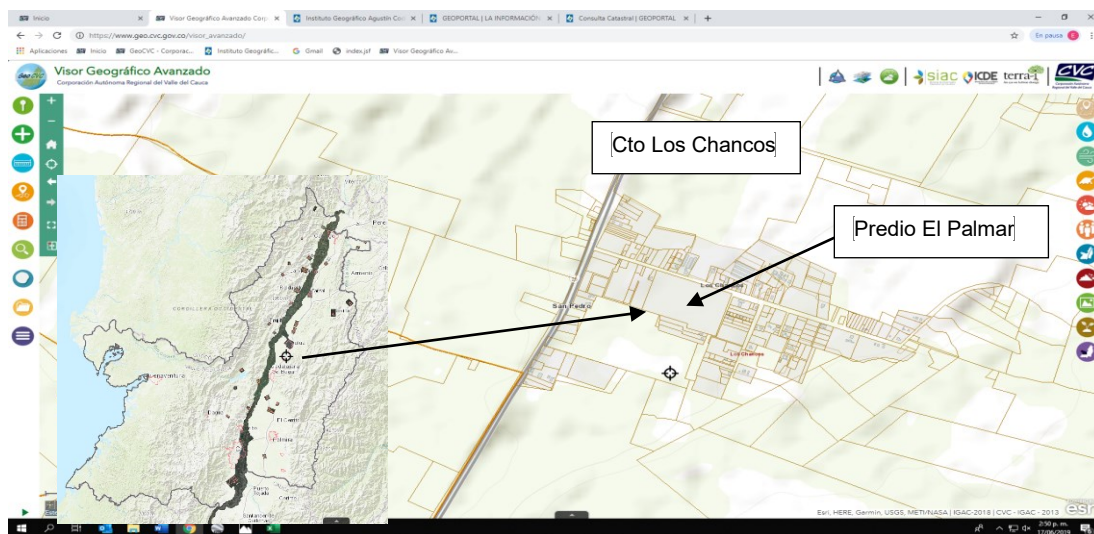
06 al 12 de enero de 2020

## RESOLUCIONES, PERMISOS, SANCIONES, CONCESIONES, AUTOS, LICENCIAS

Que mediante oficio 0740-357482018 de fecha 24/09/2018 se envió a la Secretaría de Gobierno de la Alcaldía Municipal de San Pedro, Valle, el correspondiente aviso para que fuera fijado en la cartelera.

Que en fecha 14/06/2019, el Coordinador de la Unidad de Gestión de Cuenca – G.S.P de la DAR Centro Sur profirió el respectivo concepto, el cual se tuvo como base el expediente 0742-036-001-330-2018, de cuyo informe se extraiga lo siguiente:

**LOCALIZACION.** Predio El Palmar, Corregimiento Los Chancos, Municipio de San Pedro, Departamento del Valle del Cauca. Coordenadas 4° 0'55.20" N; 76° 12'53.00" W. Matrícula inmobiliaria 373-54342



**Figura No. 1. Localización general del predio, fuente GEOCVC.**

**ANTECEDENTE(S):** Una vez revisados los documentos entregados por el señor Alberto Javier Vélez Mesa, fue realizada solicitud de documentación complementaria mediante oficio 0742-357482018 de mayo 10 de 2018.

Mediante oficio con radicado CVC No. 491222018 de julio 6 de 2018, el señor Alberto Javier Vélez Mesa solicita plazo adicional para la presentación de información complementaria.

Mediante oficio 0740-491222018 de julio 10 de 2018 se otorga un plazo adicional de 1 mes improrrogable para la entrega de información complementaria.

Mediante oficio con radicado CVC No. 595092018 de agosto 16 de 2018, el señor Alberto Javier Vélez Mesa remite información complementaria adjuntando:

- Inventario forestal. (Sin plano georreferenciado)
- Registro fotográfico de árboles

Una vez revisados los documentos entregados por señor Alberto Javier Vélez Mesa y verificado el cumplimiento de requisitos para la solicitud, se emite auto de iniciación de trámite en fecha agosto 21 de 2018. Mediante oficio No. 0740-357482018 se comunica la iniciación del trámite.

Verificado el pago por concepto evaluación del derecho ambiental por valor de \$ 1.132.704, en fecha 24 de septiembre de 2018, se emiten oficios solicitando fijación de avisos y programando la visita ocular para el día 4 de octubre de 2018.

En fecha 4 de octubre de 2018 se realizó la visita técnica, por funcionarios de la DAR Centro Sur UGC Guadalajara – San Pedro, en la cual participó el solicitante y de la cual se concluyó que sólo era factible la adecuación de 5,5 hectáreas y que era necesario

*Comprometidos con la vida*

# BOLETIN DE ACTOS ADMINISTRATIVOS AMBIENTALES

06 al 12 de enero de 2020

## RESOLUCIONES, PERMISOS, SANCIONES, CONCESIONES, AUTOS, LICENCIAS

solicitar el inventario forestal actualizado y espacializado mediante plano georreferenciado a escala 1:1000, del área que es factible adecuar. De igual forma el certificado de uso del suelo actualizado emitido por planeación Municipal de San Pedro.

Mediante oficio 0742-357482018 de octubre 26 de 2018, se realizó solicitud de información complementaria.

Mediante oficio con radicado 877512018 de noviembre 27 de 2018, el señor Alberto Javier Vélez Mesa da respuesta a lo solicitado mediante oficio 0742-357482018 de octubre 26 de 2018, sin que la misma sea suficiente.

Mediante oficio 0742-877512018 de diciembre 13 de 2018, se reitera solicitud de información complementaria.

Mediante oficios con radicados CVC 49582019 de enero 17 de 2019 y 229032019 de marzo 14 de 2019, el señor Alberto Javier Vélez Mesa da respuesta a lo solicitado, adjuntando la siguiente información:

- Certificado de Uso de Suelo de diciembre 18 de 2018.
- Plano con georreferenciación del predio e inventario forestal.

**NORMATIVIDAD:** Decreto 2811 de 1974 “Código Nacional de Recursos Naturales Renovables y Protección al Medio Ambiente”,

Decreto 1076 de 2015 “Por medio del cual se expide el Decreto Único Reglamentario del Sector Ambiente y Desarrollo Sostenible”,

Acuerdo CVC CD. No. 018 de 1998 “Estatuto de Bosques y Flora Silvestre del Valle del Cauca”,

Decreto MADS 1390 de 2018 “Tasa compensatoria por aprovechamiento forestal maderable en Bosques naturales...”.

Resolución MADS 1912 de 2017 “Listado de especies silvestres amenazadas de la Diversidad biológica”.

**DESCRIPCIÓN DE LA SITUACIÓN:** De acuerdo con lo indicado en el informe de la visita:

*El predio El Palmar, se ubica en el valle geográfico del río Cauca en inmediaciones del municipio de San Pedro, sobre el margen derecha de la vía doble calzada en sentido sur-norte, hacia el suroccidente de la cabecera corregimental de Los Chancos, a una altura aproximada sobre el nivel del mar entre 985 y 997 metros, cuyas coberturas de suelo presentan zonas urbanas continuas y pastos de corte, el cual está inmerso en un ecosistema de Bosque cálido seco en piedemonte coluvio-aluvial - BOCSEPX; posee una extensión superficial de 17 hectáreas (según certificado de tradición), con pendiente plana a ligeramente inclinada (<3 a 7%). De acuerdo con la información aportada con la solicitud, el predio es propiedad de los señores Ana Lucia Vélez Mesa, Eugenia Amelia Vélez, Rocío Mesa Marín De Vélez y Alberto Javier Vélez Mesa.*

*Conforme al recorrido realizado con acompañamiento del señor Alberto Javier Vélez Mesa, en calidad de copropietario y apoderado general de los demás propietarios, se observó que el uso actual del suelo está dado en gran porcentaje (90%) por cultivos de pasto sin manejo, con presencia de árboles dispersos, principalmente de la especie chiminango (Pithecellobium dulce) de diversas dimensiones, con bifurcaciones y algunas afecciones fitosanitarias y cuenta con una vivienda sobre el sector occidental.*

*De acuerdo con lo indicado en informe de octubre 4 de 2018, del total del área solicitada para adecuar, correspondiente a 17 hectáreas, sólo es factible evaluar la adecuación de 5,5 hectáreas, en razón a la disponibilidad de agua para el sostenimiento de cultivos agrícolas, fin último de la adecuación solicitada; por lo tanto la presente actuación se circunscribe a evaluar las condiciones de las citadas 5,5 hectáreas, delimitadas como se indica a continuación en la tabla 1 y figura 2:*

Punto	Coordenadas Geográficas (WGS 84)	
	Norte (N)	Oeste (O)
1	4° 0'53.95"	76°12'53.58"
2	4° 0'59.46"	76°13'9.58"
3	4° 1'1.73"	76°13'8.26"
4	4° 1'1.02"	76°13'5.93"
5	4° 1'1.86"	76°13'5.58"
6	4° 0'57.21"	76°12'52.07"

**Tabla 1. Puntos de demarcación del área susceptible a adecuar, predio El Palmar, Cto Chancos, municipio de San Pedro.**

## BOLETIN DE ACTOS ADMINISTRATIVOS AMBIENTALES

06 al 12 de enero de 2020

### RESOLUCIONES, PERMISOS, SANCIONES, CONCESIONES, AUTOS, LICENCIAS

*Es de precisar que, en el lindero sur, se dejará un espacio de 3 metros entre el cerco actual y el área a adecuar, el cual se destinará a una acequia y a la siembra de árboles dentro de las medidas de compensación que se llegaren a imponer.*



**Figura No. 2. Ubicación del área susceptible de adecuación de terrenos (5,5 hectáreas), fuente Google Earth**

*El predio cuenta con dos (2) acequias artificiales, a través de las cuales discurre el agua concesionada en sentido oriente a occidente, sin presencia de corrientes hídricas naturales. Por otro lado, según la información alojada en el portal GeoCVC de la Corporación, hacia la zona norte se registra una zona que está clasificada como pantano, la cual queda por fuera del área demarcada en la Figura No. 3 y que no está incluida en la presente actuación.*

*Dentro de las actividades que se prevén realizar esta la adecuación sobre un área de 5,5 hectáreas, lo cual incluye actividades de erradicación y desenraizado de árboles al interior del área, rastrillado, nivelación y rayado del terreno para el establecimiento de cultivos.*

*Respecto a las áreas de bosque natural no se encontró cobertura o existencia de masas boscosas, tampoco corrientes hídricas que tengan áreas forestales protectoras.*

*Considerando la topografía, vocación del suelo y que las especies arbóreas presentes no presentan categoría de amenaza, la adecuación no generará grandes afectaciones ambientales, sin embargo, se debe plantear las medidas compensatorias correspondientes.*

*De acuerdo a lo observado se tiene que a la fecha se ha realizado erradicación de individuos arbóreos presentes en el área, sin contar con la respectiva autorización de la CVC, los cuales corresponden a parte de los incluidos en el inventario forestal presentado adjunto a la solicitud de adecuación de terrenos. Por tal motivo se adelanta el proceso sancionatorio ambiental contenido en el expediente 0742-039-002-001-2019.*

*Revisado el inventario forestal presentado, se tiene que existían en el área de terreno a adecuar (5,5 hectáreas) 61 árboles, de los cuales dos (2) identificados con los números 44 y 45 correspondientes a la especie piñón de oreja (*Enterolobium cyclocarpum*) deben conservarse (Están en pie) y los restantes 59 se plantea su erradicación con un volumen total de 27,90 metros cúbicos, el material resultante será utilizado en el mismo predio. Se presenta a continuación el inventario de árboles sujetos a aprovechamiento:*

# BOLETIN DE ACTOS ADMINISTRATIVOS AMBIENTALES

06 al 12 de enero de 2020

## RESOLUCIONES, PERMISOS, SANCIONES, CONCESIONES, AUTOS, LICENCIAS

No.	NOMBRE COMUN	NOMBRE CIENTIFICO	FAMILIA	DAP (m)	ALTURA (m)	VOLUMEN (m3)	Tratamiento
1	Chiminango	Pithecellobium dulce	Mimosaceae	0,54	6,00	0,97	Tala
2	Chiminango	Pithecellobium dulce	Mimosaceae	0,57	6,00	1,08	Tala
3	Chiminango	Pithecellobium dulce	Mimosaceae	0,35	4,00	0,27	Tala
4	Chiminango	Pithecellobium dulce	Mimosaceae	0,54	4,00	0,64	Tala
5	Chiminango	Pithecellobium dulce	Mimosaceae	0,37	4,00	0,29	Tala
6	Chiminango	Pithecellobium dulce	Mimosaceae	0,57	5,00	0,90	Tala
7	Chiminango	Pithecellobium dulce	Mimosaceae	0,45	5,00	0,55	Tala
8	Chiminango	Pithecellobium dulce	Mimosaceae	0,73	3,00	0,88	Tala
9	Chiminango	Pithecellobium dulce	Mimosaceae	0,38	5,00	0,40	Tala
10	Chiminango	Pithecellobium dulce	Mimosaceae	0,38	3,00	0,24	Tala
11	Chiminango	Pithecellobium dulce	Mimosaceae	0,80	4,00	1,39	Tala
12	Chiminango	Pithecellobium dulce	Mimosaceae	0,54	7,00	1,13	Tala
13	Chiminango	Pithecellobium dulce	Mimosaceae	0,65	5,00	1,17	Tala
14	Chiminango	Pithecellobium dulce	Mimosaceae	0,45	7,00	0,76	Tala
15	Chiminango	Pithecellobium dulce	Mimosaceae	0,80	6,00	2,09	Tala
16	Chiminango	Pithecellobium dulce	Mimosaceae	0,51	8,00	1,14	Tala
17	Chiminango	Pithecellobium dulce	Mimosaceae	0,16	3,00	0,04	Tala
18	Chiminango	Pithecellobium dulce	Mimosaceae	0,32	4,00	0,22	Tala
19	Chiminango	Pithecellobium dulce	Mimosaceae	0,91	8,00	3,62	Tala
20	Chiminango	Pithecellobium dulce	Mimosaceae	0,38	6,00	0,48	Tala
21	Chiminango	Pithecellobium dulce	Mimosaceae	0,57	4,00	0,72	Tala
22	Chiminango	Pithecellobium dulce	Mimosaceae	0,29	4,00	0,18	Tala
23	Chiminango	Pithecellobium dulce	Mimosaceae	0,29	4,00	0,18	Tala
24	Chiminango	Pithecellobium dulce	Mimosaceae	0,29	4,00	0,18	Tala
25	Chiminango	Pithecellobium dulce	Mimosaceae	0,22	3,00	0,08	Tala
26	Chiminango	Pithecellobium dulce	Mimosaceae	0,38	4,00	0,32	Tala
27	Chiminango	Pithecellobium dulce	Mimosaceae	0,29	4,00	0,18	Tala
28	Chiminango	Pithecellobium dulce	Mimosaceae	0,43	6,00	0,61	Tala
29	Chiminango	Pithecellobium dulce	Mimosaceae	0,43	2,00	0,20	Tala
30	Chiminango	Pithecellobium dulce	Mimosaceae	0,80	7,00	2,44	Tala

Comprometidos con la vida

Publicado el 13 de enero de 2020



# BOLETIN DE ACTOS ADMINISTRATIVOS AMBIENTALES

06 al 12 de enero de 2020

## RESOLUCIONES, PERMISOS, SANCIONES, CONCESIONES, AUTOS, LICENCIAS

No.	NOMBRE COMUN	NOMBRE CIENTIFICO	FAMILIA	DAP (m)	ALTURA (m)	VOLUMEN (m3)	Tratamiento
31	Chiminango	Pithecellobium dulce	Mimosaceae	0,46	6,00	0,70	Tala
32	Chiminango	Pithecellobium dulce	Mimosaceae	0,30	3,00	0,15	Tala
33	Chiminango	Pithecellobium dulce	Mimosaceae	0,06	3,00	0,01	Tala
34	Chiminango	Pithecellobium dulce	Mimosaceae	0,30	4,00	0,20	Tala
35	Chiminango	Pithecellobium dulce	Mimosaceae	0,24	4,00	0,13	Tala
36	Chiminango	Pithecellobium dulce	Mimosaceae	0,29	3,00	0,14	Tala
37	Chiminango	Pithecellobium dulce	Mimosaceae	0,33	3,00	0,18	Tala
38	Chiminango	Pithecellobium dulce	Mimosaceae	0,29	2,00	0,09	Tala
39	Chiminango	Pithecellobium dulce	Mimosaceae	0,33	4,00	0,25	Tala
40	Chiminango	Pithecellobium dulce	Mimosaceae	0,31	3,00	0,16	Tala
41	Chiminango	Pithecellobium dulce	Mimosaceae	0,21	2,00	0,05	Tala
42	Chiminango	Pithecellobium dulce	Mimosaceae	0,27	4,00	0,16	Tala
43	Chiminango	Pithecellobium dulce	Mimosaceae	0,16	3,00	0,04	Tala
46	Chiminango	Pithecellobium dulce	Mimosaceae	0,33	5,00	0,31	Tala
47	Chiminango	Pithecellobium dulce	Mimosaceae	0,30	4,00	0,20	Tala
48	Chiminango	Pithecellobium dulce	Mimosaceae	0,22	4,00	0,11	Tala
49	Chiminango	Pithecellobium dulce	Mimosaceae	0,18	3,00	0,05	Tala
50	Chiminango	Pithecellobium dulce	Mimosaceae	0,32	5,00	0,28	Tala
51	Chiminango	Pithecellobium dulce	Mimosaceae	0,33	4,00	0,25	Tala
53	Chiminango	Pithecellobium dulce	Mimosaceae	0,16	6,00	0,08	Tala
67	Chiminango	Pithecellobium dulce	Mimosaceae	0,27	3,00	0,12	Tala
68	Chiminango	Pithecellobium dulce	Mimosaceae	0,25	3,00	0,11	Tala
69	Chiminango	Pithecellobium dulce	Mimosaceae	0,05	3,00	0,00	Tala
73	Chiminango	Pithecellobium dulce	Mimosaceae	0,30	4,00	0,20	Tala
74	Chiminango	Pithecellobium dulce	Mimosaceae	0,18	4,00	0,07	Tala
75	Chiminango	Pithecellobium dulce	Mimosaceae	0,31	4,00	0,21	Tala
76	Chiminango	Pithecellobium dulce	Mimosaceae	0,21	5,00	0,12	Tala
78	Chiminango	Pithecellobium dulce	Mimosaceae	0,32	3,00	0,17	Tala
79	Chiminango	Pithecellobium dulce	Mimosaceae	0,05	4,00	0,01	Tala
Total						27,90	

Tabla No. 2. Inventario forestal de árboles sujetos a aprovechamiento.

Comprometidos con la vida

# BOLETIN DE ACTOS ADMINISTRATIVOS AMBIENTALES

06 al 12 de enero de 2020

## RESOLUCIONES, PERMISOS, SANCIONES, CONCESIONES, AUTOS, LICENCIAS

*Se prevé aprovechar (erradicar) 59 árboles con un volumen total de 27,90 m<sup>3</sup>.*

*Las especies erradicadas y que se prevén erradicar no se encuentran reportadas con algún grado de amenaza o veda en la normatividad vigente; la intervención no compromete franjas forestales protectoras. No obstante, se debe plantear las medidas compensatorias correspondientes para la totalidad de individuos a aprovechar.*

*Para la compensación se plantea por parte del solicitante el establecimiento de especies arbóreas en cerca viva en linderos del mismo predio, otras zonas del predio y otros predios en poder del solicitante, además de considerar las recomendaciones que se realicen por parte de CVC. La Corporación a través de concepto técnico definirá la cantidad de individuos y especies a sembrar. Las labores de compensación deberán incluir además de la siembra, labores de mantenimiento mínimo durante tres (3) años con actividades como limpieza, fertilización y control fitosanitario a fin de asegurar el buen desarrollo de lo plantado.*

La adecuación del área solicitada inicialmente corresponde a 17 hectáreas, sin embargo, de acuerdo con lo precisado en informe de visita de octubre 4 de 2018, el área factible a evaluar para adecuación es de 5,5 hectáreas en razón a la disponibilidad de agua para el sostenimiento de cultivos agrícolas, fin último de la adecuación solicitada, y en consecuencia la presente actuación se circunscribe a evaluar las condiciones de las citadas 5,5 hectáreas. Dentro de esta área se prevé adelantar actividades de adecuación consistentes en erradicación y desenraizado de árboles, nivelación y rayado del terreno para el establecimiento de cultivos.

A la fecha se ha realizado erradicación de individuos arbóreos presentes en el área, sin contar con la respectiva autorización de la CVC, los cuales corresponden a parte de los incluidos en el inventario forestal presentado adjunto a la solicitud de adecuación de terrenos, por cuyas acciones se adelanta el procedimiento sancionatorio ambiental contenido en el expediente 0742-039-002-001-2019, que independiente de la decisión de fondo que conlleve, no exime que se obtengan los permisos o autorizaciones a que haya lugar, solicitud objeto de la presente actuación.

Consultado el portal Corporativo GEOCVC, El predio El Palmar se ubica en el ecosistema de Bosque cálido seco en piedemonte coluvio-aluvial - BOCSEPX, entre los 985 y 997 m.s.n.m, con precipitaciones entre 1300 y 1400 mm anuales, suelos con pendientes que van desde el 1% hasta el 7%, topografía plana a ligeramente inclinada, clasificados como Alfisoles con codificación SJax de alta fertilidad y Vertisoles con codificación (ES-NM)a de muy alta fertilidad, cuyo uso potencial corresponde a Clase agrologica VI y zona urbana.

De acuerdo con el uso potencial es preciso indicar la descripción establecida en el documento técnico "Guía rápida temática para el usuario SIG corporativo uso potencial – zonificación forestal" la cual establece:

*Clase agrologica Ives: pendiente < 25%; erosión ligera a moderada, muy superficiales a moderadamente profundos; presencia de grava, piedra o cascajo; alta capacidad de retención de humedad; drenaje natural desde imperfecto a bien drenado. Limitados por erosión y en la zona radical por obstáculos físicos o químicos*

*Zona Urbana: Áreas con zonas urbanas establecidas.*

# BOLETIN DE ACTOS ADMINISTRATIVOS AMBIENTALES

06 al 12 de enero de 2020

## RESOLUCIONES, PERMISOS, SANCIONES, CONCESIONES, AUTOS, LICENCIAS

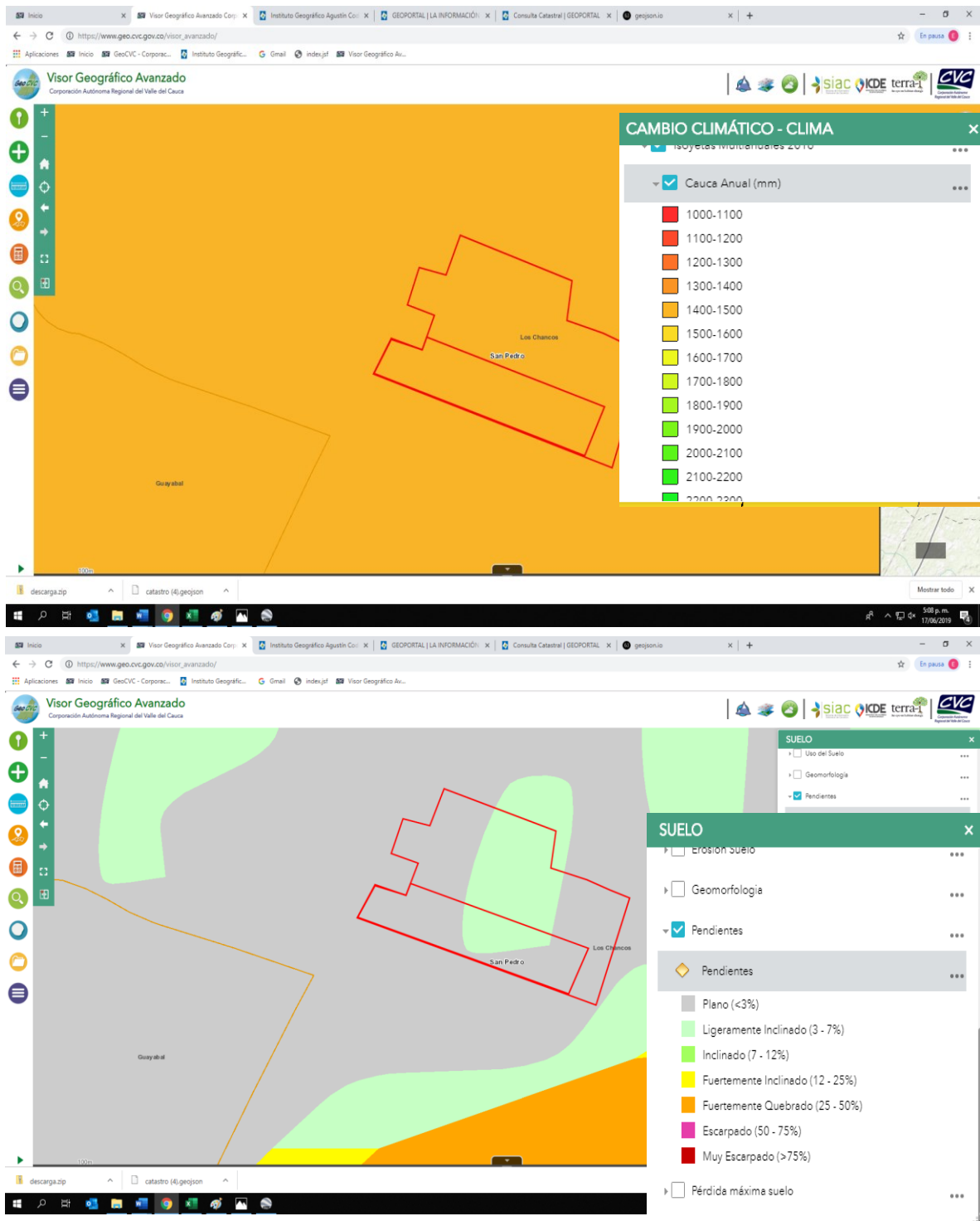


Figura No. 3 y 4. Localización general del predio y área susceptible a adecuar respecto a los ecosistemas (superior) y precipitación (Inferior), fuente GEOCVC.

# BOLETIN DE ACTOS ADMINISTRATIVOS AMBIENTALES

06 al 12 de enero de 2020

## RESOLUCIONES, PERMISOS, SANCIONES, CONCESIONES, AUTOS, LICENCIAS



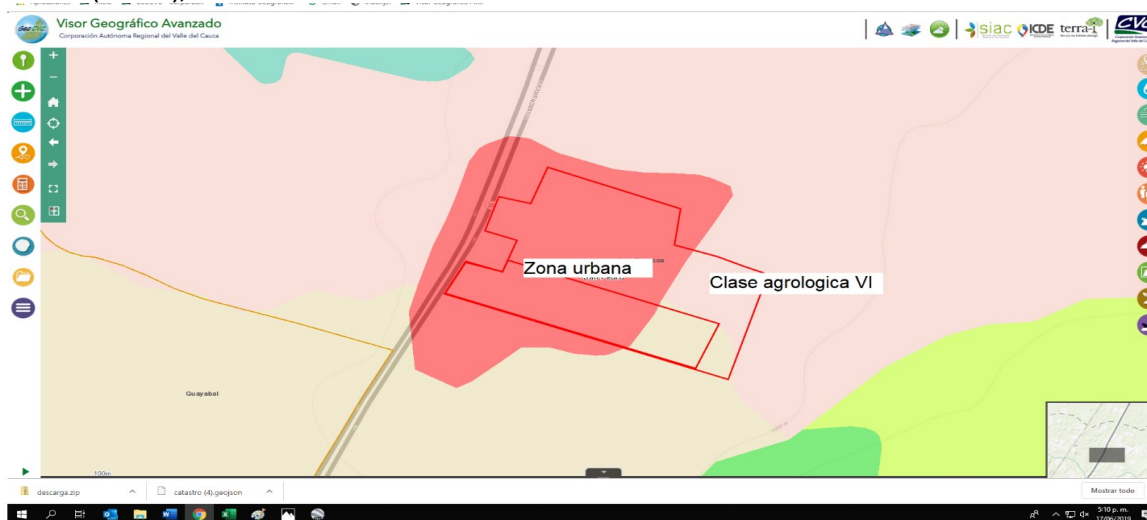


## BOLETIN DE ACTOS ADMINISTRATIVOS AMBIENTALES

06 al 12 de enero de 2020

### RESOLUCIONES, PERMISOS, SANCIONES, CONCESIONES, AUTOS, LICENCIAS

Figura No. 5 y 6. Localización general del predio y área susceptible a adecuar respecto a pendientes de suelo (superior) y uso potencial (Inferior), fuente GEOCVC.

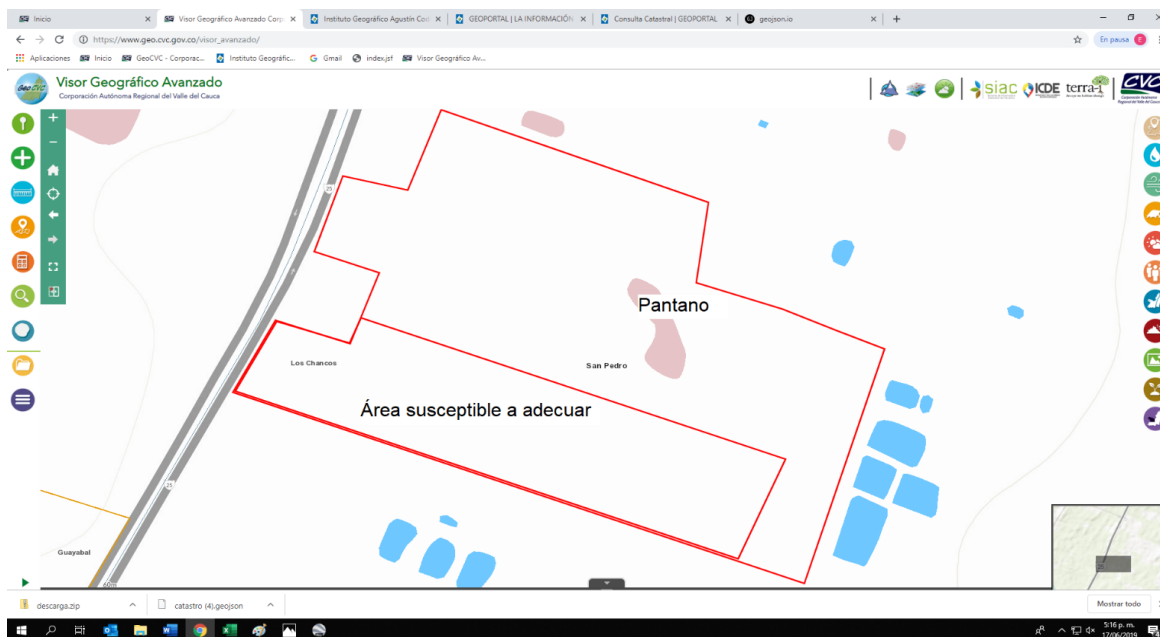


No existen en el predio corrientes hídricas naturales. De acuerdo con la consulta realizada en el portal GEOCVC, hacia la zona norte se registra una zona que está clasificada como pantano, la cual queda por fuera del área susceptible a adecuar.

# BOLETIN DE ACTOS ADMINISTRATIVOS AMBIENTALES

06 al 12 de enero de 2020

## RESOLUCIONES, PERMISOS, SANCIONES, CONCESIONES, AUTOS, LICENCIAS



**Figura No. 7. Localización general del predio y área susceptible a adecuar respecto a corrientes hídricas, fuente GEOCVC**

Revisado el citado portal Corporativo se evidencia que la ubicación del área a adecuar respecto a la importancia estratégica para la conservación del recurso hídrico corresponde a zona deficiente y de recarga de acuíferos. Respecto a las áreas protegidas, no se encuentra bajo ninguna figura de conservación.

El área objeto de adecuación es de 5,5 hectáreas, las cuales se ubican en uso potencial Clase agrologica VI y zona urbana, que se consideran compatibles con el uso agrícola a dar; Así mismo está conforme al uso de suelo Agropecuario indicado en el certificado de uso de suelo expedido por el Municipio de San Pedro. No serán intervenidas franjas forestales protectoras.

El predio cuenta con una concesión de aguas superficiales según Resolución 000723 de marzo 19 de 2002 con un caudal asignado de 1,9 lt/seg, que garantiza el suministro de agua al área a adecuar en la que se prevé la siembra de cultivos agrícolas, con un módulo de riego de 0,35 lt/seg/ha conforme a la reglamentación de la quebrada San Pedro indicada en la Resolución CVC SGA 014 de enero 30 de 2002.

Considerando el uso potencial y la disponibilidad de agua para suministro de riego, se tiene que es factible adecuar 5,5 hectáreas, delimitada como se indica en la tabla 1 y figura 2 del presente informe.

Respecto a la erradicación de árboles producto de las labores de adecuación a realizar, se tiene que se prevén erradicar 59 árboles con un volumen total de 27,90 m<sup>3</sup>, material que será utilizado en el mismo predio. Se presenta a continuación el resumen de árboles y volúmenes sujetos a aprovechamiento:

NOMBRE COMUN	NOMBRE CIENTIFICO	FAMILIA	NUMERO DE ARBOLES	VOLUMEN (m3)	OBSERVACIONES
Chiminango	Pithecellobium dulce	Fabaceae	59	27,90	
<b>TOTAL</b>			<b>59</b>	<b>27,90</b>	

**Tabla 3. Resumen de árboles y volúmenes a aprovechar.**

*Comprometidos con la vida*

Publicado el 13 de enero de 2020

# BOLETIN DE ACTOS ADMINISTRATIVOS AMBIENTALES

06 al 12 de enero de 2020

## RESOLUCIONES, PERMISOS, SANCIONES, CONCESIONES, AUTOS, LICENCIAS

Las especies que se prevén erradicar no se encuentran reportadas con algún grado de amenaza o veda en la normatividad vigente, lo cual permite afirmar que con su intervención no se causaran afectaciones graves a la biodiversidad. La adecuación de áreas no compromete franjas forestales protectoras.

Cálculo del valor de la tasa de aprovechamiento forestal: De acuerdo a lo estipulado en el artículo cuarto de la Resolución 0100 No-110-0403 del 31 de mayo de 2019 se fija como Tasa de Aprovechamiento de productos forestales, lo siguiente:

(NO GRAVADO DE IVA)

**Tabla 4. Valores tasa de aprovechamiento forestal según resolución CVC 0100 No-110-0403 del 31 de mayo-2019.**

Teniendo en cuenta la categoría de las especies forestales citadas en la Decreto MADS 1390 de agosto 2 de 2018, los

CATEGORIA DE ESPECIES	1ª MUY ESPECIALES	2ª ESPECIALES	3ª ORDINARIAS
TASA	\$17.200 / m <sup>3</sup> (600)	\$13.100 / m <sup>3</sup> (601)	\$9.700 / m <sup>3</sup> (602)

especímenes sujetos a aprovechamiento, corresponden a la categoría 2da especiales, cuyo valor por tasa de aprovechamiento forestal es de \$13.100 por metro cúbico.

En consecuencia, de lo anterior, la tasa de aprovechamiento forestal a pagar corresponde a lo siguiente:

NOMBRE COMUN	NOMBRE CIENTIFICO	FAMILIA	NUMERO DE ARBOLES	VOLUMEN PODA (m3)	VALOR TASA/M3 (\$)	VALOR TOTAL TASA (\$)
Chiminango	Pithecellobium dulce	Fabaceae	59	27,90	\$ 13.100	\$ 365.490
<b>Total</b>			<b>59</b>	<b>27,90</b>		<b>\$ 365.490</b>

**Tabla 5. Valor tasa de aprovechamiento forestal a cancelar.**

Conforme al cálculo antes indicado, el valor a pagar por la tasa de aprovechamiento por los 59 individuos arbóreos a erradicar, con un volumen total de 27,90 metros cúbicos maderables, es de TRESCIENTOS SESENTA Y CINCO MIL CUATROCIENTOS NOVENTA PESOS M/CTE (\$365.490).

### Compensación

De acuerdo con la propuesta de compensación presentada por el solicitante, que indica una proporción de siembra de 3 árboles por cada árbol erradicado, sin determinar ninguna consideración técnica, se procede a ajustar la compensación haciendo uso de la matriz elaborada por la Corporación para árboles aislados, la cual involucra para cada individuo arbóreo criterios relacionados con el Diámetro a la altura del Pecho (DAP), estado fitosanitario, ubicación, importancia ecológica y tipo de ecosistema donde se ubica. De acuerdo con dicho cálculo, se deberá compensar con la siembra de quinientos noventa y tres (593) plantones de especies que se adapten a la zona y que cumplan propósitos paisajísticos, atracción a la avifauna y conservación de la Biodiversidad, las cuales pueden incluir especies como Guayacán Lila (*Tabebuia rosea*), Guayacán amarillo (*Tabebuia chrysantha*), Gualanday (*Jacaranda caucana*), Nogal (*Cordia alliodora*), vara santa (*Triplaris americana*) y mamoncillo (*Melicoccus bijugatus*).

La siembra se deberá realizar en linderos del predio El Palmar, en otras zonas del predio y otros predios en poder del solicitante dentro de la jurisdicción de la DAR Centro Sur, garantizando espacio suficiente para el desarrollo del árbol a futuro y que garantice la no generación de conflictos con infraestructura y redes. Donde sea requerido se deberá garantizar el aislamiento (Cerca) a fin de evitar el daño mecánico por ganado o transeúntes. Las plántulas deberán contar con mínimo 1,5 metros de altura y buenas condiciones fitosanitarias y de estructura. Las labores de compensación deberán incluir además de la siembra, labores de mantenimiento mínimo durante tres (3) años con actividades como limpieza, fertilización y control fitosanitario a fin de asegurar el buen desarrollo de lo plantado.

**CONCLUSIONES:** Con base en lo anterior, se considera que es técnica y ambientalmente viable autorizar al señor Alberto Javier Vélez Mesa, identificado con cedula de ciudadanía No. 16.355.941 de Tuluá, Valle, en calidad de copropietario y apoderado de los demás propietarios del predio El Palmar, Corregimiento Los Chancos, Municipio de San Pedro, Departamento del Valle del Cauca,

*Comprometidos con la vida*

# BOLETIN DE ACTOS ADMINISTRATIVOS AMBIENTALES

06 al 12 de enero de 2020

## RESOLUCIONES, PERMISOS, SANCIONES, CONCESIONES, AUTOS, LICENCIAS

la adecuación de un área de terreno de cinco puntos cinco (5,5) hectáreas para el establecimiento de cultivos agrícolas, de un total de 17 hectáreas solicitadas.

**OBLIGACIONES:** Se deberán imponer las siguientes obligaciones en el acto administrativo:

- La adecuación de terreno, se deberá limitar exclusivamente al área demarcada en el presente concepto, correspondiente a lo indicado en la tabla 1 y figura 2, así:

Punto	Coordenadas Geográficas (WGS 84)	
	Norte (N)	Oeste (O)
1	4° 0'53.95"	76° 12'53.58"
2	4° 0'59.46"	76° 13'9.58"
3	4° 1'1.73"	76° 13'8.26"
4	4° 1'1.02"	76° 13'5.93"
5	4° 1'1.86"	76° 13'5.58"
6	4° 0'57.21"	76° 12'52.07"



- El aprovechamiento forestal, se deberá limitar a 59 árboles correspondientes a lo indicado en la tabla No. 2 "Inventario forestal de árboles sujetos a aprovechamiento".
- En el punto 3 (4° 1'1.73" N - 76° 13'8.26" W), existe un individuo de la especie ceiba (*Ceiba pentandra*) no incluido en el inventario forestal, el cual bajo ninguna circunstancia debe ser intervenido.
- El producto forestal resultante del aprovechamiento, estimado en 27,90 metros cúbicos maderables, será destinado al uso en el predio. Este no podrá comercializarse o convertirse en carbón.
- Se deberá cancelar el pago por la tasa de aprovechamiento forestal correspondiente a trescientos sesenta y cinco mil cuatrocientos noventa pesos M/CTE (\$ 365.490).
- Como medida de compensación por los impactos ambientales generados por la adecuación y aprovechamiento forestal autorizado, se debe realizar la siembra de quinientos noventa y tres (593) plantones de especies que se adapten a la zona y que cumplan propósitos paisajísticos, atracción a la avifauna y conservación de la Biodiversidad, las cuales pueden incluir especies

*Comprometidos con la vida*

Publicado el 13 de enero de 2020



# BOLETIN DE ACTOS ADMINISTRATIVOS AMBIENTALES

06 al 12 de enero de 2020

## RESOLUCIONES, PERMISOS, SANCIONES, CONCESIONES, AUTOS, LICENCIAS

como Guayacán Lila (*Tabebuia rosea*), Guayacán amarillo (*Tabebuia crhysantha*), Gualanday (*Jacaranda caucana*), Nogal (*Cordia alliodora*), vara santa (*Triplaris americana*) y mamoncillo (*Melicoccus bijugatus*).

-La siembra se deberá realizar en linderos del predio El Palmar, en otras zonas del predio y otros predios en poder del solicitante dentro de la jurisdicción de la DAR Centro Sur, garantizando espacio suficiente para el desarrollo del árbol a futuro y que garantice la no generación de conflictos con infraestructura y redes. Donde sea requerido se deberá garantizar el aislamiento (Cerco) a fin de evitar el daño mecánico por ganado o transeúntes. Las plántulas deberán contar con mínimo 1,5 metros de altura y buenas condiciones fitosanitarias y de estructura. Las labores de compensación deberán incluir además de la siembra, labores de mantenimiento mínimo durante tres (3) años con actividades como limpieza, fertilización y control fitosanitario a fin de asegurar el buen desarrollo de lo plantado.

-Las labores de siembra y mantenimiento deben incluir:

**Preparación:** La preparación del sitio tiene como objeto facilitar las labores de plantación, se realizará eliminando las especies arvenses en un espacio de un (1) m alrededor del árbol establecido. Se intensificará la limpieza según la agresividad de las especies competidoras, sin afectar el entorno y el desarrollo de la planta.

**Plateo:** Se realizará el plato a 1 m de cada plantón, para evitar la competencia con malezas en los primeros meses del establecimiento.

**Ahoyado:** El ahoyado se realizará con las siguientes dimensiones: 0.50 x 0.50 m de ancho y 0.50 m de profundidad. Después de realizado el hueco, se dejarán transcurrir ocho (8) días antes de realizar el sembrado, para favorecer la eliminación de Nematodos.

**Plantación:** La siembra se realizará aplicando un sustrato compuesto por 6 kg de tierra negra, 2 kilogramos de abono orgánico y 200 g de Micorriza, con el fin de corregir condiciones de textura del suelo y mejorar el drenaje interno del terreno. El establecimiento del árbol se lleva a cabo con la caída de las primeras lluvias y según el cronograma de actividades establecido, permitiendo que las plántulas aprovechen la totalidad del tiempo húmedo para adaptarse a su nuevo sitio sin morir o marchitarse. Se asegurará el riego en el momento en que transcurran más de 4 días sin lluvia. Se tendrá en cuenta al momento de plantar, que no queden espacios (aire) entre la planta y la parte más profunda del hoyo, ya que se puede presentar pudrición de la raíz, para esto se apisonará bien la tierra con la que se cubre el hoyo; se sembrará el material lo más recto posible, recogiendo la bolsa plástica del sitio para no crear un problema ambiental.

**Fertilización:** Además de la aplicación del sustrato al fondo del hueco antes del establecimiento, en la parte superior se aplicará 8 g de Bórax, 100 g de Triple 15 y 50 g de Fosforita Huila. Como mecanismo para conservación de la humedad del suelo se aplicarán 10 g de Gel hidrotretenedor humectado, a la altura del sistema radicular del individuo forestal.

**Control de malezas:** Se realizará un control de malezas a los 45 días del establecimiento de la plantación y una nueva limpieza consistente en el plateo de cada individuo tres meses después de la primera limpieza. Cada vez que el plato presente malezas que ameriten su limpieza, se debe realizar plateo utilizando preferiblemente machete.

**Control Fitosanitario:** En campo se realizará monitoreo periódico para control de hormiga arriera básicamente, debido a la gran susceptibilidad de algunas de las especies a establecer al ataque del insecto. En el caso de entomopatógenos se considera mínima la probabilidad de ocurrencia debido a que son especies comúnmente encontradas en la zona, que se establecerán intercaladas para disminuir el riesgo de afectación. En caso de presentarse, se realizará el control fitosanitario correspondiente a la plaga encontrada.

- Presentar un informe una vez establecida la compensación, que incluya la descripción de lo plantado y la georreferenciación. Posteriormente presentar informes semestrales que indiquen el estado de desarrollo de lo plantado y las labores de mantenimiento ejecutadas.
- Permitir el acceso de los funcionarios de la CVC al sitio con el fin de verificar el cumplimiento de las obligaciones.

Recomendación:

*Comprometidos con la vida*

Publicado el 13 de enero de 2020

# BOLETIN DE ACTOS ADMINISTRATIVOS AMBIENTALES

06 al 12 de enero de 2020

## RESOLUCIONES, PERMISOS, SANCIONES, CONCESIONES, AUTOS, LICENCIAS

- La autorización de adecuación de terreno expresada en el presente concepto, no exime de las sanciones y demás medidas que se llegaren a imponer por la erradicación de individuos arbóreos presentes en el área, sin contar con la respectiva autorización de la CVC, por cuyas acciones se adelanta el proceso sancionatorio contenido en el expediente 0742-039-002-001-2019.
- Conceder un plazo de seis (6) meses para la realización de las actividades autorizadas y cumplimiento de obligaciones de siembra de compensación, contados a partir del auto ejecutorio.

### Hasta aquí el concepto

De acuerdo con lo expuesto anteriormente y atendiendo el concepto técnico que obra en el expediente 0742-036-001-330-2018, el cual se acogerá en su integridad, la Directora Territorial de la Dirección Ambiental Regional- Centro Sur de la Corporación Autónoma Regional del Valle del Cauca -CVC-, en virtud de sus facultades legales,

### RESUELVE:

**ARTÍCULO 1. AUTORIZAR** al señor ALBERTO JAVIER VELEZ MESA, identificado con la cédula de ciudadanía No. 14878767, expedida en Tuluá, una Adecuación de Terrenos para el predio El Palmar, identificado con la matrícula inmobiliaria No. 373-54342, ubicado en el corregimiento Los Chancos, Jurisdicción del Municipio de San Pedro, Departamento del Valle del Cauca, en un área de terreno de **CINCO PUNTO CINCO (5,5) HECTÁREAS** para el establecimiento de cultivos agrícolas, de un total de 17 hectáreas solicitadas.

**ARTÍCULO 2. PLAZO:** El plazo para la ejecución de las actividades de adecuación es de seis (6) meses contados a partir de la ejecutoria de la presente resolución.

**ARTÍCULO 3. OBLIGACIONES:** Imponer al permisionario el cumplimiento de las siguientes obligaciones:

1.La adecuación de terreno, se deberá limitar exclusivamente al área demarcada en el presente concepto, correspondiente a lo indicado en la tabla 1 y figura 2, así:

Punto	Coordenadas Geográficas (WGS 84)	
	Norte (N)	Oeste (O)
1	4° 0'53.95"	76°12'53.58"
2	4° 0'59.46"	76°13'9.58"
3	4° 1'1.73"	76°13'8.26"
4	4° 1'1.02"	76°13'5.93"
5	4° 1'1.86"	76°13'5.58"
6	4° 0'57.21"	76°12'52.07"

## BOLETIN DE ACTOS ADMINISTRATIVOS AMBIENTALES

06 al 12 de enero de 2020

### RESOLUCIONES, PERMISOS, SANCIONES, CONCESIONES, AUTOS, LICENCIAS



2.El aprovechamiento forestal, se deberá limitar a 59 árboles correspondientes a lo indicado en la tabla No. 2 "Inventario forestal de árboles sujetos a aprovechamiento".

3.En el punto 3 ( $4^{\circ} 1'1.73''$  N -  $76^{\circ}13'8.26''$  W), existe un individuo de la especie ceiba (*Ceiba pentandra*) no incluido en el inventario forestal, el cual bajo ninguna circunstancia debe ser intervenido.

4.El producto forestal resultante del aprovechamiento, estimado en 27,90 metros cúbicos maderables, será destinado al uso en el predio. Este no podrá comercializarse o convertirse en carbón.

5.Se deberá cancelar el pago por la tasa de aprovechamiento forestal correspondiente a trescientos sesenta y cinco mil cuatrocientos noventa pesos M/CTE (\$ 365.490).

6.Como medida de compensación por los impactos ambientales generados por la adecuación y aprovechamiento forestal autorizado, se debe realizar la siembra de quinientos noventa y tres (593) plantones de especies que se adapten a la zona y que cumplan propósitos paisajísticos, atracción a la avifauna y conservación de la Biodiversidad, las cuales pueden incluir especies como Guayacán Lila (*Tabebuia rosea*), Guayacán amarillo (*Tabebuia crhyantha*), Gualanday (*Jacaranda caucana*), Nogal (*Cordia alliodora*), vara santa (*Triplaris americana*) y mamoncillo (*Melicoccus bijugatus*).

7.La siembra se deberá realizar en linderos del predio El Palmar, en otras zonas del predio y otros predios en poder del solicitante dentro de la jurisdicción de la DAR Centro Sur, garantizando espacio suficiente para el desarrollo del árbol a futuro y que garantice la no generación de conflictos con infraestructura y redes. Donde sea requerido se deberá garantizar el aislamiento (Cerco) a fin de evitar el daño mecánico por ganado o transeúntes. Las plántulas deberán contar con mínimo 1,5 metros de altura y buenas condiciones fitosanitarias y de estructura. Las labores de compensación deberán incluir además de la siembra, labores de mantenimiento mínimo durante tres (3) años con actividades como limpieza, fertilización y control fitosanitario a fin de asegurar el buen desarrollo de lo plantado.

8.Las labores de siembra y mantenimiento deben incluir:

**a.Preparación:** La preparación del sitio tiene como objeto facilitar las labores de plantación, se realizará eliminando las especies arvenses en un espacio de un (1) m alrededor del árbol establecido. Se intensificará la limpieza según la agresividad de las especies competidoras, sin afectar el entorno y el desarrollo de la planta.

**b.Ploteo:** Se realizará el plato a 1 m de cada plantón, para evitar la competencia con malezas en los primeros meses del establecimiento.

*Comprometidos con la vida*

Publicado el 13 de enero de 2020

# BOLETIN DE ACTOS ADMINISTRATIVOS AMBIENTALES

06 al 12 de enero de 2020

## RESOLUCIONES, PERMISOS, SANCIONES, CONCESIONES, AUTOS, LICENCIAS

**c.Ahoyado:** El ahoyado se realizará con las siguientes dimensiones: 0.50 x 0.50 m de ancho y 0.50 m de profundidad. Después de realizado el hueco, se dejarán transcurrir ocho (8) días antes de realizar el sembrado, para favorecer la eliminación de Nematodos.

**d.Plantación:** La siembra se realizará aplicando un sustrato compuesto por 6 kg de tierra negra, 2 kilogramos de abono orgánico y 200 g de Micorriza, con el fin de corregir condiciones de textura del suelo y mejorar el drenaje interno del terreno. El establecimiento del árbol se lleva a cabo con la caída de las primeras lluvias y según el cronograma de actividades establecido, permitiendo que las plántulas aprovechen la totalidad del tiempo húmedo para adaptarse a su nuevo sitio sin morir o marchitarse. Se asegurará el riego en el momento en que transcurran más de 4 días sin lluvia. Se tendrá en cuenta al momento de plantar, que no queden espacios (aire) entre la planta y la parte más profunda del hoyo, ya que se puede presentar pudrición de la raíz, para esto se apisonará bien la tierra con la que se cubre el hoyo; se sembrará el material lo más recto posible, recogiendo la bolsa plástica del sitio para no crear un problema ambiental.

**e.Fertilización:** Además de la aplicación del sustrato al fondo del hueco antes del establecimiento, en la parte superior se aplicará 8 g de Bórax, 100 g de Triple 15 y 50 g de Fosforita Huila. Como mecanismo para conservación de la humedad del suelo se aplicarán aplicar 10 g de Gel hidrorretenedor humectado, a la altura del sistema radicular del individuo forestal.

**f.Control de malezas:** Se realizará un control de malezas a los 45 días del establecimiento de la plantación y una nueva limpieza consistente en el plateo de cada individuo tres meses después de la primera limpieza. Cada vez que el plato presente malezas que ameriten su limpieza, se debe realizar plateo utilizando preferiblemente machete.

**g.Control Fitosanitario:** En campo se realizará monitoreo periódico para control de hormiga arriera básicamente, debido a la gran susceptibilidad de algunas de las especies a establecer al ataque del insecto. En el caso de entomopatógenos se considera mínima la probabilidad de ocurrencia debido a que son especies comúnmente encontradas en la zona, que se establecerán intercaladas para disminuir el riesgo de afectación. En caso de presentarse, se realizará el control fitosanitario correspondiente a la plaga encontrada.

**9.** Presentar un informe una vez establecida la compensación, que incluya la descripción de lo plantado y la georreferenciación. Posteriormente presentar informes semestrales que indiquen el estado de desarrollo de lo plantado y las labores de mantenimiento ejecutadas.

**10.** Permitir el acceso de los funcionarios de la CVC al sitio con el fin de verificar el cumplimiento de las obligaciones.

### Recomendaciones:

**1.** La autorización de adecuación de terreno expresada en el presente concepto, no exime de las sanciones y demás medidas que se llegaren a imponer por la erradicación de individuos arbóreos presentes en el área, sin contar con la respectiva autorización de la CVC, por cuyas acciones se adelanta el proceso sancionatorio contenido en el expediente 0742-039-002-001-2019.

**2.** Conceder un plazo de seis (6) meses para la realización de las actividades autorizadas y cumplimiento de obligaciones de siembra de compensación, contados a partir del auto ejecutorio.

**ARTÍCULO 4. DERECHOS DE APROVECHAMIENTO:** Conforme al concepto que antecede, el valor a pagar por la tasa de aprovechamiento por los 59 individuos arbóreos a erradicar, **con un volumen total de 27,90 metros cúbicos maderables TRESCIENTOS SESENTA Y CINCO MIL CUATROCIENTOS NOVENTA PESOS M/CTE (\$365.490).**

**ARTÍCULO 5. COMPENSACIÓN.** se deberá compensar con la siembra de quinientos noventa y tres (593) plantones de especies que se adapten a la zona y que cumplan propósitos paisajísticos, atracción a la avifauna y conservación de la Biodiversidad, las cuales pueden incluir especies como Guayacán Lila (*Tabebuia rosea*), Guayacán amarillo (*Tabebuia crhysantha*), Gualanday (*Jacaranda caucana*), Nogal (*Cordia alliodora*), vara santa (*Triplaris americana*) y mamoncillo (*Melicoccus bijugatus*).

**ARTÍCULO 5. NOTIFIQUESE** el contenido de la presente resolución a ALBERTO JAVIER VELEZ MESA, identificado con la cédula de ciudadanía No. 14878767, expedida en Tuluá, a su apoderado o a quien éste defina en cumplimiento de lo dispuesto en el Art. 67 y 17 del CPACA, Ley 1437/2011.

**ARTÍCULO 6. PUBLICACIÓN.** El encabezamiento y la parte resolutive de ésta resolución, deberá publicarse por la CVC en el Boletín de Actos Administrativos de la Entidad, de conformidad con lo dispuesto en el Artículo 71 de la Ley 99 de 1993.

*Comprometidos con la vida*

# BOLETIN DE ACTOS ADMINISTRATIVOS AMBIENTALES

06 al 12 de enero de 2020

## RESOLUCIONES, PERMISOS, SANCIONES, CONCESIONES, AUTOS, LICENCIAS

**ARTÍCULO 7.** - El incumplimiento de las disposiciones contenidas en la presente resolución, será motivo de iniciación de proceso sancionatorio acorde con lo dispuesto y acorde con el procedimiento establecido en La Ley 1333 de 2009.

**ARTÍCULO 7.** - Contra la presente Resolución procede por la vía gubernativa el recurso de reposición y subsidiario de apelación, del cual deberá hacerse uso dentro de los diez (10) días hábiles siguientes a la notificación personal o a la desfijación del Aviso si hubiere lugar a este medio de notificación.

**PUBLÍQUESE, COMUNIQUESE, NOTIFIQUESE Y CÚMPLASE**

**MARIA FERNANDA VICTORIA ARIAS**

Directora Territorial DAR Centro Sur

Proyectó y Elaboró MARIO ALBERTO LOPEZ GARCIA – Profesional Especializado – Atención al Ciudadano

Exp: 0742-036-001-330-2018

RESOLUCION 0740- 0000971 DE 14 DE AGOSTO DE 2019

**“POR LA CUAL SE RENUEVA PERMISO DE EMISIONES ATMOSFÉRICAS A LA SOCIEDAD GRASAS S.A. , PARA BENEFICIO DEL PREDIO UBICADO EN LA CALLE 11 18-113 GUADALAJARA, MUNICIPIO DE GUADALAJARA DE BUGA, DEPARTAMENTO DEL VALLE DEL CAUCA”**

La Directora Territorial , de la Dirección Ambiental Regional Centro Sur, de la Corporación Autónoma Regional del Valle del Cauca, en uso de las facultades Legales conferidas en la Resolución No. 898 de 1995 del Ministerio del Medio Ambiente, Decreto No. 1076 de 2015, Resolución No. 619 de 1997 del Ministerio del Medio Ambiente, Ley 99 de 1993, Resolución No. 909 del 05 Junio de 2008, Resolución No. 760 y No. 2153 de 2010, Resolución 0100 No.0320 - 0232 de Abril 17 de 2017 y en especial lo dispuesto en los Acuerdos No. 020 y 021 de Mayo de 2005 y

### CONSIDERANDO:

Que a la Corporación Autónoma Regional del Valle del Cauca - CVC-, desde el año de 1968, le fue asignado el manejo, administración y fomento de los recursos naturales renovables dentro del territorio de su jurisdicción.

Que según lo dispuesto en el artículo 2.2.5.1.7.1., del Decreto 1076 del 2015, El permiso de emisión atmosférica es el que concede la autoridad ambiental competente, mediante acto administrativo, para que una persona natural o jurídica, pública o privada, dentro los límites permisibles establecidos en las normas ambientales respectivas, pueda realizar emisiones aire.

Que mediante radicado 191612019 del 04/03/2019 el señor GUSTAVO BARRERA FRANCO identificado con la cédula de ciudadanía no. 14877122 expedida en Restrepo -V-, en calidad de Representante Legal de la Sociedad Grasas S.A. NIT 891300529-4 solicitó a la Corporación Autónoma Regional del Valle del Cauca – CVC, Dirección Ambiental Regional Centro Sur, la Renovación el Permiso de Emisiones Atmosféricas otorgada mediante Resolución 0740-000379 del 09/05/2014, en beneficio del predio ubicado en la calle 11 No. 18-113, identificado con matrícula inmobiliaria 373-9657, jurisdicción del Municipio de Buga, Departamento del Valle del Cauca.

Que con la solicitud, el peticionario anexó la siguiente documentación:

- Formato de solicitud de permiso de emisiones diligenciado
- Formato de evaluación de costos del proyecto.
- Fotocopia Cédula de ciudadanía representante legal
- Certificado de existencia y representación.

Que mediante Auto de Iniciación de fecha 02/04/2019 se da inicio al trámite de la solicitud presentada por parte del señor GUSTAVO BARRERA FRANCO identificado con la cédula de ciudadanía no. 14877122 expedida en Restrepo -V- identificado con la cédula de ciudadanía No.14877122 expedida en Restrepo -V-, en calidad de representante legal de la sociedad Grasas S.A. NIT 891300529-4, 2, considerando que se aportó la documentación pertinente.

*Comprometidos con la vida*

Publicado el 13 de enero de 2020



# BOLETIN DE ACTOS ADMINISTRATIVOS AMBIENTALES

06 al 12 de enero de 2020

## RESOLUCIONES, PERMISOS, SANCIONES, CONCESIONES, AUTOS, LICENCIAS

Que mediante oficio 0742-191612019 de fecha 02/04/2019 se envió a la Sociedad Grasas S.A. NIT 891300529-4., el auto de iniciación y la respectiva factura de pago 89251875 por valor de \$417.320

Que mediante oficio No. 0742-191612019 de fecha 27/04/2019 se comunicó al peticionario que la fecha proyectada para la realización de la visita, la cual se definió para el día 06/05/2019.

Que el día 09/08/2019 se profirió el concepto técnico por parte de la UGC Guadalajara – San Pedro, de acuerdo al artículo 2.2.3.2.9.5 del Decreto No. 1076 de mayo 26 de 2015 (que corresponde al artículo 58 del Decreto 1541 de 1978), del cual se transcribe lo siguiente:

### LOCALIZACIÓN:



Fuente: Google Earth

Municipio	Guadalajara de Buga (Valle).
Dirección	Calle 11 # 18-113
Teléfono:	(57+2) 237 5000
Fuentes fijas	Coordenadas ubicación
Caldera Thompson 1	N: 03° 54' 15.56" W: 76° 18' 18.52"
Caldera Thompson 2	N: 03° 54' 15.70" W: 76° 18' 18.44"
Ducto Ciclón de Molienda	N: 03° 54' 20.48" W: 76° 18' 13.71"

**ANTECEDENTE(S):** La CVC mediante Resolución No. 0740 No. 00379 del 09 mayo de 2014, otorgo Permiso de emisiones atmosféricas a la empresa GRASAS S.A. Dicho permiso tenía una vigencia de cinco (5) años contados a partir de la fecha de su expedición, con lo cual el vencimiento de dicho permiso se dará en fecha 09 de MAYO DE 2019. Las fuentes fijas puntuales objeto del permiso anteriormente citado son: Caldera Thompson 1, Caldera Thompson 2, Ducto limpieza; sin embargo, existen otras fuentes de emisiones atmosféricas instaladas en la planta que de acuerdo con el tipo de combustible o la frecuencia de operación de los equipos no requieren de la obtención del permiso; sin embargo, están suspendidas al cumplimiento de los estándares de emisión.

La empresa GRASAS S.A. ha dado cumplimiento a todas las obligaciones contempladas en el permiso de emisiones atmosféricas otorgado mediante Resolución No. 0740 No. 00379 del 09 mayo de 2014, como consta a partir de la documentación técnica aportada y la verificación realizada a partir de la revisión de los estudios e informes aportados.

*Comprometidos con la vida*

Publicado el 13 de enero de 2020

# BOLETIN DE ACTOS ADMINISTRATIVOS AMBIENTALES

06 al 12 de enero de 2020

## RESOLUCIONES, PERMISOS, SANCIONES, CONCESIONES, AUTOS, LICENCIAS

### NORMATIVIDAD:

- ✓ Decreto 02 de 1982.
- ✓ Decreto 948 de 1985.
- ✓ Resolución 909 de 2008.
- ✓ Resolución 619 de 1997
- ✓ Decreto 1076 de 2015 artículo 2.2.5.1.7.2. del MADS.

**DESCRIPCIÓN DE LA SITUACIÓN:** De acuerdo con la información actualizada a partir del seguimiento realizado a la empresa, se determinó que algunas de las fuentes de emisiones listadas en la resolución precedente, ya no se encuentran en operación, debido a procesos de reconversión tecnológica en la empresa, como resultado a la fecha el número de fuentes de emisiones se ha reducido de 9 a 6.

Las fuentes de emisión instaladas en la planta de producción de la empresa GRASAS S.A., que se encuentran en operación son las siguientes:

**Tabla 1. Identificación de las fuentes de emisiones que se encuentran en operación**

No. de identificación de la fuente fija de Emisión	Nombre	Ubicación
1	Thompson 1	Lote Sur
2	Thompson 2	Lote Sur
3	Planta Emergencia 1 y 2	Lote Sur
4	DESMET - Garioni Naval	Bloque Central
5	Ducto ciclón Molienda 1 y 2	Bloque Central
6	Planta de emergencia 3	Lote Norte

Las características de las fuentes más representativas se presentan a continuación:

**Tabla No.2 – Características Calderas Thompson 1 y 2 de la empresa GRASAS S.A.**

Fuente	Caldera Thompson 1	Caldera Thompson 2
Tipo	Pirotubular	Pirotubular
Marca	John Thompson	John Thompson
Modelo	Afripac	Afripac
Serie	MK4	MK4
Fecha de Fabricación	1991	1991
Capacidad	700 BHP	700 BHP
Presión de Vapor de Diseño (psi)	16 Kg/Cm <sup>2</sup>	16 Kg/Cm <sup>2</sup>
Presión de Vapor de Trabajo Máxima (psi)	12 Kg/Cm <sup>2</sup>	12 Kg/Cm <sup>2</sup>
Capacidad Nominal de Vapor	50.000 Lv/hora	50.000 Lv/hora
Tiempo de operación	24 horas/día 15 días/mes	24 horas/día 15 días/mes
Altura de Chimenea (contados desde el piso)	25.2 m	25.2 m
Diámetro de la Chimenea (m)	0.93 m	0.96 m
Tipo de terminación de la chimenea (antilluvia)	Lisa	Lisa
Datos del Combustible	Tipo	Carbón
	Procedencia	Antioquia
	Consumo Nominal	760 Kg/hora
	% de Azufre	0.50%
	Poder calórico	N.D.
	Tipo de Almacenamiento	Silo

*Comprometidos con la vida*

# BOLETIN DE ACTOS ADMINISTRATIVOS AMBIENTALES

06 al 12 de enero de 2020

## RESOLUCIONES, PERMISOS, SANCIONES, CONCESIONES, AUTOS, LICENCIAS

Equipo de Control de Emisiones	Material particulado	Multiciclón y Filtro de Mangas	Multiciclón y Filtro de Mangas
	Gases	N.A.	N.A.
Tipo y Frecuencia de Mantenimiento		Preventivo mensual	Preventivo mensual

N.D. No disponible. N.A. No Aplica.

Fuente: Informe de monitoreo de emisiones atmosféricas realizado por la empresa Gema Consultores.

Ambas calderas Thompson (1 y 2) requieren permiso de emisiones pues tiene un consumo de carbón mineral es superior al requerimiento del Numeral 4.1 de la resolución 619 del 07 de julio de 1997, el cual establece que requiere permiso de emisiones las "Industrias Obras, Actividades o Servicios que Cuenten con Calderas y Hornos, cuyo consumo nominal de combustible sea igual o superior a 500 kg/hora de Carbón Mineral...".

Durante la visita de seguimiento y control se encontró lo siguiente:

- Estaba trabajando la caldera Thompson 2 y su consumo de combustible (carbón mineral) estaba del orden de 900 Kg/hora, según se nos informó por parte del ingeniero encargado de las calderas.
- No se evidencian emisiones fugitivas al interior de la sección de calderas, lo cual indica que los equipos funcionan bien.
- No se evidencian fugas ni emisiones fugitivas por la zona de recolección de cenizas en la caldera Thompson 2 (ver foto 4)
- En lo que respecta al sistema de control de emisiones atmosféricas se encontró que cada caldera posee su multiciclón, pero ambas comparten el filtro de mangas (es decir hay un solo filtro de mangas para ambas calderas).
- En el filtro de mangas se monitorea constantemente el diferencial de presión, el cual sirve como un indicador del correcto funcionamiento del sistema.
- El material recolectado en el filtro de mangas es depositado en una caneca destinada para tal fin.

Una vez verificada las actividades del usuario se procede con la revisión de las obligaciones del permiso otorgado (Resolución 0740 No.00379 del 09 de mayo de 2014) y los requerimientos legales de la normativa colombiana en especial de la Resolución 909 de 2008 del MAVDT y complementario del Protocolo de emisiones atmosféricas adoptado por Resolución 2153 de 2010 del MAVDT.

Durante la visita se procedió a realizar el chequeo del estado de cumplimiento de los requerimientos de los actos administrativos según formato de código CVC FT.340.11

En la revisión de la Resolución se procede en verificar las obligaciones del artículo 2 de la resolución al permiso de emisiones atmosféricas (Resolución 0740 No.00379 del 09 mayo de 2014).

Obligación	Si	No	Parcial	Justificaciones Observaciones
Se deberá presentar un estudio isocinético de emisiones atmosféricas para las siguientes fuentes de emisión, el cual deberá ser realizado por un laboratorio acreditado ante el IDEAM en la matriz de aire para los parámetros objeto de seguimiento y control, según las frecuencias que se establecer en la siguiente tabla.	X			<p>Los últimos estudios de Evaluación de Emisiones Atmosféricas se presentaron en las siguientes fechas:</p> <p><b>Caldera Thompson 1:</b></p> <p><b>Estudio 1:</b></p> <p><b>Fecha de Monitoreo:</b> 14 de junio de 2018</p> <p><b>Radicado:</b> Estudio por radicar pues el usuario tiene 30 días para presentar el estudio (contados a partir del muestreo).</p> <p><b>Laboratorio encargado:</b> SA Sanambiente. Acreditado ante el IDEAM mediante Resoluciones: 1709 del 11 de julio de 2014, 3510 del 01 de diciembre de 2014 y 1680 del 4 de agosto de 2016.</p> <p><b>Parámetros Evaluados:</b> SO<sub>2</sub>.</p> <p>Resultados:</p> <p>Emisión de SO<sub>2</sub>: 398.10 mg/m<sup>3</sup></p>

Comprometidos con la vida

Publicado el 13 de enero de 2020

# BOLETIN DE ACTOS ADMINISTRATIVOS AMBIENTALES

06 al 12 de enero de 2020

## RESOLUCIONES, PERMISOS, SANCIONES, CONCESIONES, AUTOS, LICENCIAS

				<p>Norma: 500 mg/m<sup>3</sup> Cumplimiento: Cumple. UCA: 0.796 Frecuencia: Anual. Próximo muestreo: 14 de junio de 2019.</p> <p>Estudio 2 <b>Fecha de Monitoreo:</b> 21 de junio de 2017 <b>Radicado:</b> 549662017 del 05 de agosto de 2017. <b>Laboratorio encargado:</b> GEMA CONSULTORES S.A.S. Acreditado ante el IDEAM mediante Resoluciones: 0033 del 20 de enero de 2016, 2218 del 27 de septiembre de 2017, 0767 del 17 de abril de 2017 Y 2329 del 04 de octubre de 2017. <b>Parámetros Evaluados:</b> MP y NOx. Resultados: Emisión de MP: 6.7 mg/m<sup>3</sup> Norma MP: 200 mg/m<sup>3</sup> Cumplimiento MP: Cumple. UCA MP: 0.0335 Frecuencia MP: Cada 3 años Próximo muestreo MP: 21 de junio de 2020.</p> <p>Emisión de NOx: 184.7 mg/m<sup>3</sup> Norma NOx: 350 mg/m<sup>3</sup> Cumplimiento NOx: Cumple. UCA NOx: 0.528 Frecuencia NOx: anual Próximo muestreo MP: 21 de junio de 2018.</p> <p><b>Caldera Thompson 2:</b> <b>Fecha de Monitoreo:</b> 21 de junio de 2017 <b>Radicado:</b> 549662017 del 05 de agosto de 2017. <b>Laboratorio encargado:</b> GEMA CONSULTORES S.A.S. Acreditado ante el IDEAM mediante Resoluciones: 0033 del 20 de enero de 2016, 2218 del 27 de septiembre de 2017, 0767 del 17 de abril de 2017 Y 2329 del 04 de octubre de 2017. <b>Parámetros Evaluados:</b> SO2. Resultados: Emisión de SO2: 114.3 mg/m<sup>3</sup> Norma: 500 mg/m<sup>3</sup> Cumplimiento: Cumple. UCA: 0.2286 Frecuencia: Cada 3 años Próximo muestreo: 21 de junio de 2020.</p>
--	--	--	--	--

# BOLETIN DE ACTOS ADMINISTRATIVOS AMBIENTALES

06 al 12 de enero de 2020

## RESOLUCIONES, PERMISOS, SANCIONES, CONCESIONES, AUTOS, LICENCIAS

Las frecuencias de monitoreo serán ajustadas acorde con los resultados obtenidos en los estudios isocinéticos de emisiones atmosféricas	X		<p>Las frecuencias de muestreo se ajustan según los resultados del estudio inmediatamente anterior.</p> <p>Las nuevas fechas de evaluación para 2018 se reportaron por parte de Gasas S.A., mediante oficio con radicado 360182018 del 09 de mayo de 2018, donde se informa que:</p> <p>Las fechas de evaluación de emisiones atmosféricas de Calderas Thompson 1 y 2.</p> <p>Caldera Thompson 1 – Evaluación de NOx queda reprogramado para octubre de 2018 y Evaluación de SO2 queda reprogramado para junio de 2018.</p> <p>Caldera Thompson 2 – Evaluación de NOx queda reprogramado para julio de 2018.</p>
En caso de que los equipos de respaldo, es decir los identificados con los Nos. 3,4 y 7, operen durante un periodo de tiempo superior al 3% del tiempo de operación anual de la actividad industrial, se deberán realizar los monitoreos de dichas fuentes de emisión.	X		<p>La caldera Distral ya fue desmantelada y por tanto no es posible su operación.</p> <p>Los equipos de respaldo (Planta Emergencia 1, 2 y 3) no han operado por encima del 3% del tiempo de operación anual de la empresa.</p>
4. Para el caso de los ductos observados sobre la calle 10, que corresponden a ciclones del proceso de molienda de preparación de soya ubicados al interior del bloque central, se deberá realizar la adecuación de los ductos para realizar el monitoreo de material Particulado. La adecuación de los ductos se deberá realizar garantizando el cumplimiento de la altura mínima mediante las Buenas Prácticas de Ingeniería. El plazo para la adecuación de los ductos es de seis (6) meses a partir de la ejecutoria del acto administrativo y el monitoreo de las fuentes deberá ser realizado en el segundo año de vigencia del permiso.	X		<p>La empresa presentó oficio con radicado CVC No. 10073342014 del 22 de diciembre de 2014, donde se presenta la adecuación de los ductos de molienda y se establece que los ductos se unificaron para tener una sola chimenea.</p> <p>Se presenta la evaluación correspondiente mediante radicado 10044782014, mediante el cual se entrega informe previo del monitoreo. Estudio realizado por GEMA Consultores S.A.S.</p> <p>El monitoreo fue realizado en noviembre de 2015.</p>
5. Se debe presentar un informe en el cual se identifiquen todas las fuentes de emisión de la planta de producción como ductos de vapor, incluyendo puntos de emisiones fugitivas o dispersas, indicando sus características y el proceso al que se encuentran asociados. Plazo 6 meses.	X		<p>Informe realizado por GEMA Consultores S.A.S. y presentado a CVC con radicado 100679402014 del 21 de noviembre de 2014.</p>
6. Se debe dar cumplimiento a los protocolos para el monitoreo de fuentes fijas establecidos en la resolución 2153 de 2010 y demás normas que lo complementen o la sustituyan.	X		<p>Las fuentes de monitoreo cumplen con lo establecido en el Protocolo.</p> <p>Los parámetros evaluados cumplen con lo establecido en el protocolo.</p> <p>Los monitoreos han sido realizados por laboratorios acreditados ante el IDEAM y en</p>



## BOLETIN DE ACTOS ADMINISTRATIVOS AMBIENTALES

06 al 12 de enero de 2020

### RESOLUCIONES, PERMISOS, SANCIONES, CONCESIONES, AUTOS, LICENCIAS

				<p>cumplimiento de los protocolos establecidos para el monitoreo de fuentes fijas. Se han presentado los informes previos. Se han presentado los informes finales</p> <p>Se puede decir que se ha dado cumplimiento a la obligación.</p>
7. Se deberá ajustar el Plan de contingencias acorde con lo establecido en el Artículo 79 de la Resolución 909 de 2008, incluyendo la totalidad de los equipos de control de emisiones (multi-ciclones, ciclones etc.). Plazo 3 meses.	X			<p>Mediante oficio radicado con el No. 68541 se presentó el ajuste al plan de contingencias incluyendo la totalidad de los equipos de control de emisiones.</p>
8. Se debe presentar de forma anual, durante la vigencia de la resolución, en la última semana del mes de febrero, el informe de estado de emisiones en el formato IE-1.	X			<p>El IE-1 correspondiente al año 2017, se presentó mediante oficio con radicado 157342018 del 22 de febrero de 2018</p>
9. Se deberá realizar la actualización del Registro Único Ambiental para el sector manufacturero – RUA, vinculando la totalidad de las fuentes de emisión identificadas en la Planta. Plazo 6 meses	X			<p>Mediante oficio con radicado 249132018 dirigido a la DAR CENTRO SUR, se envió el soporte del cierre del Registro de información en el RUA Manufacturero para el período de balance 01/01/2017 a 31/12/2017. Fecha y hora de inscripción: 16/04/2012 11:27:27 a.m. Fecha y hora de cierre: 26/03/2018 a 05:09:26 p.m.</p>
10. En caso de presentarse ampliación o modificaciones en la capacidad de producción de la planta, o en las fuentes de emisión o equipos de control de contaminación, se deberá realizar el respectivo reporte ante la CVC informando de las medidas a implementar para garantizar el cumplimiento de los estándares de emisión.	X			<p>No se han presentado cambios que impliquen ampliación.</p>
11. Se deberá presentar un monitoreo de emisión de ruido, el cual debe ser realizado de acuerdo con lo establecido en la resolución 0627 de 2006. La Frecuencia de presentación del estudio se definirá a partir de los resultados obtenidos en el monitoreo.	X			<p>Se presento mediante radicado 282772016 el día 26 de abril de 2016. Estudio realizado por GEMA CONSULTORES S.A. en cinco puntos de la planta a saber: Empaque. Molienda. Extracción. Portería Bodegas. Portería Principal.</p> <p>Encontrando se que los puntos: Molienda, Extracción y Portería Principal, se encuentran conforme a la norma establecida en la Resolución 627 de 2006 (75 dB(A)).</p> <p>Los puntos: Empaque y Portería Bodegas, se encuentran por encima de la norma aplicables (75 dB(A))</p>

# BOLETIN DE ACTOS ADMINISTRATIVOS AMBIENTALES

06 al 12 de enero de 2020

## RESOLUCIONES, PERMISOS, SANCIONES, CONCESIONES, AUTOS, LICENCIAS

**CONCLUSIONES:** Con base en la documentación aportada y en el resultado del seguimiento y control al cumplimiento de las obligaciones, se considera que es técnica y ambientalmente viable renovar el permiso de emisiones atmosféricas otorgado mediante resolución 0740 No. 000379 del 09/05/2014, a la sociedad GRASAS S.A., registrada con NIT. 891300529-4 y representada legalmente por el señor GUSTAVO BARRERA FRANCO, para las fuentes fijas instaladas en la planta de producción, ubicado en la Calle 11 # 18-113, Municipio de Guadalajara de Buga (Valle).  
del municipio de Buga, departamento del Valle del Cauca.

El permiso de emisiones se otorga para las siguientes fuentes fijas localizadas en la Planta de Producción Buga, cuyas coordenadas de ubicación general son 923.606 N y 1°085.830 W, y su vigencia será de 5 años contados a partir de la fecha de ejecutoria del presente acto administrativo.

**Tabla 3. Identificación de las fuentes de emisiones que se encuentran en operación**

No. de identificación de la fuente fija de Emisión	Nombre	Ubicación
1	Thompson 1	Lote Sur
2	Thompson 2	Lote Sur
3	Planta Emergencia 1 y 2	Lote Sur
4	DESMET - Garioni Naval	Bloque Central
5	Ducto ciclón Molienda 1 y 2	Bloque Central
6	Planta de emergencia 3	Lote Norte

**OBLIGACIONES:** Se deberán imponer las siguientes obligaciones en la resolución de renovación del permiso.

1. Los parámetros objeto de control y los estándares de emisión para las fuentes son:

**Tabla 4. Parámetros de control y estándares de emisión**

Nombre de la fuente Fija	Contaminantes objeto de control	Estándares de emisión mg/mt3
Thompson 1	MP	200
	SO <sub>2</sub>	500
	NOx	350
Thompson 2	MP	200
	SO <sub>2</sub>	500
	NOx	350
DESMET - Garioni Naval	NOx	350
Ducto ciclón Molienda 1 y 2	MP	150

2. Realizar la evaluación de las emisiones atmosféricas para cada una de las fuentes fijas, de acuerdo con el último cálculo del UCA calculado en los informes de emisiones de cada una de las fuentes objeto del permiso de emisiones atmosféricas.
3. GRASAS S.A. deberá cumplir con el calificador de la unidad de contaminación atmosférica (UCA) establecido en el ítem 3.2 "Frecuencia de los estudios de emisiones atmosféricas para otras actividades industriales" del "Protocolo para el control y vigilancia de la contaminación atmosférica generada por fuentes fijas" adoptado por la Resolución 2153 de 2010 MAVDT, en cada medición de cada parámetro, la emisión se relaciona con la norma y el cálculo de la unidad de contaminación atmosférica (UCA) fijaran la frecuencia de verificación o medición directa del parámetro legal de control.
4. Los Estudios de emisiones atmosféricas deberá realizarse con empresas acreditadas ante el IDEAM, en virtud de lo establecido en el Parágrafo 2 del artículo 5 del Decreto 1600 del 27 de julio de 1994.

*Comprometidos con la vida*

Publicado el 13 de enero de 2020

# BOLETIN DE ACTOS ADMINISTRATIVOS AMBIENTALES

06 al 12 de enero de 2020

## RESOLUCIONES, PERMISOS, SANCIONES, CONCESIONES, AUTOS, LICENCIAS

5. Es obligación del titular del permiso de emisiones, contar con determinados equipos, infraestructura o instalaciones o de introducir modificaciones a sus procesos, para garantizar el cumplimiento de las condiciones ambientales exigidas; además de brindar las garantías a fin de asegurar el cumplimiento de las obligaciones en él establecidas, se deberá cumplir con los métodos establecidos por la Resolución IDEAM 935 de 2011, métodos EPA USA y condiciones de la tabla 2 del "Protocolo para el control y vigilancia de la contaminación atmosférica generada por fuentes fijas" adoptado por la Resolución 2153 de 2010, los laboratorios empleados deberán encontrarse con acreditación vigente para muestreo y cuantificación analítica ante el IDEAM en norma ISO/IEC 17025, se deberá brindar la información mínima según modelo de informe acorde con el "Protocolo anteriormente citado" y adoptado por las Resoluciones 0760 V1 y 2153 V2 de 2010 MAVDT.
6. Se deberá allegar un informe previo 30 días calendario antes de realizar la medición (numeral 2.1 del protocolo de emisiones). El informe final se deberá presentar a CVC en treinta (30) días calendario posterior a la medición directa (numeral 2.2 del protocolo de emisiones atmosféricas). En la revisión de informe previo la CVC verificará que los laboratorios o proveedores de los servicios ambientales cumplan con el número de pruebas o corridas para la ejecución de los métodos para la evaluación de emisiones de contaminantes en fuentes fijas (documento IDEAM 2011), los laboratorios de muestreo y análisis deberán disponer de acreditación vigente en norma ISO/IEC 17025.
7. Si en revisiones técnicas de informe final de emisiones atmosféricas por chimenea se supera el estándar de la norma de emisiones, se deberá implementar un "Plan de Mejoramiento", en un plazo de treinta (30) días calendario.
8. Se deberán adoptar las medidas necesarias para controlar los niveles de emisión de presión sonora en los puntos denominados: Empaque y Portería Bodegas, los cuales, según el último informe, se encuentran por encima del estándar de emisión aplicable (75 dB(A)).
9. Se deberá presentar con una frecuencia anual el informe de monitoreo de emisión de ruido de conformidad con lo establecido en la Resolución 627 del 7 de abril 2006 (Por la cual se establece la norma nacional de emisión de ruido y ruido ambiental). El informe deberá evaluar los mismos puntos monitoreados en el informe anterior, con el fin de establecer la trazabilidad en cuanto al cumplimiento de la norma de emisión de ruido en los diferentes sectores objeto de monitoreo.
10. Se debe presentar de forma anual, durante la vigencia de la resolución, en la última semana del mes de febrero, un reporte anual de actividades de mantenimiento de las fuentes de emisión y equipos de control de la contaminación.
11. Se deberá presentar el Plan de Contingencia Actualizado para los sistemas de control tanto en las Calderas Thompson 1 y 2 como en el ducto de molienda, en cumplimiento del artículo 79 de la Resolución 909 de 2008, que establece: "Toda fuente de emisión que cuente con un sistema de control, debe elaborar y enviar a la autoridad ambiental competente para su aprobación, el Plan de Contingencia del Sistema de control, que ejecutará durante la suspensión del funcionamiento de este, ..... Este plan formará parte del permiso de emisión atmosférica, plan de manejo o licencia ambientales, según el caso". Así mismo, el plan de contingencia deberá dar cumplimiento a lo establecido en el Capítulo 6 del "Protocolo para el Control y Vigilancia de la Contaminación Atmosférica generada por Fuentes Fijas", adoptado por Resoluciones 0760 y 2153 de 2010 del MAVDT". Para esta actividad se concede un plazo de 120 días contados a partir de la notificación del Permiso de Emisiones Atmosféricas por Fuentes Fijas.
12. Se deberá presentar de forma anual, durante la vigencia de la resolución, en la última semana del mes de febrero, el informe de estado de emisiones en el formato IE1.
13. La empresa GRASAS S.A. deberá cumplir con el Artículo 95 de la Resolución 909 de 2008. Registro Único Ambiental. Están obligados a diligenciar el Registro Único Ambiental – RUA todos los establecimientos, cuyas actividades o equipos, de acuerdo a la normativa ambiental vigente, requieran de licencia ambiental, plan de manejo ambiental y /o permiso.
14. GRASAS S.A., deberá cancelar el valor correspondiente del seguimiento del permiso de emisiones atmosféricas (derecho ambiental).
15. Son obligaciones del permiso; la atribución de la autoridad ambiental para modificar unilateralmente, de manera total o parcial, los términos y condiciones del permiso, cuando por cualquier causa se hayan modificado las circunstancias tenidas en cuenta al momento de otorgarlo, de conformidad con lo establecido por el Decreto 1076 de mayo de 2015 y los artículos 13 y 85 del Decreto 948 de 1995, son válidos los derechos y condiciones de oportunidad del titular del permiso para solicitar la modificación, total o parcial del mismo cuando hayan variado las condiciones de efecto ambiental que fueron consideradas al momento de otorgarlo.
16. En caso de presentarse ampliación o modificaciones en la capacidad de producción de la planta, o en las fuentes de emisión o equipos de control de contaminación, se deberá realizar el respectivo reporte ante la CVC informando de las medidas a implementar para garantizar el cumplimiento de los estándares de emisión.
17. En la renovación del permiso de emisiones atmosféricas GRASAS S.A., deberá acogerse a lo establecido en el Decreto 1076 Artículo 2.2.5.1.7.14. "Vigencia, alcance y renovación del permiso de emisión atmosférica". "Para la renovación de un permiso de emisión atmosférica se requerirá la presentación, por el titular del permiso, de un nuevo "Informe de Estado de Emisiones" (IE-1) a que se refiere el presente Decreto, ante la autoridad ambiental competente, con una antelación no inferior a sesenta (60) días de la fecha de vencimiento del término de su vigencia. La presentación del formulario (IE-1) hará las veces de solicitud de renovación".

*Comprometidos con la vida*

Publicado el 13 de enero de 2020

# BOLETIN DE ACTOS ADMINISTRATIVOS AMBIENTALES

06 al 12 de enero de 2020

## RESOLUCIONES, PERMISOS, SANCIONES, CONCESIONES, AUTOS, LICENCIAS

Hasta aquí el concepto.

Que de acuerdo con lo expuesto anteriormente y atendiendo el concepto técnico que obra en el expediente No.0741-036-009-021-2001 el Director Territorial (e) de la Dirección Ambiental Regional- Centro Sur de la Corporación Autónoma Regional del Valle del Cauca -CVC-, en virtud de sus facultades legales.

### RESUELVE

**ARTICULO 1. OTORGAR** el permiso de emisiones para fuentes fijas a la Sociedad Grasas S.A. NIT 891300529-4., representada legalmente por el señor GUSTAVO BARRERA FRANCO identificado con la cédula de ciudadanía No. 14877122 expedida en Restrepo -V-, en beneficio del predio denominado Grasas S.A. , ubicado en la calle 11 No. 18-113, jurisdicción del Municipio de Buga, Departamento del Valle del Cauca.

**ARTICULO 2. VIGENCIA.** El permiso de emisiones atmosféricas que se otorga a la sociedad Grasas S.A. NIT 891300529-4, NIT.901207269-2, en la presente resolución tendrá una vigencia de cinco (05) años contados a partir de la ejecutoria de este acto administrativo.

**PARAGRAFO 1 RENOVACIÓN:** para la solicitud de renovación se debe tener en cuenta lo siguiente: Decreto 1076 de 2015. **ARTÍCULO 2.2.3.3.5.10. Renovación del permiso de vertimiento.** Las solicitudes para renovación del permiso de vertimiento deberán ser presentadas ante la autoridad ambiental competente, **dentro del primer trimestre del último año de vigencia del permiso.** El trámite correspondiente se adelantará antes de que se produzca el vencimiento del permiso respectivo. (subrayas propias)

### ARTÍCULO 3. OBLIGACIONES DEL PERMISO DE EMISIONES ATMOSFERICAS:

La Sociedad Grasas S.A. deberá cumplir con las siguientes obligaciones:

1. Los parámetros objeto de control y los estándares de emisión para las fuentes son:

Tabla 4. Parámetros de control y estándares de emisión

Nombre de la fuente Fija	Contaminantes objeto de control	Estándares de emisión mg/mt3
Fuentes 1	MP	200
	SO <sub>2</sub>	500
	NOx	350
Fuentes 2	MP	200
	SO <sub>2</sub>	500
	NOx	350
Estación MET - Garioni Naval	NOx	350
Estación Molienda 1 y 2	MP	150

2. Realizar la evaluación de las emisiones atmosféricas para cada una de las fuentes fijas, de acuerdo con el último cálculo del UCA calculado en los informes de emisiones de cada una de las fuentes objeto del permiso de emisiones atmosféricas.
3. GRASAS S.A. deberá cumplir con el calificador de la unidad de contaminación atmosférica (UCA) establecido en el ítem 3.2 "Frecuencia de los estudios de emisiones atmosféricas para otras actividades industriales" del "Protocolo para el control y vigilancia de la contaminación atmosférica generada por fuentes fijas" adoptado por la Resolución 2153 de 2010 MAVDT, en cada medición de cada parámetro, la emisión se relaciona con la norma y el cálculo de la unidad de contaminación atmosférica (UCA) fijaran la frecuencia de verificación o medición directa del parámetro legal de control.
4. Los Estudios de emisiones atmosféricas deberá realizarse con empresas acreditadas ante el IDEAM, en virtud de lo establecido en el Parágrafo 2 del artículo 5 del Decreto 1600 del 27 de julio de 1994.

*Comprometidos con la vida*

# BOLETIN DE ACTOS ADMINISTRATIVOS AMBIENTALES

06 al 12 de enero de 2020

## RESOLUCIONES, PERMISOS, SANCIONES, CONCESIONES, AUTOS, LICENCIAS

5. Es obligación del titular del permiso de emisiones, contar con determinados equipos, infraestructura o instalaciones o de introducir modificaciones a sus procesos, para garantizar el cumplimiento de las condiciones ambientales exigidas; además de brindar las garantías a fin de asegurar el cumplimiento de las obligaciones en él establecidas, se deberá cumplir con los métodos establecidos por la Resolución IDEAM 935 de 2011, métodos EPA USA y condiciones de la tabla 2 del "Protocolo para el control y vigilancia de la contaminación atmosférica generada por fuentes fijas" adoptado por la Resolución 2153 de 2010, los laboratorios empleados deberán encontrarse con acreditación vigente para muestreo y cuantificación analítica ante el IDEAM en norma ISO/IEC 17025, se deberá brindar la información mínima según modelo de informe acorde con el "Protocolo anteriormente citado" y adoptado por las Resoluciones 0760 V1 y 2153 V2 de 2010 MAVDT.
6. Se deberá allegar un informe previo 30 días calendario antes de realizar la medición (numeral 2.1 del protocolo de emisiones). El informe final se deberá presentar a CVC en treinta (30) días calendario posterior a la medición directa (numeral 2.2 del protocolo de emisiones atmosféricas). En la revisión de informe previo la CVC verificará que los laboratorios o proveedores de los servicios ambientales cumplan con el número de pruebas o corridas para la ejecución de los métodos para la evaluación de emisiones de contaminantes en fuentes fijas (documento IDEAM 2011), los laboratorios de muestreo y análisis deberán disponer de acreditación vigente en norma ISO/IEC 17025.
7. Si en revisiones técnicas de informe final de emisiones atmosféricas por chimenea se supera el estándar de la norma de emisiones, se deberá implementar un "Plan de Mejoramiento", en un plazo de treinta (30) días calendario.
8. Se deberán adoptar las medidas necesarias para controlar los niveles de emisión de presión sonora en los puntos denominados: Empaque y Portería Bodegas, los cuales, según el último informe, se encuentran por encima del estándar de emisión aplicable (75 dB(A)).
9. Se deberá presentar con una frecuencia anual el informe de monitoreo de emisión de ruido de conformidad con lo establecido en la Resolución 627 del 7 de abril 2006 (Por la cual se establece la norma nacional de emisión de ruido y ruido ambiental). El informe deberá evaluar los mismos puntos monitoreados en el informe anterior, con el fin de establecer la trazabilidad en cuanto al cumplimiento de la norma de emisión de ruido en los diferentes sectores objeto de monitoreo.
10. Se debe presentar de forma anual, durante la vigencia de la resolución, en la última semana del mes de febrero, un reporte anual de actividades de mantenimiento de las fuentes de emisión y equipos de control de la contaminación.
11. Se deberá presentar el Plan de Contingencia Actualizado para los sistemas de control tanto en las Calderas Thompson 1 y 2 como en el ducto de molienda, en cumplimiento del artículo 79 de la Resolución 909 de 2008, que establece: "Toda fuente de emisión que cuente con un sistema de control, debe elaborar y enviar a la autoridad ambiental competente para su aprobación, el Plan de Contingencia del Sistema de control, que ejecutará durante la suspensión del funcionamiento de este, ..... Este plan formará parte del permiso de emisión atmosférica, plan de manejo o licencia ambientales, según el caso". Así mismo, el plan de contingencia deberá dar cumplimiento a lo establecido en el Capítulo 6 del "Protocolo para el Control y Vigilancia de la Contaminación Atmosférica generada por Fuentes Fijas", adoptado por Resoluciones 0760 y 2153 de 2010 del MAVDT". Para esta actividad se concede un plazo de 120 días contados a partir de la notificación del Permiso de Emisiones Atmosféricas por Fuentes Fijas.
12. Se deberá presentar de forma anual, durante la vigencia de la resolución, en la última semana del mes de febrero, el informe de estado de emisiones en el formato IE1.
13. La empresa GRASAS S.A. deberá cumplir con el Artículo 95 de la Resolución 909 de 2008. Registro Único Ambiental. Están obligados a diligenciar el Registro Único Ambiental – RUA todos los establecimientos, cuyas actividades o equipos, de acuerdo a la normativa ambiental vigente, requieran de licencia ambiental, plan de manejo ambiental y /o permiso.
14. GRASAS S.A., deberá cancelar el valor correspondiente del seguimiento del permiso de emisiones atmosféricas (derecho ambiental).
15. Son obligaciones del permiso; la atribución de la autoridad ambiental para modificar unilateralmente, de manera total o parcial, los términos y condiciones del permiso, cuando por cualquier causa se hayan modificado las circunstancias tenidas en cuenta al momento de otorgarlo, de conformidad con lo establecido por el Decreto 1076 de mayo de 2015 y los artículos 13 y 85 del Decreto 948 de 1995, son válidos los derechos y condiciones de oportunidad del titular del permiso para solicitar la modificación, total o parcial del mismo cuando hayan variado las condiciones de efecto ambiental que fueron consideradas al momento de otorgarlo.
16. En caso de presentarse ampliación o modificaciones en la capacidad de producción de la planta, o en las fuentes de emisión o equipos de control de contaminación, se deberá realizar el respectivo reporte ante la CVC informando de las medidas a implementar para garantizar el cumplimiento de los estándares de emisión.
17. En la renovación del permiso de emisiones atmosféricas GRASAS S.A., deberá acogerse a lo establecido en el Decreto 1076 Artículo 2.2.5.1.7.14. "Vigencia, alcance y renovación del permiso de emisión atmosférica". "Para la renovación de un permiso de emisión atmosférica se requerirá la presentación, por el titular del permiso, de un nuevo "Informe de Estado de Emisiones" (IE-1) a que se refiere el presente Decreto, ante la autoridad ambiental competente, con una antelación no inferior a sesenta (60) días de la fecha de vencimiento del término de su vigencia. La presentación del formulario (IE-1) hará las veces de solicitud de renovación".



# BOLETIN DE ACTOS ADMINISTRATIVOS AMBIENTALES

06 al 12 de enero de 2020

## RESOLUCIONES, PERMISOS, SANCIONES, CONCESIONES, AUTOS, LICENCIAS

**PARÁGRAFO 1.:** La CVC podrá modificar unilateralmente, de manera total o parcial, los términos y condiciones del permiso, cuando por cualquier causa se hayan modificado las circunstancias tenidas en cuenta al momento de otorgarlo, de conformidad con lo establecido por los artículos 13 y 85 del Decreto 948 de 1995.

**PARÁGRAFO 2.** La sociedad Grasas S.A. NIT 891300529-4, , podrá solicitar la Modificación parcial o total del Permiso, cuando se hayan variado las condiciones de efectos Ambientales y de los procesos que fueran considerados en el momento de otorgarlo.

**ARTÍCULO 4.** El incumplimiento por parte de la sociedad Grasas S.A. NIT 891300529-4, de las normas de emisiones atmosféricas y de las obligaciones establecidas en el presente permiso, será causal de la aplicación de las medidas preventivas y sancionatorias a que haya lugar, en marco de lo dispuesto en la Ley 1333 de 2009.

**ARTÍCULO 5. CANCELACIÓN TARIFA SERVICIO DE SEGUIMIENTO ANUAL:** la certificación que se otorga con el presente acto administrativo queda sujeto al pago anual por parte de sociedad GRASAS S.A. ., a favor de la Corporación Autónoma Regional del Valle del Cauca – CVC, por los servicios de seguimiento de la certificación, en los términos establecidos en la Resolución 0100 No. 0110-0171 de marzo de 2017, o la norma que la modifique o sustituyan o la norma que la modifique o sustituya.

**PARÁGRAFO 1.** Para lo anterior, deberá entregarse en el mes de enero de cada año de operación del proyecto, obra o actividad, los costos históricos de operación del año anterior, y un estimativo de los costos de operación del año corriente y del siguiente año, todos expresados en moneda legal colombiana y al nivel de precios del mes de enero del año de suministro de la información, de acuerdo con el formato establecido.

**PARÁGRAFO 2.** De no presentarse la información sobre los costos de operación del proyecto, obra o actividad en el mes de enero de cada año, la Corporación Autónoma Regional del Valle del Cauca – CVC, por intermedio de la Dirección Ambiental Regional Centro Sur, cobrará por el servicio de seguimiento ambiental la tarifa resultante de los costos en que incurre la entidad para atender el servicio de seguimiento calculada de acuerdo al sistema y método del artículo 96 de la Ley 633 de 2000, sin tener en cuenta el tope de la tarifa señalado en la misma norma.

**ARTÍCULO 6.** Comisionar a la oficina de atención al ciudadano de la Dirección Ambiental Regional Centro Sur, la notificación de la presente providencia en cumplimiento a lo dispuesto en los Artículos 67 y 17 del Código de Procedimiento Administrativo y de lo Contencioso Administrativo - Ley 1437 de 2011.

**ARTÍCULO 7.** Publicación. El encabezamiento y la parte resolutive de la presente Resolución, se publicará por parte de la CVC en el boletín de actos administrativos de la entidad, de conformidad con lo dispuesto en el Artículo 71 de la Ley 99 de 1993.

**ARTÍCULO 8.:** Contra la presente Resolución, procede por la vía gubernativa, el recurso de reposición y subsidiario el de Apelación, del cual deberá hacerse uso dentro de los diez (10) días hábiles siguientes a la notificación personal o la desfijación del aviso si fuere este el medio de notificación, acorde con lo dispuesto en el Código Contencioso Administrativo

Dado en Guadalajara de Buga a

**PUBLÍQUESE, COMUNIQUESE,**

**MARIA FERNANDA VICTORIA ARIAS**

Directora Territorial DAR Centro Sur

Proyectó y elaboró: MARIO ALBERTO LÓPEZ GARCÍA, Profesional Especializado Atención Al Ciudadano

Expediente N° 0741-036-009-021-2001

RESOLUCION 0740- 000001092 DE 09 DE SEPTIEMBRE DE 2019

**“POR LA CUAL SE RENUEVA PERMISO DE EMISIONES ATMOSFÉRICAS A LA DIOCESIS DE GUADALAJARA DE BUGA. NIT. 891380049-2, OTORGADO MEDIANTE RESOLUCIÓN 0740-000554 DE 2014, PARA EL PREDIO CEMENTERIO CATOLICO UBICADO EN EL MUNICIPIO DE GUADALAJARA DE BUGA, DEPARTAMENTO DEL VALLE DEL CAUCA”**

# BOLETIN DE ACTOS ADMINISTRATIVOS AMBIENTALES

06 al 12 de enero de 2020

## RESOLUCIONES, PERMISOS, SANCIONES, CONCESIONES, AUTOS, LICENCIAS

La Directora Territorial, de la Dirección Ambiental Regional Centro Sur, de la Corporación Autónoma Regional del Valle del Cauca, en uso de las facultades Legales conferidas en la Resolución No. 898 de 1995 del Ministerio del Medio Ambiente, Decreto No. 1076 de 2015, Resolución No. 619 de 1997 del Ministerio del Medio Ambiente, Ley 99 de 1993, Resolución No. 909 del 05 Junio de 2008, Resolución No. 760 y No. 2153 de 2010, Resolución 0100 No.0320 - 0232 de Abril 17 de 2017 y en especial lo dispuesto en los Acuerdos No. 020 y 021 de Mayo de 2005 y

### CONSIDERANDO:

Que a la Corporación Autónoma Regional del Valle del Cauca - CVC-, desde el año de 1968, le fue asignado el manejo, administración y fomento de los recursos naturales renovables dentro del territorio de su jurisdicción.

Que según lo dispuesto en el artículo 2.2.5.1.7.1., del Decreto 1076 del 2015, El permiso de emisión atmosférica es el que concede la autoridad ambiental competente, mediante acto administrativo, para que una persona natural o jurídica, pública o privada, dentro los límites permisibles establecidos en las normas ambientales respectivas, pueda realizar emisiones aire.

Que mediante Resolución 0740-0005540 de 2014 se otorgó un permiso de Emisiones Atmosféricas para el predio Cementerio Católico de Buga.

Que mediante radicado 193552019 del 04/03/2019 el señor JOSE ROBERTO OSPINA LEONGOMEZ, identificado con la cédula de ciudadanía No. 17175863 expedida en Bogotá, en calidad de Representante Legal de Diócesis de Guadalajara de Buga NIT. 891380049-2 solicitó a la Corporación Autónoma Regional del Valle del Cauca – CVC, Dirección Ambiental Regional Centro Sur, Permiso de Emisiones Atmosféricas, en beneficio del predio denominado Cementerio Católico de Buga, ubicado en Calle 8 No. 18-46 Buga, Departamento del Valle del Cauca.

Que con la solicitud, el peticionario anexó la siguiente documentación:

- Formato de evaluación de costos del proyecto.
- Certificado de existencia y representación.
- Discriminación de Valores

Que mediante Auto de Iniciación de fecha 29/04/2019 se da inicio al trámite de la solicitud presentada por parte del señor JOSE ROBERTO OSPINA LEONGOMEZ identificado con la cédula de ciudadanía No.17175863 expedida en Bogotá, en calidad de Representante Legal de Diócesis de Guadalajara de Buga NIT. 891380049-2, considerando que se aportó la documentación pertinente.

Que mediante oficio 0740-193552019 del 29/04/2019 se comunica al peticionario la iniciación del trámite administrativo y el envío de la factura No. 892255249 por valor de \$166.217.

Que mediante oficio 0740-193552019 de fecha 08/07/2019 se envió a Diócesis de Guadalajara de Buga NIT. 900104515- la fecha de visita ocular para el 23/07/2019.

Que en fecha 04/08/2019 se emite el concepto técnico, de acuerdo al artículo 2.2.3.2.9.5 del Decreto No. 1076 de mayo 26 de 2015 (que corresponde al artículo 58 del Decreto 1541 de 1978), remitido al Proceso de Atención al Ciudadano el 09/08/2019, del cual se transcribe lo siguiente:

**Localización:** Dirección: Calle 8 # 18-46, Municipio de Guadalajara de Buga. Ubicación Coordenadas GPS: N: 03° 54' 10.55" W: 76° 18' 19.9" Coordenadas tomadas con Google Earth.

**ANTECEDENTES.** La CVC mediante Resolución No. 0740 No. 000554 del 27 de junio de 2014, otorgo Permiso de emisiones atmosféricas a la DIOCESIS DE BUGA PARA LA OPERACIÓN DEL HORNO CREMATORIO. Dicho permiso tenía una vigencia de cinco (5) años contados a partir de la fecha de su expedición, con lo cual el vencimiento de dicho permiso se dará en fecha 27 de junio de 2019. Las fuentes fijas puntuales objeto del permiso anteriormente citado son: Horno Crematorio de Cadáveres (marca IMAD, modelo HC100) y el Horno Crematorio de Osario (marca IMAD, modelo HC15).

Para la renovación del permiso de emisiones atmosféricas la DIOCESIS DE BUGA, mediante oficio con radicado 77132019 del 25 de enero de 2019, allegó la siguiente información la cual reposa como expediente CVC.

Diligenciamiento del formulario único de emisiones atmosféricas.

*Comprometidos con la vida*

Publicado el 13 de enero de 2020

## BOLETIN DE ACTOS ADMINISTRATIVOS AMBIENTALES

06 al 12 de enero de 2020

### RESOLUCIONES, PERMISOS, SANCIONES, CONCESIONES, AUTOS, LICENCIAS

Formato de CVC de costos de inversión.  
 Formulario IE1 diligenciado  
 Informe de emisiones atmosféricas.  
 Informe de Cremaciones realizadas (en medio magnético).  
 Informe del Sistema de Monitoreo Continuo (en medio magnético).  
 Informe de Temperaturas (en medio magnético).

#### NORMATIVIDAD:

- ✓ Decreto 02 de 1982. Decreto 948 de 1985. Resolución 909 de 2008. Resolución 619 de 1997. Decreto 1076 de 2015 artículo 2.2.5.1.7.2. del MADS. Resolución 2267 del 30 de noviembre de 2018.

**DESCRIPCIÓN DE LA SITUACIÓN:** Se evidencio que el horno para restos de osarios (marca: IMAD, Modelo: HC-15), ya había sido desmontado en su totalidad pues el servicio no era requerido por los clientes. La siguiente fotografía ilustra la situación:



Foto No.1 – Se evidencia que el Horno para restos óseos ya fue desmantelado en su totalidad.

Se establece que el cementerio cuenta con un (1) horno para cremación cadáveres humanos (marca: IMAD, Modelo: HC-100), en el momento de la visita el horno no se encontraba en operación, no obstante, se indicó que se debía prender a fin de observar el comportamiento del mismo.

El horno objeto del seguimiento presentan las siguientes características:

**Tabla No.1 – Características de los Hornos Crematorios**

Fuente Fija	Horno crematorio IMAD
Tipo de Caldera	N.A.
Tipo de Horno	Crematorio
Tipo de Incinerador	N.A.
Marca	IMAD
Modelo	HC-100
Serie	N.D.
Fecha de Fabricación	Año 2012

*Comprometidos con la vida*

Publicado el 13 de enero de 2020

# BOLETIN DE ACTOS ADMINISTRATIVOS AMBIENTALES

06 al 12 de enero de 2020

## RESOLUCIONES, PERMISOS, SANCIONES, CONCESIONES, AUTOS, LICENCIAS

Capacidad del Equipo		1 Cuerpo (100 Kg)
Presión de Vapor de Diseño (psi)		N.A.
Presión de Vapor de Trabajo Máxima (psi)		N.D.
Presión de funcionamiento durante el muestreo (psi)		N.A.
Tipo de quemador		N.R.
Altura de Chimenea (contados desde el piso)		15.58 m
Diámetro de la Chimenea (m)		0.485 m
Tipo de terminación de la chimenea (antilluvia)		Recto
Tiempo de funcionamiento (h/día)		8 horas/día dependiendo de las cremaciones programadas
Datos del Combustible	Tipo	Gas Natural
	Procedencia	Gases de Occidente
	Consumo Nominal	90 m <sup>3</sup> .
	% de Azufre	N.A.
	Sistema de Alimentación	Tubería
	Tipo de Almacenamiento	Tubería
Equipo de Control de Emisiones	Material particulado	Lavador de Gases
	Gases	Sistema de Monitoreo continuo de gases E Instruments
Temperatura Cámara de Combustión		792.0*
Temperatura cámara de Postcombustión		929.3*
Tipo y Frecuencia de Mantenimiento		Inspecciones Mecánicas. Efectuado cada 3 meses. Mantenimiento general cada 6 meses.

N.D.: No Dispone N.A.: No Aplica

El Horno Crematorio cuentan con permiso de emisiones atmosféricas según resolución 0740 No. 000554 del 27 de junio de 2014.

Se Informa que el promedio de cremación es de 24 cadáveres/mes.

Se evidencia que el horno crematorio cuenta con: a) tablero de control de temperaturas, b) sistema de monitoreo continuo para CO y O<sub>2</sub>, c) Sistema de monitoreo continuo de temperatura en cámaras de combustión, cámara de postcombustión y temperatura de salida de gases. La información del monitoreo continuo se transmite a un computador portátil ubicado en el área de operación, en el cual se registran los datos de temperaturas de combustión y postcombustión, temperatura de salida de gases, monóxido de carbono y oxígeno.

Se verifico que se han realizado mantenimientos preventivos según lo considerado en las revisiones trimestrales del proveedor contratado – IMAD, se han realizado cambios de termocuplas, sensores de temperatura calibrados, entre otros.

Se informa que el último estudio de emisiones atmosféricas lo realizó la empresa MCI Ambiental, en fecha 17 de febrero de 2019 y que los parámetros evaluados fueron: Material Particulado, Hidrocarburos Totales y Monóxido de Carbono.

En la visita se les preciso a los encargados del horno que, de acuerdo al Protocolo para el control y vigilancia de la contaminación atmosférica generada por fuentes fijas, adoptado por la Resolución 2153 de 2010 del MAVDT, la frecuencia de evaluación de las emisiones de los hornos crematorios es de cada seis (6) meses con excepción del parámetro Benzo(a)pirenos y Dibenzo(a)antracenos, cuya frecuencia se establecerá según el UCA con base en la metodología de cálculo propuesta en el numeral 3.2 del protocolo (Resolución 2267 del 30 de noviembre de 2018). También se enfatizó en que es necesario se cumplan los compromisos adquiridos en el permiso de emisiones atmosféricas (0740 No. 000554 del 27 de junio de 2014).

Atendiendo a las obligaciones establecidas en el acto administrativo se ha hecho entrega de los siguientes documentos:

No. Radicado	Fecha	Tipo de Documento
--------------	-------	-------------------

*Comprometidos con la vida*

# BOLETIN DE ACTOS ADMINISTRATIVOS AMBIENTALES

06 al 12 de enero de 2020

## RESOLUCIONES, PERMISOS, SANCIONES, CONCESIONES, AUTOS, LICENCIAS

288842019	05/04/2019	De Diócesis de Buga para DAR CENTRO SUR. Se informa que el equipo de monitoreo de fuentes fijas marca E Instruments 1500 del Horno Crematorio, desde el día 04 de abril de 2019 esta nuevamente instalado y funcionando. Se anexa acta de entrega.
233052019	15/03/2019	De Diócesis de Buga para DAR CENTRO SUR. Radicación informe de emisiones atmosféricas del Horno Crematorio
233042019	15/03/2019	De Diócesis de Buga para DAR CENTRO SUR. Se informa que el equipo de monitoreo continuo se dañó el día 13 de marzo de 2019 y que se adquirirá un nuevo equipo con el proveedor MCI AMBIENTAL S.A.S.
141282019	14/02/2019	De Diócesis de Buga para DAR CENTRO SUR. Entrega de informe de estado de emisiones IE-1
887042018	04/02/2019	De: DGA para: DAR CENTRO SUR Memorando 0701-887042018. Remisión de informe final de monitoreo de emisiones atmosféricas.
77132019	25/01/2019	De Diócesis de Buga para DAR CENTRO SUR. Radicación de informe de emisiones Horno Crematorio. Anexa en medio magnético los informes de: informe de cremaciones, Informe de Monitoreo Continuo e Informe de temperaturas y formulario de solicitud de permisos
49922019	17/01/2019	De Diócesis de Buga para DAR CENTRO SUR. Radicación del informe previo Estudio de Emisiones Atmosféricas.
45732019	16/01/2019	De Diócesis de Buga para DAR CENTRO SUR. Respuesta a oficio 0742-402212018 del 24 de diciembre de 2018. Del seguimiento a las obligaciones impuestas en la Resolución 0740 No. 000554 del 24 de junio de 2014.
437802018	13/06/2018	De Diócesis de Buga para DAR CENTRO SUR. Mediante el cual se anexa el pago de la factura 89229593.
0742-437802018	27/06/2018	De DAR Centro Sur a Cementerio Católico de la Diócesis de Buga. Donde CVC acusa recibo de pago de la factura 89229593.
402212018	29/05/2018	De Diócesis de Buga para DAR CENTRO SUR. Donde se informa que el equipo de monitoreo de fuentes fijas marca Instruments 1100 del Horno Crematorio del Cementerio Católico de Buga, fue instalado nuevamente el día 28 de mayo de 2018.
0742-350962018	23/05/2018	De DAR Centro Sur a Cementerio Católico de la Diócesis de Buga. Mediante el cual se aprueba el informe previo presentado mediante radicado 350962018.
0742-323432018	17/05/2018	De DAR Centro Sur a Cementerio Católico de la Diócesis de Buga. Mediante el cual la DAR Centro Sur envía la factura por concepto de seguimiento a emisiones atmosféricas.

### Continuación

0742-348332018	07/05/2018	De DAR Centro Sur a Cementerio Católico de la Diócesis de Buga. Donde se informa que se ha recibido la información sobre el mantenimiento del equipo de monitoreo de las fuentes fijas y que el documento será anexado al expediente No. 0740-036-009-415-2013.
348332018	04/05/2018	De Diócesis de Buga a DAR CENTRO SUR. Mediante el cual se informa que el equipo de monitoreo de fuentes fijas marca Instruments 1100 del Horno Crematorio del Cementerio Católico de Buga, fue retirado el día 03 de mayo de 2018 por el proveedor MCI Ambiental S.A.S. para realizar el mantenimiento correctivo de su sensor de O2. Por lo anterior solicitamos unos días para el cambio y puesta en marcha del equipo de monitoreo, una vez el equipo regrese de mantenimiento a las instalaciones del Horno crematorio se informara de su regreso.
323432018	24/04/2018	De Diócesis de Buga para DAR CENTRO SUR. Radicación de Informe del Horno Crematorio del Cementerio Católico de Buga.
0742-628922017	03/10/2017	De DAR Centro Sur a Cementerio Católico de la Diócesis de Buga. Remisión de copia de informe muestreo isocinético de emisiones atmosféricas. Informe

*Comprometidos con la vida*



# BOLETIN DE ACTOS ADMINISTRATIVOS AMBIENTALES

06 al 12 de enero de 2020

## RESOLUCIONES, PERMISOS, SANCIONES, CONCESIONES, AUTOS, LICENCIAS

		No. 52.
0742-652982017	18/09/2017	De DAR Centro Sur a Cementerio Católico de la Diócesis de Buga. Remisión formato para cobro por concepto de seguimiento a emisiones atmosféricas 2016-2017
690242017	26/09/2017	De Cementerio Católico de la Diócesis de Buga para DAR CENTRO SUR. Respuesta al cumplimiento de obligaciones de emisiones atmosféricas Horno Crematorio Buga.
0742-652982017	18/09/2017	De DAR Centro Sur a Cementerio Católico de la Diócesis de Buga. Remisión Formato para cobro por concepto de seguimiento a Emisiones Atmosféricas años 2016 y 2017.
0670628922017	19/09/2017	Memorando de DTA para DAR Centro Sur Mediante el cual se envía el informe del muestreo Isocinético realizado por personal de la CVC al Horno IMAD de la Diócesis de Buga.
0742-370802017	18/09/2017	De DAR Centro Sur a Cementerio Católico de la Diócesis de Buga. Remisión de copia del concepto técnico realizado por la DGA- Revisión de Informe de Evaluación de Emisiones Atmosféricas elaborado por SANAMBIENTE S:A:S:
0742-579962017	17/08/2017	De DAR Centro Sur a Cementerio Católico de la Diócesis de Buga. Mediante el cual se envía copia del Informe de visita ocular en torno al seguimiento y control al cumplimiento de obligaciones del permiso de emisiones atmosféricas Horno Crematorio Resolución CVC 0740-000554 del 27 de junio de 2014.
0701-370802017	20/08/2017	Memorando de DGA para Directora DAR Centro Sur Mediante el cual se hace entrega del informe de visita al horno crematorio de la Diócesis de Buga y el Concepto Técnico de Revisión del Estudio de Emisiones realizado en marzo de 2017.
370802017	22/05/2017	Informe Final del Estudio Isocinético en el Horno Crematorio de Buga. Estudio realizado por Sanambiente S.A.S.
182112017	07/03/2017	Entrega del Informe de Estado de Emisiones IE-1 Año 2016
96702017	06/02/2017	Informe de Cremaciones Año 2016
96732017	06/02/2017	Respuesta seguimiento al cumplimiento de las obligaciones Peso de persona que genero la contingencia

Una vez verificada las actividades del usuario se procede con la revisión de las obligaciones del permiso otorgado (Resolución 0740 No.000554 del 27 de junio de 2014) y los requerimientos legales de la normativa colombiana en especial de la Resolución 909 de 2008 del MAVDT y complementario del Protocolo de emisiones atmosféricas adoptado por Resolución 2153 de 2010 del MAVDT.

Durante la visita se procedió a realizar el chequeo del estado de cumplimiento de los requerimientos de los actos administrativos según formato de código CVC FT.340.11

En la revisión de la Resolución se procede en verificar las obligaciones del artículo 2 de la resolución al permiso de emisiones atmosféricas (Resolución 0740 No.000554 del 27 junio de 2014).

Obligación	Si	No	Parcial	Justificaciones Observaciones
La actividad de cremación realizada en el horno crematorio de la Diócesis de Buga, debe cumplir lo establecido en Capítulo XIV Estándares de Emisión Admisibles de Contaminantes al Aire para Hornos	X			Se verificaron de forma directa las Temperaturas de operación del horno crematorio y se pudo establecer que las temperaturas de operación registradas en la cámara de combustión oscilaron entre (754.2 a 756.3) °C siendo superiores a 750 °C y que las temperaturas en la cámara de postcombustión oscilaron entre (906.3 a 912.4) °C, siendo siempre superiores a 900 °C. Por lo

*Comprometidos con la vida*

Publicado el 13 de enero de 2020

# BOLETIN DE ACTOS ADMINISTRATIVOS AMBIENTALES

06 al 12 de enero de 2020

## RESOLUCIONES, PERMISOS, SANCIONES, CONCESIONES, AUTOS, LICENCIAS

Crematorios de la Resolución 909 de 2008, artículos 61. Ámbito de aplicación, 62. Temperaturas de operación, 63. Tiempo de retención, 64 y 65. Estándares de emisiones de contaminantes al aire: Material particulado, Monóxido de carbono, Hidrocarburos totales, Benzopireno y Dibenzoantraceno y 66. Temperatura de salida de los gases.				anterior se puede decir que esta obligación se cumple y por lo tanto se cumple con lo establecido en el artículo 62 de la resolución 909 de 2008 MAVDT. Se deberá realizar otra visita de seguimiento para constatar de primera mano dicha situación.																									
				p)El tiempo de retención en la cámara de post combustión calculado, asumiendo que el volumen de la cámara de postcombustión es de 103.68 Ft³ (el mismo referenciado en la solicitud del permiso de emisiones) y que el caudal de salida de los gases en la chimenea a condiciones de referencia es de 4985.63 m³/hora, tenemos que el tiempo de retención en la cámara de postcombustión es de 2.11s. Dando de esta forma cumplimiento al artículo 63 de la resolución 909 de 2008 MAVDT.																									
				<table><tr><th colspan="3">HORNO CREMATARIO IMAD HC-100</th></tr><tr><th>Parámetro</th><th>Valor</th><th>Unidad</th></tr><tr><td>Volumen cámara de post combustión</td><td>103.68</td><td>Ft³</td></tr><tr><td>Caudal de los gases a condiciones de referencia (Qref)</td><td>4985.63</td><td>m³/hora</td></tr><tr><td>Tiempo de retención</td><td>2.11</td><td>segundos</td></tr></table>				HORNO CREMATARIO IMAD HC-100			Parámetro	Valor	Unidad	Volumen cámara de post combustión	103.68	Ft³	Caudal de los gases a condiciones de referencia (Qref)	4985.63	m³/hora	Tiempo de retención	2.11	segundos							
HORNO CREMATARIO IMAD HC-100																													
Parámetro	Valor	Unidad																											
Volumen cámara de post combustión	103.68	Ft³																											
Caudal de los gases a condiciones de referencia (Qref)	4985.63	m³/hora																											
Tiempo de retención	2.11	segundos																											
				De acuerdo con los resultados del estudio de emisiones del horno crematorio IMAD HC-100, realizado por la empresa MCI AMBIENTAL S.A.S. en fecha 17 de febrero de 2019, las emisiones de material particulado, Hidrocarburos Totales y CO se encuentran dentro de norma, por lo tanto, se cumple el artículo 65 de la resolución 909 de 2008 MAVDT.																									
				<table><tr><th>Parámetro</th><th>Unidad</th><th>Limite permisible Con O₂ al 11% R.909/2008</th><th>Emisión Con O₂ al 11%</th><th>Cumplimiento de la Norma</th><th>Frecuencia de Monitoreo</th></tr><tr><td>Material Particulado (MP)</td><td>mg/m³</td><td>50 mg/m³ (art.64)</td><td>21.2</td><td>Si</td><td rowspan="3">Cada 6 meses</td></tr><tr><td>Monóxido de Carbono</td><td>mg/m³</td><td>150 mg/m³ (art 64)</td><td>4.403</td><td>Si</td></tr><tr><td>Hidrocarburos Totales</td><td>mg/m³</td><td>30 mg/m³ (art.64)</td><td>2.12</td><td>Si</td></tr></table>				Parámetro	Unidad	Limite permisible Con O₂ al 11% R.909/2008	Emisión Con O₂ al 11%	Cumplimiento de la Norma	Frecuencia de Monitoreo	Material Particulado (MP)	mg/m³	50 mg/m³ (art.64)	21.2	Si	Cada 6 meses	Monóxido de Carbono	mg/m³	150 mg/m³ (art 64)	4.403	Si	Hidrocarburos Totales	mg/m³	30 mg/m³ (art.64)	2.12	Si
Parámetro	Unidad	Limite permisible Con O₂ al 11% R.909/2008	Emisión Con O₂ al 11%	Cumplimiento de la Norma	Frecuencia de Monitoreo																								
Material Particulado (MP)	mg/m³	50 mg/m³ (art.64)	21.2	Si	Cada 6 meses																								
Monóxido de Carbono	mg/m³	150 mg/m³ (art 64)	4.403	Si																									
Hidrocarburos Totales	mg/m³	30 mg/m³ (art.64)	2.12	Si																									
				De acuerdo con los resultados del estudio de emisiones del horno crematorio IMAD HC-100, realizado por la empresa MCI AMBIENTAL S.A.S. en fecha 17 de febrero de 2019, las temperaturas de salida de los gases, registradas en el punto de muestreo de medición directa oscilaron entre (204.3 y 239.1) °C, con un promedio de 236.14 °C; por lo tanto, se cumple el artículo 66 de la resolución 909 de 2008 MAVDT.																									
<table><tr><th>PARAMETRO</th><th>UNIDAD</th><th>LIMITE PERMISIBLE</th></tr><tr><td>Material Particulado (MP)</td><td>mg/m³</td><td>50</td></tr><tr><td>Monóxido de Carbono</td><td>mg/m³</td><td>150</td></tr><tr><td>Hidrocarburos Totales</td><td>mg/m³</td><td>30</td></tr><tr><td>Sumatoria de Benzopireno y Dibenzoantraceno (HAPs)</td><td>mg/m³</td><td>100</td></tr><tr><td>Temperatura de los gases de salida (Ts)</td><td>°C</td><td>250</td></tr></table>				PARAMETRO	UNIDAD	LIMITE PERMISIBLE	Material Particulado (MP)	mg/m³	50	Monóxido de Carbono	mg/m³	150	Hidrocarburos Totales	mg/m³	30	Sumatoria de Benzopireno y Dibenzoantraceno (HAPs)	mg/m³	100	Temperatura de los gases de salida (Ts)	°C	250								
PARAMETRO	UNIDAD	LIMITE PERMISIBLE																											
Material Particulado (MP)	mg/m³	50																											
Monóxido de Carbono	mg/m³	150																											
Hidrocarburos Totales	mg/m³	30																											
Sumatoria de Benzopireno y Dibenzoantraceno (HAPs)	mg/m³	100																											
Temperatura de los gases de salida (Ts)	°C	250																											

Obligación	Si	No	Parcial	Justificaciones Observaciones
------------	----	----	---------	-------------------------------

Comprometidos con la vida

# BOLETIN DE ACTOS ADMINISTRATIVOS AMBIENTALES

06 al 12 de enero de 2020

## RESOLUCIONES, PERMISOS, SANCIONES, CONCESIONES, AUTOS, LICENCIAS

2. Con respecto al cumplimiento de lo establecido en la Resolución 909 de 2008 sobre la operación y funcionamiento de los sistemas de control se deben cumplir los protocolos establecidos en el Plan de contingencia aprobado, así como la activación de medios de comunicación establecidos a que hacen referencia los artículos. 78, 79, 80 y 81.	X			Mediante radicado 96702017 del 06 de febrero de 2017, el CEMENTERIO CATOLICO DE LA DIOCESIS DE BUGA, presento a la CVC los ajustes realizados en lo referente al Plan de Contingencia y la activación de los medios de comunicación.
Las frecuencias de medición de los contaminantes de esta actividad, debe cumplir lo establecido en el capítulo 3.1.1 de la Resolución 2153 de 2010 "Por la cual se modifica Protocolo para el Control y Vigilancia de la Contaminación Atmosférica generada por Fuentes Fijas", definido como semestral para los parámetros MP, HCt como CH4 y sumatoria de Benzo(a)pireno y Dibenzo(a)antraceno. La medición de todos los contaminantes se debe iniciar una vez el horno ha sido precalentado y se han introducido los restos de la exhumación (ropa, vidrio, plástico, madera y tela que se encuentran en proceso de descomposición y de cadáveres humanos o animales de acuerdo con lo establecido en el Anexo 1 de la Resolución 909 del 5 de junio de 2008 o la que la adicione, modifique o sustituya.	X			Mediante radicado 233052019 del 15 de marzo de 2019, el CEMENTERIO CATOLICO DE LA DIOCESIS DE BUGA, presento el Informe Final del Estudio Isocinético en el Horno Crematorio de Buga. Estudio realizado por MCI AMBIENTAL S.A.S. entre los días 17 y 18 de febrero de 2019. El monitoreo anterior se presentó mediante radicado 887042018 del 29 de noviembre de 2018, el CEMENTERIO CATOLICO DE LA DIOCESIS DE BUGA, presento el Informe Final del Estudio Isocinético en el Horno Crematorio de Buga. Estudio realizado por MCI AMBIENTAL S.A.S. entre los días 26 y 28 de octubre de 2018. El monitoreo anterior se había presentado el 22 de mayo de 2018. Por lo anterior se puede concluir que se está cumpliendo con el UCA. Se clara que de acuerdo con el Protocolo para el control y vigilancia de la contaminación atmosférica generada por fuentes fijas, adoptado por la Resolución 2153 de 2010 del MAVDT, la frecuencia de evaluación de las emisiones de los hornos crematorios es de cada seis (6) meses con excepción del parámetro Benzo(a)pirenos y Dibenzo(a)antracenos, cuya frecuencia se establecerá según el UCA con base en la metodología de cálculo propuesta en el numeral 3.2 del protocolo (Resolución 2267 del 30 de noviembre de 2018).
4. La actividad de cremación en el Horno crematorio de la Diócesis de Buga debe cumplir lo establecido en el capítulo 2.6 del Protocolo, Información adicional para hornos crematorios; se debe entregar durante los primeros treinta (30) días de cada año en medio digital y mediante correo electrónico a la autoridad ambiental competente una base de datos que contenga la información de los servicios de cremación prestados diariamente durante el año inmediatamente anterior. Se debe mantener en el sitio información sobre: Horario de las cremaciones; temperatura de combustión y post combustión y sus registros, así como de temperatura de salida de los gases	X			Para las últimas dos evaluaciones, el informe previo fue entregado dentro del plazo de los 30 días que establece el capítulo 2.6 del Protocolo.

# BOLETIN DE ACTOS ADMINISTRATIVOS AMBIENTALES

06 al 12 de enero de 2020

## RESOLUCIONES, PERMISOS, SANCIONES, CONCESIONES, AUTOS, LICENCIAS

en la chimenea.				
Obligación	Si	No	Parcial	Justificaciones Observaciones
<p>5.El sistema de monitoreo continuo instalado debe cumplir con lo establecido en el capítulo 3.5 del protocolo y los siguientes aspectos:</p> <ul style="list-style-type: none"> <li>• Del protocolo, el capítulo 1.1.3 Instalaciones necesarias para realizar mediciones directas: Cuando se empleen sistemas de monitoreo continuo de emisiones, se debe destinar un espacio para la instalación de los analizadores, para la realización de la calibración del sistema de adquisición y procesamiento de datos y para el personal encargado de su operación.</li> <li>• En todos los casos en los que se instale un sistema de monitoreo continuo de emisiones, este deberá reportar los datos de concentración de contaminantes con la correspondiente corrección a condiciones de referencia y oxígeno de referencia, de acuerdo con lo establecido para cada actividad en la Resolución 909 del 5 de junio de 2008 o la que la adicione, modifique o sustituya.</li> <li>• Todas las actividades a las cuales les corresponda realizar monitoreo continuo de emisiones deberán enviar a la autoridad ambiental competente cada seis (6) meses un informe que cumpla con las condiciones establecidas por el presente protocolo y que contenga el análisis, promedio diarios y horarios y los datos registrados por los equipos de monitoreo continuo durante este mismo periodo de tiempo.</li> </ul>	X			<p>Las instalaciones de cremación cumplen con el capítulo 1.1.3 Instalaciones necesarias para realizar mediciones directas, del Protocolo para el Control y Vigilancia de la Contaminación Atmosférica generada por Fuentes Fijas.</p> <p>Los equipos de monitoreo continuo reportan los datos de concentración de contaminantes con la correspondiente corrección a condiciones de referencia y oxígeno de referencia, es decir a: 760 mm Hg, 25 oC y 11% de O<sub>2</sub>.</p> <p>Se evidencia mediante revisión del oficio de radicado CVC 34456219 del 06 de febrero de 2019, la presentación del último informe semestral que contenía: el análisis, promedio diarios y horarios y los datos registrados por los equipos de monitoreo continuo durante este mismo periodo de tiempo.</p>
6.Se debe presentar de forma anual, durante la vigencia de la resolución, en la última semana del mes de febrero, el informe de estado de emisiones en el formato IE-1.	X			Mediante radicado No. 141282019 del 14 de febrero de 2019, el CEMENTERIO CATOLICO DE LA DIOCESIS DE BUGA, presento el Informe de Estado de Emisiones IE-1 Año 2018. Dando de esta manera cumplimiento a la obligación.
7.En caso de presentarse ampliación o modificaciones en la fuente de emisión o equipos de control de contaminación, se deberá realizar el respectivo reporte ante la CVC	X			No se han realizado modificaciones en la fuente de emisiones objeto del permiso.

# BOLETIN DE ACTOS ADMINISTRATIVOS AMBIENTALES

06 al 12 de enero de 2020

## RESOLUCIONES, PERMISOS, SANCIONES, CONCESIONES, AUTOS, LICENCIAS

informando de las medidas a implementar para garantizar el cumplimiento de los estándares de emisión, con el fin de adelantar la modificación del permiso de emisiones atmosféricas.				
--	--	--	--	--

### CONCLUSIONES: Técnicamente se concluye que:

El horno crematorio de la DIOCESIS DE BUGA ha venido cumpliendo con las obligaciones impuestas por la CVC a través del Permiso de emisiones dado mediante Resolución 740 No. 000554 del 27 de junio de 2014 y que además ha cumplido con los actos administrativos subsiguientes que impusieron obligaciones de tipo ambiental y que fueron objeto del seguimiento dentro del marco del permiso de emisiones atmosféricas.

Las emisiones del Horno Crematorio de la DIOCESIS DE BUGA, se encuentran conformes a la normatividad y existe establecida en la Resolución 909 de 2008.

La fuente objeto del permiso de emisiones atmosféricas cumple con los requisitos establecidos en el "Protocolo para el control y vigilancia de la contaminación atmosférica generada por fuentes fijas" adoptado por la Resolución 2153 de 2010 MAVDT y con lo establecido en la Resolución 2267 del 30 de noviembre de 2018 (en lo referente a la frecuencia de muestreo para los parámetros Benzo(a)pirenos y Dibenzo(a)antracenos).

Con base en lo anterior, se considera que es técnica y ambientalmente viable renovar el permiso de emisiones atmosférica otorgado mediante Resolución 0740 No. 000554 del 27 de junio de 2014 a la DIOCESIS DE BUGA, registrada con el NIT. 891.380.049-2 y representada legalmente por el señor JOSE ROBERTO OSPINA LEONGOMEZ, identificado con la cedula de ciudadanía No. 17.175.863 de San Miguel de Sema (Boyacá) o quien haga sus veces, para la operación del HORNO CREMATORIO DE BUGA, ubicado en la Calle 8 No. 18-46, área urbana del municipio de Guadalajara de Buga, departamento del Valle del Cauca

El permiso de emisiones atmosférica aplica para la fuente identificada como HORNO CREMATORIO DE CADAVERES, marca IMAD, modelo HC-100, pues como se evidencio en la visita, el horno para restos de osarios (marca: IMAD, Modelo: HC-15), ya había sido desmontado en su totalidad.

La renovación deberá ser otorgada para una vigencia de cinco (5) años (en virtud de lo establecido en el artículo 2.2.5.1.7.14 del Decreto 1076/2015), permiso que debe estar sujeto a las siguientes obligaciones.

### OBLIGACIONES:

- El Horno Crematorio de la DIOCESIS DE BUGA, deberá realizar la evaluación de las emisiones atmosféricas de acuerdo con el "Protocolo para el control y vigilancia de la contaminación atmosférica generada por fuentes fijas", adoptado por la Resolución 2153 de 2010 del MAVDT. La frecuencia de evaluación de las emisiones de los hornos crematorios es de cada seis (6) meses para los parámetros: Material Particulado (MP), Monóxido de Carbono (CO) e Hidrocarburos Totales (HCT), con excepción del parámetro Benzo(a)pirenos y Dibenzo(a)antracenos, cuya frecuencia se establecerá según el UCA con base en la metodología de cálculo propuesta en el numeral 3.2 del protocolo (Resolución 2267 del 30 de noviembre de 2018).

De acuerdo con las ultimas evaluaciones realizadas, los próximos muestreos deberán realizarse antes de las siguientes fechas:

Parámetro	Frecuencia de muestreo según norma	Fecha de Muestreo Anterior	Fecha de Próximo Muestreo
Material Particulado (MP)	Cada 6 meses *	17/02/2019	17/08/2019
Monóxido de Carbono (CO)	Realizar monitoreos continuos con toma permanente durante la operación. Registro de datos máximo cada 5 minutos *	17/02/2019	17/08/2019

*Comprometidos con la vida*



# BOLETIN DE ACTOS ADMINISTRATIVOS AMBIENTALES

06 al 12 de enero de 2020

## RESOLUCIONES, PERMISOS, SANCIONES, CONCESIONES, AUTOS, LICENCIAS

Hidrocarburos Totales (HCt),	Cada 6 meses *	17/02/2019	17/08/2019
Benzo(a)pirenos y Dibenzo(a)antracenos	Según UCA**		

Según numeral 3.1.1 Frecuencia de los estudios de evaluación de emisiones atmosféricas para hornos Crematorios, del Protocolo para el control y vigilancia de la contaminación atmosférica generada por fuentes fijas.

\*\* Según Resolución 2267 del 30 de noviembre de 2018.

La medición de todos los contaminantes se debe iniciar una vez el horno ha sido precalentado y se han introducido los restos de la exhumación (ropa, vidrio, plástico, madera y tela que se encuentran en proceso de descomposición y de cadáveres humanos o animales de acuerdo con lo establecido en el Anexo 1 de la Resolución 909 del 5 de junio de 2008 o la que la adicione, modifique o sustituya.

19. Los Estudios de emisiones atmosféricas deberá realizarse con empresas acreditadas ante el IDEAM, en virtud de lo establecido en el Parágrafo 2 del artículo 5 del Decreto 1600 del 27 de julio de 1994.
20. La actividad de cremación realizada en el horno crematorio de la Diócesis de Buga, debe cumplir lo establecido en Capítulo XIV Estándares de Emisión Admisibles de Contaminantes al Aire para Hornos Crematorios de la Resolución 909 de 2008, artículos 61. Ámbito de aplicación, 62. Temperaturas de operación, 63. Tiempo de retención, 64 y 65. Estándares de emisiones de contaminantes al aire: Material particulado, Monóxido de carbono, Hidrocarburos totales, Benzopireno y Dibenzoantraceno y 66. Temperatura de salida de los gases.

Artículo Resolución 909/2008	Parámetro	Unidad	Limite permisible
62	Temperaturas de operación	°C	Cámara Combustión: mayor o igual a 750 °C
			Cámara Post-Combustión: mayor o igual a 900 °C
63	Tiempo de Retención	segundos	El tiempo de retención en la cámara de postcombustión de los hornos crematorios debe ser superior a dos (2) segundos.
64	Estándares de emisión admisibles de contaminantes al aire en hornos crematorios		Estándares de emisión admisibles de contaminantes al aire para hornos crematorios a condiciones de referencia (25 °C, 760 mm Hg) con oxígeno de referencia al 11%
			Promedio
			Estándares de Emisión Admisibles (mg/m3)
			MP CO HCt
			Diario No Aplica 75 15
65	Benzopireno y Dibenzo antraceno p	mg/m <sup>3</sup>	100 µg/m3 para Benzopireno y Dibenzo antraceno a condiciones de referencia (25 °C, 760 mm Hg) con oxígeno de referencia del 11%.
			Horario 50 150 30
66	Temperatura de salida de los gases	°C	Máximo 250 °C

21. Se recuerda que para la programación de emisiones atmosféricas se deberá allegar un informe previo 30 días calendario antes de realizar la medición (numeral 2.1 del protocolo de emisiones). El informe final se deberá presentar a CVC en treinta (30) días calendario posterior a la medición directa (numeral 2.2 del protocolo de emisiones atmosféricas). En la revisión de informe previo la CVC verificará que los laboratorios o proveedores de los servicios ambientales cumplan con el número de pruebas o corridas para la ejecución de los métodos para la evaluación de emisiones de contaminantes en fuentes fijas (documento IDEAM 2011), los laboratorios de muestreo y análisis deberán disponer de acreditación vigente en norma ISO/IEC 17025.
22. Si en revisiones técnicas de informe final de emisiones atmosféricas por chimenea se supera el estándar de la norma de emisiones, se deberá implementar un "Plan de Mejoramiento", en un plazo de treinta (30) días calendario.

*Comprometidos con la vida*

# BOLETIN DE ACTOS ADMINISTRATIVOS AMBIENTALES

06 al 12 de enero de 2020

## RESOLUCIONES, PERMISOS, SANCIONES, CONCESIONES, AUTOS, LICENCIAS

23. La actividad de cremación en el Horno crematorio de la Diócesis de Buga debe cumplir lo establecido en el capítulo 2.6 del Protocolo, Información adicional para hornos crematorios; se debe entregar durante los primeros treinta (30) días de cada año en medio digital y mediante correo electrónico a la autoridad ambiental competente una base de datos que contenga la información de los servicios de cremación prestados diariamente durante el año inmediatamente anterior. Se debe mantener en el sitio información sobre: Horario de las cremaciones; temperatura de combustión y post combustión y sus registros, así como de temperatura de salida de los gases en la chimenea.
24. El sistema de monitoreo continuo instalado debe cumplir con lo establecido en el capítulo 3.5 del protocolo y los siguientes aspectos del protocolo:
- ✓ Capítulo 1.1.3 Instalaciones necesarias para realizar mediciones directas: Cuando se empleen sistemas de monitoreo continuo de emisiones, se debe destinar un espacio para la instalación de los analizadores, para la realización de la calibración del sistema de adquisición y procesamiento de datos y para el personal encargado de su operación.
  - ✓ En todos los casos en los que se instale un sistema de monitoreo continuo de emisiones, este deberá reportar los datos de concentración de contaminantes con la correspondiente corrección a condiciones de referencia y oxígeno de referencia, de acuerdo con lo establecido para cada actividad en la Resolución 909 del 5 de junio de 2008 o la que la adicione, modifique o sustituya.
  - ✓ Todas las actividades a las cuales les corresponda realizar monitoreo continuo de emisiones deberán enviar a la autoridad ambiental competente cada seis (6) meses un informe que cumpla con las condiciones establecidas por el presente protocolo y que contenga el análisis, promedio diarios y horarios y los datos registrados por los equipos de monitoreo continuo durante este mismo periodo de tiempo.
25. Se deberá presentar el Plan de Contingencia Actualizado para los sistemas de control en cumplimiento del artículo 79 de la Resolución 909 de 2008, que establece: "Toda fuente de emisión que cuente con un sistema de control, debe elaborar y enviar a la autoridad ambiental competente para su aprobación, el Plan de Contingencia del Sistema de control, que ejecutará durante la suspensión del funcionamiento de este. Este plan formará parte del permiso de emisión atmosférica, plan de manejo o licencia ambientales, según el caso". Así mismo, el plan de contingencia deberá dar cumplimiento a lo establecido en el Capítulo 6 del "Protocolo para el Control y Vigilancia de la Contaminación Atmosférica generada por Fuentes Fijas", adoptado por Resoluciones 0760 y 2153 de 2010 del MAVDT". Para esta actividad se concede un plazo de 120 días contados a partir de la notificación del Permiso de Emisiones Atmosféricas por Fuentes Fijas.
26. Se deberá presentar de forma anual, durante la vigencia de la resolución, en la última semana del mes de febrero, el informe de estado de emisiones en el formato IE1.
27. Es obligación del titular del permiso de emisiones, contar con determinados equipos, infraestructura o instalaciones o de introducir modificaciones a sus procesos, para garantizar el cumplimiento de las condiciones ambientales exigidas; además de brindar las garantías a fin de asegurar el cumplimiento de las obligaciones en él establecidas, se deberá cumplir con los métodos establecidos por la Resolución IDEAM 935 de 2011, métodos EPA USA y condiciones de la tabla 2 del "Protocolo para el control y vigilancia de la contaminación atmosférica generada por fuentes fijas" adoptado por la Resolución 2153 de 2010, los laboratorios empleados deberán encontrarse con acreditación vigente para muestreo y cuantificación analítica ante el IDEAM en norma ISO/IEC 17025, se deberá brindar la información mínima según modelo de informe acorde con el "Protocolo anteriormente citado" y adoptado por las Resoluciones 0760 V1 y 2153 V2 de 2010 MAVDT.
28. La DIOCESIS DE BUGA, deberá cumplir con el Artículo 95 de la Resolución 909 de 2008. Registro Único Ambiental. Están obligados a diligenciar el Registro Único Ambiental – RUA todos los establecimientos, cuyas actividades o equipos, de acuerdo a la normativa ambiental vigente, requieran de licencia ambiental, plan de manejo ambiental y /o permiso.
29. La DIOCESIS DE BUGA, deberá cancelar el valor correspondiente del seguimiento del permiso de emisiones atmosféricas (derecho ambiental).
30. Son obligaciones del permiso; la atribución de la autoridad ambiental para modificar unilateralmente, de manera total o parcial, los términos y condiciones del permiso, cuando por cualquier causa se hayan modificado las circunstancias tenidas en cuenta al momento de otorgarlo, de conformidad con lo establecido por el Decreto 1076 de mayo de 2015 y los artículos 13 y 85 del Decreto 948 de 1995, son válidos los derechos y condiciones de oportunidad del titular del permiso para solicitar la modificación, total o parcial del mismo cuando hayan variado las condiciones de efecto ambiental que fueron consideradas al momento de otorgarlo.
31. En caso de presentarse ampliación o modificaciones en la capacidad de producción de la planta, o en las fuentes de emisión o equipos de control de contaminación, se deberá realizar el respectivo reporte ante la CVC informando de las medidas a implementar para garantizar el cumplimiento de los estándares de emisión.
32. En la renovación del permiso de emisiones atmosféricas La DIOCESIS DE BUGA., deberá acogerse a lo establecido en el Decreto 1076 Artículo 2.2.5.1.7.14. "Vigencia, alcance y renovación del permiso de emisión atmosférica". "Para la renovación de un

# BOLETIN DE ACTOS ADMINISTRATIVOS AMBIENTALES

06 al 12 de enero de 2020

## RESOLUCIONES, PERMISOS, SANCIONES, CONCESIONES, AUTOS, LICENCIAS

permiso de emisión atmosférica se requerirá la presentación, por el titular del permiso, de un nuevo "Informe de Estado de Emisiones" (IE-1) a que se refiere el presente Decreto, ante la autoridad ambiental competente, con una antelación no inferior a sesenta (60) días de la fecha de vencimiento del término de su vigencia. La presentación del formulario (IE-1) hará las veces de solicitud de renovación".

**Hasta aquí el concepto.**

Que de acuerdo con lo expuesto anteriormente y atendiendo el concepto técnico que obra en el expediente No.0741-036-009-415-2013, la Directora Territorial de la Dirección Ambiental Regional- Centro Sur de la Corporación Autónoma Regional del Valle del Cauca -CVC-, en virtud de sus facultades legales.

### RESUELVE

**ARTICULO 1. RENOVAR** el permiso de emisiones para fuentes fijas Otorgado mediante Resolución 0740-000554 DE 2014 a la Diócesis de Guadalajara de Buga NIT. 891380049-2, representada legalmente por el señor JOSE ROBERTO OSPINA LEONGOMEZ identificado con la cédula de ciudadanía No.17175863 expedida en Bogotá, en beneficio del predio denominado Cementerio Católico de Buga, ubicado en la calle 8 No. 18-46, jurisdicción del Municipio de Buga, Departamento del Valle del Cauca.

**ARTICULO 2. VIGENCIA.** El permiso de emisiones atmosféricas que se renueva a la Diócesis de Guadalajara de Buga NIT. 891380049-2, en beneficio del predio denominado Cementerio Católico de Buga, ubicado en calle 8 No. 18-46, jurisdicción del Municipio de Buga, Departamento del Valle del Cauca en la presente resolución tendrá una vigencia de cinco (05) años contados a partir de la ejecutoria de este acto administrativo.

**PARAGRAFO 1. RENOVACIÓN.** para la solicitud de renovación se debe tener en cuenta lo siguiente: Decreto 1076 de 2015.

**ARTÍCULO 2.2.3.3.5.10. Renovación del permiso de vertimiento.** Las solicitudes para renovación del permiso de vertimiento deberán ser presentadas ante la autoridad ambiental competente, **dentro del primer trimestre del último año de vigencia del permiso.** El trámite correspondiente se adelantará antes de que se produzca el vencimiento del permiso respectivo. (subrayas propias)

### ARTÍCULO 3. OBLIGACIONES DEL PERMISO DE EMISIONES ATMOSFERICAS:

El permissionario deberá cumplir con las siguientes obligaciones:

1.El Horno Crematorio de la DIOCESIS DE BUGA, deberá realizar la evaluación de las emisiones atmosféricas de acuerdo con el "Protocolo para el control y vigilancia de la contaminación atmosférica generada por fuentes fijas", adoptado por la Resolución 2153 de 2010 del MAVDT. La frecuencia de evaluación de las emisiones de los hornos crematorios es de cada seis (6) meses para los parámetros: Material Particulado (MP), Monóxido de Carbono (CO) e Hidrocarburos Totales (HCt), con excepción del parámetro Benzo(a)pirenos y Dibenzo(a)antracenos, cuya frecuencia se establecerá según el UCA con base en la metodología de cálculo propuesta en el numeral 3.2 del protocolo (Resolución 2267 del 30 de noviembre de 2018).

De acuerdo con las ultimas evaluaciones realizadas, los próximos muestreos deberán realizarse antes de las siguientes fechas:

Parámetro	Frecuencia de muestreo según norma	Fecha de Muestreo Anterior	Fecha de Próximo Muestreo
Material Particulado (MP)	Cada 6 meses *	17/02/2019	17/08/2019
Monóxido de Carbono (CO)	Realizar monitoreos continuos con toma permanente durante la operación. Registro de datos máximo cada 5 minutos *	17/02/2019	17/08/2019
Hidrocarburos Totales (HCt),	Cada 6 meses *	17/02/2019	17/08/2019
Benzo(a)pirenos y Dibenzo(a)antracenos	Según UCA**		

Según numeral 3.1.1 Frecuencia de los estudios de evaluación de emisiones atmosféricas para hornos

*Comprometidos con la vida*

Publicado el 13 de enero de 2020

# BOLETIN DE ACTOS ADMINISTRATIVOS AMBIENTALES

06 al 12 de enero de 2020

## RESOLUCIONES, PERMISOS, SANCIONES, CONCESIONES, AUTOS, LICENCIAS

Crematorios, del Protocolo para el control y vigilancia de la contaminación atmosférica generada por fuentes fijas.

\*\* Según Resolución 2267 del 30 de noviembre de 2018.

La medición de todos los contaminantes se debe iniciar una vez el horno ha sido precalentado y se han introducido los restos de la exhumación (ropa, vidrio, plástico, madera y tela que se encuentran en proceso de descomposición y de cadáveres humanos o animales de acuerdo con lo establecido en el Anexo 1 de la Resolución 909 del 5 de junio de 2008 o la que la adicione, modifique o sustituya.

2. Los Estudios de emisiones atmosféricas deberá realizarse con empresas acreditadas ante el IDEAM, en virtud de lo establecido en el Parágrafo 2 del artículo 5 del Decreto 1600 del 27 de julio de 1994.

3. La actividad de cremación realizada en el horno crematorio de la Diócesis de Buga, debe cumplir lo establecido en Capítulo XIV Estándares de Emisión Admisibles de Contaminantes al Aire para Hornos Crematorios de la Resolución 909 de 2008, artículos 61. Ámbito de aplicación, 62. Temperaturas de operación, 63. Tiempo de retención, 64 y 65. Estándares de emisiones de contaminantes al aire: Material particulado, Monóxido de carbono, Hidrocarburos totales, Benzopireno y Dibenzoantraceno y 66. Temperatura de salida de los gases.

Artículo Resolución 909/2008	Parámetro	Unidad	Limite permisible			
62	Temperaturas de operación	°C	Cámara Combustión: mayor o igual a 750 °C			
			Cámara Post-Combustión: mayor o igual a 900 °C			
63	Tiempo de Retención	segundos	El tiempo de retención en la cámara de postcombustión de los hornos crematorios debe ser superior a dos (2) segundos.			
64	Estándares de emisión admisibles de contaminantes al aire en hornos crematorios		Estándares de emisión admisibles de contaminantes al aire para hornos crematorios a condiciones de referencia (25 °C, 760 mm Hg) con oxígeno de referencia al 11%			
			Promedio	Estándares de Emisión Admisibles (mg/m3)		
				MP	CO	HcT
			Diario	No Aplica	75	15
			Horario	50	150	30
65	Benzopireno y Dibenzo antraceno p	mg/m³	100 µg/m3 para Benzopireno y Dibenzo antraceno a condiciones de referencia (25 °C, 760 mm Hg) con oxígeno de referencia del 11%.			
66	Temperatura de salida de los gases	°C	Máximo 250 °C			

4. Se recuerda que para la programación de emisiones atmosféricas se deberá allegar un informe previo 30 días calendario antes de realizar la medición (numeral 2.1 del protocolo de emisiones). El informe final se deberá presentar a CVC en treinta (30) días calendario posterior a la medición directa (numeral 2.2 del protocolo de emisiones atmosféricas). En la revisión de informe previo la CVC verificará que los laboratorios o proveedores de los servicios ambientales cumplan con el número de pruebas o corridas para la ejecución de los métodos para la evaluación de emisiones de contaminantes en fuentes fijas (documento IDEAM 2011), los laboratorios de muestreo y análisis deberán disponer de acreditación vigente en norma ISO/IEC 17025.

5. Si en revisiones técnicas de informe final de emisiones atmosféricas por chimenea se supera el estándar de la norma de emisiones, se deberá implementar un "Plan de Mejoramiento", en un plazo de treinta (30) días calendario.

6. La actividad de cremación en el Horno crematorio de la Diócesis de Buga debe cumplir lo establecido en el capítulo 2.6 del Protocolo, Información adicional para hornos crematorios; se debe entregar durante los primeros treinta (30) días de cada año en medio digital y mediante correo electrónico a la autoridad ambiental competente una base de datos que contenga la información de los servicios de cremación prestados diariamente durante el año inmediatamente anterior. Se debe mantener en el sitio información

# BOLETIN DE ACTOS ADMINISTRATIVOS AMBIENTALES

06 al 12 de enero de 2020

## RESOLUCIONES, PERMISOS, SANCIONES, CONCESIONES, AUTOS, LICENCIAS

sobre: Horario de las cremaciones; temperatura de combustión y post combustión y sus registros, así como de temperatura de salida de los gases en la chimenea.

7.El sistema de monitoreo continuo instalado debe cumplir con lo establecido en el capítulo 3.5 del protocolo y los siguientes aspectos del protocolo:

- ✓ Capítulo 1.1.3 Instalaciones necesarias para realizar mediciones directas: Cuando se empleen sistemas de monitoreo continuo de emisiones, se debe destinar un espacio para la instalación de los analizadores, para la realización de la calibración del sistema de adquisición y procesamiento de datos y para el personal encargado de su operación.
- ✓ En todos los casos en los que se instale un sistema de monitoreo continuo de emisiones, este deberá reportar los datos de concentración de contaminantes con la correspondiente corrección a condiciones de referencia y oxígeno de referencia, de acuerdo con lo establecido para cada actividad en la Resolución 909 del 5 de junio de 2008 o la que la adicione, modifique o sustituya.

- ✓ Todas las actividades a las cuales les corresponda realizar monitoreo continuo de emisiones deberán enviar a la autoridad ambiental competente cada seis (6) meses un informe que cumpla con las condiciones establecidas por el presente protocolo y que contenga el análisis, promedio diarios y horarios y los datos registrados por los equipos de monitoreo continuo durante este mismo periodo de tiempo.

8.Se deberá presentar el Plan de Contingencia Actualizado para los sistemas de control en cumplimiento del artículo 79 de la Resolución 909 de 2008, que establece: "Toda fuente de emisión que cuente con un sistema de control, debe elaborar y enviar a la autoridad ambiental competente para su aprobación, el Plan de Contingencia del Sistema de control, que ejecutará durante la suspensión del funcionamiento de este. Este plan formará parte del permiso de emisión atmosférica, plan de manejo o licencia ambientales, según el caso". Así mismo, el plan de contingencia deberá dar cumplimiento a lo establecido en el Capítulo 6 del "Protocolo para el Control y Vigilancia de la Contaminación Atmosférica generada por Fuentes Fijas", adoptado por Resoluciones 0760 y 2153 de 2010 del MAVDT". Para esta actividad se concede un plazo de 120 días contados a partir de la notificación del Permiso de Emisiones Atmosféricas por Fuentes Fijas.

9.Se deberá presentar de forma anual, durante la vigencia de la resolución, en la última semana del mes de febrero, el informe de estado de emisiones en el formato IE1.

10.Es obligación del titular del permiso de emisiones, contar con determinados equipos, infraestructura o instalaciones o de introducir modificaciones a sus procesos, para garantizar el cumplimiento de las condiciones ambientales exigidas; además de brindar las garantías a fin de asegurar el cumplimiento de las obligaciones en él establecidas, se deberá cumplir con los métodos establecidos por la Resolución IDEAM 935 de 2011, métodos EPA USA y condiciones de la tabla 2 del "Protocolo para el control y vigilancia de la contaminación atmosférica generada por fuentes fijas" adoptado por la Resolución 2153 de 2010, los laboratorios empleados deberán encontrarse con acreditación vigente para muestreo y cuantificación analítica ante el IDEAM en norma ISO/IEC 17025, se deberá brindar la información mínima según modelo de informe acorde con el "Protocolo anteriormente citado" y adoptado por las Resoluciones 0760 V1 y 2153 V2 de 2010 MAVDT.

11.La DIOCESIS DE BUGA, deberá cumplir con el Artículo 95 de la Resolución 909 de 2008. Registro Único Ambiental. Están obligados a diligenciar el Registro Único Ambiental – RUA todos los establecimientos, cuyas actividades o equipos, de acuerdo a la normativa ambiental vigente, requieran de licencia ambiental, plan de manejo ambiental y /o permiso.

12.La DIOCESIS DE BUGA, deberá cancelar el valor correspondiente del seguimiento del permiso de emisiones atmosféricas (derecho ambiental).

13.Son obligaciones del permiso; la atribución de la autoridad ambiental para modificar unilateralmente, de manera total o parcial, los términos y condiciones del permiso, cuando por cualquier causa se hayan modificado las circunstancias tenidas en cuenta al momento de otorgarlo, de conformidad con lo establecido por el Decreto 1076 de mayo de 2015 y los artículos 13 y 85 del Decreto 948 de 1995, son válidos los derechos y condiciones de oportunidad del titular del permiso para solicitar la modificación, total o parcial del mismo cuando hayan variado las condiciones de efecto ambiental que fueron consideradas al momento de otorgarlo.

14.En caso de presentarse ampliación o modificaciones en la capacidad de producción de la planta, o en las fuentes de emisión o equipos de control de contaminación, se deberá realizar el respectivo reporte ante la CVC informando de las medidas a implementar para garantizar el cumplimiento de los estándares de emisión.

15.En la renovación del permiso de emisiones atmosféricas La DIOCESIS DE BUGA., deberá acogerse a lo establecido en el Decreto 1076 Artículo 2.2.5.1.7.14. "Vigencia, alcance y renovación del permiso de emisión atmosférica". "Para la renovación de un permiso de emisión atmosférica se requerirá la presentación, por el titular del permiso, de un nuevo "Informe de Estado de Emisiones" (IE-1) a que se refiere el presente Decreto, ante la autoridad ambiental competente, con una antelación no inferior a sesenta (60) días de la fecha de vencimiento del término de su vigencia. La presentación del formulario (IE-1) hará las veces de solicitud de renovación".



# BOLETIN DE ACTOS ADMINISTRATIVOS AMBIENTALES

06 al 12 de enero de 2020

## RESOLUCIONES, PERMISOS, SANCIONES, CONCESIONES, AUTOS, LICENCIAS

**PARÁGRAFO 1.:** La CVC podrá modificar unilateralmente, de manera total o parcial, los términos y condiciones del permiso, cuando por cualquier causa se hayan modificado las circunstancias tenidas en cuenta al momento de otorgarlo, de conformidad con lo establecido por los artículos 13 y 85 del Decreto 948 de 1995.

**PARÁGRAFO 2.** La Diócesis de Guadalajara de Buga NIT. 891380049-2, podrá solicitar la Modificación parcial o total del Permiso, cuando se hayan variado las condiciones de efectos Ambientales y de los procesos que fueran considerados en el momento de otorgarlo.

**ARTÍCULO 4.** El incumplimiento por parte de la Diócesis de Guadalajara de Buga NIT. 891380049-2, de las normas de emisiones atmosféricas y de las obligaciones establecidas en el presente permiso, será causal de la aplicación de las medidas preventivas y sancionatorias a que haya lugar, en marco de lo dispuesto en la Ley 1333 de 2009.

**ARTÍCULO 5. CANCELACIÓN TARIFA SERVICIO DE SEGUIMIENTO ANUAL:** la certificación que se renueva con el presente acto administrativo queda sujeto al pago anual por parte de la Diócesis de Guadalajara de Buga NIT. 891380049-2, a favor de la Corporación Autónoma Regional del Valle del Cauca – CVC, por los servicios de seguimiento de la certificación, en los términos establecidos en la Resolución 0100 No. 0110-0171 de marzo de 2017, o la norma que la modifique o sustituyan o la norma que la modifique o sustituya.

**PARÁGRAFO 1.** Para lo anterior, deberá entregarse en el mes de enero de cada año de operación del proyecto, obra o actividad, los costos históricos de operación del año anterior, y un estimativo de los costos de operación del año corriente y del siguiente año, todos expresados en moneda legal colombiana y al nivel de precios del mes de enero del año de suministro de la información, de acuerdo con el formato establecido.

**PARÁGRAFO 2.** De no presentarse la información sobre los costos de operación del proyecto, obra o actividad en el mes de enero de cada año, la Corporación Autónoma Regional del Valle del Cauca – CVC, por intermedio de la Dirección Ambiental Regional Centro Sur, cobrará por el servicio de seguimiento ambiental la tarifa resultante de los costos en que incurre la entidad para atender el servicio de seguimiento calculada de acuerdo al sistema y método del artículo 96 de la Ley 633 de 2000, sin tener en cuenta el tope de la tarifa señalado en la misma norma.

**ARTÍCULO 6.** Comisionar a la oficina de atención al ciudadano de la Dirección Ambiental Regional Centro Sur, la notificación de la presente providencia en cumplimiento a lo dispuesto en los Artículos 67 y 17 del Código de Procedimiento Administrativo y de lo Contencioso Administrativo - Ley 1437 de 2011.

**ARTÍCULO 7.** Publicación. El encabezamiento y la parte resolutive de la presente Resolución, se publicará por parte de la CVC en el boletín de actos administrativos de la entidad, de conformidad con lo dispuesto en el Artículo 71 de la Ley 99 de 1993.

**ARTÍCULO 8.:** Contra la presente Resolución, procede por la vía gubernativa, el recurso de reposición y subsidiario el de Apelación, del cual deberá hacerse uso dentro de los diez (10) días hábiles siguientes a la notificación personal o la desfijación del aviso si fuere este el medio de notificación, acorde con lo dispuesto en el Código Contencioso Administrativo

Dado en Guadalajara de Buga a

**PUBLÍQUESE, COMUNIQUESE, CUMPLASE**

**MARIA FERNANDA VICTORIA ARIAS**

Directora Territorial DAR Centro Sur

Revisó: MARIO ALBERTO LÓPEZ GARCÍA, Profesional Especializado Atención Al Ciudadano

Expediente N° 0741-036-009-415-2013

RESOLUCION 0740- 000001092 DE 09 DE SEPTIEMBRE DE 2019

*Comprometidos con la vida*

Publicado el 13 de enero de 2020

# BOLETIN DE ACTOS ADMINISTRATIVOS AMBIENTALES

06 al 12 de enero de 2020

## RESOLUCIONES, PERMISOS, SANCIONES, CONCESIONES, AUTOS, LICENCIAS

**“POR LA CUAL SE RENUEVA PERMISO DE EMISIONES ATMOSFÉRICAS A LA DIOCESIS DE GUADALAJARA DE BUGA. NIT. 891380049-2, OTORGADO MEDIANTE RESOLUCIÓN 0740-000554 DE 2014, PARA EL PREDIO CEMENTERIO CATOLICO UBICADO EN EL MUNICIPIO DE GUADALAJARA DE BUGA, DEPARTAMENTO DEL VALLE DEL CAUCA”**

La Directora Territorial, de la Dirección Ambiental Regional Centro Sur, de la Corporación Autónoma Regional del Valle del Cauca, en uso de las facultades Legales conferidas en la Resolución No. 898 de 1995 del Ministerio del Medio Ambiente, Decreto No. 1076 de 2015, Resolución No. 619 de 1997 del Ministerio del Medio Ambiente, Ley 99 de 1993, Resolución No. 909 del 05 Junio de 2008, Resolución No. 760 y No. 2153 de 2010, Resolución 0100 No.0320 - 0232 de Abril 17 de 2017 y en especial lo dispuesto en los Acuerdos No. 020 y 021 de Mayo de 2005 y

### CONSIDERANDO:

Que a la Corporación Autónoma Regional del Valle del Cauca - CVC-, desde el año de 1968, le fue asignado el manejo, administración y fomento de los recursos naturales renovables dentro del territorio de su jurisdicción.

Que según lo dispuesto en el artículo 2.2.5.1.7.1., del Decreto 1076 del 2015, El permiso de emisión atmosférica es el que concede la autoridad ambiental competente, mediante acto administrativo, para que una persona natural o jurídica, pública o privada, dentro los límites permisibles establecidos en las normas ambientales respectivas, pueda realizar emisiones aire.

Que mediante Resolución 0740-0005540 de 2014 se otorgó un permiso de Emisiones Atmosféricas para el predio Cementerio Católico de Buga.

Que mediante radicado 193552019 del 04/03/2019 el señor JOSE ROBERTO OSPINA LEONGOMEZ, identificado con la cédula de ciudadanía No. 17175863 expedida en Bogotá, en calidad de Representante Legal de Diócesis de Guadalajara de Buga NIT. 891380049-2 solicitó a la Corporación Autónoma Regional del Valle del Cauca – CVC, Dirección Ambiental Regional Centro Sur, Permiso de Emisiones Atmosféricas, en beneficio del predio denominado Cementerio Católico de Buga, ubicado en Calle 8 No. 18-46 Buga, Departamento del Valle del Cauca.

Que con la solicitud, el peticionario anexó la siguiente documentación:

- Formato de evaluación de costos del proyecto.
- Certificado de existencia y representación.
- Discriminación de Valores

Que mediante Auto de Iniciación de fecha 29/04/2019 se da inicio al trámite de la solicitud presentada por parte del señor JOSE ROBERTO OSPINA LEONGOMEZ identificado con la cédula de ciudadanía No.17175863 expedida en Bogotá, en calidad de Representante Legal de Diócesis de Guadalajara de Buga NIT. 891380049-2, considerando que se aportó la documentación pertinente.

Que mediante oficio 0740-193552019 del 29/04/2019 se comunica al peticionario la iniciación del trámite administrativo y el envío de la factura No. 892255249 por valor de \$166.217.

Que mediante oficio 0740-193552019 de fecha 08/07/2019 se envió a Diócesis de Guadalajara de Buga NIT. 900104515- la fecha de visita ocular para el 23/07/2019.

Que en fecha 04/08/2019 se emite el concepto técnico, de acuerdo al artículo 2.2.3.2.9.5 del Decreto No. 1076 de mayo 26 de 2015 (que corresponde al artículo 58 del Decreto 1541 de 1978), remitido al Proceso de Atención al Ciudadano el 09/08/2019, del cual se transcribe lo siguiente:

**Localización:** Dirección: Calle 8 # 18-46, Municipio de Guadalajara de Buga. Ubicación Coordenadas GPS: N: 03° 54' 10.55" W: 76° 18' 19.9" Coordenadas tomadas con Google Earth.

**ANTECEDENTES.** La CVC mediante Resolución No. 0740 No. 000554 del 27 de junio de 2014, otorgo Permiso de emisiones atmosféricas a la DIOCESIS DE BUGA PARA LA OPERACIÓN DEL HORNO CREMATARIO. Dicho permiso tenía una vigencia de cinco (5) años contados a partir de la fecha de su expedición, con lo cual el vencimiento de dicho permiso se dará en fecha 27 de junio de 2019. Las fuentes fijas puntuales objeto del permiso anteriormente citado son: Horno Crematorio de Cadáveres (marca IMAD, modelo HC100) y el Horno Crematorio de Osario (marca IMAD, modelo HC15).

## BOLETIN DE ACTOS ADMINISTRATIVOS AMBIENTALES

06 al 12 de enero de 2020

### RESOLUCIONES, PERMISOS, SANCIONES, CONCESIONES, AUTOS, LICENCIAS

Para la renovación del permiso de emisiones atmosféricas la DIOCESIS DE BUGA, mediante oficio con radicado 77132019 del 25 de enero de 2019, allego la siguiente información la cual reposa como expediente CVC.

Diligenciamiento del formulario único de emisiones atmosféricas.  
Formato de CVC de costos de inversión.  
Formulario IE1 diligenciado  
Informe de emisiones atmosféricas.  
Informe de Cremaciones realizadas (en medio magnético).  
Informe del Sistema de Monitoreo Continuo (en medio magnético).  
Informe de Temperaturas (en medio magnético).

#### NORMATIVIDAD:

- ✓ Decreto 02 de 1982. Decreto 948 de 1985. Resolución 909 de 2008. Resolución 619 de 1997. Decreto 1076 de 2015 artículo 2.2.5.1.7.2. del MADS. Resolución 2267 del 30 de noviembre de 2018.

**DESCRIPCIÓN DE LA SITUACIÓN:** Se evidencio que el horno para restos de osarios (marca: IMAD, Modelo: HC-15), ya había sido desmontado en su totalidad pues el servicio no era requerido por los clientes. La siguiente fotografía ilustra la situación:



Foto No.1 – Se evidencia que el Horno para restos óseos ya fue desmantelado en su totalidad.

Se establece que el cementerio cuenta con un (1) horno para cremación cadáveres humanos (marca: IMAD, Modelo: HC-100), en el momento de la visita el horno no se encontraba en operación, no obstante, se indicó que se debía prender a fin de observar el comportamiento del mismo.

El horno objeto del seguimiento presentan las siguientes características:

**Tabla No.1 – Características de los Hornos Crematorios**

Fuente Fija	Horno crematorio IMAD
Tipo de Caldera	N.A.
Tipo de Horno	Crematorio
Tipo de Incinerador	N.A.
Marca	IMAD

*Comprometidos con la vida*

# BOLETIN DE ACTOS ADMINISTRATIVOS AMBIENTALES

06 al 12 de enero de 2020

## RESOLUCIONES, PERMISOS, SANCIONES, CONCESIONES, AUTOS, LICENCIAS

Modelo		HC-100
Serie		N.D.
Fecha de Fabricación		Año 2012
Capacidad del Equipo		1 Cuerpo (100 Kg)
Presión de Vapor de Diseño (psi)		N.A.
Presión de Vapor de Trabajo Máxima (psi)		N.D.
Presión de funcionamiento durante el muestreo (psi)		N.A.
Tipo de quemador		N.R.
Altura de Chimenea (contados desde el piso)		15.58 m
Diámetro de la Chimenea (m)		0.485 m
Tipo de terminación de la chimenea (antilluvia)		Recto
Tiempo de funcionamiento (h/día)		8 horas/día dependiendo de las cremaciones programadas
Datos del Combustible	Tipo	Gas Natural
	Procedencia	Gases de Occidente
	Consumo Nominal	90 m <sup>3</sup> .
	% de Azufre	N.A.
	Sistema de Alimentación	Tubería
Equipo de Control de Emisiones	Tipo de Almacenamiento	Tubería
	Material particulado	Lavador de Gases
	Gases	Sistema de Monitoreo continuo de gases E Instruments
Temperatura Cámara de Combustión		792.0*
Temperatura cámara de Postcombustión		929.3*
Tipo y Frecuencia de Mantenimiento		Inspecciones Mecánicas. Efectuado cada 3 meses. Mantenimiento general cada 6 meses.

N.D.: No Dispone N.A.: No Aplica

El Horno Crematorio cuentan con permiso de emisiones atmosféricas según resolución 0740 No. 000554 del 27 de junio de 2014.

Se Informa que el promedio de cremación es de 24 cadáveres/mes.

Se evidencia que el horno crematorio cuenta con: a) tablero de control de temperaturas, b) sistema de monitoreo continuo para CO y O<sub>2</sub>, c) Sistema de monitoreo continuo de temperatura en cámaras de combustión, cámara de postcombustión y temperatura de salida de gases. La información del monitoreo continuo se trasmite a un computador portátil ubicado en el área de operación, en el cual se registran los datos de temperaturas de combustión y postcombustión, temperatura de salida de gases, monóxido de carbono y oxígeno.

Se verifico que se han realizado mantenimientos preventivos según lo considerado en las revisiones trimestrales del proveedor contratado – IMAD, se han realizado cambios de termocuplas, sensores de temperatura calibrados, entre otros.

Se informa que el último estudio de emisiones atmosféricas lo realizo la empresa MCI Ambiental, en fecha 17 de febrero de 2019 y que los parámetros evaluados fueron: Material Particulado, Hidrocarburos Totales y Monóxido de Carbono.

En la visita se les preciso a los encargados del horno que, de acuerdo al Protocolo para el control y vigilancia de la contaminación atmosférica generada por fuentes fijas, adoptado por la Resolución 2153 de 2010 del MAVDT, la frecuencia de evaluación de las emisiones de los hornos crematorios es de cada seis (6) meses con excepción del parámetro Benzo(a)pirenos y Dibenzo(a)antracenos, cuya frecuencia se establecerá según el UCA con base en la metodología de cálculo propuesta en el numeral 3.2 del protocolo (Resolución 2267 del 30 de noviembre de 2018). También se enfatizó en que es necesario se cumplan los compromisos adquiridos en el permiso de emisiones atmosféricas (0740 No. 000554 del 27 de junio de 2014).

*Comprometidos con la vida*

Publicado el 13 de enero de 2020

# BOLETIN DE ACTOS ADMINISTRATIVOS AMBIENTALES

06 al 12 de enero de 2020

## RESOLUCIONES, PERMISOS, SANCIONES, CONCESIONES, AUTOS, LICENCIAS

Atendiendo a las obligaciones establecidas en el acto administrativo se ha hecho entrega de los siguientes documentos:

No. Radicado	Fecha	Tipo de Documento
288842019	05/04/2019	De Diócesis de Buga para DAR CENTRO SUR. Se informa que el equipo de monitoreo de fuentes fijas marca E Instruments 1500 del Horno Crematorio, desde el día 04 de abril de 2019 esta nuevamente instalado y funcionando. Se anexa acta de entrega.
233052019	15/03/2019	De Diócesis de Buga para DAR CENTRO SUR. Radicación informe de emisiones atmosféricas del Horno Crematorio
233042019	15/03/2019	De Diócesis de Buga para DAR CENTRO SUR. Se informa que el equipo de monitoreo continuo se dañó el día 13 de marzo de 2019 y que se adquirirá un nuevo equipo con el proveedor MCI AMBIENTAL S.A.S.
141282019	14/02/2019	De Diócesis de Buga para DAR CENTRO SUR. Entrega de informe de estado de emisiones IE-1
887042018	04/02/2019	De: DGA para: DAR CENTRO SUR Memorando 0701-887042018. Remisión de informe final de monitoreo de emisiones atmosféricas.
77132019	25/01/2019	De Diócesis de Buga para DAR CENTRO SUR. Radicación de informe de emisiones Horno Crematorio. Anexa en medio magnético los informes de: informe de cremaciones, Informe de Monitoreo Continuo e Informe de temperaturas y formulario de solicitud de permisos
49922019	17/01/2019	De Diócesis de Buga para DAR CENTRO SUR. Radicación del informe previo Estudio de Emisiones Atmosféricas.
45732019	16/01/2019	De Diócesis de Buga para DAR CENTRO SUR. Respuesta a oficio 0742-402212018 del 24 de diciembre de 2018. Del seguimiento a las obligaciones impuestas en la Resolución 0740 No. 000554 del 24 de junio de 2014.
437802018	13/06/2018	De Diócesis de Buga para DAR CENTRO SUR. Mediante el cual se anexa el pago de la factura 89229593.
0742-437802018	27/06/2018	De DAR Centro Sur a Cementerio Católico de la Diócesis de Buga. Donde CVC acusa recibo de pago de la factura 89229593.
402212018	29/05/2018	De Diócesis de Buga para DAR CENTRO SUR. Donde se informa que el equipo de monitoreo de fuentes fijas marca Instruments 1100 del Horno Crematorio del Cementerio Católico de Buga, fue instalado nuevamente el día 28 de mayo de 2018.
0742-350962018	23/05/2018	De DAR Centro Sur a Cementerio Católico de la Diócesis de Buga. Mediante el cual se aprueba el informe previo presentado mediante radicado 350962018.
0742-323432018	17/05/2018	De DAR Centro Sur a Cementerio Católico de la Diócesis de Buga. Mediante el cual la DAR Centro Sur envía la factura por concepto de seguimiento a emisiones atmosféricas.

Continuación

0742-348332018	07/05/2018	De DAR Centro Sur a Cementerio Católico de la Diócesis de Buga. Donde se informa que se ha recibido la información sobre el mantenimiento del equipo de monitoreo de las fuentes fijas y que el documento será anexado al expediente No. 0740-036-009-415-2013.
348332018	04/05/2018	De Diócesis de Buga a DAR CENTRO SUR. Mediante el cual se informa que el equipo de monitoreo de fuentes fijas marca Instruments 1100 del Horno Crematorio del Cementerio Católico de Buga, fue retirado el día 03 de mayo de 2018 por el proveedor MCI Ambiental S.A.S. para realizar el mantenimiento correctivo de su sensor de O2. Por lo anterior solicitamos unos días para el cambio y puesta en marcha del equipo de monitoreo, una vez el equipo regrese de mantenimiento a las instalaciones del Horno crematorio se informará de su regreso.
323432018	24/04/2018	De Diócesis de Buga para DAR CENTRO SUR.

*Comprometidos con la vida*

Publicado el 13 de enero de 2020



# BOLETIN DE ACTOS ADMINISTRATIVOS AMBIENTALES

06 al 12 de enero de 2020

## RESOLUCIONES, PERMISOS, SANCIONES, CONCESIONES, AUTOS, LICENCIAS

		Radicación de Informe del Horno Crematorio del Cementerio Católico de Buga.
0742-628922017	03/10/2017	De DAR Centro Sur a Cementerio Católico de la Diócesis de Buga. Remisión de copia de informe muestreo isocinético de emisiones atmosféricas. Informe No. 52.
0742-652982017	18/09/2017	De DAR Centro Sur a Cementerio Católico de la Diócesis de Buga.  Remisión formato para cobro por concepto de seguimiento a emisiones atmosféricas 2016-2017
690242017	26/09/2017	De Cementerio Católico de la Diócesis de Buga para DAR CENTRO SUR. Respuesta al cumplimiento de obligaciones de emisiones atmosféricas Horno Crematorio Buga.
0742-652982017	18/09/2017	De DAR Centro Sur a Cementerio Católico de la Diócesis de Buga. Remisión Formato para cobro por concepto de seguimiento a Emisiones Atmosféricas años 2016 y 2017.
0670628922017	19/09/2017	Memorando de DTA para DAR Centro Sur Mediante el cual se envía el informe del muestreo Isocinético realizado por personal de la CVC al Horno IMAD de la Diócesis de Buga.
0742-370802017	18/09/2017	De DAR Centro Sur a Cementerio Católico de la Diócesis de Buga. Remisión de copia del concepto técnico realizado por la DGA- Revisión de Informe de Evaluación de Emisiones Atmosféricas elaborado por SANAMBIENTE S:A:S:
0742-579962017	17/08/2017	De DAR Centro Sur a Cementerio Católico de la Diócesis de Buga. Mediante el cual se envía copia del Informe de visita ocular en torno al seguimiento y control al cumplimiento de obligaciones del permiso de emisiones atmosféricas Horno Crematorio Resolución CVC 0740-000554 del 27 de junio de 2014.
0701-370802017	20/08/2017	Memorando de DGA para Directora DAR Centro Sur Mediante el cual se hace entrega del informe de visita al horno crematorio de la Diócesis de Buga y el Concepto Técnico de Revisión del Estudio de Emisiones realizado en marzo de 2017.
370802017	22/05/2017	Informe Final del Estudio Isocinético en el Horno Crematorio de Buga. Estudio realizado por Sanambiente S.A.S.
182112017	07/03/2017	Entrega del Informe de Estado de Emisiones IE-1 Año 2016
96702017	06/02/2017	Informe de Cremaciones Año 2016
96732017	06/02/2017	Respuesta seguimiento al cumplimiento de las obligaciones Peso de persona que genero la contingencia

Una vez verificada las actividades del usuario se procede con la revisión de las obligaciones del permiso otorgado (Resolución 0740 No.000554 del 27 de junio de 2014) y los requerimientos legales de la normativa colombiana en especial de la Resolución 909 de 2008 del MAVDT y complementario del Protocolo de emisiones atmosféricas adoptado por Resolución 2153 de 2010 del MAVDT.

Durante la visita se procedió a realizar el chequeo del estado de cumplimiento de los requerimientos de los actos administrativos según formato de código CVC FT.340.11

En la revisión de la Resolución se procede en verificar las obligaciones del artículo 2 de la resolución al permiso de emisiones atmosféricas (Resolución 0740 No.000554 del 27 junio de 2014).

Obligación	Si	No	Parcial	Justificaciones Observaciones
La actividad de cremación realizada en el horno crematorio de la Diócesis de Buga, debe cumplir lo establecido	X			Se verificaron de forma directa las Temperaturas de operación del horno crematorio y se pudo establecer que las temperaturas de operación registradas en la cámara de combustión oscilaron entre

*Comprometidos con la vida*

Publicado el 13 de enero de 2020

# BOLETIN DE ACTOS ADMINISTRATIVOS AMBIENTALES

06 al 12 de enero de 2020

## RESOLUCIONES, PERMISOS, SANCIONES, CONCESIONES, AUTOS, LICENCIAS

en Capítulo XIV Estándares de Emisión Admisibles de Contaminantes al Aire para Hornos Crematorios de la Resolución 909 de 2008, artículos 61. Ámbito de aplicación, 62. Temperaturas de operación, 63. Tiempo de retención, 64 y 65. Estándares de emisiones de contaminantes al aire: Material particulado, Monóxido de carbono, Hidrocarburos totales, Benzopireno y Dibenzoantraceno y 66. Temperatura de salida de los gases.								754.2 a 756.3) °C siendo superiores a 750 °C y que las temperaturas en la cámara de postcombustión oscilaron entre (906.3 a 912.4) °C, siendo siempre superiores a 900 °C. Por lo anterior se puede decir que esta obligación se cumple y por lo tanto se cumple con lo establecido en el artículo 62 de la resolución 909 de 2008 MAVDT. Se deberá realizar otra visita de seguimiento para constatar de primera mano dicha situación.																									
								) El tiempo de retención en la cámara de post combustión calculado, asumiendo que el volumen de la cámara de postcombustión es de 103.68 Ft³ (el mismo referenciado en la solicitud del permiso de emisiones) y que el caudal de salida de los gases en la chimenea a condiciones de referencia es de 4985.63 m³/hora, tenemos que el tiempo de retención en la cámara de postcombustión es de 2.11s. Dando de esta forma cumplimiento al artículo 63 de la resolución 909 de 2008 MAVDT.																									
								<table><tr><th colspan="3">HORNO CREMATORIO IMAD HC-100</th></tr><tr><th>Parámetro</th><th>Valor</th><th>Unidad</th></tr><tr><td>Volumen cámara de post combustión</td><td>103.68</td><td>Ft³</td></tr><tr><td>Caudal de los gases a condiciones de referencia (Qref)</td><td>4985.63</td><td>m³/hora</td></tr><tr><td>Tiempo de retención</td><td>2.11</td><td>segundos</td></tr></table>				HORNO CREMATORIO IMAD HC-100			Parámetro	Valor	Unidad	Volumen cámara de post combustión	103.68	Ft³	Caudal de los gases a condiciones de referencia (Qref)	4985.63	m³/hora	Tiempo de retención	2.11	segundos							
HORNO CREMATORIO IMAD HC-100																																	
Parámetro	Valor	Unidad																															
Volumen cámara de post combustión	103.68	Ft³																															
Caudal de los gases a condiciones de referencia (Qref)	4985.63	m³/hora																															
Tiempo de retención	2.11	segundos																															
								De acuerdo con los resultados del estudio de emisiones del horno crematorio IMAD HC-100, realizado por la empresa MCI AMBIENTAL S.A.S. en fecha 17 de febrero de 2019, las emisiones de material particulado, Hidrocarburos Totales y CO se encuentran dentro de norma, por lo tanto, se cumple el artículo 65 de la resolución 909 de 2008 MAVDT.																									
								<table><tr><th>Parámetro</th><th>Unidad</th><th>Límite permisible Con O₂ al 11% R.909/2008</th><th>Emisión Con O₂ al 11%</th><th>Cumplimiento de la Norma</th><th>Frecuencia de Monitoreo</th></tr><tr><td>Material Particulado (MP)</td><td>mg/m³</td><td>50 mg/m³ (art.64)</td><td>21.2</td><td>Si</td><td rowspan="3">Cada 6 meses</td></tr><tr><td>Monóxido de Carbono</td><td>mg/m³</td><td>150 mg/m³ (art 64)</td><td>4.403</td><td>Si</td></tr><tr><td>Hidrocarburos Totales</td><td>mg/m³</td><td>30 mg/m³ (art.64)</td><td>2.12</td><td>Si</td></tr></table>				Parámetro	Unidad	Límite permisible Con O₂ al 11% R.909/2008	Emisión Con O₂ al 11%	Cumplimiento de la Norma	Frecuencia de Monitoreo	Material Particulado (MP)	mg/m³	50 mg/m³ (art.64)	21.2	Si	Cada 6 meses	Monóxido de Carbono	mg/m³	150 mg/m³ (art 64)	4.403	Si	Hidrocarburos Totales	mg/m³	30 mg/m³ (art.64)	2.12	Si
Parámetro	Unidad	Límite permisible Con O₂ al 11% R.909/2008	Emisión Con O₂ al 11%	Cumplimiento de la Norma	Frecuencia de Monitoreo																												
Material Particulado (MP)	mg/m³	50 mg/m³ (art.64)	21.2	Si	Cada 6 meses																												
Monóxido de Carbono	mg/m³	150 mg/m³ (art 64)	4.403	Si																													
Hidrocarburos Totales	mg/m³	30 mg/m³ (art.64)	2.12	Si																													
								De acuerdo con los resultados del estudio de emisiones del horno crematorio IMAD HC-100, realizado por la empresa MCI AMBIENTAL S.A.S. en fecha 17 de febrero de 2019, las temperaturas de salida de los gases, registradas en el punto de muestreo de medición directa oscilaron entre (204.3 y 239.1) °C, con un promedio de 236.14 °C; por lo tanto, se cumple el artículo 66 de la resolución 909 de 2008 MAVDT.																									

Comprometidos con la vida

# BOLETIN DE ACTOS ADMINISTRATIVOS AMBIENTALES

06 al 12 de enero de 2020

## RESOLUCIONES, PERMISOS, SANCIONES, CONCESIONES, AUTOS, LICENCIAS

Obligación	Si	No	Parcial	Justificaciones Observaciones
4. Con respecto al cumplimiento de lo establecido en la Resolución 909 de 2008 sobre la operación y funcionamiento de los sistemas de control se deben cumplir los protocolos establecidos en el Plan de contingencia aprobado, así como la activación de medios de comunicación establecidos a que hacen referencia los artículos. 78, 79, 80 y 81.	X			Mediante radicado 96702017 del 06 de febrero de 2017, el CEMENTERIO CATOLICO DE LA DIOCESIS DE BUGA, presento a la CVC los ajustes realizados en lo referente al Plan de Contingencia y la activación de los medios de comunicación.
Las frecuencias de medición de los contaminantes de esta actividad, debe cumplir lo establecido en el capítulo 3.1.1 de la Resolución 2153 de 2010 "Por la cual se modifica Protocolo para el Control y Vigilancia de la Contaminación Atmosférica generada por Fuentes Fijas", definido como semestral para los parámetros MP, HCT como CH4 y sumatoria de Benzo(a)pireno y Dibenzo(a)antraceno. La medición de todos los contaminantes se debe iniciar una vez el horno ha sido precalentado y se han introducido los restos de la exhumación (ropa, vidrio, plástico, madera y tela que se encuentran en proceso de descomposición y de cadáveres humanos o animales de acuerdo con lo establecido en el Anexo 1 de la Resolución 909 del 5 de junio de 2008 o la que la adicione, modifique o sustituya.	X			Mediante radicado 233052019 del 15 de marzo de 2019, el CEMENTERIO CATOLICO DE LA DIOCESIS DE BUGA, presento el Informe Final del Estudio Isocinético en el Horno Crematorio de Buga. Estudio realizado por MCI AMBIENTAL S.A.S. entre los días 17 y 18 de febrero de 2019. El monitoreo anterior se presentó mediante radicado 887042018 del 29 de noviembre de 2018, el CEMENTERIO CATOLICO DE LA DIOCESIS DE BUGA, presento el Informe Final del Estudio Isocinético en el Horno Crematorio de Buga. Estudio realizado por MCI AMBIENTAL S.A.S. entre los días 26 y 28 de octubre de 2018. El monitoreo anterior se había presentado el 22 de mayo de 2018. Por lo anterior se puede concluir que se está cumpliendo con el UCA. Se clara que de acuerdo con el Protocolo para el control y vigilancia de la contaminación atmosférica generada por fuentes fijas, adoptado por la Resolución 2153 de 2010 del MAVDT, la frecuencia de evaluación de las emisiones de los hornos crematorios es de cada seis (6) meses con excepción del parámetro Benzo(a)pirenos y Dibenzo(a)antracenos, cuya frecuencia se establecerá según el UCA con base en la metodología de cálculo propuesta en el numeral 3.2 del protocolo (Resolución 2267 del 30 de noviembre de 2018).
4. La actividad de cremación en el Horno crematorio de la Diócesis de Buga debe cumplir lo establecido en el capítulo 2.6 del Protocolo, Información adicional para hornos crematorios; se debe entregar durante los primeros treinta (30) días de cada año en medio digital y mediante correo electrónico a la autoridad ambiental competente una base de datos que contenga la información de los servicios de cremación prestados diariamente durante el año inmediatamente anterior. Se debe mantener en el sitio información sobre: Horario de las cremaciones;	X			Para las últimas dos evaluaciones, el informe previo fue entregado dentro del plazo de los 30 días que establece el capítulo 2.6 del Protocolo.

Comprometidos con la vida

# BOLETIN DE ACTOS ADMINISTRATIVOS AMBIENTALES

06 al 12 de enero de 2020

## RESOLUCIONES, PERMISOS, SANCIONES, CONCESIONES, AUTOS, LICENCIAS

temperatura de combustión y post combustión y sus registros, así como de temperatura de salida de los gases en la chimenea.				
Obligación	Si	No	Parcial	Justificaciones Observaciones
<p>5.El sistema de monitoreo continuo instalado debe cumplir con lo establecido en el capítulo 3.5 del protocolo y los siguientes aspectos:</p> <ul style="list-style-type: none"> <li>• Del protocolo, el capítulo 1.1.3 Instalaciones necesarias para realizar mediciones directas: Cuando se empleen sistemas de monitoreo continuo de emisiones, se debe destinar un espacio para la instalación de los analizadores, para la realización de la calibración del sistema de adquisición y procesamiento de datos y para el personal encargado de su operación.</li> <li>• En todos los casos en los que se instale un sistema de monitoreo continuo de emisiones, este deberá reportar los datos de concentración de contaminantes con la correspondiente corrección a condiciones de referencia y oxígeno de referencia, de acuerdo con lo establecido para cada actividad en la Resolución 909 del 5 de junio de 2008 o la que la adicione, modifique o sustituya.</li> <li>• Todas las actividades a las cuales les corresponda realizar monitoreo continuo de emisiones deberán enviar a la autoridad ambiental competente cada seis (6) meses un informe que cumpla con las condiciones establecidas por el presente protocolo y que contenga el análisis, promedio diarios y horarios y los datos registrados por los equipos de monitoreo continuo durante este mismo periodo de tiempo.</li> </ul>	X			<p>Las instalaciones de cremación cumplen con el capítulo 1.1.3 Instalaciones necesarias para realizar mediciones directas, del Protocolo para el Control y Vigilancia de la Contaminación Atmosférica generada por Fuentes Fijas.</p> <p>Los equipos de monitoreo continuo reportan los datos de concentración de contaminantes con la correspondiente corrección a condiciones de referencia y oxígeno de referencia, es decir a: 760 mm Hg, 25 oC y 11% de O2.</p> <p>Se evidencia mediante revisión del oficio de radicado CVC 34456219 del 06 de febrero de 2019, la presentación del último informe semestral que contenía: el análisis, promedio diarios y horarios y los datos registrados por los equipos de monitoreo continuo durante este mismo periodo de tiempo.</p>
6.Se debe presentar de forma anual, durante la vigencia de la resolución, en la última semana del mes de febrero, el informe de estado de emisiones en el formato IE-1.	X			Mediante radicado No. 141282019 del 14 de febrero de 2019, el CEMENTERIO CATOLICO DE LA DIOCESIS DE BUGA, presento el Informe de Estado de Emisiones IE-1 Año 2018. Dando de esta manera cumplimiento a la obligación.
7.En caso de presentarse ampliación o modificaciones en la fuente de	X			No se han realizado modificaciones en la fuente de emisiones objeto del permiso.

Comprometidos con la vida

Publicado el 13 de enero de 2020

# BOLETIN DE ACTOS ADMINISTRATIVOS AMBIENTALES

06 al 12 de enero de 2020

## RESOLUCIONES, PERMISOS, SANCIONES, CONCESIONES, AUTOS, LICENCIAS

emisión o equipos de control de contaminación, se deberá realizar el respectivo reporte ante la CVC informando de las medidas a implementar para garantizar el cumplimiento de los estándares de emisión, con el fin de adelantar la modificación del permiso de emisiones atmosféricas.				
--	--	--	--	--

### CONCLUSIONES: Técnicamente se concluye que:

El horno crematorio de la DIOCESIS DE BUGA ha venido cumpliendo con las obligaciones impuestas por la CVC a través del Permiso de emisiones dado mediante Resolución 740 No. 000554 del 27 de junio de 2014 y que además ha cumplido con los actos administrativos subsiguientes que impusieron obligaciones de tipo ambiental y que fueron objeto del seguimiento dentro del marco del permiso de emisiones atmosféricas.

Las emisiones del Horno Crematorio de la DIOCESIS DE BUGA, se encuentran conformes a la normatividad y existe establecida en la Resolución 909 de 2008.

La fuente objeto del permiso de emisiones atmosféricas cumple con los requisitos establecidos en el "Protocolo para el control y vigilancia de la contaminación atmosférica generada por fuentes fijas" adoptado por la Resolución 2153 de 2010 MAVDT y con lo establecido en la Resolución 2267 del 30 de noviembre de 2018 (en lo referente a la frecuencia de muestreo para los parámetros Benzo(a)pirenos y Dibenzo(a)antracenos).

Con base en lo anterior, se considera que es técnica y ambientalmente viable renovar el permiso de emisiones atmosférica otorgado mediante Resolución 0740 No. 000554 del 27 de junio de 2014 a la DIOCESIS DE BUGA, registrada con el NIT. 891.380.049-2 y representada legalmente por el señor JOSE ROBERTO OSPINA LEONGOMEZ, identificado con la cedula de ciudadanía No. 17.175.863 de San Miguel de Sema (Boyacá) o quien haga sus veces, para la operación del HORNO CREMATORIO DE BUGA, ubicado en la Calle 8 No. 18-46, área urbana del municipio de Guadalajara de Buga, departamento del Valle del Cauca

El permiso de emisiones atmosférica aplica para la fuente identificada como HORNO CREMATORIO DE CADAVERES, marca IMAD, modelo HC-100, pues como se evidencio en la visita, el horno para restos de osarios (marca: IMAD, Modelo: HC-15), ya había sido desmontado en su totalidad.

La renovación deberá ser otorgada para una vigencia de cinco (5) años (en virtud de lo establecido en el artículo 2.2.5.1.7.14 del Decreto 1076/2015), permiso que debe estar sujeto a las siguientes obligaciones.

### OBLIGACIONES:

33. El Horno Crematorio de la DIOCESIS DE BUGA, deberá realizar la evaluación de las emisiones atmosféricas de acuerdo con el "Protocolo para el control y vigilancia de la contaminación atmosférica generada por fuentes fijas", adoptado por la Resolución 2153 de 2010 del MAVDT. La frecuencia de evaluación de las emisiones de los hornos crematorios es de cada seis (6) meses para los parámetros: Material Particulado (MP), Monóxido de Carbono (CO) e Hidrocarburos Totales (HCt), con excepción del parámetro Benzo(a)pirenos y Dibenzo(a)antracenos, cuya frecuencia se establecerá según el UCA con base en la metodología de cálculo propuesta en el numeral 3.2 del protocolo (Resolución 2267 del 30 de noviembre de 2018).

De acuerdo con las ultimas evaluaciones realizadas, los próximos muestreos deberán realizarse antes de las siguientes fechas:

Parámetro	Frecuencia de muestreo según norma	Fecha de Muestreo Anterior	Fecha de Próximo Muestreo
Material Particulado (MP)	Cada 6 meses *	17/02/2019	17/08/2019
Monóxido de Carbono (CO)	Realizar monitoreos continuos con	17/02/2019	17/08/2019

*Comprometidos con la vida*



# BOLETIN DE ACTOS ADMINISTRATIVOS AMBIENTALES

06 al 12 de enero de 2020

## RESOLUCIONES, PERMISOS, SANCIONES, CONCESIONES, AUTOS, LICENCIAS

	toma permanente durante la operación. Registro de datos máximo cada 5 minutos *		
Hidrocarburos Totales (HCT),	Cada 6 meses *	17/02/2019	17/08/2019
Benzo(a)pirenos y Dibenzo(a)antracenos	Según UCA**		

Según numeral 3.1.1 Frecuencia de los estudios de evaluación de emisiones atmosféricas para hornos Crematorios, del Protocolo para el control y vigilancia de la contaminación atmosférica generada por fuentes fijas.

\*\* Según Resolución 2267 del 30 de noviembre de 2018.

La medición de todos los contaminantes se debe iniciar una vez el horno ha sido precalentado y se han introducido los restos de la exhumación (ropa, vidrio, plástico, madera y tela que se encuentran en proceso de descomposición y de cadáveres humanos o animales de acuerdo con lo establecido en el Anexo 1 de la Resolución 909 del 5 de junio de 2008 o la que la adicione, modifique o sustituya.

34. Los Estudios de emisiones atmosféricas deberá realizarse con empresas acreditadas ante el IDEAM, en virtud de lo establecido en el Parágrafo 2 del artículo 5 del Decreto 1600 del 27 de julio de 1994.
35. La actividad de cremación realizada en el horno crematorio de la Diócesis de Buga, debe cumplir lo establecido en Capítulo XIV Estándares de Emisión Admisibles de Contaminantes al Aire para Hornos Crematorios de la Resolución 909 de 2008, artículos 61. Ámbito de aplicación, 62. Temperaturas de operación, 63. Tiempo de retención, 64 y 65. Estándares de emisiones de contaminantes al aire: Material particulado, Monóxido de carbono, Hidrocarburos totales, Benzopireno y Dibenzoantraceno y 66. Temperatura de salida de los gases.

Artículo Resolución 909/2008	Parámetro	Unidad	Limite permisible																
62	Temperaturas de operación	°C	Cámara Combustión: mayor o igual a 750 °C Cámara Post-Combustión: mayor o igual a 900 °C																
63	Tiempo de Retención	segundos	El tiempo de retención en la cámara de postcombustión de los hornos crematorios debe ser superior a dos (2) segundos.																
64	Estándares de emisión admisibles de contaminantes al aire en hornos crematorios		Estándares de emisión admisibles de contaminantes al aire para hornos crematorios a condiciones de referencia (25 °C, 760 mm Hg) con oxígeno de referencia al 11% <table border="1"> <tr> <th>Promedio</th><th colspan="3">Estándares de Emisión Admisibles (mg/m3)</th></tr> <tr> <td></td><th>MP</th><th>CO</th><th>HCT</th></tr> <tr> <td>Diario</td><td>No Aplica</td><td>75</td><td>15</td></tr> <tr> <td>Horario</td><td>50</td><td>150</td><td>30</td></tr> </table>	Promedio	Estándares de Emisión Admisibles (mg/m3)				MP	CO	HCT	Diario	No Aplica	75	15	Horario	50	150	30
Promedio	Estándares de Emisión Admisibles (mg/m3)																		
	MP	CO	HCT																
Diario	No Aplica	75	15																
Horario	50	150	30																
65	Benzopireno y Dibenzo antraceno p	mg/m <sup>3</sup>	100 µg/m3 para Benzopireno y Dibenzo antraceno a condiciones de referencia (25 °C, 760 mm Hg) con oxígeno de referencia del 11%.																
66	Temperatura de salida de los gases	°C	Máximo 250 °C																

36. Se recuerda que para la programación de emisiones atmosféricas se deberá allegar un informe previo 30 días calendario antes de realizar la medición (numeral 2.1 del protocolo de emisiones). El informe final se deberá presentar a CVC en treinta (30) días calendario posterior a la medición directa (numeral 2.2 del protocolo de emisiones atmosféricas). En la revisión de informe previo la CVC verificará que los laboratorios o proveedores de los servicios ambientales cumplan con el número de pruebas o corridas para

# BOLETIN DE ACTOS ADMINISTRATIVOS AMBIENTALES

06 al 12 de enero de 2020

## RESOLUCIONES, PERMISOS, SANCIONES, CONCESIONES, AUTOS, LICENCIAS

la ejecución de los métodos para la evaluación de emisiones de contaminantes en fuentes fijas (documento IDEAM 2011), los laboratorios de muestreo y análisis deberán disponer de acreditación vigente en norma ISO/IEC 17025.

37. Si en revisiones técnicas de informe final de emisiones atmosféricas por chimenea se supera el estándar de la norma de emisiones, se deberá implementar un "Plan de Mejoramiento", en un plazo de treinta (30) días calendario.
38. La actividad de cremación en el Horno crematorio de la Diócesis de Buga debe cumplir lo establecido en el capítulo 2.6 del Protocolo, Información adicional para hornos crematorios; se debe entregar durante los primeros treinta (30) días de cada año en medio digital y mediante correo electrónico a la autoridad ambiental competente una base de datos que contenga la información de los servicios de cremación prestados diariamente durante el año inmediatamente anterior. Se debe mantener en el sitio información sobre: Horario de las cremaciones; temperatura de combustión y post combustión y sus registros, así como de temperatura de salida de los gases en la chimenea.
39. El sistema de monitoreo continuo instalado debe cumplir con lo establecido en el capítulo 3.5 del protocolo y los siguientes aspectos del protocolo:
  - ✓ Capítulo 1.1.3 Instalaciones necesarias para realizar mediciones directas: Cuando se empleen sistemas de monitoreo continuo de emisiones, se debe destinar un espacio para la instalación de los analizadores, para la realización de la calibración del sistema de adquisición y procesamiento de datos y para el personal encargado de su operación.
  - ✓ En todos los casos en los que se instale un sistema de monitoreo continuo de emisiones, este deberá reportar los datos de concentración de contaminantes con la correspondiente corrección a condiciones de referencia y oxígeno de referencia, de acuerdo con lo establecido para cada actividad en la Resolución 909 del 5 de junio de 2008 o la que la adicione, modifique o sustituya.
  - ✓ Todas las actividades a las cuales les corresponda realizar monitoreo continuo de emisiones deberán enviar a la autoridad ambiental competente cada seis (6) meses un informe que cumpla con las condiciones establecidas por el presente protocolo y que contenga el análisis, promedio diarios y horarios y los datos registrados por los equipos de monitoreo continuo durante este mismo periodo de tiempo.
40. Se deberá presentar el Plan de Contingencia Actualizado para los sistemas de control en cumplimiento del artículo 79 de la Resolución 909 de 2008, que establece: "Toda fuente de emisión que cuente con un sistema de control, debe elaborar y enviar a la autoridad ambiental competente para su aprobación, el Plan de Contingencia del Sistema de control, que ejecutará durante la suspensión del funcionamiento de este. Este plan formará parte del permiso de emisión atmosférica, plan de manejo o licencia ambientales, según el caso". Así mismo, el plan de contingencia deberá dar cumplimiento a lo establecido en el Capítulo 6 del "Protocolo para el Control y Vigilancia de la Contaminación Atmosférica generada por Fuentes Fijas", adoptado por Resoluciones 0760 y 2153 de 2010 del MAVDT". Para esta actividad se concede un plazo de 120 días contados a partir de la notificación del Permiso de Emisiones Atmosféricas por Fuentes Fijas.
41. Se deberá presentar de forma anual, durante la vigencia de la resolución, en la última semana del mes de febrero, el informe de estado de emisiones en el formato IE1.
42. Es obligación del titular del permiso de emisiones, contar con determinados equipos, infraestructura o instalaciones o de introducir modificaciones a sus procesos, para garantizar el cumplimiento de las condiciones ambientales exigidas; además de brindar las garantías a fin de asegurar el cumplimiento de las obligaciones en él establecidas, se deberá cumplir con los métodos establecidos por la Resolución IDEAM 935 de 2011, métodos EPA USA y condiciones de la tabla 2 del "Protocolo para el control y vigilancia de la contaminación atmosférica generada por fuentes fijas" adoptado por la Resolución 2153 de 2010, los laboratorios empleados deberán encontrarse con acreditación vigente para muestreo y cuantificación analítica ante el IDEAM en norma ISO/IEC 17025, se deberá brindar la información mínima según modelo de informe acorde con el "Protocolo anteriormente citado" y adoptado por las Resoluciones 0760 V1 y 2153 V2 de 2010 MAVDT.
43. La DIOCESIS DE BUGA, deberá cumplir con el Artículo 95 de la Resolución 909 de 2008. Registro Único Ambiental. Están obligados a diligenciar el Registro Único Ambiental – RUA todos los establecimientos, cuyas actividades o equipos, de acuerdo a la normativa ambiental vigente, requieran de licencia ambiental, plan de manejo ambiental y /o permiso.
44. La DIOCESIS DE BUGA, deberá cancelar el valor correspondiente del seguimiento del permiso de emisiones atmosféricas (derecho ambiental).
45. Son obligaciones del permiso; la atribución de la autoridad ambiental para modificar unilateralmente, de manera total o parcial, los términos y condiciones del permiso, cuando por cualquier causa se hayan modificado las circunstancias tenidas en cuenta al momento de otorgarlo, de conformidad con lo establecido por el Decreto 1076 de mayo de 2015 y los artículos 13 y 85 del Decreto 948 de 1995, son válidos los derechos y condiciones de oportunidad del titular del permiso para solicitar la modificación, total o parcial del mismo cuando hayan variado las condiciones de efecto ambiental que fueron consideradas al momento de otorgarlo.

# BOLETIN DE ACTOS ADMINISTRATIVOS AMBIENTALES

06 al 12 de enero de 2020

## RESOLUCIONES, PERMISOS, SANCIONES, CONCESIONES, AUTOS, LICENCIAS

46. En caso de presentarse ampliación o modificaciones en la capacidad de producción de la planta, o en las fuentes de emisión o equipos de control de contaminación, se deberá realizar el respectivo reporte ante la CVC informando de las medidas a implementar para garantizar el cumplimiento de los estándares de emisión.
47. En la renovación del permiso de emisiones atmosféricas La DIOCESIS DE BUGA., deberá acogerse a lo establecido en el Decreto 1076 Artículo 2.2.5.1.7.14. "Vigencia, alcance y renovación del permiso de emisión atmosférica". "Para la renovación de un permiso de emisión atmosférica se requerirá la presentación, por el titular del permiso, de un nuevo "Informe de Estado de Emisiones" (IE-1) a que se refiere el presente Decreto, ante la autoridad ambiental competente, con una antelación no inferior a sesenta (60) días de la fecha de vencimiento del término de su vigencia. La presentación del formulario (IE-1) hará las veces de solicitud de renovación".  
**Hasta aquí el concepto.**

Que de acuerdo con lo expuesto anteriormente y atendiendo el concepto técnico que obra en el expediente No.0741-036-009-415-2013, la Directora Territorial de la Dirección Ambiental Regional- Centro Sur de la Corporación Autónoma Regional del Valle del Cauca -CVC-, en virtud de sus facultades legales.

### RESUELVE

**ARTICULO 1. RENOVAR** el permiso de emisiones para fuentes fijas Otorgado mediante Resolución 0740-000554 DE 2014 a la Diócesis de Guadalajara de Buga NIT. 891380049-2, representada legalmente por el señor JOSE ROBERTO OSPINA LEONGOMEZ identificado con la cédula de ciudadanía No.17175863 expedida en Bogotá, en beneficio del predio denominado Cementerio Católico de Buga, ubicado en la calle 8 No. 18-46, jurisdicción del Municipio de Buga, Departamento del Valle del Cauca.

**ARTICULO 2. VIGENCIA.** El permiso de emisiones atmosféricas que se renueva a la Diócesis de Guadalajara de Buga NIT. 891380049-2, en beneficio del predio denominado Cementerio Católico de Buga, ubicado en calle 8 No. 18-46, jurisdicción del Municipio de Buga, Departamento del Valle del Cauca en la presente resolución tendrá una vigencia de cinco (05) años contados a partir de la ejecutoria de este acto administrativo.

**PARAGRAFO 1. RENOVACIÓN.** para la solicitud de renovación se debe tener en cuenta lo siguiente: Decreto 1076 de 2015.  
**ARTÍCULO 2.2.3.3.5.10. Renovación del permiso de vertimiento.** Las solicitudes para renovación del permiso de vertimiento deberán ser presentadas ante la autoridad ambiental competente, **dentro del primer trimestre del último año de vigencia del permiso.** El trámite correspondiente se adelantará antes de que se produzca el vencimiento del permiso respectivo. (subrayas propias)

**ARTÍCULO 3. OBLIGACIONES DEL PERMISO DE EMISIONES ATMOSFERICAS:**  
El permisionario deberá cumplir con las siguientes obligaciones:

1.El Horno Crematorio de la DIOCESIS DE BUGA, deberá realizar la evaluación de las emisiones atmosféricas de acuerdo con el "Protocolo para el control y vigilancia de la contaminación atmosférica generada por fuentes fijas", adoptado por la Resolución 2153 de 2010 del MAVDT. La frecuencia de evaluación de las emisiones de los hornos crematorios es de cada seis (6) meses para los parámetros: Material Particulado (MP), Monóxido de Carbono (CO) e Hidrocarburos Totales (HCt), con excepción del parámetro Benzo(a)pirenos y Dibenzo(a)antracenos, cuya frecuencia se establecerá según el UCA con base en la metodología de cálculo propuesta en el numeral 3.2 del protocolo (Resolución 2267 del 30 de noviembre de 2018).

De acuerdo con las ultimas evaluaciones realizadas, los próximos muestreos deberán realizarse antes de las siguientes fechas:

Parámetro	Frecuencia de muestreo según norma	Fecha de Muestreo Anterior	Fecha de Próximo Muestreo
Material Particulado (MP)	Cada 6 meses *	17/02/2019	17/08/2019
Monóxido de Carbono (CO)	Realizar monitoreos continuos con toma permanente durante la operación. Registro de datos máximo cada 5 minutos *	17/02/2019	17/08/2019

*Comprometidos con la vida*

Publicado el 13 de enero de 2020

# BOLETIN DE ACTOS ADMINISTRATIVOS AMBIENTALES

06 al 12 de enero de 2020

## RESOLUCIONES, PERMISOS, SANCIONES, CONCESIONES, AUTOS, LICENCIAS

Hidrocarburos Totales (HCt),	Cada 6 meses *	17/02/2019	17/08/2019
Benzo(a)pirenos y Dibenzo(a)antracenos	Según UCA**		

Según numeral 3.1.1 Frecuencia de los estudios de evaluación de emisiones atmosféricas para hornos Crematorios, del Protocolo para el control y vigilancia de la contaminación atmosférica generada por fuentes fijas.

\*\* Según Resolución 2267 del 30 de noviembre de 2018.

La medición de todos los contaminantes se debe iniciar una vez el horno ha sido precalentado y se han introducido los restos de la exhumación (ropa, vidrio, plástico, madera y tela que se encuentran en proceso de descomposición y de cadáveres humanos o animales de acuerdo con lo establecido en el Anexo 1 de la Resolución 909 del 5 de junio de 2008 o la que la adicione, modifique o sustituya.

2. Los Estudios de emisiones atmosféricas deberá realizarse con empresas acreditadas ante el IDEAM, en virtud de lo establecido en el Parágrafo 2 del artículo 5 del Decreto 1600 del 27 de julio de 1994.

3. La actividad de cremación realizada en el horno crematorio de la Diócesis de Buga, debe cumplir lo establecido en Capítulo XIV Estándares de Emisión Admisibles de Contaminantes al Aire para Hornos Crematorios de la Resolución 909 de 2008, artículos 61. Ámbito de aplicación, 62. Temperaturas de operación, 63. Tiempo de retención, 64 y 65. Estándares de emisiones de contaminantes al aire: Material particulado, Monóxido de carbono, Hidrocarburos totales, Benzopireno y Dibenzoantraceno y 66. Temperatura de salida de los gases.

Artículo Resolución 909/2008	Parámetro	Unidad	Limite permisible
62	Temperaturas de operación	°C	Cámara Combustión: mayor o igual a 750 °C
			Cámara Post-Combustión: mayor o igual a 900 °C
63	Tiempo de Retención	segundos	El tiempo de retención en la cámara de postcombustión de los hornos crematorios debe ser superior a dos (2) segundos.
64	Estándares de emisión admisibles de contaminantes al aire en hornos crematorios		Estándares de emisión admisibles de contaminantes al aire para hornos crematorios a condiciones de referencia (25 °C, 760 mm Hg) con oxígeno de referencia al 11%
			Promedio
			Estándares de Emisión Admisibles (mg/m3)
			MP CO HCt
			Diario No Aplica 75 15
65	Benzopireno y Dibenzo antraceno p	mg/m <sup>3</sup>	100 µg/m3 para Benzopireno y Dibenzo antraceno a condiciones de referencia (25 °C, 760 mm Hg) con oxígeno de referencia del 11%.
66	Temperatura de salida de los gases	°C	Máximo 250 °C

4. Se recuerda que para la programación de emisiones atmosféricas se deberá allegar un informe previo 30 días calendario antes de realizar la medición (numeral 2.1 del protocolo de emisiones). El informe final se deberá presentar a CVC en treinta (30) días calendario posterior a la medición directa (numeral 2.2 del protocolo de emisiones atmosféricas). En la revisión de informe previo la CVC verificará que los laboratorios o proveedores de los servicios ambientales cumplan con el número de pruebas o corridas para la ejecución de los métodos para la evaluación de emisiones de contaminantes en fuentes fijas (documento IDEAM 2011), los laboratorios de muestreo y análisis deberán disponer de acreditación vigente en norma ISO/IEC 17025.

5. Si en revisiones técnicas de informe final de emisiones atmosféricas por chimenea se supera el estándar de la norma de emisiones, se deberá implementar un "Plan de Mejoramiento", en un plazo de treinta (30) días calendario.

*Comprometidos con la vida*

# BOLETIN DE ACTOS ADMINISTRATIVOS AMBIENTALES

06 al 12 de enero de 2020

## RESOLUCIONES, PERMISOS, SANCIONES, CONCESIONES, AUTOS, LICENCIAS

6. La actividad de cremación en el Horno crematorio de la Diócesis de Buga debe cumplir lo establecido en el capítulo 2.6 del Protocolo, Información adicional para hornos crematorios; se debe entregar durante los primeros treinta (30) días de cada año en medio digital y mediante correo electrónico a la autoridad ambiental competente una base de datos que contenga la información de los servicios de cremación prestados diariamente durante el año inmediatamente anterior. Se debe mantener en el sitio información sobre: Horario de las cremaciones; temperatura de combustión y post combustión y sus registros, así como de temperatura de salida de los gases en la chimenea.
7. El sistema de monitoreo continuo instalado debe cumplir con lo establecido en el capítulo 3.5 del protocolo y los siguientes aspectos del protocolo:
- ✓ Capítulo 1.1.3 Instalaciones necesarias para realizar mediciones directas: Cuando se empleen sistemas de monitoreo continuo de emisiones, se debe destinar un espacio para la instalación de los analizadores, para la realización de la calibración del sistema de adquisición y procesamiento de datos y para el personal encargado de su operación.
  - ✓ En todos los casos en los que se instale un sistema de monitoreo continuo de emisiones, este deberá reportar los datos de concentración de contaminantes con la correspondiente corrección a condiciones de referencia y oxígeno de referencia, de acuerdo con lo establecido para cada actividad en la Resolución 909 del 5 de junio de 2008 o la que la adicione, modifique o sustituya.
  - ✓ Todas las actividades a las cuales les corresponda realizar monitoreo continuo de emisiones deberán enviar a la autoridad ambiental competente cada seis (6) meses un informe que cumpla con las condiciones establecidas por el presente protocolo y que contenga el análisis, promedio diarios y horarios y los datos registrados por los equipos de monitoreo continuo durante este mismo periodo de tiempo.
8. Se deberá presentar el Plan de Contingencia Actualizado para los sistemas de control en cumplimiento del artículo 79 de la Resolución 909 de 2008, que establece: "Toda fuente de emisión que cuente con un sistema de control, debe elaborar y enviar a la autoridad ambiental competente para su aprobación, el Plan de Contingencia del Sistema de control, que ejecutará durante la suspensión del funcionamiento de este. Este plan formará parte del permiso de emisión atmosférica, plan de manejo o licencia ambientales, según el caso". Así mismo, el plan de contingencia deberá dar cumplimiento a lo establecido en el Capítulo 6 del "Protocolo para el Control y Vigilancia de la Contaminación Atmosférica generada por Fuentes Fijas", adoptado por Resoluciones 0760 y 2153 de 2010 del MAVDT. Para esta actividad se concede un plazo de 120 días contados a partir de la notificación del Permiso de Emisiones Atmosféricas por Fuentes Fijas.
9. Se deberá presentar de forma anual, durante la vigencia de la resolución, en la última semana del mes de febrero, el informe de estado de emisiones en el formato IE1.
10. Es obligación del titular del permiso de emisiones, contar con determinados equipos, infraestructura o instalaciones o de introducir modificaciones a sus procesos, para garantizar el cumplimiento de las condiciones ambientales exigidas; además de brindar las garantías a fin de asegurar el cumplimiento de las obligaciones en él establecidas, se deberá cumplir con los métodos establecidos por la Resolución IDEAM 935 de 2011, métodos EPA USA y condiciones de la tabla 2 del "Protocolo para el control y vigilancia de la contaminación atmosférica generada por fuentes fijas" adoptado por la Resolución 2153 de 2010, los laboratorios empleados deberán encontrarse con acreditación vigente para muestreo y cuantificación analítica ante el IDEAM en norma ISO/IEC 17025, se deberá brindar la información mínima según modelo de informe acorde con el "Protocolo anteriormente citado" y adoptado por las Resoluciones 0760 V1 y 2153 V2 de 2010 MAVDT.
11. La DIOCESIS DE BUGA, deberá cumplir con el Artículo 95 de la Resolución 909 de 2008. Registro Único Ambiental. Están obligados a diligenciar el Registro Único Ambiental – RUA todos los establecimientos, cuyas actividades o equipos, de acuerdo a la normativa ambiental vigente, requieran de licencia ambiental, plan de manejo ambiental y /o permiso.
12. La DIOCESIS DE BUGA, deberá cancelar el valor correspondiente del seguimiento del permiso de emisiones atmosféricas (derecho ambiental).
13. Son obligaciones del permiso; la atribución de la autoridad ambiental para modificar unilateralmente, de manera total o parcial, los términos y condiciones del permiso, cuando por cualquier causa se hayan modificado las circunstancias tenidas en cuenta al momento de otorgarlo, de conformidad con lo establecido por el Decreto 1076 de mayo de 2015 y los artículos 13 y 85 del Decreto 948 de 1995, son válidos los derechos y condiciones de oportunidad del titular del permiso para solicitar la modificación, total o parcial del mismo cuando hayan variado las condiciones de efecto ambiental que fueron consideradas al momento de otorgarlo.
14. En caso de presentarse ampliación o modificaciones en la capacidad de producción de la planta, o en las fuentes de emisión o equipos de control de contaminación, se deberá realizar el respectivo reporte ante la CVC informando de las medidas a implementar para garantizar el cumplimiento de los estándares de emisión.
15. En la renovación del permiso de emisiones atmosféricas La DIOCESIS DE BUGA., deberá acogerse a lo establecido en el Decreto 1076 Artículo 2.2.5.1.7.14. "Vigencia, alcance y renovación del permiso de emisión atmosférica". "Para la renovación de un



# BOLETIN DE ACTOS ADMINISTRATIVOS AMBIENTALES

06 al 12 de enero de 2020

## RESOLUCIONES, PERMISOS, SANCIONES, CONCESIONES, AUTOS, LICENCIAS

permiso de emisión atmosférica se requerirá la presentación, por el titular del permiso, de un nuevo "Informe de Estado de Emisiones" (IE-1) a que se refiere el presente Decreto, ante la autoridad ambiental competente, con una antelación no inferior a sesenta (60) días de la fecha de vencimiento del término de su vigencia. La presentación del formulario (IE-1) hará las veces de solicitud de renovación".

**PARÁGRAFO 1.:** La CVC podrá modificar unilateralmente, de manera total o parcial, los términos y condiciones del permiso, cuando por cualquier causa se hayan modificado las circunstancias tenidas en cuenta al momento de otorgarlo, de conformidad con lo establecido por los artículos 13 y 85 del Decreto 948 de 1995.

**PARÁGRAFO 2.** La Diócesis de Guadalajara de Buga NIT. 891380049-2, podrá solicitar la Modificación parcial o total del Permiso, cuando se hayan variado las condiciones de efectos Ambientales y de los procesos que fueran considerados en el momento de otorgarlo.

**ARTÍCULO 4.** El incumplimiento por parte de la Diócesis de Guadalajara de Buga NIT. 891380049-2, de las normas de emisiones atmosféricas y de las obligaciones establecidas en el presente permiso, será causal de la aplicación de las medidas preventivas y sancionatorias a que haya lugar, en marco de lo dispuesto en la Ley 1333 de 2009.

**ARTÍCULO 5. CANCELACIÓN TARIFA SERVICIO DE SEGUIMIENTO ANUAL:** la certificación que se renueva con el presente acto administrativo queda sujeto al pago anual por parte de la Diócesis de Guadalajara de Buga NIT. 891380049-2, a favor de la Corporación Autónoma Regional del Valle del Cauca – CVC, por los servicios de seguimiento de la certificación, en los términos establecidos en la Resolución 0100 No. 0110-0171 de marzo de 2017, o la norma que la modifique o sustituyan o la norma que la modifique o sustituya.

**PARÁGRAFO 1.** Para lo anterior, deberá entregarse en el mes de enero de cada año de operación del proyecto, obra o actividad, los costos históricos de operación del año anterior, y un estimativo de los costos de operación del año corriente y del siguiente año, todos expresados en moneda legal colombiana y al nivel de precios del mes de enero del año de suministro de la información, de acuerdo con el formato establecido.

**PARÁGRAFO 2.** De no presentarse la información sobre los costos de operación del proyecto, obra o actividad en el mes de enero de cada año, la Corporación Autónoma Regional del Valle del Cauca – CVC, por intermedio de la Dirección Ambiental Regional Centro Sur, cobrará por el servicio de seguimiento ambiental la tarifa resultante de los costos en que incurre la entidad para atender el servicio de seguimiento calculada de acuerdo al sistema y método del artículo 96 de la Ley 633 de 2000, sin tener en cuenta el tope de la tarifa señalado en la misma norma.

**ARTÍCULO 6.** Comisionar a la oficina de atención al ciudadano de la Dirección Ambiental Regional Centro Sur, la notificación de la presente providencia en cumplimiento a lo dispuesto en los Artículos 67 y 17 del Código de Procedimiento Administrativo y de lo Contencioso Administrativo - Ley 1437 de 2011.

**ARTÍCULO 7.** Publicación. El encabezamiento y la parte resolutive de la presente Resolución, se publicará por parte de la CVC en el boletín de actos administrativos de la entidad, de conformidad con lo dispuesto en el Artículo 71 de la Ley 99 de 1993.

**ARTÍCULO 8.:** Contra la presente Resolución, procede por la vía gubernativa, el recurso de reposición y subsidiario el de Apelación, del cual deberá hacerse uso dentro de los diez (10) días hábiles siguientes a la notificación personal o la desfijación del aviso si fuere este el medio de notificación, acorde con lo dispuesto en el Código Contencioso Administrativo

Dado en Guadalajara de Buga a

**PUBLÍQUESE, COMUNIQUESE, CUMPLASE**

**MARIA FERNANDA VICTORIA ARIAS**

Directora Territorial DAR Centro Sur

Revisó: MARIO ALBERTO LÓPEZ GARCÍA, Profesional Especializado Atención Al Ciudadano

*Comprometidos con la vida*

Publicado el 13 de enero de 2020

# BOLETIN DE ACTOS ADMINISTRATIVOS AMBIENTALES

06 al 12 de enero de 2020

## RESOLUCIONES, PERMISOS, SANCIONES, CONCESIONES, AUTOS, LICENCIAS

Expediente N° 0741-036-009-415-2013

RESOLUCION 0740- 0000553 DE 2 DE MAYO DE 2019

**“POR MEDIO DE LA CUAL SE NIEGA UN APROVECHAMIENTO FORESTAL DE ARBOLES AISLADOS EN EL PREDIO SIN DENOMINACIÓN, VEREDA EL VINCULO UBICADO EN JURISDICCION DEL MUNICIPIO DE GUADALAJARA DE BUGA, DEPARTAMENTO DEL VALLE DEL CAUCA”**

La Directora de la Dirección Ambiental Regional Centro Sur de la Corporación Autónoma Regional del Valle del Cauca –CVC-, en uso de sus atribuciones legales conferidas en el Decreto 2811 de 1974, la Ley 99 del 23 de diciembre de 1993 y el Acuerdo CD No. 018 del 16 de junio de 1998 (ESTATUTO DE BOSQUES Y FLORA SILVESTRE DEL VALLE DEL CAUCA), el Decreto 1076 de mayo de 2015, CD No. 072 de 2016, CD No. 073 de 2016, Resolución DG No. 498 del 22 de julio de 2005, Resolución 0100 No. 0300-0005 de 2015 y

### CONSIDERANDO

Que a la Corporación Autónoma Regional del Valle del Cauca - CVC-, desde el año de 1968, le fue asignado el manejo, administración y fomento de los recursos naturales renovables dentro del territorio de su jurisdicción.

Que mediante oficio con radicación No 163672017 de 28/02/2017, HENRY COBO GIL, identificada con la cédula de ciudadanía No. 16855747 expedida en El Cerrito- Valle, Solicitó una Autorización de Aprovechamiento Forestal Árboles Aislados para el predio Urbano, ubicado en la vereda El Vínculo Jurisdicción del Municipio de Guadalajara de Buga, Departamento Valle del Cauca.

Con la solicitud presentaron los siguientes documentos:

- Formato de solicitud de permiso de aprovechamiento forestal de árboles aislados.
- Discriminación de valores para determinar el costo del proyecto.
- Fotocopia de la cédula de ciudadanía del solicitante y de los copropietarios
- Certificado Sana Posesión
- Plano Ubicación Predio

Que en fecha 7 de junio de 2017, la Directora de la DAR Centro Sur, admitió la solicitud mediante Auto de iniciación de trámite ordenó la realización de la visita e informe técnico para atender la solicitud presentada.

Que mediante oficio 0742-1636742017 del 19 de julio de 2017 se solicitó a la alcaldía de Buga la fijación del aviso.

Que mediante factura de pago 89206347 de fecha 20 de junio de 2017 el solicitante canceló la suma de \$101.732.

Que mediante oficio 0742-1636742017 del 19 de julio de 2017 se comunicó la fecha de visita ocular para el 16 de agosto de 2017.

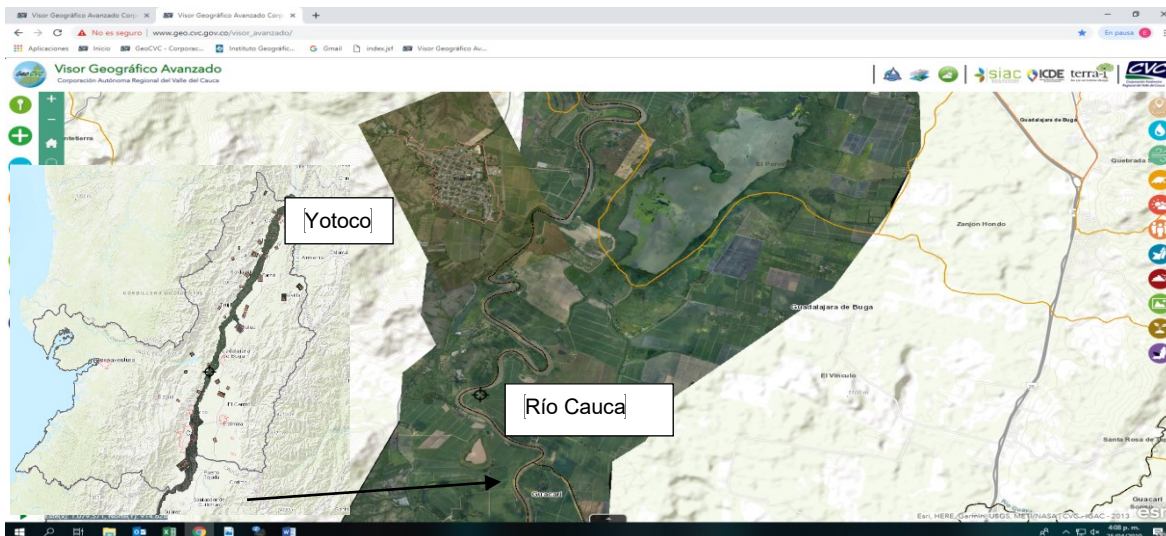
Que consecuente con el informe de visita el Coordinador de la Unidad de Gestión de Cuenca S.G.S.C., de la Dar centro Sur en fecha 25 de abril de 2019 emitió el concepto técnico que contiene lo siguiente:

**LOCALIZACIÓN.** Predio S/N, vereda El vínculo, municipio de Guadalajara de Buga, Departamento del Valle del Cauca. Coordenadas N 3°49'24.85"; O 76°22'50.71". Matrícula inmobiliaria S/N

# BOLETIN DE ACTOS ADMINISTRATIVOS AMBIENTALES

06 al 12 de enero de 2020

## RESOLUCIONES, PERMISOS, SANCIONES, CONCESIONES, AUTOS, LICENCIAS



**Figura No. 1. Localización general predio, fuente GEOCVC**

**NORMATIVIDAD:** Decreto 2811 de 1974 “Código Nacional de Recursos Naturales Renovables y Protección al Medio Ambiente”.

Decreto 1076 de 2015 “Por medio del cual se expide el Decreto Único Reglamentario del Sector Ambiente y Desarrollo Sostenible”.  
Acuerdo CVC CD. No. 018 de 1998 “Estatuto de Bosques y Flora Silvestre del Valle del Cauca”, Resolución MADS 1912 de 2017 “Listado de especies silvestres amenazadas de la Diversidad biológica”.

Resolución MADS 0753 de 2018 “Por la cual se establecen lineamientos generales para la obtención y movilización de carbón vegetal con fines comerciales, y se dictan otras disposiciones”.

Decreto MADS 1390 de 2018 “Tasa compensatoria por aprovechamiento forestal maderable en Bosques naturales...”

Resolución MADS 1912 de 2017 “Listado de especies silvestres amenazadas de la Diversidad biológica”.

### DESCRIPCIÓN DE LA SITUACIÓN:

De acuerdo con lo indicado en el informe de la visita:

*En visita se evidenció un predio ubicado en las coordenadas 3° 49' 24,85" –76° 22' 50,71" acompañó la visita uno de los propietarios Henry Cobo Gil, identificado con cc,16.855.747, el cual atendió la visita e indicó el sitio donde se pretende efectuar la transformación de la madera (leña) en carbón y colocar en ejecución las medidas del plan de manejo presentado. El predio posee una vivienda en el costado más cercano al dique, aproximadamente a 15 metros del Dique del río Cauca y a 142 metros del Río Cauca, de acuerdo a lo observado y a la versión de parte del señor Henry Cobo existen dos predios, uno de ellos pertenece a varios hermanos siendo este, el que se encuentra del dique hacia la parte externa y un segundo lote donde se pretende realizar la actividad de transformación de leña extraída del río cauca y otros permisos, pero dicho lote no posee titulación o documento que acredite al solicitante como propietario.*

*En la visita se pudo evidenciar que el sitio donde se pretende efectuar la transformación se encuentra dentro de la zona forestal del río cauca 6 metros clasificado como río principal o nivel 1.*

### Recomendaciones:

*En la visita se pudo evidenciar que el sitio donde se pretende efectuar la transformación se encuentra dentro de la zona forestal del río cauca, clasificado como río principal o nivel 1. De acuerdo a la documentación presentada de los dos lotes o predios donde podría ejecutarse la actividad de transformación el petionario no anexa documento legal donde se sustente la tenencia o posesión*

**Comprometidos con la vida**



# BOLETIN DE ACTOS ADMINISTRATIVOS AMBIENTALES

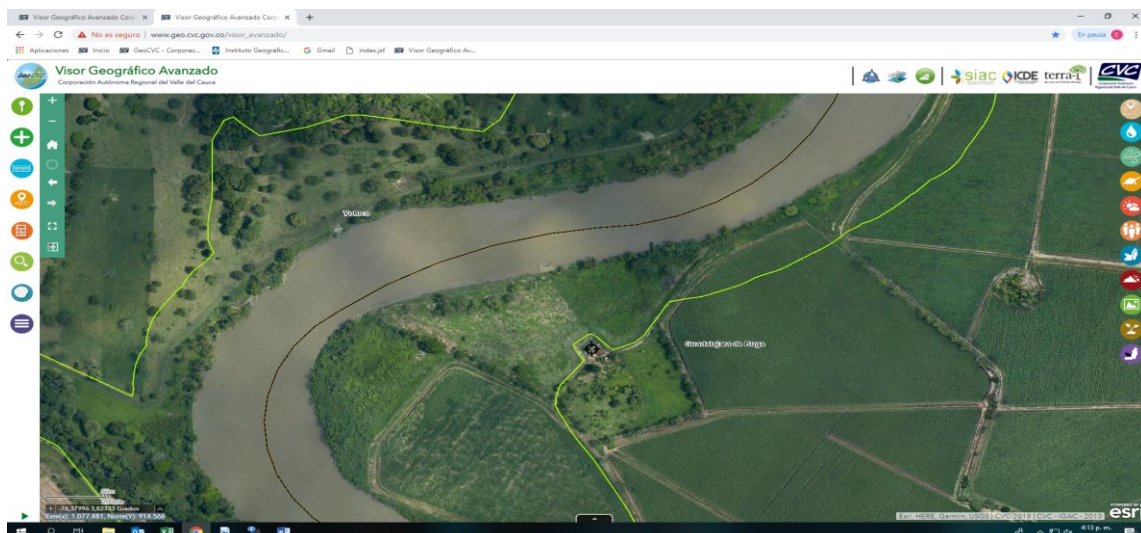
06 al 12 de enero de 2020

## RESOLUCIONES, PERMISOS, SANCIONES, CONCESIONES, AUTOS, LICENCIAS

*del predio, para el caso del lote de la parte interna de dique. Para el caso del segundo lote el peticionario no presenta certificado de tradición ni las autorizaciones correspondientes de sus familiares (hermanos).*

*De acuerdo a lo observado en campo y la documentación presentada no es viable la autorización de solicitud de aprovechamiento forestal persistente de árboles caídos, muertos, extraídos del lecho del río Cauca y otros permisos y autorizaciones.*

De acuerdo a consulta realizada en el portal corporativo GEOCVC el predio S/N, se ubica al interior del área inundable del río Cauca delimitada como línea ecosistémica según el Acuerdo CVC 052 de 2011, cuenca del río Sonso, a una altura sobre el nivel del mar de 930 metros, con pendientes del 3 al 7%, topografía plana a inclinada, suelos denominados inceptisoles de fertilidad moderada y limitados por nivel freático, inmerso en el ecosistema bosque cálido seco en planicie aluvial - BOCSERA, con precipitaciones entre 1300 y 1400 mm anuales, y posee una extensión superficial aproximada de 2,2 hectáreas, indicándose este como baldío (Según escrito del señor Cobo Gil con radicado 408122017), sin contar con documento que acredite tenencia.



**Figura No. 2. Localización general predio respecto a Línea Ecosistémica Acuerdo CD 052 de 2011, fuente GEOCVC.**

En el área donde se prevé desarrollar la transformación de madera (leña) en carbón vegetal se ubica dentro de la franja forestal protectora del río Cauca, siendo establecida para esta corriente una faja no inferior a 60 metros de ancha, paralela a las líneas de mareas máximas, a cada lado del cauce, determinado como línea ecosistémica según el Acuerdo CVC 052 de 2011. Ante esta situación es pertinente indicar que, de conformidad con el análisis y documento en construcción por parte de la Dirección de Gestión Ambiental de la CVC sobre los lineamientos para la producción de carbón vegetal, esta área es determinada como restringida para dicha actividad.

Dentro de las actividades solicitadas está el aprovechamiento de madera (Leña) de árboles caídos o muertos provenientes de palizadas del río Cauca principalmente, así como residuos de podas y aprovechamiento de otros árboles, para su transformación en carbón vegetal, sin tenerse precisión del volumen a transformar y sin tener claridad de los individuos objeto de podas y aprovechamiento de donde provendría la materia prima. Tal condición no permite establecer con claridad la fuente y volumen de materia prima, información exigible conforme a la Resolución MADS 0753 de 2018.

Ante la falta de precisión de los individuos arbóreos a aprovechar, es decir la fuente de materia prima (Leña) para transformación en carbón, no es posible determinar si las especies que se prevé aprovechar se encuentran o no reportadas con algún grado de amenaza o veda en la normatividad vigente.

Revisado el documento denominado "Plan de Manejo Ambiental, quema, almacenamiento del carbón, cuidado y preservación del medio ambiente y río Cauca", presentado por el solicitante, se tiene que este corresponde a lineamientos generales y no a especificidades aplicables a la actividad objeto de la solicitud, leyéndose incluso en algunos apartes "carbón mineral". En tal situación lo planteado en el mismo debe ser adaptado y precisado si fuere al caso a las condiciones de la actividad a realizar de manera concreta, planteando acciones concretas de prevención, mitigación y control.

*Comprometidos con la vida*

# BOLETIN DE ACTOS ADMINISTRATIVOS AMBIENTALES

06 al 12 de enero de 2020

## RESOLUCIONES, PERMISOS, SANCIONES, CONCESIONES, AUTOS, LICENCIAS

### CONCLUSIONES:

Con base en lo anterior se considera que NO es viable técnica y ambientalmente, autorizar al señor Henry Cobo Gil, identificado con la cédula de ciudadanía No. 16.855.747 expedida en El Cerrito (Valle), en condición de presunto tenedor del predio S/N, ubicado en la vereda El Vínculo, municipio de Guadalajara de Buga, Departamento del Valle del Cauca, el aprovechamiento forestal de árboles aislados para su transformación en carbón vegetal, con sustento en:

- El sitio donde se prevé realizar la transformación de la madera (leña) en carbón vegetal, se encuentra localizado dentro de la franja la franja forestal protectora del río Cauca, correspondiente a una faja no inferior a 60 metros de ancha, paralela a las líneas de mareas máximas, a cada lado del cauce, determinado como línea ecosistémica según el Acuerdo CVC 052 de 2011. Dicha área de acuerdo con el análisis y documento en construcción por parte de la Dirección de Gestión Ambiental de la CVC sobre los lineamientos para la producción de carbón vegetal, es determinada como restringida para dicha actividad.
  - Aunado a lo anterior el sitio donde se prevé desarrollar la actividad ya mencionada corresponde a un área de terreno cuya posesión no se demuestra documentalmente por parte del solicitante, es citada por el mismo como baldío.
- No se tiene precisión del volumen de madera (Leña) a transformar en carbón vegetal, proveniente de árboles caídos o muertos a extraer de palizadas del río Cauca principalmente, así como residuos de podas y aprovechamiento de otros árboles, situación que no permite establecer con claridad la fuente y volumen de materia prima, información exigible conforme a la Resolución MADS 0753 de

### Hasta aquí el Concepto

De acuerdo con lo expuesto anteriormente y atendiendo el concepto técnico que obra en el expediente 0742-004-005-231-2017, la Directora de la Dirección Ambiental Regional Centro Sur de la Corporación Autónoma Regional del Valle del Cauca -CVC-, en virtud de sus facultades legales,

### RESUELVE:

**ARTÍCULO 1. NEGAR** un Aprovechamiento Forestal Único a HENRY COBO GIL identificado con la cédula de ciudadanía No. 16855747 expedida en Cali- Valle para el predio Sin Denominación, ubicado en la vereda El Vínculo, Jurisdicción del Municipio de Guadalajara de Buga, Departamento Valle del Cauca.

**ARTÍCULO 2. PUBLICACIÓN:** El encabezamiento y la parte resolutive de esta resolución, deberá publicarse en el Boletín de Actos Administrativos de la Corporación, de conformidad con lo dispuesto en el Artículo 71 de la Ley 99 de 1993. Artículo 2.2.3.2.9.10 del Decreto Reglamentario 1076 del 26 de mayo de 2015 (que corresponde al artículo 63 del Decreto 1541 de 1978).

**ARTÍCULO 3. NOTIFICACIONES:** Por el Proceso de Atención al Ciudadano de la Dirección Ambiental Regional Centro Sur de la CVC, notifíquese personalmente o por Aviso, cuando a ello hubiere lugar, el contenido del presente acto administrativo al señor HENRY COBO GIL identificado con la cédula de ciudadanía No. 16855747 expedida en Cali- Valle, o a quien haga sus veces, o a sus apoderados debidamente constituidos y/o a la persona debidamente autorizada por ellos, de conformidad con los artículos 67 y 69 de la Ley 1437 de 2011. (Código de Procedimiento Administrativo y de lo Contencioso Administrativo).

**ARTÍCULO 4. COMUNICACIONES:** Por el Proceso de Gestión Ambiental del Territorio. UGC Guadalajara San Pedro, de la Dirección Ambiental Regional Centro Sur de la CVC, comuníquese y envíese copia del presente acto administrativo al señor Alcalde del municipio de Guadalajara de Buga, Departamento del Valle del Cauca, así mismo a los terceros interesados debidamente constituidos.

**ARTÍCULO 5** Contra la presente Resolución procede por la vía gubernativa, el recurso de reposición y subsidiario el de apelación, del cual deberá hacerse uso dentro de los diez (10) días hábiles siguientes a la notificación personal o por aviso, si hubiere lugar a este medio de notificación. Artículo 76 de la Ley 1437 del 18 de enero de 2011.

### PUBLÍQUESE, COMUNIQUESE, NOTIFIQUESE Y CÚMPLASE

Dada en guadalajara de Buga a los



# BOLETIN DE ACTOS ADMINISTRATIVOS AMBIENTALES

06 al 12 de enero de 2020

## RESOLUCIONES, PERMISOS, SANCIONES, CONCESIONES, AUTOS, LICENCIAS

**MARIA FERNANDA VICTORIA ARIAS**

**Directora Territorial DAR Centro Sur**

Expediente: 0742-004-005-231-2017

Proyectó : MARIO ALBERTO LÓPEZ GARCÍA- Profesional Especializado- Atención al Ciudadano.

RESOLUCION 0740- 000001399 DE 18 DE NOVIEMBRE DE 2019

**“POR MEDIO DE LA CUAL SE RESUELVE UN RECURSO DE REPOSICIÓN CONTRA EL AUTO DE CIERRE Y ARCHIVO DE FECHA 18 DE OCTUBRE DE 2019 POR MEDIO DEL CUAL SE ORDENA EL CIERRE Y ARCHIVO POR DESESISTIMIENTO TÁCITO DEL EXPEDIENTE 0742-010-002-059-2019”**

El Director Territorial (e) de la Dirección Ambiental Regional Centro Sur de la CORPORACIÓN AUTÓNOMA REGIONAL DEL VALLE DEL CAUCA – CVC, en ejercicio de sus facultades legales y reglamentarias, y

### CONSIDERANDO

Que mediante Auto de Cierre y Archivo por Desistimiento Tácito del 18/10/2019, se ordenó el cierre de la actuación administrativa contenido en el expediente 0742-010-002-059-2019 por falta de pago de la respectiva factura.

Que mediante notificación personal del 6/11/2019, se entera el Auto de Cierre al señor JOSUE EUSTACIO LANDAZABAL ARBOLEDA.

Que mediante radicado No. 850752019 de fecha 7/11/2019 JOSUE EUSTACIO LANDAZABAL ARBOLEDA identificado con cédula de ciudadanía No. 16240681 de Palmira, presentó recurso de reposición en contra del Auto de Cierre y Archivo por Desistimiento Tácito del 05/04/2019.

Que mediante Auto Admisorio del 14/11/2019 se admite el recurso interpuesto por JOSUE EUSTACIO LANDAZABAL ARBOLEDA identificado con cédula de ciudadanía No. 16240681 de Palmira y se ordena el trámite por el Proceso de Atención al Ciudadano.

Que de acuerdo a lo anterior se procede a resolver de fondo el recurso incoado conforme a lo siguiente:

### ARGUMENTOS DEL RECURRENTE

Arguye el recurrente que en fecha 29/5/2019 efectuó el pago correspondiente según cupón No.00000127187. –folio 40.

### CONSIDERACIONES JURÍDICAS

Efectivamente auscultado el acervo probatorio plasmado en el recurso de reposición, se encuentra que las normas descritas: Corte Constitucional –T064 2009- y del Consejo de Estado S2000-00932 15/09/2011- y normas ambientales citadas –Decreto 2811 1974, Decreto 1541 de 1978, son vinculantes y se encuentran vigentes en nuestro ordenamiento legal y que, aunado esto al criterio impuesto por otros conceptos jurisprudenciales, son válidas en el examen de pertinencia que se aborda.

Que así mismo conforme a los principios constitucionales y administrativos que el recurrente esboza, especialmente lo dispuesto en el numeral 11 artículo 3 de la ley 1437 de 2011 *“... En virtud del principio de eficacia, las autoridades buscarán que los procedimientos logren su finalidad y, para el efecto, removerán de oficio los obstáculos puramente formales, evitarán decisiones inhibitorias, dilaciones o retardos y sanearán, de acuerdo con este Código las irregularidades procedimentales que se presenten, en procura de la efectividad del derecho material objeto de la actuación administrativa...”*, es pertinente recurrir el Auto de Cierre y Archivo por Desistimiento Tácito del 22/07/2019.

# BOLETIN DE ACTOS ADMINISTRATIVOS AMBIENTALES

06 al 12 de enero de 2020

## RESOLUCIONES, PERMISOS, SANCIONES, CONCESIONES, AUTOS, LICENCIAS

Que en razón de lo antes expuesto y las expresiones jurídicas contenidas a lo largo del presente Acto Administrativo, y de acuerdo a la Normatividad vigente para este caso, el Director Territorial (e) de la Dirección Ambiental Regional Centro Sur, de la CORPORACIÓN AUTÓNOMA REGIONAL DEL VALLE DEL CAUCA -CVC-,

### RESUELVE

**ARTICULO 1. REPONER** el Auto de Cierre y Archivo de fecha Auto de Cierre y Archivo por Desistimiento Tácito del 18/10/2019. Por consiguiente, se ordena la continuidad en el trámite administrativo contenido en el expediente 0742-010-002-059-2019.

**ARTICULO 2. NOTIFICAR** personalmente o por aviso el contenido de esta decisión al señor JOSUE EUSTACIO LANDAZABAL ARBOLEDA identificado con cédula de ciudadanía No. 16240681 de Palmira ó quien éste autorice.

**ARTICULO 3. - PUBLICACIÓN.** El encabezamiento y la parte resolutive de la presente Resolución, se publicará por parte de la CVC en el boletín de actos administrativos de la entidad, de conformidad con lo dispuesto en el Artículo 71 de la Ley 99 de 1993.

**ARTICULO 4.** Contra la presente Resolución No procede Recurso alguno.

Dada en Guadalajara de Buga a

**PUBLÍQUESE, COMUNÍQUESE, NOTIFÍQUESE Y CÚMPLASE.**

**DIEGO FERNANDO QUINTERO ALARCON**

Director Territorial Centro Sur (E)

Expediente: 0742-010-002-059-2019

Proyectó y Elaboró: MARIO ALBERTO LOPEZ – Profesional Especializado – Atención al Ciudadano

RESOLUCION 0740- 000500 DE 17 DE ABRIL DE 2019

**“POR MEDIO DE LA CUAL SE NIEGA LA MODIFICACIÓN DE UN PERMISO DE VERTIMIENTOS OTORGADO MEDIANTE RESOLUCIÓN 566 DEL 28 DE AGOSTO DE 2015 AL PREDIO DENOMINADO PLANTA TERPEL BUGA, UBICADO EN EL CORREGIMIENTO CHAMBIMBAL, JURISDICCION DEL MUNICIPIO DE GUADALAJARA DE BUGA, DEPARTAMENTO DEL VALLE DEL CAUCA”**

La Directora Territorial de la Dirección Ambiental Regional Centro Sur, de la Corporación Autónoma Regional del Valle del Cauca - CVC, en uso de sus atribuciones legales, en especial las que le confiere el Decreto Ley 2811 de 1974, la Ley 99 de 1993, Acuerdos CD No. 020 del 01 de agosto de 2003 y CD No. 072 de 2016, CD No. 073 de 2016 y Resolución 0100 No. 0300-00005-2015 del 08 de enero de 2015, el Decreto 1076 del 26 de mayo de 2015, la Resolución 0100 No. 0300-00005-2015, y demás normas concordantes y

### CONSIDERANDO:

Que a la Corporación Autónoma Regional del Valle del Cauca - CVC-, desde el año de 1968, le fue asignado el manejo, administración y fomento de los recursos naturales renovables dentro del territorio de su jurisdicción.

Que según lo dispuesto en el numeral 12 del artículo 31 de la ley 99 de 1993, las Corporaciones Autónomas Regionales ejercen las funciones evaluación, control y seguimiento ambiental de los usos del agua, el suelo, el aire y los demás recursos naturales renovables, lo cual comprenderá el vertimiento, emisión o incorporación de sustancias o residuos líquidos, sólidos y gaseosos, a las aguas a cualquiera de sus formas, al aire o a los suelos, así como los vertimientos o emisiones que puedan causar daño o poner en peligro el normal desarrollo sostenible de los recursos naturales renovables o impedir u obstaculizar su empleo para otros usos. Estas funciones comprenden la expedición de las respectivas licencias ambientales, permisos, concesiones, autorizaciones y salvoconductos.

Que según lo dispuesto en el artículo 2.2.3.3.5.1 del Decreto 1076 del 2015, toda persona natural o jurídica cuya actividad o servicio genere vertimientos a las aguas superficiales, marinas, o al suelo, deberá solicitar y tramitar ante la autoridad ambiental competente, el respectivo permiso de vertimientos.

Que mediante Resolución 566 del 28 de agosto de 2015, se otorgó un permiso de vertimientos a la Planta Terpel Buga, ubicada en el Km 3 vía Buga – Manizales.

# BOLETIN DE ACTOS ADMINISTRATIVOS AMBIENTALES

06 al 12 de enero de 2020

## RESOLUCIONES, PERMISOS, SANCIONES, CONCESIONES, AUTOS, LICENCIAS

Que mediante oficio con radicación No. 166102018 del 27 de febrero de 2018, JAIME ANTONIO RAMOS GOMEZ identificado con la cédula de ciudadanía No. 10278400 expedida en Manizales, en calidad de representante legal de la sociedad Organización Terpel S.A. NIT. 830095213, presentó ante la Corporación Autónoma Regional del Valle del Cauca CVC, una solicitud de modificación Permiso de Vertimientos otorgado mediante Resolución 566 del 28 de agosto de 2015 , para el predio Planta Terpel Buga ubicado en el Km 3 vía Buga-Tuluá corregimiento Chambimbal, Jurisdicción del Municipio de Buga, Departamento del Valle del Cauca.

Que con la solicitud adjunto los siguientes documentos:

- Formato de modificación permiso de vertimientos.
- Discriminación de valores para determinar el costo de proyecto.
- Fotocopia de cédula de ciudadanía del solicitante.
- Certificado de existencia y representación
- Planos el Predio
- Memoria Técnica del Sistema de Tratamiento de Aguas REsiduales

Que mediante auto de inicio del 28 de junio de 2018 se inicia la correspondiente actuación por parte de la DAR Centro Sur.

Que mediante oficio 0742-16612018 de junio 10 2018 se informa al peticionario la iniciación de la actuación administrativa.

Que en el expediente 0742-036-014-174-2014 consta el pago de la factura 89231025 por valor de \$2.853.600.

Que previo informe de visita se rindió el concepto técnico de fecha 18 de diciembre de 2018, emitido por el profesional especializado Coordinador de la Unidad de Gestión de Cuenca UGC G. S.P. el cual establece:

### Localización:

**Localización:** la planta Terpel Buga se encuentra localizada en el corregimiento de Chambimbal, Municipio de Guadalajara de Buga, como se indica en la figura 1.



Figura 1. Localización Planta Terpel Buga  
Coordenadas: 3°57'02.03" N, 76°16'27.85" O

### Antecedente(s):

*Comprometidos con la vida*

Publicado el 13 de enero de 2020

# BOLETIN DE ACTOS ADMINISTRATIVOS AMBIENTALES

06 al 12 de enero de 2020

## RESOLUCIONES, PERMISOS, SANCIONES, CONCESIONES, AUTOS, LICENCIAS

A través del oficio número 0740-166102018 se programa visita ocular para la Modificación del Permiso de Vertimientos otorgado mediante Resolución 566 del 2015.

El día 04/09/2018 se practica la visita ocular dentro del trámite de modificación del permiso de vertimientos.

### Descripción de la situación:

La visita se tenía programada para el día 31 de agosto del 2018, pero por solicitud de la ingeniera Ángela de la organización Terpel, se pospuso para el día 4 de septiembre.

Durante la visita realizada por funcionarios de la CVC al predio EDS Planta Terpel Buga para verificar el sistema de tratamiento con el que cuenta la EDS se pudo evidenciar la construcción de 6 tanques tubulares con unos mini diques los cuales serán usados para el almacenamiento de combustible de acuerdo a lo evidenciado aumentando la producción, como lo manifiesta la Ingeniera Ángela funcionaria de la EDS. No se observa aumento en el caudal de las aguas residuales, en este orden de ideas el permiso finalmente no se modificaría puesto que solamente se debe adicionar o aclarar la capacidad de almacenamiento de los tanques de combustible.

En la visita se observó lo siguiente:

1. El dimensionamiento y los parámetros hidráulicos del sistema de tratamiento viabilizados
  2. Cuentan con concesión de aguas subterráneas otorgada por la CVC mediante resolución No. 000011 de fecha 11 de enero de 2005; igualmente cuentan con concesión de agua superficial otorgada mediante resolución No. 0740 – 000363 del 26 de abril de 2012.
  3. De acuerdo a la información suministrada por la señora Luz Marina Acevedo, quien se desempeña como administradora de la EDS Planta Terpel Buga, los caudales a verter de tipo doméstico y los industriales son los mencionados en la resolución No. 0740 – 000566 del 28 de agosto de 2015, administración 0.090 l/s, 0.120 l/s, y el caudal de tipo industrial, isla de combustible es de 7.3 l/s
  4. El vertimiento de tipo domestico se pudo evidenciar que se realiza en el suelo a través de un campo de infiltración, no se observó reboses, estancamientos de aguas residuales ni proliferación de olores ofensivos ni vectores, lo que indica que el sistema se encontraba operando en adecuadas condiciones.
- El sistema de tratamiento API su disposición final se pudo observar que se realiza en una acequia de aguas lluvias que atraviesa por el sector nororiental del predio y finalmente desaparece en un predio de propiedad de la misma empresa
5. Las coordenadas de recolección de efluentes finales antes de su disposición final son latitud: 928752.63 N, longitud: 1089175.09 O, altitud: 1002.79 msnm
  6. La concentración de materia orgánica máxima a verter mg/l se pudo evidenciar en el expediente para lo parámetros DBO5, DQO, SST y grasas y aceites
  7. En el momento de la visita la señora Luz Marina Acevedo manifiesta que la caracterización de las aguas no se ha realizado puesto que cuentan con el tiempo otorgado por la CVC para la respectiva presentación
  8. Se cumplió con las acciones de dejar a nivel del suelo las tapas que cubren las unidades de tratamiento del sistema que corresponde a la portería.
  9. A la fecha no se ha presentado ninguna modificación del sistema de tratamiento, diferente a los establecidos por la CVC
  10. Se acondicionaron las estructuras que facilitan la toma de muestras a la entrada y salida de cada uno de los sistemas de tratamiento
  11. Se evidencio el mantenimiento a los sistemas
  12. Se cuenta con un plan de ahorro y uso eficiente de agua actualizado el 26 de febrero de 2016
  13. Se cumple con el protocolo para las corrientes de residuos de tipo peligroso
  14. Cuentan con un plan de contingencia el cual se encuentra aprobado por la CVC
  15. De acuerdo a la información suministrada por la administradora de la EDS y observado en la visita, cuentan con las canaletas perimetrales al área de hidrocarburos.
  16. Se optimizo la conducción de aguas residuales y pluviales a través de la construcción de alcantarillado separado para evitar el acceso de aguas provenientes de las islas donde se suministra el combustible

### Características Técnicas:

De acuerdo a la información suministrada por la señora Luz Marina Acevedo, quien se desempeña como administradora de la EDS Planta Terpel Buga, los caudales a verter de tipo doméstico y los industriales son los mencionados en la resolución No. 0740 – 000566 del 28 de agosto de 2015:

Administración: 0.090 litros/segundo y Portería: 0.120 litros/segundo para un total de 0.210 litros/segundo y el caudal de aguas residuales de tipo industrial máximo a verter: isla de combustibles (sistema API): 7.3 litros/segundo

La disposición final es el suelo en las siguientes coordenadas:

*Comprometidos con la vida*

# BOLETIN DE ACTOS ADMINISTRATIVOS AMBIENTALES

06 al 12 de enero de 2020

## RESOLUCIONES, PERMISOS, SANCIONES, CONCESIONES, AUTOS, LICENCIAS

Ubicación de los sistemas de tratamiento	COORDENADAS	
	Norte	Oeste
Administración	929025	755952
Portería	928893	755969
Isla de combustibles	928896	755963

Las dimensiones del sistema de tratamiento son las siguientes :

Unidades de tratamiento	Ancho (m)	Longitud (m)	Altura Útil (m)
STAR ADMINISTRACIÓN	Tanque Séptico	1.0	2.0
	Filtro Anaerobio	1.0	2.6
	Filtro Fitopedológico	1.0	3.0
	Campo de Infiltración		
STAR PORTERÍA	Tanque Séptico	1.0	2.0
	Zanjas de Infiltración		
ISLAS DE COMBUSTIBLE	API	2.8	14.7
			1.4

La concentración de materia orgánica máxima a verter mg/l:

Parámetro	Sistema de tratamiento Administración	Sistema de tratamiento Portería	Sistema de tratamiento API
DBO5	36	94.8	44
DQO	54	132	62
SST			65
Grasas y/o aceites	6	12.8	34





# BOLETIN DE ACTOS ADMINISTRATIVOS AMBIENTALES

06 al 12 de enero de 2020

## RESOLUCIONES, PERMISOS, SANCIONES, CONCESIONES, AUTOS, LICENCIAS

### Conclusiones:

No se autoriza la modificación del permiso de vertimientos puesto que no se evidencia aumento en el caudal a tratar por los sistemas sépticos con los que cuenta la planta tanto el sistema de aguas residuales doméstico como el API.

### Requerimientos:

1. Bienalmente se debe presentar la caracterización del vertimiento, iniciando desde el mes de agosto del año 2016
2. Se debe ajustar la resolución del permiso de vertimientos en el numeral 7, ya que de acuerdo a la normatividad ambiental vigente, la empresa Terpel Buga no deben diligenciar el formato para el cobro de tasa retributiva permanente, puesto que sus vertimientos son infiltrados al suelo
3. En cuanto a los tanques de almacenamiento de combustible, se debe continuar con la implementación de las acciones contenidas en el plan de contingencia y asegurarse que las pólizas cubran los posibles riesgos a presentarse
4. Deberá presentar el Plan de cierre y abandono del área de disposición del vertimiento.
5. Para la renovación del permiso de vertimientos, deberá presentar además lo siguiente:
  - a. Presentar el diseño, memorias técnicas y planos de una alternativa para el manejo de los vertimientos que no incluya la infiltración de efluentes al terreno. En este caso se deberá proyectar el vertimiento al cauce de la quebrada más cercana
  - b. Presentar la Evaluación Ambiental del Vertimiento para la alternativa seleccionada
  - c. Presentar el Plan de Gestión del Riesgo para el Manejo del Vertimiento acorde con la alternativa seleccionada
  - d. Presentar los Planos donde se identifique origen, cantidad y localización georeferenciada de las descargas al cuerpo de agua, en formato análogo tamaño 100 cm x 70 cm y copia digital de los mismos

### Recomendaciones:

Presentar los costos de operación del año anterior en el formato establecido para el cálculo de la tarifa de seguimiento anual.

### Hasta aquí el Concepto.

Que de acuerdo con lo expuesto anteriormente y atendiendo el concepto técnico, el cual se acogerá en su integridad, que obra en el expediente No. 0742-036-014-174-2014, La Directora Territorial de la Dirección Ambiental Regional- Centro Sur de la Corporación Autónoma Regional del Valle del Cauca -CVC-, en virtud de sus facultades legales

### RESUELVE

**ARTÍCULO 1. NEGAR** la modificación al Permiso de Vertimientos otorgado mediante la Resolución 566 del 28 de agosto de 2015, por la cual se otorga un permiso de vertimientos a la Planta Terpel Buga, modificación solicitada por JAIME ANTONIO RAMOS GOMEZ identificado con la cédula de ciudadanía No. 10278400 expedida en Manizales, en calidad de representante legal de la sociedad Organización Terpel S.A. NIT. 830095213, por las consideraciones técnicas expuestas en la parte motiva del presente acto administrativo, para el predio Planta Terpel Buga, con matrícula inmobiliaria 373-249978 ubicado en el Km 3 vía Buga Tuluá corregimiento Chambimbal, Jurisdicción del municipio de Guadalajara de Buga, Departamento del Valle Del Cauca

**ARTÍCULO 2. OBLIGACIONES Y REQUERIMIENTOS:** JAIME ANTONIO RAMOS GOMEZ identificado con la cédula de ciudadanía No. 10278400 expedida en Manizales, en calidad de representante legal de la sociedad Organización Terpel S.A. NIT. 830095213, o quien haga sus veces, deberá cumplir con los siguientes requerimientos y obligaciones y recomendaciones:

1. Bienalmente se debe presentar la caracterización del vertimiento, iniciando desde el mes de agosto del año 2016
2. Se debe ajustar la resolución del permiso de vertimientos en el numeral 7, ya que de acuerdo a la normatividad ambiental vigente, la empresa Terpel Buga no deben diligenciar el formato para el cobro de tasa retributiva permanente, puesto que sus vertimientos son infiltrados al suelo
3. En cuanto a los tanques de almacenamiento de combustible, se debe continuar con la implementación de las acciones contenidas en el plan de contingencia y asegurarse que las pólizas cubran los posibles riesgos a presentarse
4. Deberá presentar el Plan de cierre y abandono del área de disposición del vertimiento.
5. Para la renovación del permiso de vertimientos, deberá presentar además lo siguiente:
  - a. Presentar el diseño, memorias técnicas y planos de una alternativa para el manejo de los vertimientos que no incluya la infiltración de efluentes al terreno. En este caso se deberá proyectar el vertimiento al cauce de la quebrada más cercana
  - b. Presentar la Evaluación Ambiental del Vertimiento para la alternativa seleccionada

*Comprometidos con la vida*

# BOLETIN DE ACTOS ADMINISTRATIVOS AMBIENTALES

06 al 12 de enero de 2020

## RESOLUCIONES, PERMISOS, SANCIONES, CONCESIONES, AUTOS, LICENCIAS

- c. Presentar el Plan de Gestión del Riesgo para el Manejo del Vertimiento acorde con la alternativa seleccionada
- d. Presentar los Planos donde se identifique origen, cantidad y localización georeferenciada de las descargas al cuerpo de agua, en formato análogo tamaño 100 cm x 70 cm y copia digital de los mismos

### Recomendaciones:

Presentar los costos de operación del año anterior en el formato establecido para el cálculo de la tarifa de seguimiento anual.

**PARAGRAFO.** La UGC Guadalajara – San Pedro realizará el seguimiento para el cumplimiento de las obligaciones que aquí se imponen a JAIME ANTONIO RAMOS GOMEZ identificado con la cédula de ciudadanía No. 10278400 expedida en Manizales o a quien haga sus veces.

**ARTÍCULO 3: PUBLICACIÓN:** El encabezamiento y la parte resolutive de esta resolución, deberá publicarse en el Boletín de Actos Administrativos de la Corporación, de conformidad con lo dispuesto en el Artículo 71 de la Ley 99 de 1993. Artículo 2.2.3.2.9.10 del Decreto Reglamentario 1076 del 26 de mayo de 2015 (que corresponde al artículo 63 del Decreto 1541 de 1978).

**ARTÍCULO 4: NOTIFICACIONES:** Por el Proceso de Atención al Ciudadano de la Dirección Ambiental Regional Centro Sur de la CVC, notifíquese personalmente o por Aviso, cuando a ello hubiere lugar, el contenido del presente acto administrativo a JAIME ANTONIO RAMOS GOMEZ identificado con la cédula de ciudadanía No. 10278400 expedida en Manizales o a quien haga sus veces, o a sus apoderados debidamente constituidos y/o a la persona debidamente autorizada por ellos, de conformidad con los artículos 67 y 69 de la Ley 1437 de 2011. (Código de Procedimiento Administrativo y de lo Contencioso Administrativo).

**ARTÍCULO 5: COMUNICACIONES:** Por el Proceso de Gestión Ambiental del Territorio. UGC Sonso-Guabas-Sabaletas-El Cerrito, de la Dirección Ambiental Regional Centro Sur de la CVC, comuníquese y envíese copia del presente acto administrativo al señor Alcalde del municipio de Guadalajara de Buga, Departamento del Valle del Cauca.

**ARTÍCULO 6:** El incumplimiento de las obligaciones impuestas en la presente Resolución, dará lugar a la imposición de las medidas establecidas en la Ley 1333 del 21 de julio de 2009.

**ARTÍCULO 7:** Contra la presente Resolución procede por la vía gubernativa, el recurso de reposición y subsidiario el de apelación, del cual deberá hacerse uso dentro de los diez (10) días hábiles siguientes a la notificación personal o por aviso, si hubiere lugar a este medio de notificación. Artículo 76 de la Ley 1437 del 18 de enero de 2011.

Dada en Guadalajara de Buga, a los

**PUBLÍQUESE, COMUNÍQUESE, NOTIFÍQUESE Y CÚMPLASE.**

**MARÍA FERNANDA VICTORIA ARIAS**

**Directora Territorial DAR Centro Sur**

Proyectó y Elaboró: MARIO ALBERTO LÓPEZ GARCÍA– Profesional Especializado – Atención al Ciudadano  
Expediente: 0742-036-014-174-2014

**AUTO DE INICIACIÓN  
TRÁMITE O DERECHO AMBIENTAL**

Guadalajara de Buga, 8 de enero de 2020

**CONSIDERANDO**

*Comprometidos con la vida*

Publicado el 13 de enero de 2020

# BOLETIN DE ACTOS ADMINISTRATIVOS AMBIENTALES

06 al 12 de enero de 2020

## RESOLUCIONES, PERMISOS, SANCIONES, CONCESIONES, AUTOS, LICENCIAS

Que el señor **LUIS HERNANDO ALZATE**, identificado con cédula de ciudadanía No. 99.388.835 expedida en Trujillo - Valle, quien actúa en nombre propio, con domicilio en el predio La Elvira, Vereda Las Melenas, mediante escrito radicado en la CVC con No. 950052019 presentado en fecha 17/12/2019, solicita Otorgamiento de Autorización de Aprovechamiento Forestal Domestico a la Corporación Autónoma Regional del Valle del Cauca – CVC Dirección Ambiental Regional Centro Sur, en el predio denominado La Elvira, ubicado en la Vereda Las Melenas, Jurisdicción del Municipio de Trujillo, Departamento del Valle del Cauca.

Que con la solicitud presentó la siguiente documentación:

- Formulario Único Nacional de solicitud de Aprovechamiento Forestal Domestico.
- Fotocopia de cédula de ciudadanía.
- Certificado de tradición con matrícula inmobiliaria No. 384-20925.
- Plano de ubicación del predio.
- Inventario Forestal.

Como la solicitud se encuentra ajustada a lo establecido en las normas vigentes que regulan la materia y siendo la Corporación competente para conocer de la presente solicitud, según la facultad otorgada por el artículo 31 numeral 9 de la Ley 99 de diciembre 22 de 1993, La Directora Territorial de la Dar Centro Sur.

### DISPONE:

**PRIMERO:** INICIAR el procedimiento administrativo de la solicitud presentada por el señor **LUIS HERNANDO ALZATE**, identificado con cédula de ciudadanía No. 99.388.835 expedida en Trujillo - Valle, quien actúa en nombre propio, con domicilio en el predio La Elvira, Vereda Las Melenas, mediante escrito radicado en la CVC con No. 580572019, tendiente a la Otorgamiento Autorización de Aprovechamiento Forestal Domestico, en el predio denominado La Elvira, ubicado en la Vereda Las Melenas, Jurisdicción del Municipio de Trujillo, Departamento del Valle del Cauca.

**SEGUNDO:** ORDENAR de oficio, la práctica de una visitita ocular al predio materia de solicitud, por lo cual se comisiona al Coordinador de la Unidad de Gestión de Cuenca Yotoco-Mediacanoa-Piedras-Riofrio, para que se designe el Profesional Especializado o Técnico Operativo del área, para que practique la correspondiente visita.

**TERCERO:** la fijación de un aviso en lugar público y visible de la Alcaldía del Municipio de Buga – Valle, el cual deberá contener las partes pertinentes a la solicitud por el termino de cinco (5) días. Una vez desfijado dicho aviso, deberá glosarse al expediente con las correspondientes constancias de fijación y desfijación.

**PARAGRAFO:** Dentro de los cinco (5) días hábiles siguientes a la desfijación del citado aviso, deberá fijarse fecha y hora para la práctica de una visita ocular al sitio materia de la petición, en la cual deberá verificarse los hechos relacionados con la solicitud. Dentro de los cinco (5) días siguientes a la práctica de dicha diligencia, se deberá rendir el respectivo concepto técnico.

**CUARTO:** Por parte de la Dirección Ambiental RegionalCentro Sur, publíquese un extracto de este auto con los datos pertinentes a la solicitud, en el Boletín de Actos Administrativos Ambientales de la CVC, para efectos de lo dispuesto en los Artículos 70 Y 71 de la Ley 99 de 1993,

**QUINTO:** Por parte de la Dirección Ambiental RegionalCentro Sur, comuníquese el presente auto al señor **LUIS HERNANDO ALZATE**, identificado con cédula de ciudadanía No. 99.388.835 expedida en Trujillo - Valle, quien actúa en nombre propio, con domicilio en el predio La Elvira, Vereda Las Melenas

**PUBLÍQUESE Y CÚMPLASE.**

**MARIA FERNANDA VICTORIA ARIAS**

*Comprometidos con la vida*

Publicado el 13 de enero de 2020

# BOLETIN DE ACTOS ADMINISTRATIVOS AMBIENTALES

06 al 12 de enero de 2020

## RESOLUCIONES, PERMISOS, SANCIONES, CONCESIONES, AUTOS, LICENCIAS

### Director Territorial Encargado DAR Centro Sur

Proyectó, elaboró: Diego Hernando Rendón – Técnico Administrativo.

Revisó: Mario Alberto López, Abogado-Atención Al Ciudadano

Expediente: 0743-036-005-008-2020.

**RESOLUCIÓN No. 0740 0741 000955**

( Agosto 08 2019 )

### **“POR MEDIO DE LA CUAL SE OTORGA UNA CONCESION DE AGUAS SUPERFICIALES AL PREDIO DENOMINADO BELLO HORIZONTE UBICADO EN LA VEREDA LA SELVA, JURISDICCION DE GINEBRA, DEPARTAMENTO DEL VALLE DEL CAUCA”**

La Directora Territorial de la Dirección Ambiental Regional Centro Sur, de la Corporación Autónoma Regional del Valle del Cauca - CVC, en uso de sus atribuciones legales, en especial las que le confiere el Decreto Ley 2811 de 1974, la Ley 99 de 1993, Acuerdos CD No. 020 del 01 de agosto de 2003 y CD No. 072 de 2016, CD No. 073 de 2016 y Resolución 0100 No. 0300-00005-2015 del 08 de enero de 2015, el Decreto 1076 del 26 de mayo de 2015, la Resolución 0100 No. 0300-00005-2015, y demás normas concordantes y

### **CONSIDERANDO:**

Que a la Corporación Autónoma Regional del Valle del Cauca - CVC-, desde el año de 1968, le fue asignado el manejo, administración y fomento de los recursos naturales renovables dentro del territorio de su jurisdicción.

Que según lo dispuesto en el numeral 12 del artículo 31 de la ley 99 de 1993, las Corporaciones Autónomas Regionales ejercen las funciones evaluación, control y seguimiento ambiental de los usos del agua, el suelo, el aire y los demás recursos naturales renovables, lo cual comprenderá el vertimiento, emisión o incorporación de sustancias o residuos líquidos, sólidos y gaseosos, a las aguas a cualquiera de sus formas, al aire o a los suelos, así como los vertimientos o emisiones que puedan causar daño o poner en peligro el normal desarrollo sostenible de los recursos naturales renovables o impedir u obstaculizar su empleo para otros usos. Estas funciones comprenden la expedición de las respectivas licencias ambientales, permisos, concesiones, autorizaciones y salvoconductos.

Que según lo dispuesto en el artículo 2.2.3.3.5.1 del Decreto 1076 del 2015, toda persona natural o jurídica cuya actividad o servicio genere vertimientos a las aguas superficiales, marinas, o al suelo, deberá solicitar y tramitar ante la autoridad ambiental competente, el respectivo permiso de vertimientos.

Que mediante oficio con radicación No. 347992019 del 02/05/2019, MARCO ANTONIO VERGARA PATIÑO, identificado con cédula de ciudadanía número 94416653 expedida en Cali, obrando en nombre propio, presentó ante la Corporación Autónoma Regional del Valle del Cauca CVC, una solicitud de Concesión Aguas Superficiales para el predio denominado Bello Horizonte, ubicado en la vereda La Selva, jurisdicción de Ginebra, Departamento del Valle del Cauca.

Que con la solicitud adjunto los siguientes documentos:

- Formulario único nacional de solicitud Concesión Aguas Superficiales
- Discriminación de valores para determinar el proyecto
- Certificado de Tradición
- Copia Cédula de ciudadanía

Que mediante auto de Inicio de fecha 03/05/2019, se dispuso iniciar el procedimiento administrativo de la solicitud presentada por MARCO ANTONIO VERGARA PATIÑO, identificado con cédula de ciudadanía número 94416653 expedida en Cali, obrando en nombre propio.

Que mediante oficio No. 0740-347992019 de fecha 03/05/2019 se comunica el auto de inicio de trámite y se envía factura No. 89255447 por valor de \$105.893 a MARCO ANTONIO VERGARA PATIÑO, identificado con cédula de ciudadanía número 94416653 expedida en Cali.

# BOLETIN DE ACTOS ADMINISTRATIVOS AMBIENTALES

06 al 12 de enero de 2020

## RESOLUCIONES, PERMISOS, SANCIONES, CONCESIONES, AUTOS, LICENCIAS

Que mediante oficio No. 0740-347992019 de fecha 10/06/2019 se notifica a MARCO ANTONIO VERGARA PATIÑO la fecha de visita ocular para el día 20/06/2019.

Que mediante oficio No. 0740-347992019 de fecha 10/06/2019 se solicita a la alcaldía de Ginebra, la fijación del aviso correspondiente.

Que previo informe de visita se rindió el concepto técnico de fecha 31/07/2018, emitido por el profesional especializado Coordinador de la Unidad de Gestión de SGZC, remitido al Proceso Atención al Ciudadano el 05/08/2019, el cual establece:

**Localización:** Predio Bello Horizonte, ubicado en la vereda la Selva, corregimiento Costa Rica, municipio de Ginebra, departamento de Valle del Cauca, coordenadas 3° 44' 59,1" - 76° 13' 21,6", ASNM: 1470 metros

COORDENADAS	GEOGRAFICAS	PLANAS
LATITUD	3° 44' 59.10"N	1.094.961 (X ESTE)
LONGITUD	76° 13' 21.6"O	906.442 (Y NORTE)

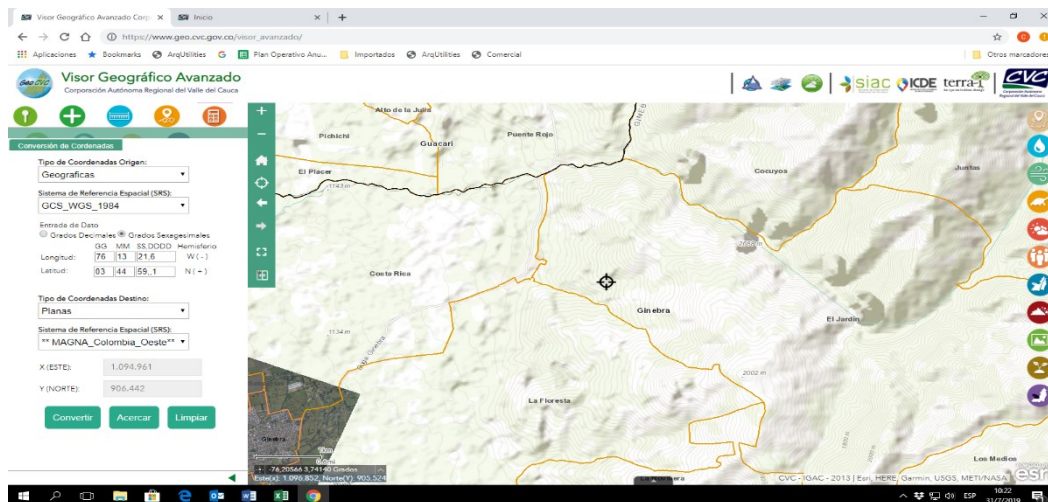


Imagen 1 – GEO CVC Ubicación del Predio Bello Horizonte



# BOLETIN DE ACTOS ADMINISTRATIVOS AMBIENTALES

06 al 12 de enero de 2020

## RESOLUCIONES, PERMISOS, SANCIONES, CONCESIONES, AUTOS, LICENCIAS

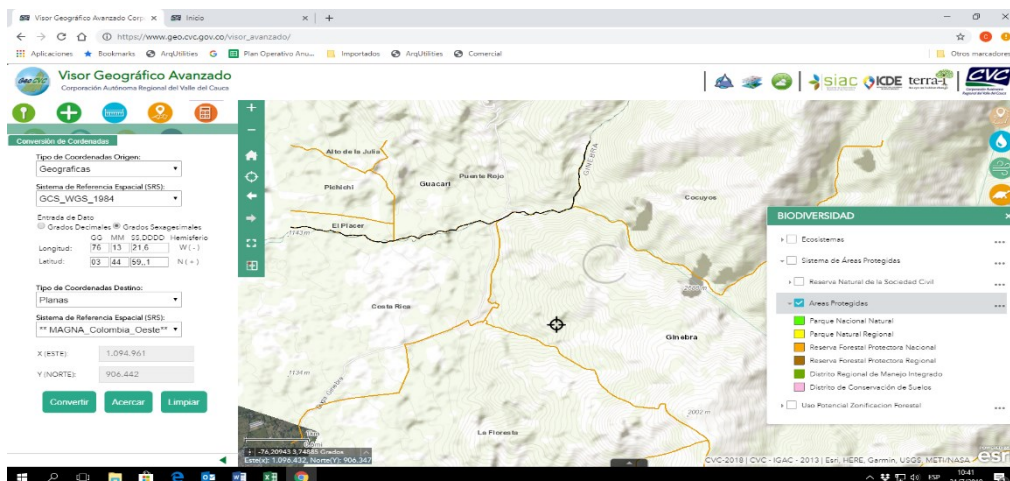


Imagen 2 – GEO CVC GEO CVC ubicación del predio se encuentra por fuera del Area de Reserva Forestal Guabas

**ANTECEDENTE(S):** Mediante oficio radicado con No. 347992019 se radica solicitud de concesión de aguas superficiales de uso público para beneficio del predio Bello Horizonte, ubicado en la vereda la Selva, corregimiento Costa Rica, municipio de Ginebra, departamento de Valle del Cauca

### NORMATIVIDAD:

- Acuerdo CVC 18 del 16 de junio de 1998, "Estatuto de bosques y flora silvestre del Valle del Cauca".
- Decreto 1076 de 2015, "Por medio del cual se expide el Decreto Único Reglamentario del Sector Ambiente y Desarrollo Sostenible", decreto compilatorio de los decretos de normatividad ambiental

**DESCRIPCIÓN DE LA SITUACIÓN:** El predio Bello Horizonte, se localiza, se localiza sobre el costado occidental de la cordillera central, en la vereda La Selva, corregimiento Costa Rica, jurisdicción del municipio de Ginebra, en la cuenca Vanegas, con una extensión aproximada de 20.8 hectáreas, se encuentra ubicado a una altura de 1470 metros, el predio se abastece de agua de dos nacimientos denominados Manantial 1 y Manantial 2, ubicado en el mismo predio Bello Horizonte, el nacimiento Manantial 1, tiene un caudal de 1 l/s, y Manantial 2 posee un caudal de 1,5 l/s, su zona forestal protectora se encuentra bien protegida.

El sistema de captación que se va a utilizar es por gravedad, el sistema de riego es por mangueras de polietileno.

El predio cuenta con casa principal, la servidumbre está constituida de hecho y con esta asignación no se causa perjuicios a terceros ya que se refiere a un otorgamiento de agua que nace en el mismo predio y no tiene ningún tipo de asignación.

### UBICACIÓN DE LOS NACIMIENTOS, MANANTIAL 1 Y MANANTIAL 2

# BOLETIN DE ACTOS ADMINISTRATIVOS AMBIENTALES

06 al 12 de enero de 2020

## RESOLUCIONES, PERMISOS, SANCIONES, CONCESIONES, AUTOS, LICENCIAS



**Características Técnicas:** En visita realizada al predio Bello Horizonte, para tramitar una concesión de aguas superficiales de uso público, se encontró que en el predio se localizan dos nacimientos de agua, Manantial1 y Manantial 2, que abastece de agua tanto para uso doméstico de la vivienda como para el riego de cultivos agrícolas, el cual se capta agua a partir de un tanque, de allí es conducida hasta el predio en manguera de polietileno de ½ pulgada, hasta llegar a la vivienda, la cual se encuentra a una distancia de 1500 metros, con relación al nacimiento de agua, la otra captación proviene del nacimiento Manantial 2, a una distancia de 100 metros de la casa de habitación.

El nacimiento Manantial 1, posee un caudal de 1 l/s, y el nacimiento manantial 2 tiene un caudal de 1,5 l/s, los cuales se encuentran bien protegidos en su zona forestal protectora.

El sistema de captación que se va a utilizar es por gravedad, y el transporte del agua hasta la vivienda, es por medio de mangueras de polietileno.

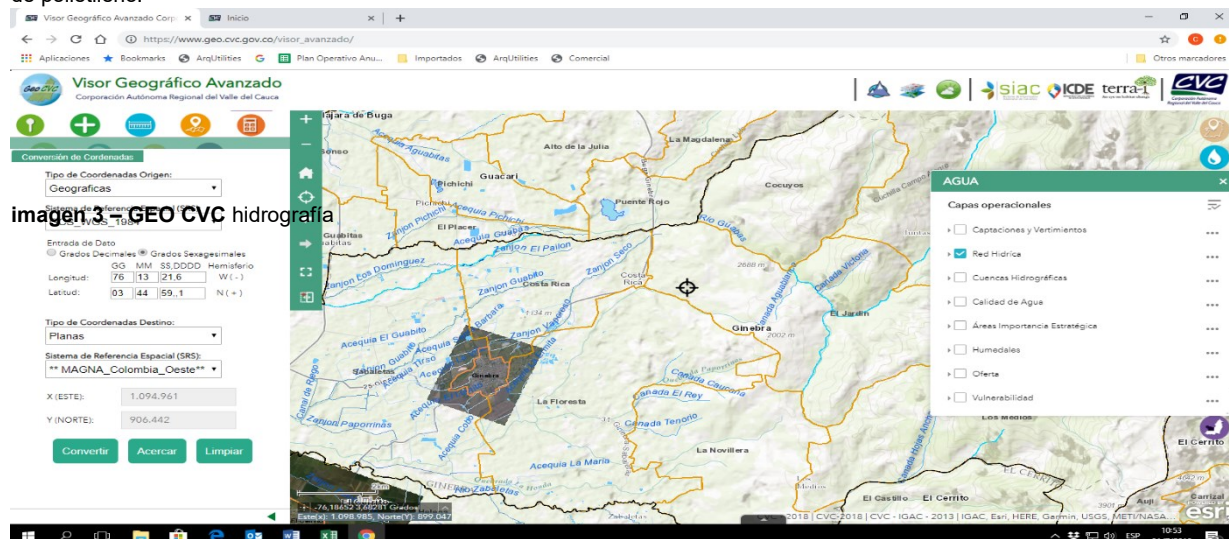


imagen 3 – GEO CVC hidrografía

*Comprometidos con la vida*

Publicado el 13 de enero de 2020

# BOLETIN DE ACTOS ADMINISTRATIVOS AMBIENTALES

06 al 12 de enero de 2020

## RESOLUCIONES, PERMISOS, SANCIONES, CONCESIONES, AUTOS, LICENCIAS

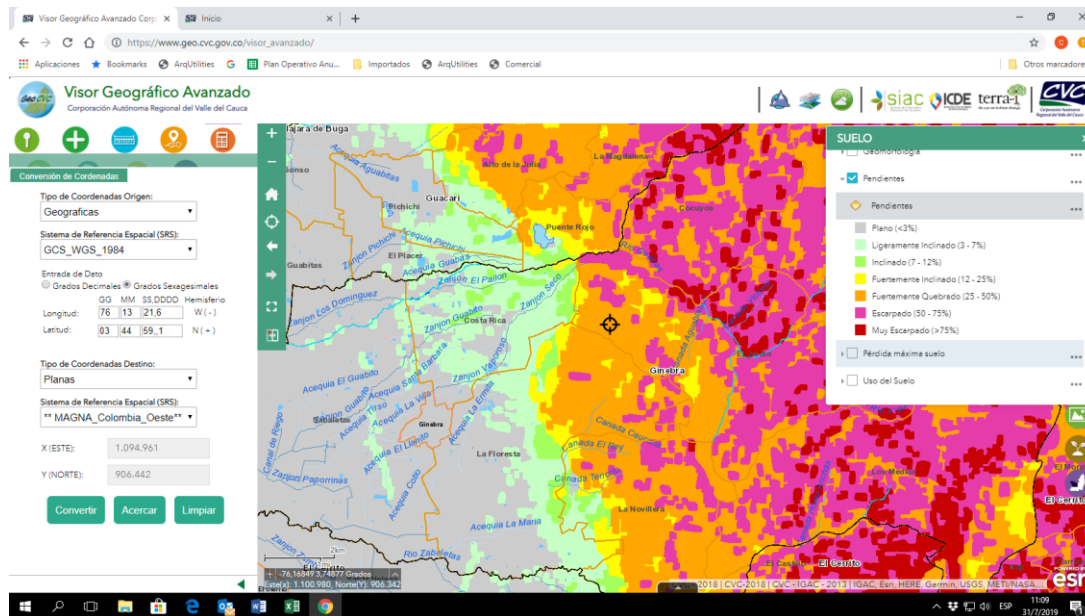


imagen 4 – GEO CVC pendiente del 25 – 50%

El suministro de aguas para satisfacer las concesiones está sujeto a la disponibilidad del recurso; por lo tanto, el Estado no es responsable cuando por causas naturales no pueda garantizar el caudal concedido. En caso de escasas por sequías, contaminación, catástrofes naturales o perjuicios producidos por el hombre, que limiten los caudales útiles disponibles, se podrán restringir los usos o consumos de manera temporal, mediante el establecimiento de turnos de riego o la distribución porcentual de los caudales utilizables

**CONCLUSIONES:** Teniendo en cuenta lo expuesto anteriormente, se considera técnica y ambientalmente viable otorgar la concesión de aguas superficiales de uso público a favor del señor Marco Antonio Vergara identificado con CC No 94.416.653, en su condición de propietario del predio denominado Bello Horizonte, ubicado en la vereda la Selva, corregimiento de Costa Rica, municipio de Ginebra, con un volumen de 2,5 l/s, provenientes de los nacimientos Manantial 1 y Manantial 2, localizados en el mismo predio, aguas usadas para uso doméstico de la vivienda y riego de cultivos, en el predio Belo Horizonte, vereda La Selva, corregimiento Costa Rica, municipio de Ginebra, departamento de Valle del Cauca

**OBLIGACIONES. EL BENEFICIARIO QUEDA OBLIGADO A CUMPLIR CON LAS SIGUIENTES OBLIGACIONES**

1. Mantener en buen estado las obras de captación, conducción y almacenamiento, a fin de hacer un uso eficiente y racional de ellas sin perjuicios a terceros.
2. A partir del decreto 1090 de 2018, vigente desde el 28 de junio del 2018, y de conformidad con lo previsto en la Ley 373 de 1997, se deberá presentar los *PROGRAMAS PARA EL USO EFICIENTE Y AHORRO DEL AGUA (PUEAA)*, a la autoridad ambiental, para su evaluación y aprobación. En cumplimiento a la normatividad, la Corporación Autónoma Regional del Valle del Cauca – C.V.C. expide la Circular N° 0037 de 27 de junio de 2019, frente a las directrices al régimen transitorio para los Programas para el Uso Eficiente y Ahorro del Agua (PUEAA), la cual contiene los Rangos establecidos por la Ley para determinar el PUEAA (simplificado o Normal)
3. Contribuir con el mantenimiento y conservación de las obras de captación, distribución, almacenamiento y reparto.
4. No captar un caudal de agua mayor al otorgado. No asignar un uso diferente al otorgado en la Resolución de Concesión de Aguas.
5. Aprovechar las aguas con eficiencia y economía, para el objeto previsto en la presente resolución.
6. No se debe incorporar o introducir a las aguas o cauces, cuerpos o sustancias sólidas, líquidas o gaseosas que atenten contra el bienestar o salud de las personas o contra la flora, fauna y el recurso hídrico, de conformidad con el Decreto 1541 de 1978.

*Comprometidos con la vida*



# BOLETIN DE ACTOS ADMINISTRATIVOS AMBIENTALES

06 al 12 de enero de 2020

## RESOLUCIONES, PERMISOS, SANCIONES, CONCESIONES, AUTOS, LICENCIAS

7. Sujetarse y aceptar el horario de utilización de las aguas que, en un futuro, dadas las necesidades, llegare a imponer la CVC, a través de Dirección Ambiental Regional Centro Sur o quien haga sus veces.
8. Cumplir con las disposiciones que establezcan las leyes y demás normas legales que se dicten, bien sean de carácter Nacional o especiales de la CVC, Decreto Ley 2811 de 1974(Código Nacional de los Recursos Naturales Renovables y de Protección del Medio Ambiente), Decreto Ley 1541 de 1978, Ley 99 de 1993 y sus Decretos Reglamentarios.
9. Pagar la tasa por uso del agua de la fuente concesionada, en la fecha que establezca la Corporación  
**Hasta aquí el Concepto.**

Que de acuerdo con lo expuesto anteriormente y atendiendo el concepto técnico, el cual se acogerá en su integridad, que obra en el expediente No.0741-010-002-119-2019, la Directora Territorial de la Dirección Ambiental Regional- Centro Sur de la Corporación Autónoma Regional del Valle del Cauca -CVC-, en virtud de sus facultades legales:

### RESUELVE

**ARTÍCULO 1. OTORGAR UNA CONCESION DE AGUAS SUPERFICIALES** a favor de MARCO ANTONIO VERGARA PATIÑO, identificado con cédula de ciudadanía número 94416653 expedida en Cali obrando en nombre, para el beneficio del predio Bello Horizonte, Vereda La Selva, jurisdicción de Ginebra, Departamento del Valle del Cauca, en la cantidad equivalente **DOS PUNTO CINCO LITROS POR SEGUNDO (2,5 Lts/seg.)**.

**PARAGRAFO 1. SISTEMA DE CAPTACIÓN DE LAS AGUAS.** Se realizará por gravedad mediante bocatoma del cauce de los nacimientos Manantial 1 y Manantial 2.

**PARAGRAFO 2. USOS DEL AGUA.** El caudal que se otorga por medio de la presente resolución podrá ser utilizado única y exclusivamente para uso doméstico y riego de cultivos, por lo tanto, cuando se requiera utilizar dichas aguas en usos diferentes, deberá solicitarse autorización a la CVC.

**PARÁGRAFO 3. - SERVIDUMBRE.** - De requerirse se debe solicitar a los propietarios de los predios.

**PARAGRAFO 4. - SOBRANTES.** - Los sobrantes son los sobrantes son dirigidos o regresados a la misma fuente aguas abajo.

**ARTICULO 2. - TASAS POR USO DE AGUA.** - El concesionario queda obligado a pagar la tasa por uso, de acuerdo con las normas vigentes. Para efectos del pago de la tasa por la utilización de las aguas fije la Corporación, estímesese los siguientes porcentajes y caudales: sitio de captación quebrada La Cristalina, aforado en **DOS PUNTO CINCO LITROS POR SEGUNDO (2,5 Lts/seg.)**.

**PARÁGRAFO 1.** - La Corporación remitirá los tabulados para el cobro de la tarifa a la siguiente Dirección: Carrera 67 No. 45-17 Cali Valle, o al predio Bello Horizonte, de no recibir el tabulado en mención, el beneficiario de la presente concesión, deberá reclamarlo en la oficina de la CVC más cercana a su residencia.

**PARÁGRAFO 2.** - El no pago oportuno de dicha tasa dará lugar al cobro de intereses por mora, de conformidad con lo establecido en el artículo 4 del Acuerdo 14 de 2007 de la CVC, o norma que lo modifique.

**ARTÍCULO 3. TURNOS DE RIEGO.** El suministro de aguas para satisfacer las concesiones está sujeto a la disponibilidad del recurso; por tanto, el Estado no es responsable cuando por causas naturales no pueda garantizar el caudal concedido. En casos de escasez por sequías, contaminación, catástrofes naturales o perjuicios producidos por el hombre, que limiten los caudales útiles disponibles, se podrán restringir los usos o consumos de manera temporal, mediante el establecimiento de turnos de riego o la distribución porcentual de los caudales utilizables. Artículos 2.2.3.2.7.2 y 2.2.3.2.13.16 del Decreto 1076 del 26 de mayo de 2015 (que corresponde a los artículos 37 y 122 del Decreto 1541 de 1978).

**ARTÍCULO 4. OBLIGACIONES, PROHIBICIONES Y SANCIONES A LAS QUE QUEDA SOMETIDO EL BENEFICIARIO.** MARCO ANTONIO VERGARA PATIÑO, identificado con cédula de ciudadanía número 94416653 expedida en Cali, obrando en nombre, o quien haga sus veces, deberá cumplir ante la CVC, con las siguientes recomendaciones y obligaciones, las descritas en el Artículo 2.2.3.2.9.9 parágrafo g. del Decreto 1076 de mayo 26 del 2015 en concordancia con el artículo 23 del Decreto-Ley 2811 de 1974 (que corresponde al artículo 62 del Decreto 1541 de 1978):

*Comprometidos con la vida*

# BOLETIN DE ACTOS ADMINISTRATIVOS AMBIENTALES

06 al 12 de enero de 2020

## RESOLUCIONES, PERMISOS, SANCIONES, CONCESIONES, AUTOS, LICENCIAS

1. Mantener en buen estado las obras de captación, conducción y almacenamiento, a fin de hacer un uso eficiente y racional de ellas sin perjuicios a terceros.
2. A partir del decreto 1090 de 2018, vigente desde el 28 de junio del 2018, y de conformidad con lo previsto en la Ley 373 de 1997, se deberá presentar los *PROGRAMAS PARA EL USO EFICIENTE Y AHORRO DEL AGUA (PUEAA)*, a la autoridad ambiental, para su evaluación y aprobación. En cumplimiento a la normatividad, la Corporación Autónoma Regional del Valle del Cauca – C.V.C. expide la Circular N° 0037 de 27 de junio de 2019, frente a las directrices al régimen transitorio para los Programas para el Uso Eficiente y Ahorro del Agua (PUEAA), la cual contiene los Rangos establecidos por la Ley para determinar el PUEAA (simplificado o Normal).
3. Contribuir con el mantenimiento y conservación de las obras de captación, distribución, almacenamiento y reparto.
4. No captar un caudal de agua mayor al otorgado. No asignar un uso diferente al otorgado en la Resolución de Concesión de Aguas.
5. Aprovechar las aguas con eficiencia y economía, para el objeto previsto en la presente resolución.
6. No se debe incorporar o introducir a las aguas o cauces, cuerpos o sustancias sólidas, líquidas o gaseosas que atenten contra el bienestar o salud de las personas o contra la flora, fauna y el recurso hídrico, de conformidad con el Decreto 1541 de 1978.
7. Sujetarse y aceptar el horario de utilización de las aguas que, en un futuro, dadas las necesidades, llegare a imponer la CVC, a través de Dirección Ambiental Regional Centro Sur o quien haga sus veces.
8. Cumplir con las disposiciones que establezcan las leyes y demás normas legales que se dicten, bien sean de carácter Nacional o especiales de la CVC, Decreto Ley 2811 de 1974(Código Nacional de los Recursos Naturales Renovables y de Protección del Medio Ambiente), Decreto Ley 1541 de 1978, Ley 99 de 1993 y sus Decretos Reglamentarios.
9. Pagar la tasa por uso del agua de la fuente concesionada, en la fecha que establezca la Corporación

**ARTÍCULO 5. SERVIDUMBRES DE ACUEDUCTO.** La presente resolución no grava con servidumbre de acueducto los predios ajenos por donde deba pasar la conducción. El establecimiento de tal servidumbre, deberá gestionarlo y convenirlo directamente, en caso necesario, el beneficiario de la concesión de aguas con los propietarios de los posibles predios sirvientes, o por intermedio del poder judicial.

**ARTÍCULO 6. OBLIGACION CANCELACIÓN TARIFA SERVICIO DE SEGUIMIENTO ANUAL:** La concesión de aguas superficiales, que se otorga queda sujeto al pago anual por parte de MARCO ANTONIO VERGARA PATIÑO, identificado con cédula de ciudadanía número 94416653 expedida en Cali, o quien haga sus veces, a favor de la Corporación Autónoma Regional del Valle del Cauca – CVC, por los servicios de seguimiento de la concesión de aguas superficiales, en los términos establecidos en la Resolución 0100 No. 0100-0197 de abril 17 de 2008, Resolución 0100 No. 0100-0222 del abril 14 de 2011, o la norma que la modifique o sustituyan o la norma que la modifique o sustituya.

**PARÁGRAFO 1:** Para lo anterior, deberá entregarse en el mes de enero de cada año de operación del proyecto, obra o actividad, los costos históricos de operación del año anterior, y un estimativo de los costos de operación del año corriente y del siguiente año, todos expresados en moneda legal colombiana y al nivel de precios del mes de enero del año de suministro de la información, teniendo en cuenta lo siguiente:

- A.) Costos de operación. Comprende los costos requeridos para la administración, operación y mantenimiento durante la vida útil hasta el desmantelamiento del proyecto, obra o actividad e incluye lo siguiente:
- B.) Valor de las materias primas para la producción del proyecto;
- C.) La mano de obra calificada y no calificada utilizada para la administración, operación y mantenimiento del proyecto, obra o actividad;
- D.) Pagos de arrendamientos, servicios públicos, seguros y otros servicios requeridos;
- E.) Los costos requeridos para el desmantelamiento del proyecto, obra o actividad;
- F.) Todos los demás costos y gastos de operación que permiten la obtención de beneficios económicos para el propietario.

**PARÁGRAFO 2:** Para el primer año de operación del proyecto obra o actividad, deberá indicarse la fecha de iniciación de la operación del proyecto, obra o actividad e indicar los costos históricos de inversión, expresados en moneda legal colombiana a niveles de precios de enero del año de entrada en operación.

**PARÁGRAFO 3:** De no presentarse la información sobre los costos de operación del proyecto, obra o actividad en el mes de enero de cada año, la Corporación Autónoma Regional del Valle del Cauca – CVC, por intermedio de la Dirección Ambiental Regional Centro Sur, cobrará por el servicio de seguimiento ambiental la tarifa resultante de los costos en que incurre la entidad para atender el servicio de seguimiento calculada de acuerdo al sistema y método del artículo 96 de la Ley 633 de 2000, sin tener en cuenta el



# BOLETIN DE ACTOS ADMINISTRATIVOS AMBIENTALES

06 al 12 de enero de 2020

## RESOLUCIONES, PERMISOS, SANCIONES, CONCESIONES, AUTOS, LICENCIAS

tope de la tarifa señalado en la misma norma.

**ARTÍCULO 7. VIGENCIA, PRÓRROGA, REVISIÓN Y REGLAMENTACIÓN-** El término de duración de la presente concesión es de (10) años, contados a partir de la ejecutoria de esta Resolución. Esta concesión podrá prorrogarse previa solicitud que se deberá hacer durante el último año de su vigencia, salvo razones de conveniencia pública. Artículos 2.2.3.2.7.4 y 2.2.3.2.7.5 del Decreto Reglamentario 1076 del 2015 (que corresponde a los artículos 39 y 40 del Decreto 1541 de 1978).

**PARAGRAFO 1:** El otorgamiento de la presente concesión no será obstáculo para que la CVC reglamente o revise en cualquier momento, la distribución de las aguas entre los propietarios de los predios ribereños o no ribereños.

**PARAGRAFO 2:** La CVC no tramitará ninguna solicitud de prórroga, traspaso o aumento del caudal mientras el beneficiario no se encuentre a paz y salvo por todo concepto, en lo que a recursos naturales de refiere, con la Corporación.

**ARTÍCULO 8. PUBLICACIÓN:** El encabezamiento y la parte resolutive de ésta resolución, deberá publicarse en el Boletín de Actos Administrativos de la corporación, de conformidad con lo dispuesto en el Artículo 71 de la Ley 99 de 1993. Artículo 2.2.3.2.9.10 del Decreto Reglamentario 1076 del 26 de mayo de 2015 (que corresponde al artículo 63 del Decreto 1541 de 1978).

**ARTÍCULO 9. NOTIFICACIÓN:** La presente Resolución deberá notificarse personalmente o en su defecto por aviso MARCO ANTONIO VERGARA PATIÑO, identificado con cédula de ciudadanía número 94416653 expedida en Cali, obrando en nombre propio o a sus apoderados debidamente constituidos y/o a la persona debidamente autorizada por ellos, de conformidad con los artículos 67 y 69 de la Ley 1437 de 2011. (Código de Procedimiento Administrativo y de lo Contencioso Administrativo).

**ARTÍCULO 10.** - El incumplimiento de las obligaciones impuestas en la presente Resolución, dará lugar a la imposición de las medidas establecidas en la Ley 1333 del 21 de julio de 2009.

**ARTÍCULO 11.** - Una vez ejecutoriada la presente providencia, la Dirección Ambiental Regional Centro Sur, deberá remitir copia de la presente providencia con la notificación personal o el Aviso correspondiente, al Grupo de Facturación y Cartera de la Dirección Financiera de la CVC, para lo de su competencia.

**ARTÍCULO 12.** - Contra la presente Resolución procede por la vía gubernativa el recurso de reposición y subsidiario el de apelación, del cual deberá hacerse uso dentro de los diez (10) días hábiles siguientes a la notificación personal o por aviso, si hubiere lugar a este medio de notificación. Artículo 76 de la Ley 1437 del 18 de enero de 2011.

Dada en Guadalajara de Buga, a agosto08 2019

**PUBLÍQUESE, COMUNIQUESE, NOTIFIQUESE Y CÚMPLASE**

**MARIA FERNANDA VICTORIA ARIAS**

**Directora Territorial DAR Centro Sur**

Proyectó y Elaboró: MARIO ALBERTO LOPEZ GARCIA– Profesional Especializado – Atención al Ciudadano

Exp: 0741-010-002-119-2019

RESOLUCIÓN 0740 No. 0741 00001485

( Diciembre 23 2019 )

**“POR MEDIO DE LA CUAL SE RESUELVE EL RECURSO DE REPOSICIÓN CONTRA LA RESOLUCIÓN 0740 No. 0742 000968 DEL 14 DE AGOSTO DE 2019”**

La Directora Territorial de la Dirección Ambiental Regional Centro Sur, de la Corporación Autónoma Regional del Valle del Cauca - CVC, en uso de sus atribuciones legales, en especial las que le confiere la Ley 99 de 1993, Decreto Ley 2811 de 1974, Decreto Único Reglamentario del sector Ambiente y Desarrollo Sostenible No. 1076 de mayo 26 de 2015, los Acuerdos No. CD No. 072 de 2016, CD No. 073 de 2016, demás normas concordantes y

**CONSIDERANDO:**

*Comprometidos con la vida*

Publicado el 13 de enero de 2020

# BOLETIN DE ACTOS ADMINISTRATIVOS AMBIENTALES

06 al 12 de enero de 2020

## RESOLUCIONES, PERMISOS, SANCIONES, CONCESIONES, AUTOS, LICENCIAS

Que a la Corporación Autónoma Regional del Valle del Cauca-CVC-, desde el año 1968 le fue asignado el manejo, administración y fomento de los recursos naturales renovables dentro del territorio de su jurisdicción.

**Que, entre las funciones de las Direcciones Ambientales Regionales, se encuentra la de: Controlar y regular las actividades de ocupación y uso del territorio que generen impactos ambientales y ejercer la función de autoridad ambiental en el área de influencia de la Dirección Ambiental Regional mediante el otorgamiento de derechos ambientales y la imposición de obligaciones y sanciones para cumplir con las disposiciones legales vigentes.**

Que mediante la resolución 0740 No. 0741 000551 del 02/05/2019, **“POR MEDIO DE LA CUAL SE AUTORIZA UN APROVECHAMIENTO FORESTAL PERSISTENTE DE LA ESPECIE EUCALIPTUS GRANDIS, EN EL PREDIO LA ALEJANDRIA, UBICADO EN LA VEREDA JUNTAS, CORREGIMIENTO JUNTAS, JURISDICCION DEL MUNICIPIO DE GINEBRA, DEPARTAMENTO DEL VALLE DEL CAUCA”**, se otorgó Aprovechamiento Forestal Persistente de la especie EUCALIPTUS GRANDIS, al señor LEONARDO HERNANDEZ RODRIGUEZ, identificado con la cédula de ciudadanía No. 14996698 expedida en Cali, en calidad de propietario del predio La Alejandría, ubicado en el corregimiento de Juntas, municipio de Ginebra.

Que la precitada resolución fue notificada personalmente el 7/5/2019.

Que LEONARDO HERNANDEZ RODRIGUEZ, identificado con la cédula de ciudadanía No. 14996698 expedida en Cali interpuso recurso de reposición y en subsidio el de apelación contra la resolución 0740 No. 0741 000551 del 02/05/2019 mediante radicado No. 374152019 del 13/5/2019.

Que mediante resolución 0740 No. 000968 del 14/8/2019 se resolvió el recurso interpuesto reponiendo parcialmente el contenido del acto administrativo en comento, por lo que se envió a la Dirección General de CVC el expediente 0741-036-003-030-2019 mediante memorando 0740-246782019 del 29/8/2019 para que resolviera de fondo en sede de apelación.

Que mediante resolución 0100 No. 0740- 0885 del 16/9/2019 "POR LA CUAL SE DEJA SIN EFECTOS EL ARTÍCULO OCTAVO DE LA RESOLUCION 0740 No. 0741-000968 DE AGOSTO 14 2019" la Dirección General de CVC de manera excepcional ordena dejar sin efectos jurídicos el artículo 8 de la resolución 000968 de 2019 que trata de la REMISIÓN a la Dirección General Oficina jurídica para resolver el recurso en sede de apelación, así mismo ordena en el artículo segundo de la resolución 0100 No. 0740- 0885 del 16/9/2019 otorgar nuevamente recurso de reposición y en subsidio de apelación contra la resolución 000968 de 2019.

Que la resolución 0100 No. 0740- 0885 del 16/9/2019 fue notificada personalmente el 27/9/2019.

Que mediante radicado No. 787802019 LEONARDO HERNANDEZ RODRIGUEZ, identificado con la cédula de ciudadanía No. 14996698 expedida en Cali interpuso recurso de reposición y en subsidio el de apelación contra la resolución 000968 de 2019.

Que mediante Auto de fecha 16/10/2019 se admite el recurso interpuesto conforme a lo dispuesto en la resolución la resolución 0100 No. 0740- 0885 del 16/9/2019.

### DE LA DECISIÓN TOMADA

La resolución 0740 No. 0741 000968 del 14/8/2019 repuso parcialmente el contenido de la resolución 000551 del 2/5/2019 en el entendido de modificar el volumen de aprovechamiento forestal otorgado e igualmente las obligaciones impuestas al permisionario.

Atendiendo lo ordenado en la resolución 0100 No. 0740- 0885 del 16/9/2019 emanada de la Dirección General de la CVC, se procede de conformidad por parte de la UGC Sonso-Guabas-Zabaletas-Cerrito en lo de su competencia.

### DEL RECURSO PRESENTADO

Solicita de manera concreta el recurrente que se restablezca lo dispuesto en la resolución 000551 de 2019 en lo referente al volumen allí otorgado para el aprovechamiento forestal, es decir 108 m<sup>3</sup>, de igual forma solicita se exonere del cobro de tasa de aprovechamiento forestal ya que la especie eucalipto no es una especie del Bosque Natural.

*Comprometidos con la vida*

# BOLETIN DE ACTOS ADMINISTRATIVOS AMBIENTALES

06 al 12 de enero de 2020

## RESOLUCIONES, PERMISOS, SANCIONES, CONCESIONES, AUTOS, LICENCIAS

### CONSIDERACIONES TECNICAS

El expediente fue entregado a la Unidad de Gestión de Cuenca S.G.Z.C.. de la DAR Centro Sur y mediante concepto técnico de fecha 17/12/2019 se conceptuó lo siguiente:

**1. REFERENTE A:** Recurso de Reposición y subsidiario el de Apelación contra la resolución 0740 No. 0741 000968 de agosto 14 de 2019, por medio de la cual se resuelve el recurso de reposición contra la Resolución 0740 No 0741 000551 de mayo 02 de 2019, en concordancia con lo dispuesto en el artículo segundo de la resolución 0100 No 0740 0885 del 16 de septiembre de 2019, radicado 787802019, que reposa en el **EXP. 0741-036-003-030-2019**.

**2. DEPENDENCIA/DAR:** DIRECCION AMBIENTAL REGIONAL CENTRO SUR

**3. GRUPO/UGC:** UNIDAD DE GESTION DE SONSO GUABAS ZABALETAS CERRITO

**4. DOCUMENTO(S) SOPORTE(S):**

- Solicitud de permiso de aprovechamiento forestal domésticos, documentos requeridos para tal fin que reposan en el expediente.
- Resolución 0740 No 0741 000551 de mayo 02 de 2019, por medio de la cual se autoriza un aprovechamiento forestal persistente de la especie Eucaliptos Grandis, en el predio LA Alejandría ubicado en la vereda Juntas, corregimiento Juntas, Jurisdicción del municipio jurisdicción del municipio de Ginebra, departamento del Valle del Cauca.
- Resolución 0740 No 0741 000551 de mayo 02 de 2019, por medio de la cual se autoriza un aprovechamiento forestal persistente de la especie Eucaliptos Grandis, en el predio LA Alejandría ubicado en la vereda Juntas, corregimiento Juntas, Jurisdicción del municipio jurisdicción del municipio de Ginebra, departamento del Valle del Cauca.
- Resolución 0740 No 0741 000968 de 14 de agosto de 2019, Por medio de la cual se resuelve el recurso de reposición contra la resolución 0740 0741 000551 del 02 de mayo de 2019.
- Resolución 0100 No 0740 0085 de 16 septiembre de 2019, por la cual se deja sin efectos el artículo octavo de la resolución 0740 No 0741 000968 de agosto 14 de 2019.

**5. IDENTIFICACIÓN DEL USUARIO(S):** LEONARDO HERNANDEZ R, identificado con cédula de ciudadanía No 14.996.698, expedida en Cali

**6. OBJETIVO:** Emitir concepto técnico con el fin de Resolver recurso de reposición presentado por el señor Leonardo Hernandez Rodriguez, identificado con Cedula de ciudadanía No 14.996.698 en contra a la resolución 0740 No. 0741 000968 de agosto 14 de 2019, por medio de la cual se resuelve el recurso de reposición contra la Resolución 0740 No 0741 000551 de mayo 02 de 2019, en concordancia con lo dispuesto en el artículo segundo de la resolución 0100 No 0740 0885 del 16 de septiembre de 2019.

**7. LOCALIZACIÓN:** Predio La Alejandría, corregimiento Las Hermosas, municipio de Ginebra, coordenadas 3°46'43,2" N 76°9'9,9" O.

# BOLETIN DE ACTOS ADMINISTRATIVOS AMBIENTALES

06 al 12 de enero de 2020

## RESOLUCIONES, PERMISOS, SANCIONES, CONCESIONES, AUTOS, LICENCIAS

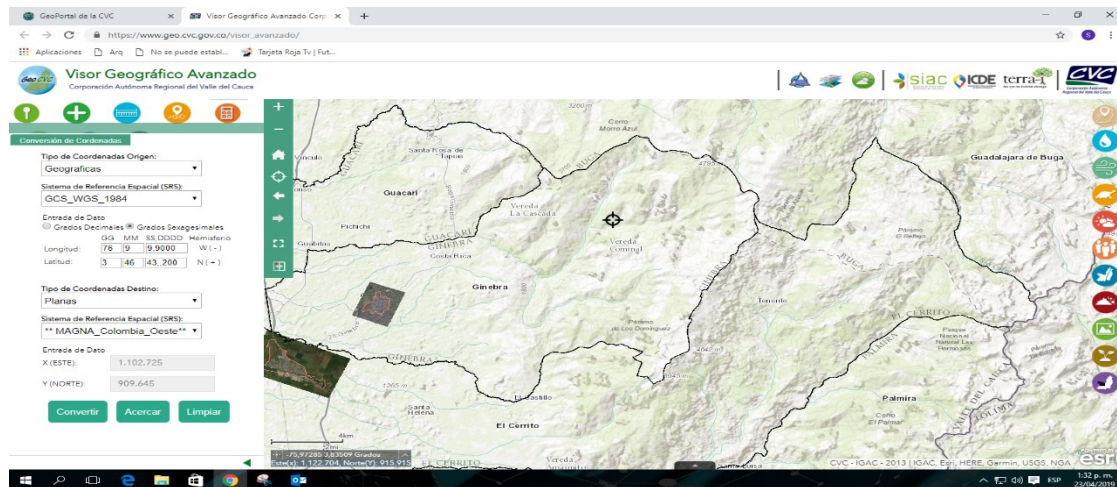


Imagen 1 - GEO CVC Predio Alejandria

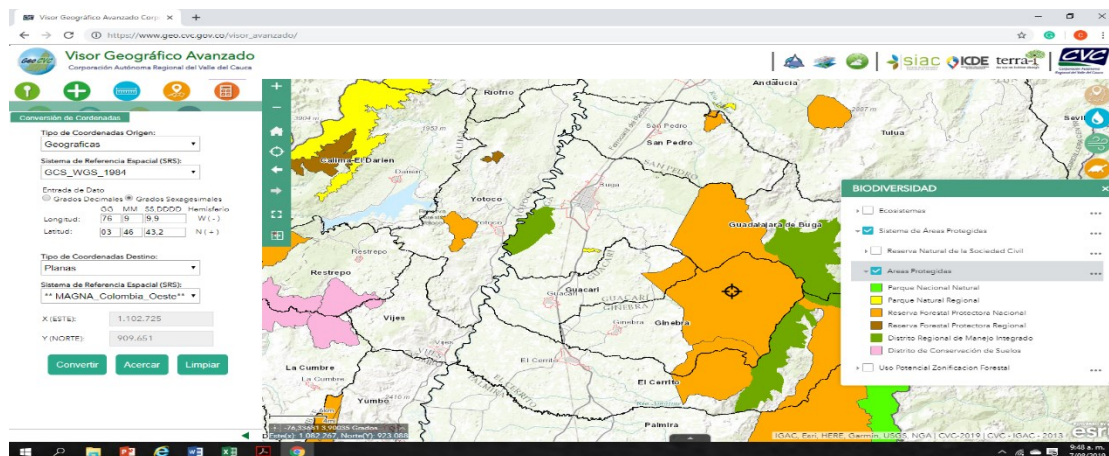


Imagen 3 – GEO CVC el predio la Alejandria que se encuentra inmerso en zona de reserva forestal nacional

**8. ANTECEDENTE(S):** Mediante radicado 708282019 de 27-09-2018, se radico por parte del señor LEONARDO HERNANDEZ RODRIGUEZ, identificado con cédula de ciudadanía No 14'996.698, expedida en Cali Valle del Cauca, solicitud de aprovechamiento forestal persistente en el predio La Alejandria, ubicado en la vereda Las Hermosas, corregimiento de Juntas, jurisdicción del municipio de Ginebra, aportando los documentos requeridos por la norma ambiental para este trámite, una vez cumplido el debido proceso se expidió por la CVC, DAR Centro Sur la Resolución 0740 No 0741 000551 de mayo 12 de 2019, se autorizó el aprovechamiento forestal persistente de la especie Eucaliptus Grandis, al señor LEONARDO HERNANDEZ RODRIGUEZ, identificado con cédula de ciudadanía No 14'996.698, expedida en Cali, en calidad de propietario del predio La Alejandria, ubicado en el corregimiento de Juntas, municipio de Ginebra, otorgando un volumen de aprovechamiento de ciento ocho (108.0) metros cúbicos; de igual manera se cobra al permisionario por tasa de aprovechamiento teniendo en cuenta lo establecido en la resolución 0100-0110-00254-2018 y por tratarse de especie categoría III pagar la suma de un millón quince mil doscientos pesos (1'015.200) a razón de nueve mil cuatrocientos pesos por cada metro cúbico autorizado, acto administrativo notificado personalmente al permisionario el día 7 de mayo de 2019.

*Comprometidos con la vida*

Publicado el 13 de enero de 2020



# BOLETIN DE ACTOS ADMINISTRATIVOS AMBIENTALES

06 al 12 de enero de 2020

## RESOLUCIONES, PERMISOS, SANCIONES, CONCESIONES, AUTOS, LICENCIAS

Que contra la Resolución 0740 No 0741 000551 de mayo 12 de 2019, el señor LEONARDO HERNANDEZ RODRIGUEZ, identificado con cédula de ciudadanía No 14'996.698, expedida en Cali Valle del Cauca interpuso Recurso de reposición y subsidiario el de Apelación solicitando exoneración del cobro de la tasa de aprovechamiento referido en el artículo tercero de la referida resolución, teniendo en cuenta que la especie Eucalipto no es una especie del bosque natural, sino introducida y plantada o cultivada la cual no paga tasa de aprovechamiento, ni está clasificada como categoría tipo III, rango en el cual si están clasificadas las especies nativas del bosque natural.

### 9. NORMATIVIDAD:

- Acuerdo CVC 18 del 16 de junio de 1998, "Estatuto de bosques y flora silvestre del Valle del Cauca".
- Decreto 2372 de 2010, por el cual se reglamenta el Decreto-ley 2811 de 1974, la Ley 99 de 1993, la Ley 165 de 1994 y el Decreto-ley 216 de 2003, en relación con el Sistema Nacional de Áreas Protegidas, las categorías de manejo que lo conforman y se dictan otras disposiciones.
- Decreto 1076 de 2015, "Por medio del cual se expide el Decreto Único Reglamentario del Sector Ambiente y Desarrollo Sostenible", decreto compilatorio de los decretos de normatividad ambiental

**10. DESCRIPCIÓN DE LA SITUACIÓN:** Que mediante resolución 0740 No 0741 000968 de 14 de agosto de 2019, por medio de la cual se resuelve el Recurso de Reposición contra la Resolución 0740 0741 000551 de 02 de mayo de 2019, en el artículo primero de la parte resolutive establece: Reponer parcialmente la Resolución 0740 No 0741 000551 de 02-05-2019, por medio de la cual se autoriza un aprovechamiento forestal persistente de la especie Eucaliptus Grandis, en el predio La Alejandría, ubicado en la vereda Juntas, corregimiento de Juntas, jurisdicción del municipio de Ginebra, Departamento del Valle del Cauca de conformidad con lo expuesto en la parte motiva de esta providencia; Artículo segundo: Deróguense los artículos 3 y 4 de la Resolución 0740 No 0741 000551 del 02-05-2019. Esta situación debido a que no es legalmente procedente otorgar permiso de aprovechamiento forestal persistente, en el predio La Alejandría de propiedad del señor LEONARDO HERNANDEZ RODRIGUEZ, identificado con cédula de ciudadanía No 14'996.698, expedida en Cali, por estar ubicado el predio al interior de un área protegida como es el caso de la Zona de Reserva Forestal Nacional Sonso Guabas Sabaletas, establecida mediante Resolución 015 de 1938, siendo viable únicamente el aprovechamiento forestal doméstico, que permite aprovechar especies forestales hasta por un volumen de veinte (20.0) metros cúbicos cuando se trate de suplir necesidades de carácter doméstico al interior del predio.

Que mediante Resolución 0100 No 0740-0885 de 16 de septiembre de 2019, por la cual se deja sin efectos el artículo octavo de la Resolución 0740 No 0741-000968 de agosto 14 de 2019, en su artículo primero establece: dejar sin efectos el artículo octavo de la Resolución 0740 No 0741 000968 del 14 de agosto de 2019, por medio de la cual se resuelve el Recurso de Reposición contra la Resolución 0740 0741 000551 de 02 de mayo de 2019, de conformidad con las consideraciones expuestas en la parte motiva del presente acto administrativo; de igual manera en el artículo segundo establece que obra en el artículo tercero de la Resolución 0740 No 0741 000968 de agosto 14 de 2019 por medio de la cual se resuelve el Recurso de Reposición contra la Resolución 0740 0741 000551 de 02 de mayo de 2019, proceden el recurso de reposición y en subsidio el de apelación los cuales podrán interponerse en la diligencia de notificación personal o dentro de los diez (10) días hábiles siguientes a dicha notificación o a la notificación por aviso de conformidad con lo previsto en el código de procedimiento administrativo y de lo contencioso administrativo – CPACA, Ley 1437 de 2011.

Que el acto administrativo Resolución 0100 No 0740-0885 de 16 de septiembre de 2019, por la cual se deja sin efectos el artículo octavo de la Resolución 0740 No 0741-000968 de agosto 14 de 2019, se notificó personalmente al señor LEONARDO HERNANDEZ RODRIGUEZ, identificado con cédula de ciudadanía No 14'996.698, expedida en Cali, en fecha 27 de septiembre de 2019, interponiendo los recursos de reposición y en subsidiario de apelación, los cuales fueron admitidos por ser presentados dentro del término legal; fundamentando su petición en los siguientes aspectos: solicitar se reestablezca lo dispuesto en el artículo primero de la Resolución 0740 No 0741 000551 del 02-05-2019, en el volumen de 108.0<sup>M3</sup>, concedido inicialmente, no así establecido en el artículo primero de la resolución 0740-0741 000968 del 14 de agosto de 2019. Así mismo, solicita se exonere del cobro de la tasa de aprovechamiento referido en el artículo tercero de la referida resolución, teniendo en cuenta que la especie Eucalipto no es una especie del bosque natural, sino introducida y plantada o cultivada la cual no paga tasa de aprovechamiento, ni está clasificada como categoría tipo III, rango en el cual si están clasificadas las especies nativas del bosque natural.

Que teniendo en cuenta las connotaciones que presenta la zona donde se ubica el predio La Alejandría, área de reserva forestal nacional, de acuerdo a lo establecido en los decretos 2372 de 2010 y 1076 de 2015, en las áreas de Reserva Forestal Nacional, que para este caso se trata de la ZONA DE RESERVA FORESTAL NACIONAL SONSO GUABAS, establecida mediante Resolución 015 de 1938 y que hace parte del Sistema Nacional de Áreas Protegidas SINAP, solo se permitirá el aprovechamiento de productos secundarios del bosque (frutos, resinas, hojas) y a nivel de aprovechamiento del bosque, solo se permitirá el

*Comprometidos con la vida*



# BOLETIN DE ACTOS ADMINISTRATIVOS AMBIENTALES

06 al 12 de enero de 2020

## RESOLUCIONES, PERMISOS, SANCIONES, CONCESIONES, AUTOS, LICENCIAS

aprovechamiento forestal doméstico, que permite un volumen máximo hasta de veinte (20) metros cúbicos por año, el cual va encaminado a suplir necesidades de carácter doméstico al interior del predio, en este caso La Alejandría de propiedad del señor LEONARDO HERNANDEZ RODRIGUEZ, identificado con cédula de ciudadanía No 14'996.698, expedida en Cali.

**11. CONCLUSIONES:** Con base en lo anterior, la CVC a través de la DAR Centro Sur, debe proceder a resolver el recurso de reposición interpuesto contra la Resolución 0740 No 0741-000968 de agosto 14 de 2019, teniendo en cuenta las connotaciones que presenta la zona donde se ubica el predio La Alejandría, determinada como área de reserva forestal nacional, de acuerdo a lo establecido en el decreto 2372 de 2010 y lo establecido en el decreto 1076 de 2015, que para este caso se trata de la ZONA DE RESERVA FORESTAL NACIONAL SONSO GUABAS, establecida mediante Resolución 015 de 1938, donde solo se permitirá el aprovechamiento de productos secundarios del bosque (frutos, resinas, hojas) por lo tanto no es viable otorgar el aprovechamiento forestal persistente, siendo viable autorizar el aprovechamiento forestal doméstico, que permite un volumen máximo hasta de veinte (20) metros cúbicos por año, el cual va encaminado a suplir necesidades de carácter doméstico al interior del predio en este caso La Alejandría de propiedad del señor LEONARDO HERNANDEZ RODRIGUEZ, identificado con cédula de ciudadanía No 14'996.698, expedida en Cali.

Que al no ser viable el aprovechamiento forestal persistente, tampoco el usuario es objeto de cobro por tasa de aprovechamiento.

Finalmente se debe Otorgar permiso de aprovechamiento forestal doméstico que consiste en la erradicación de trece (13) árboles de la especie eucaliptus (*Eucaliptus grandis*), para un volumen total de DIEZ Y NUEVE PUNTO TREINTA Y CUATRO (19.34) metros cúbicos, (elaboración de postes) producto que será destinado para suplir necesidades de carácter doméstico al interior del predio La Alejandría, ubicado en la vereda Las Hermosas, corregimiento Juntas, municipio de Ginebra, de propiedad del señor LEONARDO HERNANDEZ R, identificado con cédula de ciudadanía No 14'996.698, expedida en Cali. Con base en lo anterior se debe confirmar en todas sus partes la Resolución 0740 No 0741-000968 de agosto 14 de 2019.

**12. OBLIGACIONES:** Las obligaciones impuestas en los literales 1, 2, 3, 4, 5, 6, 7 y 8 de la resolución Resolución 0740 No 0741-000968 de agosto 14 de 2019, conservan su vigencia.

**13. FUNCIONARIO(S) QUE EMITE(N) EL CONCEPTO:**  
**SEGUNDO ABRAHAM PISCAL PINILLA - DAR CENTRO SUR**  
Revisó: Carolina Córdoba Cano Coordinadora UGC-SGSC

**14. FECHA DE ELABORACIÓN:**  
Diciembre 17 de 2019  
**Hasta aquí el concepto.**

### CONSIDERACIONES JURIDICAS

En relación con el artículo segundo la resolución 0100 No. 0740- 0885 del 16/9/2019 Se observa en la presente actuación administrativa que de manera excepcional la Dirección General de la CVC ordena otorgar nuevamente recurso de reposición y en subsidio apelación a una resolución que precisamente resuelve un recurso en sede de reposición, situación por demás particular por cuanto de acuerdo a lo estipulado en la ley 1437 de 2011, artículos 74 y subsiguientes establece de manera clara el procedimiento y la oportunidad para el trámite de los recursos contra los actos administrativos:

**Recurso de reposición:** pone en consideración de la autoridad administrativa que profirió un acto administrativo, argumentos para que lo modifique, lo revoque, lo aclare o lo adicione. **Recurso de apelación:** pone en manos del superior inmediato de quien expidió el acto administrativo, la reconsideración del mismo. Es un recurso obligatorio para agotar la reclamación administrativa como presupuesto procesal.

Como se observa en el expediente 0741-036-003-030-2019 y se ha acotado anteriormente, la Dirección General de CVC otorga nuevamente recursos de Reposición y Apelación a una resolución que resolvía un recurso, por lo que ante esta situación por demás excepcional se estará en suma obediencia a lo dispuesto por el superior jerárquico.

Observa el Despacho de la Dirección Ambiental Regional de la CVC Centro Sur, que atemperándose a lo descrito en el concepto emitido por la Coordinación de UGS Sonso Guabas Zabaletas Cerrito, se deberá confirmar en su contenido lo dispuesto en la resolución 000968 del 14/8/2019 que repuso parcialmente la resolución 0740 0742 000315 del 8/3/2019 por lo que el recurso

*Comprometidos con la vida*

Publicado el 13 de enero de 2020

# BOLETIN DE ACTOS ADMINISTRATIVOS AMBIENTALES

06 al 12 de enero de 2020

## RESOLUCIONES, PERMISOS, SANCIONES, CONCESIONES, AUTOS, LICENCIAS

interpuesto está llamado a no prosperar, nuevamente y de manera excepcional será remitido el expediente 0741-036-003-030-2019 a la oficina jurídica de la Dirección General para que en la instancia de Apelación se resuelva lo pertinente obedeciendo lo dispuesto en la resolución 0100 No. 0740- 0885 del 16/9/2019.

De acuerdo con lo expuesto anteriormente y atendiendo el concepto técnico que obra en el expediente 0741-036-003-030-2019, la Directora Territorial de la Dirección Ambiental Regional- Centro Sur de la Corporación Autónoma Regional del Valle del Cauca - CVC-, en virtud de sus facultades legales,

RESUELVE:

**ARTICULO 1. NO REPONER** la resolución 0740 No. 0741 000968 del 14/8/2019, **POR MEDIO DE LA CUAL SE RESUELVE EL RECURSO DE REPOSICION CONTRA LA RESOLUCIÓN 0740 0742 000315 DEL 8 DE MARZO DE 2019.**, de conformidad con lo expuesto en la parte motiva de esta providencia.

**ARTÍCULO 2. NOTIFICACIONES.** La presente Resolución deberá notificarse personalmente o en su defecto por aviso a LEONARDO HERNANDEZ RODRIGUEZ, identificado con la cédula de ciudadanía No. 14996698 expedida en Cali, a su apoderado a quien éste autorice.

**ARTÍCULO 6. COMUNICACIONES:** Por el Proceso de Gestión Ambiental del Territorio a la Unidad de Gestión de Cuenca S.G.Z.C., DAR Centro Sur.

**ARTÍCULO 7. PUBLICAR** La presente resolución en el boletín oficial de la corporación, a través de la página web, lo resuelto en este acto administrativo.

**ARTÍCULO 8. REMISIÓN.** Envíese el presente expediente a la Dirección General de la CVC - Oficina Asesora Jurídica, para efectos de resolver nuevamente y de manera excepcional el Recurso de apelación Interpuesto.

Dada en Guadalajara de Buga, a diciembre 23 2019

**PUBLÍQUESE, COMUNÍQUESE, NOTIFÍQUESE Y CÚMPLASE.**

**MARIA FERNANDA VICTORIA ARIAS**  
Directora Territorial Centro Sur

Proyectó y Elaboró: MARIO ALBERTO LOPEZ GARCIA, Profesional Especializado DAR Centro Sur.  
Expediente: 0741-036-003-030-2019

RESOLUCION 0740- 00001257 DE 16 DE OCTUBRE DE 2019  
**“POR MEDIO DE LA CUAL SE OTORGA UN APROVECHAMIENTO FORESTAL ÚNICO A LA SOCIEDAD POLLOS EL BUCANERO NIT. 800197463-4 PARA EL PREDIO GRANJA AVICOLA EL VINCULO, UBICADO EN EL CORREGIMIENTO DE SONSO JURISDICCIÓN DEL MUNICIPIO DE GUACARI, DEPARTAMENTO DEL VALLE DEL CAUCA”**

La Directora Territorial de la Dirección Ambiental Regional Centro Sur de la Corporación Autónoma Regional del Valle del Cauca, CVC, en uso de las atribuciones legales conferidas por la Ley 99 de 1993, Decreto 1076 de 2015, Acuerdo CVC No. CD 18 del 16 de junio de 1998, en especial, a lo dispuesto en los Acuerdos CD No. 072 de 2016, CD No. 073 de 2016, y

### CONSIDERANDO:

Que el Decreto 1076 de mayo 26 de 2015 “Por medio del cual se expide el Decreto Único Reglamentario del Sector Ambiente y Desarrollo Sostenible”, estipula en la sección, del Aprovechamiento de Árboles Aislados, lo siguiente:

*Comprometidos con la vida*

Publicado el 13 de enero de 2020

# BOLETIN DE ACTOS ADMINISTRATIVOS AMBIENTALES

06 al 12 de enero de 2020

## RESOLUCIONES, PERMISOS, SANCIONES, CONCESIONES, AUTOS, LICENCIAS

**Artículo 2.2.1.1.5.3. Aprovechamiento forestal único.** Los aprovechamientos forestales únicos de bosque naturales ubicados en terrenos de dominio público se adquieren mediante permiso. (...) (Decreto 1791 de 1996 Art. 13).

Que el Acuerdo CVC No. CD 18 del 16 de junio de 1998 (Estatuto de bosques y flora silvestre del Valle del Cauca, establece en su artículo 79, lo siguiente:

*“Para aprovechar una plantación forestal, arboles de cercas vivas, de barreras rompevientos, de sombríos o plantación forestal asociadas a cultivos agrícolas con fines comerciales, el propietario o su representante legal deberá con antelación al aprovechamiento solicitar los respectivos salvoconductos. La CVC expedirá los salvoconductos de movilización que el interesado solicite, previa visita y concepto técnico sobre el desarrollo del plan de establecimiento y manejo forestal y los permisos o autorizaciones a que hubiere lugar.”*

Que mediante radicado 430682019 de fecha 04/06/2019 JORGE IVAN DUQUE RESTREPO identificado con la cédula de ciudadanía No. 75071292 de Manizales, actuando en representación de Pollos El Bucanero NIT. 800197463-4, solicitó a la Corporación Autónoma Regional del Valle del Cauca-CVC Regional Centro Sur, un Permiso de Aprovechamiento Forestal Único, para el predio Granja Avícola El Vínculo, corregimiento de Sonso Jurisdicción del Municipio de Guacarí, Departamento del Valle del Cauca

Que con la solicitud presentó la siguiente documentación:

- Formulario único nacional de solicitud de aprovechamiento forestal único.
- Formato de discriminación de valores para determinar el costo de proyecto
- Certificado de Tradición No. 373-119633
- Registro Unico Tributario
- Plan aprovechamiento forestal
- Inventario especies a aprovechar
- Concepto Uso de Suelos
- Mapa del predio
- Copia cédula de ciudadanía representante legal

Que por Auto de Iniciación de fecha 05/06/2019, la Directora Territorial de la Dirección Ambiental Regional Centro Sur de la CVC, dispuso iniciar el procedimiento administrativo de la solicitud presentada por JORGE IVAN DUQUE RESTREPO, tendiente a obtener el otorgamiento de un aprovechamiento forestal único y ordenó la práctica de una visita al predio motivo de la solicitud.

*Que mediante factura de venta número 89255298, cancelaron el servicio de evaluación del trámite administrativo por valor de \$ 294.231*

Que mediante oficio 0740-430682019 de fecha 25/04/2019 se informó al peticionario la iniciación del trámite administrativo y el envío de la factura NO. 89256510 por \$2.181.033

Que mediante oficio 0740-430682019 de fecha 05/06/2019 se solicita a la alcaldía de Guadalajara de Buga la fijación del respectivo aviso.

Que mediante oficio 0740-430682019 de fecha 27/06/2019 se informa al peticionario que el día 08/07/2019 se llevaría a cabo la respectiva visita ocular al predio.

Que en fecha 09/10/2019 el Coordinador de la Unidad de Gestión de Cuenca S.G.Z.C. de la DAR Centro Sur profirió el respectivo concepto, el cual se tuvo como base el expediente 0741-004-003-154-2019, remitido al Proceso Atención al Ciudadano el 17/10/2019, de cuyo informe se extracta lo siguiente:

**Localización: LOCALIZACIÓN:** Predio Lote de terreno (Granja avícola El Vínculo), Vereda El Tablazo, Corregimiento de Sonso, Municipio de Guacarí, Departamento del Valle del Cauca. Coordenadas N 3°48'31.52"; O 76°16'35.29. Matricula Inmobiliaria 373-119633

# BOLETIN DE ACTOS ADMINISTRATIVOS AMBIENTALES

06 al 12 de enero de 2020

## RESOLUCIONES, PERMISOS, SANCIONES, CONCESIONES, AUTOS, LICENCIAS

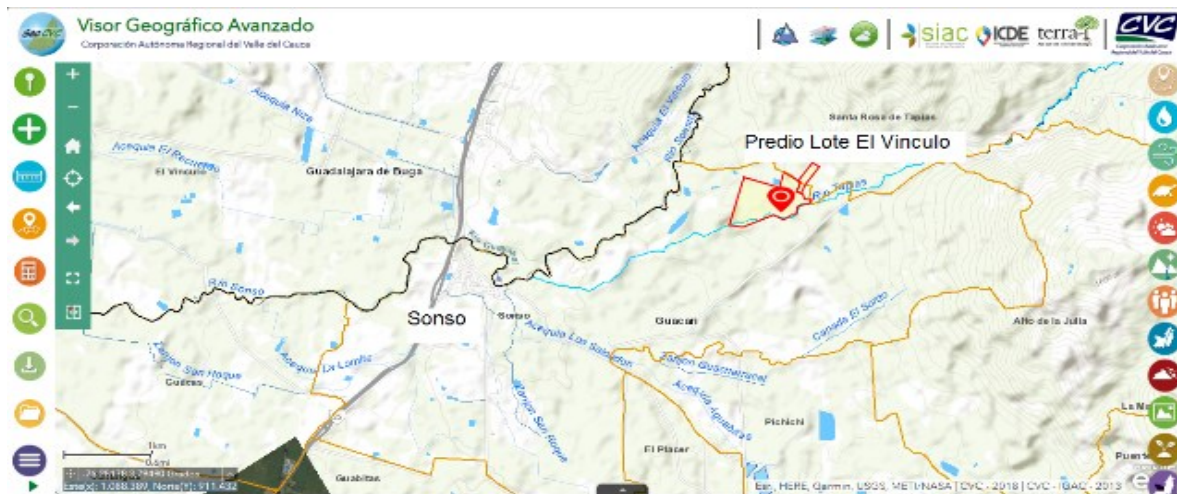


Figura No. 1. Localización general predio, fuente GEOCVC

**ANTECEDENTE(S):** Mediante solicitud con radicado CVC No. 430682019 de fecha 4 de junio de 2019, la sociedad POLLOS EL BUCANERO S.A. con Nit 800.197.463-4, representada legalmente por el señor Jorge Iván Duque Restrepo, identificado con cedula de ciudadanía No. 75.071.292 expedida en Manizales (Caldas), propietaria del predio Lote de terreno (Granja avícola El Vínculo), ubicado en la vereda El Tablazo, corregimiento de Sonso, Municipio de Guacarí, Departamento del Valle del Cauca, solicitó a la Corporación autorización para aprovechamiento forestal único. Revisada las recomendaciones de informe de julio 8 de 2019, fue solicitada en fecha 29 de julio de 2019 mediante oficio 0742-430682019 información complementaria relacionada con inventario forestal, ajuste y rediseño, para minimizar la afectación de las zonas protectoras del río Tapias.

**NORMATIVIDAD:** Decreto 2811 del 18 de diciembre de 1974 (Reglamentado parcialmente por los Decretos 1715 de 1978, 1741 de 1978, 2 de 1982) Por el cual se dicta el Código Nacional de Recursos Naturales Renovables y de Protección al Medio Ambiente. Decreto 1076 de 2015 "Por medio del cual se expide el Decreto único Reglamentario del Sector Ambiente y Desarrollo Sostenible". Acuerdo CVC CD. No. 018 de 1998 "Estatuto de Bosques y Flora Silvestre del Valle del Cauca". Resolución MADS 1912 de 2017 "Listado de especies silvestres amenazadas de la Diversidad biológica. Decreto MADS 1390 de 2018 "Tasa compensatoria por aprovechamiento forestal maderable en Bosques naturales...". Ley 99 de 1993, "Por la cual se crea el MINISTERIO DEL MEDIO AMBIENTE, se reordena el Sector Público encargado de la gestión y conservación del medio ambiente y los recursos naturales renovables, se organiza el Sistema Nacional Ambiental -SINA- y se dictan otras disposiciones".

**DESCRIPCIÓN DE LA SITUACIÓN:** De acuerdo con lo indicado en el informe de visita:

*Conforme al recorrido realizado con acompañamiento del señor William Meneses y Karen Villegas, equipo de gestión ambiental de la sociedad POLLOS EL BUCANERO S.A. y la Ing. Julieth Díaz asistente técnico, se observó que el uso actual del suelo tiene un espacio mayormente cubierto de pastos con árboles dispersos, actualmente sin manejo, otros sectores con cultivos de uva y sectores con vegetación secundaria y bosque fragmentado mayormente sobre áreas de protección de fuente hídrica del río Tapias, en el predio se encuentra presencia principalmente de especies como Chiminango (*Pithecellobium dulce*), Tachuelo (*Solanum inopinum*), Vainillo (*Senna spectabilis*), Guácimo (*Guazuma ulmifolia*), Guanábano (*Annona muricata*) y Chambimbe (*Sapindus saponaria*). El predio cuenta con una vivienda en zona verde sobre el sector central, además de un pequeño espacio con presunto uso de reserva de agua, sin uso alguno.*

*De acuerdo con lo indicado en el documento entregado por parte de la sociedad POLLOS EL BUCANERO S.A., el proyecto a establecer corresponde a la adecuación de espacios para montaje de granjas avícolas con reservorio de agua y planta de tratamiento para la misma, el cual es compatible según el certificado de uso de suelo otorgado por parte del Municipio de Guacarí, cuyo uso potencial verificado en el portal Corporativo GeoCVC, indica suelos agrologicos III y VII, debiendo aplicar sistemas*

*Comprometidos con la vida*

Publicado el 13 de enero de 2020



# BOLETIN DE ACTOS ADMINISTRATIVOS AMBIENTALES

06 al 12 de enero de 2020

## RESOLUCIONES, PERMISOS, SANCIONES, CONCESIONES, AUTOS, LICENCIAS

eficientes y tecnologías de apoyo para desarrollo de actividades, además se presenta espacio recomendado para conservación, con clasificación de Áreas forestales de protección (11), tratándose principalmente de las áreas de protección de la fuente hídrica que drena desde el sector suroriente hacia el suroccidente del predio y un drenaje menor que aporta las aguas al río Tapias, el cual viene desde el sector suroriente.

En este sentido se evidencia que hay fuentes hídricas naturales que circulan o drenan a través o en cercanía del predio que tienen áreas forestales protectoras, debiendo ser objeto de consideración para el desarrollo del proyecto, previniendo su deterioro a generación de gran impacto, por otro lado, el predio no hace parte de áreas protegidas, dentro de las áreas estratégicas, tiene un clasificación de Áreas aceptables sin figura de conservación.

Dentro de las actividades que se prevén realizar esta la adecuación en el área disponible para labores de preparación de suelos para el establecimiento de infraestructura dedicada a la crianza de aves de corral. Considerando el área, especies, número de individuos arbóreos y desarrollo de los mismos, así como el uso a dar a las áreas objeto de solicitud, se generaran algunas afectaciones ambientales, por tal motivo, se debe plantear las medidas de prevención y compensación correspondientes en el desarrollo de las actividades presupuestadas.

Revisado el inventario forestal presentado, se tiene que existen en el área de terreno un censo arbóreo de 904 árboles de los cuales se solicita la intervención de 393 individuos, para los cuales se realizó verificación de las variables dasométricas de algunos individuos, cuya información fue presentada en el inventario forestal para fines de cálculo de volumen a remover y compensación forestal; el material resultante del aprovechamiento será dispuesto para uso del solicitante, parte del mismo será comercializado y otra porción será repicada y esparcida en el mismo predio. En los anexos del documento se encuentra el resumen de árboles inventariados con sus variables dasométricas.

Se prevé aprovechar (erradicar) 393 árboles con un volumen total de **181,83 m<sup>3</sup>**.

Dentro de las especies que se prevén erradicar se encuentran un individuo de la especie Cedro Rosado reportadas con grado de amenaza (EN), lo cual indica que está en peligro respecto a su conservación, las especies restantes no poseen categoría de amenaza o veda en la normatividad vigente, la intervención no compromete franjas forestales protectoras. Sin embargo, se debe considerar que se plantea la intervención de individuos de la especie Samán (*Albizia Samán*), especie emblemática en el valle geográfico del río Cauca, para lo cual se deben establecer las medidas de compensación que incluyan considerablemente una cantidad de plántones de las especies indicadas cuya importancia amerita la destinación de buena cantidad de individuos para las actividades de establecimiento. Adicional a ello, se deben plantear las medidas compensatorias correspondientes para la totalidad de individuos a aprovechar.

Para la compensación el usuario plantea el establecimiento de especies arbóreas en cerca viva en linderos del mismo predio, otros sectores dentro del mismo predio que correspondería a áreas verdes, espacios entre granjas, adicionalmente incluyendo considerablemente un enriquecimiento vegetal sobre todo el sector del área forestal protectora del río Tapias que circula sobre el sector sur del predio, si es del caso en que se requiera más espacio se concertará lugar para la compensación faltante siguiendo las recomendaciones que se realicen por parte de CVC. La Corporación a través de concepto técnico definirá la cantidad de individuos y especies a sembrar.

Según el registro del área del predio Lote de terreno (Granja avícola El Vínculo) para realización de actividades es de 34,7293 hectáreas y teniendo en cuenta los rediseños realizados para la ejecución de la construcción de la obra a continuación se relaciona los árboles a intervenir:

ID	Nombre Común	Nombre Científico	Familia	Altura Comercial (m)	Altura Total (m)	DAP (m)	Volumen Comercial (m <sup>3</sup> )	Volumen Total (m <sup>3</sup> )
2	Chambimbe	<i>Sapindus saponari</i>	SAPINDACEAE	1	6	0,5	0,13	0,75
2A	Tachuelo	<i>Solanum inopinum</i>	SOLANACEAE	1	4	0,2	0,02	0,06
6	Mango	<i>Mangifera indica</i>	ANACARDIACEAE	1,5	6	0,5	0,19	0,75
8	Chambimbe	<i>Sapindus saponari</i>	SAPINDACEAE	1	4	0,2	0,01	0,06

Comprometidos con la vida



# BOLETIN DE ACTOS ADMINISTRATIVOS AMBIENTALES

06 al 12 de enero de 2020

## RESOLUCIONES, PERMISOS, SANCIONES, CONCESIONES, AUTOS, LICENCIAS

ID	Nombre Común	Nombre Científico	Familia	Altura Comercial (m)	Altura Total (m)	DAP (m)	Volumen Comercial (m³)	Volumen Total (m³)
9	Vainillo	<i>Senna spectabilis</i>	FABACEAE	1,5	4	0,2	0,02	0,05
10	Tachuelo	<i>Solanum inopinum</i>	SOLANACEAE	1	5	0,2	0,02	0,12
11	Vainillo	<i>Senna spectabilis</i>	FABACEAE	1	3	0,1	0,01	0,02
12	Chiminango	<i>Pithecellobium dulce</i>	FABACEAE	2,5	6	0,4	0,21	0,51
28	Vainillo	<i>Senna spectabilis</i>	FABACEAE	1,5	5	0,2	0,02	0,07
30	Chiminango	<i>Pithecellobium dulce</i>	FABACEAE	1	6	0,4	0,08	0,47
31	Chiminango	<i>Pithecellobium dulce</i>	FABACEAE	1	5	0,2	0,03	0,17
37	Chiminango	<i>Pithecellobium dulce</i>	FABACEAE	1	4	0,3	0,05	0,21
38	Tachuelo	<i>Solanum inopinum</i>	SOLANACEAE		2	0,2	0,00	0,05
42	Vainillo	<i>Senna spectabilis</i>	FABACEAE	1	5	0,2	0,02	0,11
48	Totocal	<i>Achatocarpus nigricans</i>	ACHATOCARPACEAE	1	8	0,2	0,03	0,27
49	Vainillo	<i>Senna spectabilis</i>	FABACEAE	1	5	0,3	0,04	0,20
50	Chiminango	<i>Pithecellobium dulce</i>	FABACEAE	1	4	0,2	0,03	0,13
51	Totocal	<i>Achatocarpus nigricans</i>	ACHATOCARPACEAE	1	5	0,2	0,03	0,14
78	Tachuelo	<i>Solanum inopinum</i>	SOLANACEAE	1	4	0,1	0,01	0,02
80	Tachuelo	<i>Solanum inopinum</i>	SOLANACEAE	1,5	4	0,1	0,01	0,03
82	Tachuelo	<i>Solanum inopinum</i>	SOLANACEAE	1	4	0,2	0,02	0,06
83	Tachuelo	<i>Solanum inopinum</i>	SOLANACEAE	3	6	0,1	0,03	0,06
84	Tachuelo	<i>Solanum inopinum</i>	SOLANACEAE	3	6	0,1	0,04	0,07
87	Tachuelo	<i>Solanum inopinum</i>	SOLANACEAE	1	4	0,2	0,01	0,05
88	Tachuelo	<i>Solanum inopinum</i>	SOLANACEAE	2	5	0,1	0,02	0,05
90	Nacedero	<i>Trichanthera Gicantea</i>	ACANTHACEAE	1	6	0,2	0,02	0,09
137	Guácimo	<i>Guazuma ulmifolia</i>	STERCULIACEAE	2	5	0,2	0,04	0,11
139	Tachuelo	<i>Solanum inopinum</i>	SOLANACEAE	1	4	0,2	0,02	0,06
142	Tachuelo	<i>Solanum inopinum</i>	SOLANACEAE	2	6	0,1	0,02	0,05
143	Tachuelo	<i>Solanum inopinum</i>	SOLANACEAE	3	6	0,1	0,03	0,05
144	Tachuelo	<i>Solanum inopinum</i>	SOLANACEAE	2	7	0,1	0,02	0,07
145	Guácimo	<i>Guazuma ulmifolia</i>	STERCULIACEAE	2	5	0,2	0,03	0,06
154	Tachuelo	<i>Solanum inopinum</i>	SOLANACEAE	2	5	0,2	0,04	0,11

Comprometidos con la vida

Publicado el 13 de enero de 2020

# BOLETIN DE ACTOS ADMINISTRATIVOS AMBIENTALES

06 al 12 de enero de 2020

## RESOLUCIONES, PERMISOS, SANCIONES, CONCESIONES, AUTOS, LICENCIAS

ID	Nombre Común	Nombre Científico	Familia	Altura Comercial (m)	Altura Total (m)	DAP (m)	Volumen Comercial (m³)	Volumen Total (m³)
155	Guácimo	<i>Guazuma ulmifolia</i>	STERCULIACEAE	2	7	0,1	0,02	0,07
198	Guácimo	<i>Guazuma ulmifolia</i>	STERCULIACEAE	1	5	0,1	0,01	0,04
277	Tachuelo	<i>Solanum inopinum</i>	SOLANACEAE	1	5	0,2	0,02	0,12
278	Tachuelo	<i>Solanum inopinum</i>	SOLANACEAE	3	7	0,2	0,08	0,19
287	Guácimo	<i>Guazuma ulmifolia</i>	STERCULIACEAE	2	6	0,2	0,03	0,10
288	Tachuelo	<i>Solanum inopinum</i>	SOLANACEAE	2	4	0,1	0,01	0,03
289	Tachuelo	<i>Solanum inopinum</i>	SOLANACEAE	3	5	0,1	0,02	0,04
290	Tachuelo	<i>Solanum inopinum</i>	SOLANACEAE	3	6	0,2	0,04	0,08
291	Chiminango	<i>Pithecellobium dulce</i>	FABACEAE	2	5	0,1	0,02	0,05
292	Tachuelo	<i>Solanum inopinum</i>	SOLANACEAE	3	6	0,1	0,03	0,05
293	Tachuelo	<i>Solanum inopinum</i>	SOLANACEAE	4	8	0,2	0,07	0,13
294	Tachuelo	<i>Solanum inopinum</i>	SOLANACEAE	1	4	0,2	0,01	0,05
295	Guácimo	<i>Guazuma ulmifolia</i>	STERCULIACEAE	1	5	0,5	0,16	0,78
296	Piñon de oreja	<i>Enterolobium cyclocarpum</i>	FABACEAE	3	12	0,8	0,99	3,95
297	Chiminango	<i>Pithecellobium dulce</i>	FABACEAE	1,6	4	0,3	0,09	0,22
298	Nacedero	<i>Trichanthera Gicantea</i>	ACANTHACEAE	1	5	0,1	0,01	0,05
299	Vainillo	<i>Senna spectabilis</i>	FABACEAE	1	4	0,1	0,01	0,04
300	Mango	<i>Mangifera indica</i>	ANACARDIACEAE	1	6	0,5	0,12	0,74
304	Vainillo	<i>Senna spectabilis</i>	FABACEAE	1	5	0,1	0,01	0,05
305	Guácimo	<i>Guazuma ulmifolia</i>	STERCULIACEAE	1	6	0,4	0,10	0,62
306	Guácimo	<i>Guazuma ulmifolia</i>	STERCULIACEAE	5	7	0,1	0,04	0,06
307	Vainillo	<i>Senna spectabilis</i>	FABACEAE	2	6	0,2	0,06	0,17
308	Matarraton	<i>Gliricidia sepium</i>	PAPILONACEAE	1	5	0,3	0,05	0,25
309	Vainillo	<i>Senna spectabilis</i>	FABACEAE	2	5	0,1	0,01	0,03
310	Vainillo	<i>Senna spectabilis</i>	FABACEAE	2	7	0,5	0,29	1,00
311	Vainillo	<i>Senna spectabilis</i>	FABACEAE	2	8	0,4	0,16	0,64
312	Chiminango	<i>Pithecellobium dulce</i>	FABACEAE	1	6	0,4	0,08	0,51
313	Vainillo	<i>Senna spectabilis</i>	FABACEAE		3	0,1	0,00	0,02
314	Vainillo	<i>Senna spectabilis</i>	FABACEAE	1	6	0,2	0,03	0,16

Comprometidos con la vida

Publicado el 13 de enero de 2020

# BOLETIN DE ACTOS ADMINISTRATIVOS AMBIENTALES

06 al 12 de enero de 2020

## RESOLUCIONES, PERMISOS, SANCIONES, CONCESIONES, AUTOS, LICENCIAS

ID	Nombre Común	Nombre Científico	Familia	Altura Comercial (m)	Altura Total (m)	DAP (m)	Volumen Comercial (m³)	Volumen Total (m³)
315	Chiminango	<i>Pithecellobium dulce</i>	FABACEAE	1	5	0,2	0,03	0,14
316	Chiminango	<i>Pithecellobium dulce</i>	FABACEAE	1	4	0,2	0,03	0,13
317	Chiminango	<i>Pithecellobium dulce</i>	FABACEAE	1	5	0,2	0,02	0,11
318	Chiminango	<i>Pithecellobium dulce</i>	FABACEAE	1	6	0,3	0,03	0,21
319	Piñon de oreja	<i>Enterolobium cyclocarpum</i>	FABACEAE	2,5	14	1,1	1,55	8,70
325	Tachuelo	<i>Solanum inopinum</i>	SOLANACEAE	1,5	5	0,3	0,06	0,21
326	Chiminango	<i>Pithecellobium dulce</i>	FABACEAE		4	0,1	0,00	0,03
327	Chiminango	<i>Pithecellobium dulce</i>	FABACEAE	2	6	0,5	0,23	0,69
328	Chiminango	<i>Pithecellobium dulce</i>	FABACEAE	1	5	0,3	0,05	0,23
329	Vainillo	<i>Senna spectabilis</i>	FABACEAE	2	4	0,2	0,03	0,06
330	Chiminango	<i>Pithecellobium dulce</i>	FABACEAE	1	6	0,2	0,03	0,18
331	Chiminango	<i>Pithecellobium dulce</i>	FABACEAE	1	4	0,2	0,02	0,09
332	Chiminango	<i>Pithecellobium dulce</i>	FABACEAE	1,5	5	0,2	0,05	0,16
333	Vainillo	<i>Senna spectabilis</i>	FABACEAE		5	0,3	0,00	0,26
334	Chiminango	<i>Pithecellobium dulce</i>	FABACEAE	1	5	0,3	0,04	0,22
341	Vainillo	<i>Senna spectabilis</i>	FABACEAE	2	4	0,2	0,03	0,06
343	Chambimbe	<i>Sapindus saponari</i>	SAPINDACEAE	1	3,5	0,1	0,01	0,04
349	Chiminango	<i>Pithecellobium dulce</i>	FABACEAE	1	5	0,3	0,03	0,17
362	Chiminango	<i>Pithecellobium dulce</i>	FABACEAE		3	0,3	0,00	0,11
379	Chiminango	<i>Pithecellobium dulce</i>	FABACEAE	4	8	0,5	0,58	1,17
380	Tachuelo	<i>Solanum inopinum</i>	SOLANACEAE	4	7	0,1	0,05	0,08
381	Mango	<i>Mangifera indica</i>	ANACARDIACEAE	1	5	0,3	0,05	0,23
382	Chiminango	<i>Pithecellobium dulce</i>	FABACEAE	1	5	0,4	0,07	0,34
383	Tachuelo	<i>Solanum inopinum</i>	SOLANACEAE	1,5	5	0,4	0,16	0,52
384	Vainillo	<i>Senna spectabilis</i>	FABACEAE	1	6	0,3	0,05	0,29
385	Chiminango	<i>Pithecellobium dulce</i>	FABACEAE	2	6	0,4	0,21	0,63
388	Naranjo	<i>Citrus sp.</i>	RUTACEAE	1	5	0,2	0,03	0,16
389	Naranjo	<i>Citrus sp.</i>	RUTACEAE	1,5	6	0,4	0,10	0,41
390	Guanábano	<i>Annona muricata</i>	ANNONACEAE	1	4	0,2	0,02	0,06

Comprometidos con la vida

Publicado el 13 de enero de 2020

# BOLETIN DE ACTOS ADMINISTRATIVOS AMBIENTALES

06 al 12 de enero de 2020

## RESOLUCIONES, PERMISOS, SANCIONES, CONCESIONES, AUTOS, LICENCIAS

ID	Nombre Común	Nombre Científico	Familia	Altura Comercial (m)	Altura Total (m)	DAP (m)	Volumen Comercial (m³)	Volumen Total (m³)
395	Chambimbe	<i>Sapindus saponari</i>	SAPINDACEAE	1,8	6	0,8	0,69	2,31
396	Chambimbe	<i>Sapindus saponari</i>	SAPINDACEAE	2	10	1,1	1,36	6,82
397	Mango	<i>Mangifera indica</i>	ANACARDIACEAE	1,5	5	0,5	0,20	0,66
398	Mango	<i>Mangifera indica</i>	ANACARDIACEAE	1,5	5	0,2	0,02	0,06
399	Tachuelo	<i>Solanum inopinum</i>	SOLANACEAE	1	5	0,2	0,02	0,11
400	Chiminango	<i>Pithecellobium dulce</i>	FABACEAE	1	8	0,3	0,04	0,30
401	Chiminango	<i>Pithecellobium dulce</i>	FABACEAE	1	2	0,3	0,04	0,07
402	Tachuelo	<i>Solanum inopinum</i>	SOLANACEAE	1	6	0,3	0,05	0,28
403	Chambimbe	<i>Sapindus saponari</i>	SAPINDACEAE	2	6	0,3	0,10	0,30
404	Cedro rosado	<i>Cedrela angustifolia</i>	MELIACEAE	2,5	6	0,2	0,04	0,09
405	Chiminango	<i>Pithecellobium dulce</i>	FABACEAE	1,5	6	0,2	0,04	0,15
406	Mango	<i>Mangifera indica</i>	ANACARDIACEAE	1	5	0,3	0,04	0,21
407	Mango	<i>Mangifera indica</i>	ANACARDIACEAE	1	5	1,0	0,57	2,85
408	Chambimbe	<i>Sapindus saponari</i>	SAPINDACEAE	2	9	0,4	0,17	0,76
409	Guanábano	<i>Annona muricata</i>	ANNONACEAE	2	7	0,2	0,04	0,14
410	Guanábano	<i>Annona muricata</i>	ANNONACEAE	1,5	6	0,5	0,18	0,73
411	Guanábano	<i>Annona muricata</i>	ANNONACEAE	2	7	0,3	0,11	0,40
412	Guácimo	<i>Guazuma ulmifolia</i>	STERCULIACEAE	2	7	1,2	1,61	5,63
413	Guácimo	<i>Guazuma ulmifolia</i>	STERCULIACEAE	2	6	0,3	0,09	0,26
414	Chiminango	<i>Pithecellobium dulce</i>	FABACEAE	1,5	5	0,3	0,06	0,19
425	Chiminango	<i>Pithecellobium dulce</i>	FABACEAE	2	8	0,5	0,30	1,21
426	Chiminango	<i>Pithecellobium dulce</i>	FABACEAE	3	6	0,5	0,35	0,69
427	Chiminango	<i>Pithecellobium dulce</i>	FABACEAE	2	7	0,4	0,16	0,55
428	Chiminango	<i>Pithecellobium dulce</i>	FABACEAE	1	6	0,4	0,11	0,66
429	Chiminango	<i>Pithecellobium dulce</i>	FABACEAE	1	6	0,3	0,07	0,40
430	Chiminango	<i>Pithecellobium dulce</i>	FABACEAE	1	7	0,7	0,29	2,01
431	Chiminango	<i>Pithecellobium dulce</i>	FABACEAE	1,5	5	0,4	0,12	0,39
432	Tachuelo	<i>Solanum inopinum</i>	SOLANACEAE	3	5	0,1	0,03	0,04
433	Chiminango	<i>Pithecellobium dulce</i>	FABACEAE	1	5	0,3	0,04	0,20

Comprometidos con la vida

Publicado el 13 de enero de 2020

# BOLETIN DE ACTOS ADMINISTRATIVOS AMBIENTALES

06 al 12 de enero de 2020

## RESOLUCIONES, PERMISOS, SANCIONES, CONCESIONES, AUTOS, LICENCIAS

ID	Nombre Común	Nombre Científico	Familia	Altura Comercial (m)	Altura Total (m)	DAP (m)	Volumen Comercial (m³)	Volumen Total (m³)
434	Tachuelo	<i>Solanum inopinum</i>	SOLANACEAE	1,5	6	0,1	0,01	0,06
435	Tachuelo	<i>Solanum inopinum</i>	SOLANACEAE	2,5	7	0,1	0,03	0,08
436	Chiminango	<i>Pithecellobium dulce</i>	FABACEAE	1,9	4	0,1	0,02	0,05
437	Tachuelo	<i>Solanum inopinum</i>	SOLANACEAE	1	3	0,1	0,01	0,04
438	Tachuelo	<i>Solanum inopinum</i>	SOLANACEAE	2	6	0,1	0,02	0,06
439	Tachuelo	<i>Solanum inopinum</i>	SOLANACEAE	2	6	0,1	0,02	0,05
440	Tachuelo	<i>Solanum inopinum</i>	SOLANACEAE	2	5	0,1	0,01	0,03
441	Tachuelo	<i>Solanum inopinum</i>	SOLANACEAE	2	7	0,1	0,01	0,05
442	Chiminango	<i>Pithecellobium dulce</i>	FABACEAE	1	4,5	0,4	0,11	0,49
443	Chiminango	<i>Pithecellobium dulce</i>	FABACEAE	1	4	0,2	0,02	0,08
444	Chiminango	<i>Pithecellobium dulce</i>	FABACEAE	1	5	0,1	0,01	0,05
451	Samán	<i>Pithecellobium Samán</i>	FABACEAE	2	6	0,3	0,08	0,24
456	Guácimo	<i>Guazuma ulmifolia</i>	STERCULIACEAE	3	6	0,2	0,07	0,15
460	Samán	<i>Pithecellobium Samán</i>	FABACEAE	2	6	0,4	0,14	0,43
462	Samán	<i>Pithecellobium Samán</i>	FABACEAE	2	7	0,3	0,08	0,28
466	Guácimo	<i>Guazuma ulmifolia</i>	STERCULIACEAE	1	6	0,1	0,01	0,06
468	Chiminango	<i>Pithecellobium dulce</i>	FABACEAE	1	6	0,2	0,03	0,16
476	Tachuelo	<i>Solanum inopinum</i>	SOLANACEAE	5	10	0,4	0,34	0,67
477	Guácimo	<i>Guazuma ulmifolia</i>	STERCULIACEAE	1,5	6	0,3	0,09	0,38
480	Chiminango	<i>Pithecellobium dulce</i>	FABACEAE	1	4	0,1	0,01	0,04
481	Tachuelo	<i>Solanum inopinum</i>	SOLANACEAE	1,5	4	0,1	0,02	0,05
483	Chiminango	<i>Pithecellobium dulce</i>	FABACEAE	1	5	0,3	0,06	0,31
484	Chiminango	<i>Pithecellobium dulce</i>	FABACEAE	2	5	0,3	0,13	0,32
485	Chiminango	<i>Pithecellobium dulce</i>	FABACEAE	3	6	0,6	0,57	1,14
486	Tachuelo	<i>Solanum inopinum</i>	SOLANACEAE	1	4	0,2	0,02	0,08
487	Chiminango	<i>Pithecellobium dulce</i>	FABACEAE	1	7	0,5	0,13	0,91
494	Chiminango	<i>Pithecellobium dulce</i>	FABACEAE	1	5	0,6	0,19	0,93
516	Chiminango	<i>Pithecellobium dulce</i>	FABACEAE	1	5	0,3	0,06	0,28
517	Chiminango	<i>Pithecellobium dulce</i>	FABACEAE	1	4	0,3	0,04	0,17

Comprometidos con la vida

Publicado el 13 de enero de 2020



# BOLETIN DE ACTOS ADMINISTRATIVOS AMBIENTALES

06 al 12 de enero de 2020

## RESOLUCIONES, PERMISOS, SANCIONES, CONCESIONES, AUTOS, LICENCIAS

ID	Nombre Común	Nombre Científico	Familia	Altura Comercial (m)	Altura Total (m)	DAP (m)	Volumen Comercial (m³)	Volumen Total (m³)
518	Chiminango	<i>Pithecellobium dulce</i>	FABACEAE	2	5	0,3	0,11	0,27
523	Chiminango	<i>Pithecellobium dulce</i>	FABACEAE	1,5	6	0,4	0,11	0,45
524	Chiminango	<i>Pithecellobium dulce</i>	FABACEAE	1,5	5	0,3	0,07	0,24
525	Chiminango	<i>Pithecellobium dulce</i>	FABACEAE	2	7	0,4	0,18	0,62
526	Chiminango	<i>Pithecellobium dulce</i>	FABACEAE	2	5	0,4	0,14	0,35
527	Chiminango	<i>Pithecellobium dulce</i>	FABACEAE	1,3	7	0,1	0,01	0,05
528	Chiminango	<i>Pithecellobium dulce</i>	FABACEAE	2	6	0,4	0,15	0,44
530	Chiminango	<i>Pithecellobium dulce</i>	FABACEAE	2	7	0,4	0,20	0,69
531	Chiminango	<i>Pithecellobium dulce</i>	FABACEAE	1	5	0,3	0,05	0,24
532	Chiminango	<i>Pithecellobium dulce</i>	FABACEAE	2	6	0,3	0,07	0,21
533	Guanábano	<i>Annona muricata</i>	ANNONACEAE	1	5	0,1	0,01	0,06
536	Chiminango	<i>Pithecellobium dulce</i>	FABACEAE	2	7	0,7	0,59	2,06
537	Chiminango	<i>Pithecellobium dulce</i>	FABACEAE	2	6	0,4	0,14	0,42
538	Chiminango	<i>Pithecellobium dulce</i>	FABACEAE	1	8	0,5	0,13	1,06
539	Chiminango	<i>Pithecellobium dulce</i>	FABACEAE	1	6	0,4	0,07	0,45
552	Chiminango	<i>Pithecellobium dulce</i>	FABACEAE	3	8	0,5	0,44	1,18
553	Chiminango	<i>Pithecellobium dulce</i>	FABACEAE	2	6	0,4	0,21	0,64
554	Leucaena	<i>Leucaena leucocephala</i>	FABACEAE	3	6	0,3	0,15	0,31
558	Guácimo	<i>Guazuma ulmifolia</i>	STERCULIACEAE		3	0,4	0,00	0,26
559	Vainillo	<i>Senna spectabilis</i>	FABACEAE	3	6	0,2	0,07	0,14
560	Chiminango	<i>Pithecellobium dulce</i>	FABACEAE	2	6	0,9	0,81	2,44
561	Guanábano	<i>Annona muricata</i>	ANNONACEAE	2	5	0,2	0,06	0,16
562	Limon	<i>Citrus sp.</i>	RUTACEAE	2	5	0,2	0,05	0,11
563	Vainillo	<i>Senna spectabilis</i>	FABACEAE	1	5	0,2	0,01	0,07
565	Vainillo	<i>Senna spectabilis</i>	FABACEAE	2	4,5	0,2	0,03	0,07
566	Vainillo	<i>Senna spectabilis</i>	FABACEAE	2	6	0,5	0,22	0,67
567	Vainillo	<i>Senna spectabilis</i>	FABACEAE	2	5	0,2	0,05	0,13
568	Chiminango	<i>Pithecellobium dulce</i>	FABACEAE	2	5	0,2	0,07	0,17
569	Chiminango	<i>Pithecellobium dulce</i>	FABACEAE	2	5	0,4	0,14	0,36

Comprometidos con la vida

Publicado el 13 de enero de 2020

# BOLETIN DE ACTOS ADMINISTRATIVOS AMBIENTALES

06 al 12 de enero de 2020

## RESOLUCIONES, PERMISOS, SANCIONES, CONCESIONES, AUTOS, LICENCIAS

ID	Nombre Común	Nombre Científico	Familia	Altura Comercial (m)	Altura Total (m)	DAP (m)	Volumen Comercial (m³)	Volumen Total (m³)
570	Matarraton	<i>Gliricidia sepium</i>	PAPILONACEAE	1,7	7	0,5	0,26	1,06
571	Matarraton	<i>Gliricidia sepium</i>	PAPILONACEAE	2	5	0,3	0,12	0,31
572	Matarraton	<i>Gliricidia sepium</i>	PAPILONACEAE	2,5	5	0,3	0,14	0,29
573	Chiminango	<i>Pithecellobium dulce</i>	FABACEAE	2	7	0,5	0,26	0,92
574	Chiminango	<i>Pithecellobium dulce</i>	FABACEAE	1	6	0,5	0,16	0,97
575	Matarraton	<i>Gliricidia sepium</i>	PAPILONACEAE	1,5	5	0,3	0,09	0,30
576	Guanábano	<i>Annona muricata</i>	ANNONACEAE	2	5	0,1	0,02	0,06
577	Samán	<i>Pithecellobium Samán</i>	FABACEAE	3	8	0,7	0,87	2,32
578	Chiminango	<i>Pithecellobium dulce</i>	FABACEAE	3	6	0,5	0,37	0,74
579	Chiminango	<i>Pithecellobium dulce</i>	FABACEAE	2	6	0,5	0,23	0,70
580	Chiminango	<i>Pithecellobium dulce</i>	FABACEAE	2	9	0,8	0,65	2,94
581	Chiminango	<i>Pithecellobium dulce</i>	FABACEAE	2	7	0,4	0,22	0,76
582	Chiminango	<i>Pithecellobium dulce</i>	FABACEAE	2	7	0,4	0,19	0,67
587	Chiminango	<i>Pithecellobium dulce</i>	FABACEAE	2	8	0,6	0,33	1,33
588	Chiminango	<i>Pithecellobium dulce</i>	FABACEAE	2	9	0,8	0,74	3,31
595	Limon	<i>Citrus sp.</i>	RUTACEAE	1,5	4	0,1	0,01	0,03
597	Limon	<i>Citrus sp.</i>	RUTACEAE	1	4	0,2	0,02	0,06
598	Chiminango	<i>Pithecellobium dulce</i>	FABACEAE	2	6	0,6	0,40	1,19
599	Chiminango	<i>Pithecellobium dulce</i>	FABACEAE	1,5	6	0,5	0,17	0,69
604	Vainillo	<i>Senna spectabilis</i>	FABACEAE	2	5	0,1	0,01	0,03
605	Caucho	<i>Ficus sp.</i>	MORACEAE	2	8	0,8	0,70	2,79
606	Chiminango	<i>Pithecellobium dulce</i>	FABACEAE	2	8	0,7	0,54	2,18
607	Chiminango	<i>Pithecellobium dulce</i>	FABACEAE	2	5	0,4	0,13	0,34
608	Chiminango	<i>Pithecellobium dulce</i>	FABACEAE	2	6	0,9	0,98	2,95
609	Chiminango	<i>Pithecellobium dulce</i>	FABACEAE	2	7	0,9	0,81	2,84
610	Chiminango	<i>Pithecellobium dulce</i>	FABACEAE	2	6	0,4	0,16	0,47
611	Chiminango	<i>Pithecellobium dulce</i>	FABACEAE	1,5	5	0,3	0,10	0,32
612	Chiminango	<i>Pithecellobium dulce</i>	FABACEAE	2	4	0,2	0,03	0,06
613	Chiminango	<i>Pithecellobium dulce</i>	FABACEAE	2	4,5	0,2	0,05	0,11

Comprometidos con la vida

Publicado el 13 de enero de 2020

# BOLETIN DE ACTOS ADMINISTRATIVOS AMBIENTALES

06 al 12 de enero de 2020

## RESOLUCIONES, PERMISOS, SANCIONES, CONCESIONES, AUTOS, LICENCIAS

ID	Nombre Común	Nombre Científico	Familia	Altura Comercial (m)	Altura Total (m)	DAP (m)	Volumen Comercial (m³)	Volumen Total (m³)
614	Chiminango	<i>Pithecellobium dulce</i>	FABACEAE	2	5	0,5	0,29	0,71
615	Chiminango	<i>Pithecellobium dulce</i>	FABACEAE	2	6	0,4	0,14	0,42
616	Tachuelo	<i>Solanum inopinum</i>	SOLANACEAE	3	10	0,4	0,25	0,84
617	Chiminango	<i>Pithecellobium dulce</i>	FABACEAE	0,7	6	0,2	0,02	0,19
618	Chiminango	<i>Pithecellobium dulce</i>	FABACEAE	2	5	0,2	0,06	0,15
619	Vainillo	<i>Senna spectabilis</i>	FABACEAE	2	5	0,2	0,04	0,11
620	Chiminango	<i>Pithecellobium dulce</i>	FABACEAE	2	5	0,2	0,05	0,13
621	Vainillo	<i>Senna spectabilis</i>	FABACEAE	1,5	4	0,2	0,03	0,08
622	Vainillo	<i>Senna spectabilis</i>	FABACEAE	2	4	0,1	0,02	0,03
623	Vainillo	<i>Senna spectabilis</i>	FABACEAE	1	4	0,1	0,01	0,04
624	Chiminango	<i>Pithecellobium dulce</i>	FABACEAE	2	6	0,1	0,02	0,07
625	Chiminango	<i>Pithecellobium dulce</i>	FABACEAE	2	8	0,3	0,10	0,39
626	Vainillo	<i>Senna spectabilis</i>	FABACEAE	2	4	0,1	0,02	0,04
627	Vainillo	<i>Senna spectabilis</i>	FABACEAE	2	4	0,1	0,02	0,03
628	Vainillo	<i>Senna spectabilis</i>	FABACEAE	1,5	4	0,2	0,03	0,09
629	Vainillo	<i>Senna spectabilis</i>	FABACEAE	2	4	0,2	0,05	0,09
630	Vainillo	<i>Senna spectabilis</i>	FABACEAE	1	4	0,1	0,01	0,03
631	Chiminango	<i>Pithecellobium dulce</i>	FABACEAE	1,5	4	0,2	0,05	0,13
632	Vainillo	<i>Senna spectabilis</i>	FABACEAE	1	4	0,1	0,01	0,03
633	Vainillo	<i>Senna spectabilis</i>	FABACEAE	1	4	0,1	0,01	0,03
634	Vainillo	<i>Senna spectabilis</i>	FABACEAE	1,6	4	0,2	0,04	0,10
635	Vainillo	<i>Senna spectabilis</i>	FABACEAE	1	4	0,2	0,02	0,07
636	Samán	<i>Pithecellobium Samán</i>	FABACEAE	2	8	0,5	0,29	1,17
637	Vainillo	<i>Senna spectabilis</i>	FABACEAE	1	4	0,1	0,01	0,04
638	Tachuelo	<i>Solanum inopinum</i>	SOLANACEAE	5	12	0,7	1,53	3,66
639	Chiminango	<i>Pithecellobium dulce</i>	FABACEAE	1	5	0,2	0,03	0,14
640	Chiminango	<i>Pithecellobium dulce</i>	FABACEAE	1	5	0,3	0,07	0,33
642	Chiminango	<i>Pithecellobium dulce</i>	FABACEAE	2	6	0,4	0,21	0,64
643	Chiminango	<i>Pithecellobium dulce</i>	FABACEAE	2	5	0,4	0,19	0,47

Comprometidos con la vida

Publicado el 13 de enero de 2020

# BOLETIN DE ACTOS ADMINISTRATIVOS AMBIENTALES

06 al 12 de enero de 2020

## RESOLUCIONES, PERMISOS, SANCIONES, CONCESIONES, AUTOS, LICENCIAS

ID	Nombre Común	Nombre Científico	Familia	Altura Comercial (m)	Altura Total (m)	DAP (m)	Volumen Comercial (m³)	Volumen Total (m³)
644	Chiminango	<i>Pithecellobium dulce</i>	FABACEAE	2	6	0,3	0,12	0,37
645	Guácimo	<i>Guazuma ulmifolia</i>	STERCULIACEAE	2	7	0,5	0,29	1,02
646	Vainillo	<i>Senna spectabilis</i>	FABACEAE	2	4	0,1	0,02	0,03
647	Vainillo	<i>Senna spectabilis</i>	FABACEAE	2	4	0,1	0,02	0,04
648	Chiminango	<i>Pithecellobium dulce</i>	FABACEAE	2,5	10	1,0	1,27	5,08
649	Chiminango	<i>Pithecellobium dulce</i>	FABACEAE	1,5	4	0,2	0,04	0,11
650	Vainillo	<i>Senna spectabilis</i>	FABACEAE	2	6	0,3	0,08	0,25
651	Guanábano	<i>Annona muricata</i>	ANNONACEAE	1,6	4	0,2	0,04	0,11
652	Tachuelo	<i>Solanum inopinum</i>	SOLANACEAE	2	7	0,2	0,05	0,16
653	Tachuelo	<i>Solanum inopinum</i>	SOLANACEAE	3	7	0,1	0,03	0,08
654	Tachuelo	<i>Solanum inopinum</i>	SOLANACEAE	2	5	0,1	0,02	0,05
655	Tachuelo	<i>Solanum inopinum</i>	SOLANACEAE	4	7	0,3	0,15	0,27
656	Vainillo	<i>Senna spectabilis</i>	FABACEAE	2	5	0,3	0,13	0,33
657	Vainillo	<i>Senna spectabilis</i>	FABACEAE	2	6	0,2	0,05	0,14
683	Chiminango	<i>Pithecellobium dulce</i>	FABACEAE	2	7	0,6	0,35	1,24
698	Chiminango	<i>Pithecellobium dulce</i>	FABACEAE	2	8	0,4	0,16	0,64
701	Tachuelo	<i>Solanum inopinum</i>	SOLANACEAE	1,6	4	0,2	0,03	0,06
704	Tachuelo	<i>Solanum inopinum</i>	SOLANACEAE	2	4	0,1	0,02	0,04
705	Chiminango	<i>Pithecellobium dulce</i>	FABACEAE	2	6	0,2	0,03	0,08
706	Chiminango	<i>Pithecellobium dulce</i>	FABACEAE	1	6	0,3	0,05	0,32
707	Chambimbe	<i>Sapindus saponari</i>	SAPINDACEAE	2	7	0,0	0,00	0,00
708	Chambimbe	<i>Sapindus saponari</i>	SAPINDACEAE	1,5	4	0,1	0,01	0,03
709	Chiminango	<i>Pithecellobium dulce</i>	FABACEAE	1	5	0,4	0,10	0,51
710	Vainillo	<i>Senna spectabilis</i>	FABACEAE	1,5	4	0,1	0,01	0,03
712	Chiminango	<i>Pithecellobium dulce</i>	FABACEAE	2,5	6	0,4	0,22	0,54
713	Chiminango	<i>Pithecellobium dulce</i>	FABACEAE	2	7	0,5	0,25	0,87
714	Vainillo	<i>Senna spectabilis</i>	FABACEAE	2	6	0,2	0,03	0,10
715	Vainillo	<i>Senna spectabilis</i>	FABACEAE	2	6	0,1	0,02	0,06
716	Vainillo	<i>Senna spectabilis</i>	FABACEAE	3	6	0,2	0,04	0,09

Comprometidos con la vida

Publicado el 13 de enero de 2020

# BOLETIN DE ACTOS ADMINISTRATIVOS AMBIENTALES

06 al 12 de enero de 2020

## RESOLUCIONES, PERMISOS, SANCIONES, CONCESIONES, AUTOS, LICENCIAS

ID	Nombre Común	Nombre Científico	Familia	Altura Comercial (m)	Altura Total (m)	DAP (m)	Volumen Comercial (m³)	Volumen Total (m³)
717	Chiminango	<i>Pithecellobium dulce</i>	FABACEAE	3	8	0,6	0,53	1,41
718	Chiminango	<i>Pithecellobium dulce</i>	FABACEAE	3	8	0,6	0,64	1,69
719	Vainillo	<i>Senna spectabilis</i>	FABACEAE	1,5	4	0,1	0,02	0,04
720	Chiminango	<i>Pithecellobium dulce</i>	FABACEAE	2	6	0,6	0,39	1,16
721	Guanábano	<i>Annona muricata</i>	ANNONACEAE	1,5	4	0,1	0,01	0,03
722	Guanábano	<i>Annona muricata</i>	ANNONACEAE	1	4	0,1	0,01	0,02
723	Chiminango	<i>Pithecellobium dulce</i>	FABACEAE	2	6	0,8	0,70	2,11
724	Guácimo	<i>Guazuma ulmifolia</i>	STERCULIACEAE	2	6	0,6	0,40	1,21
725	Chiminango	<i>Pithecellobium dulce</i>	FABACEAE	1,5	4	0,1	0,02	0,04
726	Vainillo	<i>Senna spectabilis</i>	FABACEAE	2	6	0,1	0,01	0,04
727	Vainillo	<i>Senna spectabilis</i>	FABACEAE	2	4	0,1	0,01	0,03
728	Chiminango	<i>Pithecellobium dulce</i>	FABACEAE	2	7	0,6	0,35	1,24
729	Chiminango	<i>Pithecellobium dulce</i>	FABACEAE	3	6	0,4	0,26	0,52
730	Chiminango	<i>Pithecellobium dulce</i>	FABACEAE	2	6	0,7	0,54	1,62
731	Chiminango	<i>Pithecellobium dulce</i>	FABACEAE	1,5	5	0,3	0,07	0,24
732	Chiminango	<i>Pithecellobium dulce</i>	FABACEAE	2	7	0,6	0,37	1,29
733	Chiminango	<i>Pithecellobium dulce</i>	FABACEAE	1	5	0,2	0,02	0,11
735	Espina de mono	<i>Pithecellobium lanceolatum</i>	FABACEAE	1	4	0,1	0,01	0,02
737	Chiminango	<i>Pithecellobium dulce</i>	FABACEAE	1	5	0,4	0,08	0,41
738	Espina de mono	<i>Pithecellobium lanceolatum</i>	FABACEAE	1	4	0,1	0,01	0,03
739	Chiminango	<i>Pithecellobium dulce</i>	FABACEAE	2	6	0,4	0,17	0,52
740	Chiminango	<i>Pithecellobium dulce</i>	FABACEAE	1	5	0,5	0,14	0,70
741	Espina de mono	<i>Pithecellobium lanceolatum</i>	FABACEAE	1	4	0,2	0,01	0,05
742	Chiminango	<i>Pithecellobium dulce</i>	FABACEAE	2	5	0,5	0,29	0,73
743	Chiminango	<i>Pithecellobium dulce</i>	FABACEAE	2	5	0,1	0,02	0,05
744	Espina de mono	<i>Pithecellobium lanceolatum</i>	FABACEAE	2	5	0,1	0,01	0,03
745	Guácimo	<i>Guazuma ulmifolia</i>	STERCULIACEAE	1,5	4	0,2	0,05	0,12
746	Matarraton	<i>Gliricidia sepium</i>	PAPILONACEAE	2	5	0,3	0,12	0,31



# BOLETIN DE ACTOS ADMINISTRATIVOS AMBIENTALES

06 al 12 de enero de 2020

## RESOLUCIONES, PERMISOS, SANCIONES, CONCESIONES, AUTOS, LICENCIAS

ID	Nombre Común	Nombre Científico	Familia	Altura Comercial (m)	Altura Total (m)	DAP (m)	Volumen Comercial (m³)	Volumen Total (m³)
747	Matarraton	<i>Gliricidia sepium</i>	PAPILONACEAE	1	4	0,1	0,01	0,03
748	Matarraton	<i>Gliricidia sepium</i>	PAPILONACEAE	1	5	0,2	0,02	0,09
749	Matarraton	<i>Gliricidia sepium</i>	PAPILONACEAE		2	0,1	0,00	0,02
750	Matarraton	<i>Gliricidia sepium</i>	PAPILONACEAE	2	4	0,2	0,05	0,09
751	Chiminango	<i>Pithecellobium dulce</i>	FABACEAE	1	6	0,5	0,15	0,92
752	Caucho	<i>Ficus sp.</i>	MORACEAE	2	8	0,6	0,40	1,61
753	Vainillo	<i>Senna spectabilis</i>	FABACEAE	1,6	4	0,2	0,02	0,05
754	Chiminango	<i>Pithecellobium dulce</i>	FABACEAE	2	6	0,3	0,08	0,24
755	Chiminango	<i>Pithecellobium dulce</i>	FABACEAE	2	6	0,6	0,39	1,17
756	Tachuelo	<i>Solanum inopinum</i>	SOLANACEAE	2	5	0,3	0,07	0,17
757	Espina de mono	<i>Pithecellobium lanceolatum</i>	FABACEAE	2	5	0,1	0,02	0,06
758	Espina de mono	<i>Pithecellobium lanceolatum</i>	FABACEAE	1	2	0,1	0,01	0,01
760	Chiminango	<i>Pithecellobium dulce</i>	FABACEAE	2	6	0,5	0,25	0,76
764	Totocal	<i>Achatocarpus nigricans</i>	ACHATOCARPACEAE	2	4,5	0,1	0,02	0,04
765	Totocal	<i>Achatocarpus nigricans</i>	ACHATOCARPACEAE	2	4	0,1	0,02	0,04
766	Guácimo	<i>Guazuma ulmifolia</i>	STERCULIACEAE	2,5	7	1,0	1,34	3,75
767	Vainillo	<i>Senna spectabilis</i>	FABACEAE	2	4	0,1	0,02	0,04
768	Guanábano	<i>Annona muricata</i>	ANNONACEAE	2	6	0,2	0,03	0,10
769	Guanábano	<i>Annona muricata</i>	ANNONACEAE	3	6	0,3	0,12	0,24
770	Chiminango	<i>Pithecellobium dulce</i>	FABACEAE	1	4	0,2	0,03	0,14
771	Chiminango	<i>Pithecellobium dulce</i>	FABACEAE	1,8	5	0,4	0,16	0,44
772	Chiminango	<i>Pithecellobium dulce</i>	FABACEAE	2	6	0,6	0,46	1,39
773	Chiminango	<i>Pithecellobium dulce</i>	FABACEAE	2	6	0,3	0,12	0,37
774	Chiminango	<i>Pithecellobium dulce</i>	FABACEAE	2	8	0,5	0,29	1,16
775	Chiminango	<i>Pithecellobium dulce</i>	FABACEAE	2	8	0,5	0,31	1,26
776	Chiminango	<i>Pithecellobium dulce</i>	FABACEAE	2	7	0,3	0,11	0,40
777	Chiminango	<i>Pithecellobium dulce</i>	FABACEAE	2	6	0,4	0,16	0,47
778	Arrayan	<i>Myrcia sp.</i>	MYRTACEAE	1	4	0,1	0,01	0,03

# BOLETIN DE ACTOS ADMINISTRATIVOS AMBIENTALES

06 al 12 de enero de 2020

## RESOLUCIONES, PERMISOS, SANCIONES, CONCESIONES, AUTOS, LICENCIAS

ID	Nombre Común	Nombre Científico	Familia	Altura Comercial (m)	Altura Total (m)	DAP (m)	Volumen Comercial (m³)	Volumen Total (m³)
779	Chiminango	<i>Pithecellobium dulce</i>	FABACEAE	2	6	0,3	0,09	0,28
780	Chiminango	<i>Pithecellobium dulce</i>	FABACEAE	2	7	0,3	0,13	0,44
781	Matarraton	<i>Gliricidia sepium</i>	PAPILONACEAE	2	6	0,3	0,12	0,37
782	Guácimo	<i>Guazuma ulmifolia</i>	STERCULIACEAE	2,5	6	0,4	0,19	0,46
783	Espina de mono	<i>Pithecellobium lanceolatum</i>	FABACEAE	2	5	0,2	0,04	0,09
784	Vainillo	<i>Senna spectabilis</i>	FABACEAE	2	5	0,1	0,02	0,05
785	Leucaena	<i>Leucaena leucocephala</i>	FABACEAE	2	6	0,2	0,03	0,08
786	Guácimo	<i>Guazuma ulmifolia</i>	STERCULIACEAE	2	7	0,3	0,09	0,30
787	Guácimo	<i>Guazuma ulmifolia</i>	STERCULIACEAE	2	7	0,2	0,06	0,23
788	Guácimo	<i>Guazuma ulmifolia</i>	STERCULIACEAE	1,5	7	0,1	0,02	0,08
789	Guácimo	<i>Guazuma ulmifolia</i>	STERCULIACEAE	1	6	0,2	0,02	0,10
790	Chiminango	<i>Pithecellobium dulce</i>	FABACEAE	2	8	0,0	0,00	0,01
791	Tachuelo	<i>Solanum inopinum</i>	SOLANACEAE	3	8	0,5	0,36	0,96
792	Nacedero	<i>Trichanthera Gicantea</i>	ACANTHACEAE	2	4	0,1	0,02	0,04
793	Chiminango	<i>Pithecellobium dulce</i>	FABACEAE	2,5	8	0,5	0,41	1,30
794	Tachuelo	<i>Solanum inopinum</i>	SOLANACEAE	4	10	0,3	0,19	0,48
795	Chiminango	<i>Pithecellobium dulce</i>	FABACEAE	2	6	0,4	0,19	0,57
796	Chiminango	<i>Pithecellobium dulce</i>	FABACEAE	2	6	0,0	0,00	0,01
797	Chiminango	<i>Pithecellobium dulce</i>	FABACEAE	2	7	0,3	0,12	0,41
798	Totocal	<i>Achatocarpus nigricans</i>	ACHATOCARPACEAE	1	6	0,1	0,01	0,07
799	Chiminango	<i>Pithecellobium dulce</i>	FABACEAE	2	5	0,4	0,18	0,45
801	Chiminango	<i>Pithecellobium dulce</i>	FABACEAE	2	7	0,5	0,31	1,09
806	Matarraton	<i>Gliricidia sepium</i>	PAPILONACEAE	2	3,5	0,3	0,13	0,23
807	Guayabo	<i>Psidium guajava</i>	MYRTACEAE	2	4	0,2	0,05	0,11
808	Uña de gato	<i>Fagara pterota</i>	RUTACEAE	2	4	0,2	0,07	0,14
809	Chiminango	<i>Pithecellobium dulce</i>	FABACEAE	2	5	0,2	0,03	0,08
810	Chiminango	<i>Pithecellobium dulce</i>	FABACEAE	2	5	0,3	0,08	0,19
811	Guanábano	<i>Annona muricata</i>	ANNONACEAE	2	6	0,2	0,07	0,20

# BOLETIN DE ACTOS ADMINISTRATIVOS AMBIENTALES

06 al 12 de enero de 2020

## RESOLUCIONES, PERMISOS, SANCIONES, CONCESIONES, AUTOS, LICENCIAS

ID	Nombre Común	Nombre Científico	Familia	Altura Comercial (m)	Altura Total (m)	DAP (m)	Volumen Comercial (m³)	Volumen Total (m³)
812	Guácimo	<i>Guazuma ulmifolia</i>	STERCULIACEAE	2	6	0,2	0,06	0,17
813	Guácimo	<i>Guazuma ulmifolia</i>	STERCULIACEAE		6	0,5	0,00	0,86
814	Vainillo	<i>Senna spectabilis</i>	FABACEAE	2	6	0,2	0,05	0,15
815	Guácimo	<i>Guazuma ulmifolia</i>	STERCULIACEAE	1	6	0,2	0,03	0,20
816	Guácimo	<i>Guazuma ulmifolia</i>	STERCULIACEAE	1	6	0,3	0,04	0,24
817	Guanábano	<i>Annona muricata</i>	ANNONACEAE	2	6	0,3	0,08	0,23
832	Vainillo	<i>Senna spectabilis</i>	FABACEAE	1	4	0,1	0,01	0,04
833	Vainillo	<i>Senna spectabilis</i>	FABACEAE	1	5	0,1	0,01	0,04
834	Vainillo	<i>Senna spectabilis</i>	FABACEAE	1	5	0,1	0,01	0,03
836	Chiminango	<i>Pithecellobium dulce</i>	FABACEAE	1	4	0,2	0,03	0,11
837	Guanábano	<i>Annona muricata</i>	ANNONACEAE	2	6	0,4	0,15	0,46
838	Tachuelo	<i>Solanum inopinum</i>	SOLANACEAE	2	5	0,1	0,01	0,03
847	Chiminango	<i>Pithecellobium dulce</i>	FABACEAE	2	5	0,3	0,07	0,19
848	Tachuelo	<i>Solanum inopinum</i>	SOLANACEAE	1	4	0,4	0,09	0,34
849	Totocal	<i>Achatocarpus nigricans</i>	ACHATOCARPACEAE	1	5	0,1	0,01	0,04
850	Chiminango	<i>Pithecellobium dulce</i>	FABACEAE	2	4	0,1	0,02	0,05
851	Tachuelo	<i>Solanum inopinum</i>	SOLANACEAE	2	4	0,2	0,04	0,07
852	Totocal	<i>Achatocarpus nigricans</i>	ACHATOCARPACEAE	1	5	0,1	0,01	0,05
853	Tachuelo	<i>Solanum inopinum</i>	SOLANACEAE	1	4	0,3	0,04	0,16
854	Vainillo	<i>Senna spectabilis</i>	FABACEAE	1,5	5	0,2	0,04	0,14
855	Vainillo	<i>Senna spectabilis</i>	FABACEAE	1,8	5	0,2	0,03	0,07
856	Totocal	<i>Achatocarpus nigricans</i>	ACHATOCARPACEAE	1	4	0,1	0,01	0,04
857	Chiminango	<i>Pithecellobium dulce</i>	FABACEAE	3	6	0,2	0,10	0,20
858	Totocal	<i>Achatocarpus nigricans</i>	ACHATOCARPACEAE	3	5	0,2	0,04	0,07
859	Vainillo	<i>Senna spectabilis</i>	FABACEAE	2	4	0,2	0,03	0,05
860	Vainillo	<i>Senna spectabilis</i>	FABACEAE	2	5	0,1	0,02	0,06
861	Totocal	<i>Achatocarpus nigricans</i>	ACHATOCARPACEAE	1	4	0,1	0,01	0,03
862	Guácimo	<i>Guazuma ulmifolia</i>	STERCULIACEAE	2	6	0,4	0,14	0,41

Comprometidos con la vida

Publicado el 13 de enero de 2020

# BOLETIN DE ACTOS ADMINISTRATIVOS AMBIENTALES

06 al 12 de enero de 2020

## RESOLUCIONES, PERMISOS, SANCIONES, CONCESIONES, AUTOS, LICENCIAS

ID	Nombre Común	Nombre Científico	Familia	Altura Comercial (m)	Altura Total (m)	DAP (m)	Volumen Comercial (m³)	Volumen Total (m³)
863	Guácimo	<i>Guazuma ulmifolia</i>	STERCULIACEAE	2	6	0,2	0,06	0,17
864	Guanábano	<i>Annona muricata</i>	ANNONACEAE	2	5	0,4	0,13	0,34
865	Vainillo	<i>Senna spectabilis</i>	FABACEAE	2	5	0,2	0,03	0,06
866	Guanábano	<i>Annona muricata</i>	ANNONACEAE	3	6	0,3	0,15	0,30
867	Guanábano	<i>Annona muricata</i>	ANNONACEAE	3	6	0,3	0,16	0,31
868	Samán	<i>Pithecellobium Samán</i>	FABACEAE	3	12	0,1	0,02	0,10
869	Chiminango	<i>Pithecellobium dulce</i>	FABACEAE	1	4	0,3	0,05	0,19
870	Chiminango	<i>Pithecellobium dulce</i>	FABACEAE	2	5	0,2	0,04	0,11
871	Chiminango	<i>Pithecellobium dulce</i>	FABACEAE	1	4	0,2	0,03	0,12
872	Chiminango	<i>Pithecellobium dulce</i>	FABACEAE	1	4	0,2	0,01	0,06
873	Chiminango	<i>Pithecellobium dulce</i>	FABACEAE	1	4	0,3	0,04	0,18
874	Chiminango	<i>Pithecellobium dulce</i>	FABACEAE	2	5	0,2	0,04	0,11
876	Chiminango	<i>Pithecellobium dulce</i>	FABACEAE	3	7	0,3	0,15	0,34
893	Vainillo	<i>Senna spectabilis</i>	FABACEAE	2	5	0,1	0,01	0,04
897	Vainillo	<i>Senna spectabilis</i>	FABACEAE	2	5	0,1	0,02	0,04
898	Vainillo	<i>Senna spectabilis</i>	FABACEAE	2	4	0,1	0,01	0,03
TOTAL							52,20	181,83

**Tabla 1. Inventario forestal de árboles a aprovechar.**

A partir del ajuste realizado y con el ejercicio presentado en la tabla No. 1, se obtuvo un resultando total de 393 individuos a intervenir, los cuales están identificados en campo, tal cual se relaciona en la tabla 1.

El volumen a remover resultando del ajuste anterior arroja un volumen comercial de **52,20 m³** y un volumen total de **181,83 m³**.

Durante el recorrido y según el inventario forestal, se encuentra también censado un individuo de la especie *Ceiba* (*Ceiba pentandra*), el cual aparece con identificación numérica **529**, este individuo no debe ser intervenido con aprovechamiento o erradicación, por el contrario deberá ser reubicado con las medidas técnicas disponibles para realizar trasplante de árboles, teniendo en cuenta su importancia y categoría de veda en el Departamento del Valle del Cauca.

Adicional a la revisión documental se realizó recorrido en diversos sectores del predio como parte de la inspección ocular, revisión de planos, registro de coordenadas y material fotográfico.

De acuerdo a consulta realizada en el portal corporativo GEOVCV El predio Lote de terreno Granja Avícola El Vínculo, se ubica en el piedemonte del flanco occidental de la cordillera central en inmediaciones del municipio de Guacarí, sobre la margen derecha de la vía que conduce hacia la vereda El Tablazo en sentido occidente-oriente, a una altura aproximada sobre el nivel del mar entre 1040 a 1070 metros, cuyas coberturas de suelo presentan en mayor concentración pastos cultivados, seguido de espacios de Bosque mixto fragmentado con pastos y cultivos, Bosque mixto fragmentado con vegetación natural y en menor proporción cultivos de uva y Misceláneo de pastos y cultivos, se presenta un área correspondiente a un reservorio de agua sin uso, además de una

**Comprometidos con la vida**

# BOLETIN DE ACTOS ADMINISTRATIVOS AMBIENTALES

06 al 12 de enero de 2020

## RESOLUCIONES, PERMISOS, SANCIONES, CONCESIONES, AUTOS, LICENCIAS

vivienda sin servicio, el predio está inmerso entre dos ecosistemas, siendo estos Bosque cálido seco en piedemonte coluvio-aluvial – BOCSEPX y Arbustales y matorrales medio seco en montana fluvio-gravitacional – AMMSEMH; posee una extensión superficial de 34,7293 hectáreas (según certificado de tradición), de topografía mayormente con tendencia ligeramente inclinada (3-7%) y un sector con tendencia fuertemente inclinado (12-25%). De acuerdo con la información aportada con la solicitud, el predio es propiedad de la sociedad POLLOS EL BUCANERO S.A



**Figura No. 2. Ecosistema presente en el área donde se ubican los árboles a aprovechar. (BOCSEPX - AMMSEMH). Fuente GEOVC**



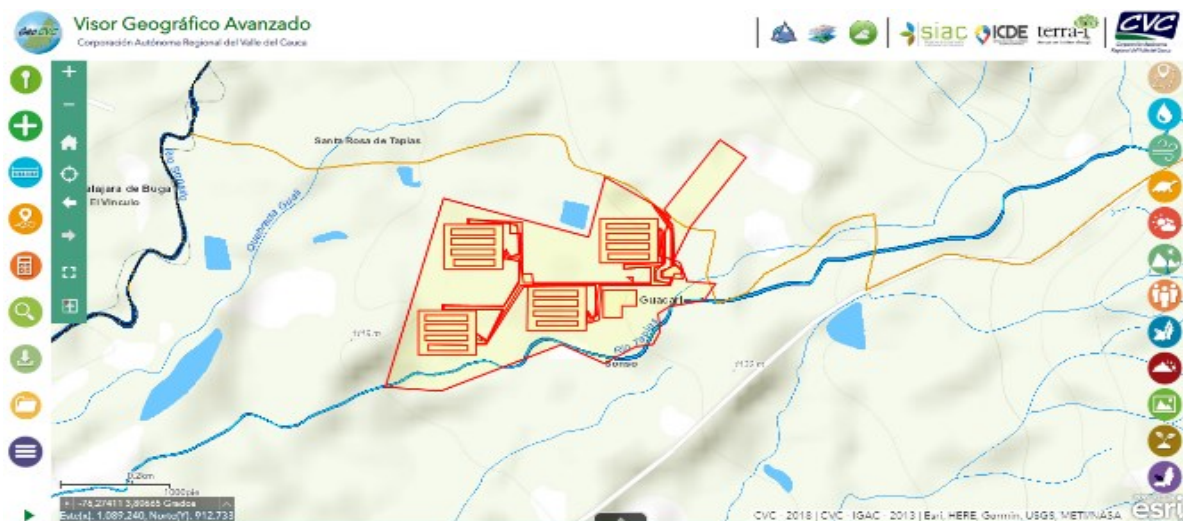
**Figura No. 3. Pendiente del área donde se ubican los árboles a aprovechar.** Como ya se indicó, en el predio discurre sobre el lindero sur el río tapias y en el sector sur tributaria del mismo, cuyas franjas forestales protectoras no serán intervenidas con el aprovechamiento de estos espacios, deben ser objeto de enriquecimiento forestal y conservación para que continúen prestando servicios ecosistémicos.



# BOLETIN DE ACTOS ADMINISTRATIVOS AMBIENTALES

06 al 12 de enero de 2020

## RESOLUCIONES, PERMISOS, SANCIONES, CONCESIONES, AUTOS, LICENCIAS



**No. 4. Ubicación de áreas a intervenir mediante aprovechamiento forestal respecto a corrientes hídricas. Fuente GEOCVC**  
Revisado el citado portal Corporativo se evidencia que la ubicación del área respecto a la importancia estratégica para la conservación del recurso hídrico corresponde a Áreas aceptables sin figura de conservación, no se encuentra bajo ninguna figura de conservación.

Respecto al Ordenamiento Territorial, según el certificado de uso de suelo expedido por la Secretaría de Planeación municipal de Guacarí allegado el 6 de septiembre de 2019, el predio tiene como uso principal Agropecuario, siendo este coherente al uso a dar luego del aprovechamiento forestal. Es de indicar que las áreas de protección de las corrientes hídricas deberá garantizar en cobertura vegetal protectora, este uso no podrá ser modificado so pena de incurrir en contravenciones ambientales y proceso sancionatorio ambiental.

Respecto a las labores de aprovechamiento a realizar, se tiene la tala de **393** árboles con un volumen de 181,83 m<sup>3</sup>, material que puede ser utilizado en el mismo predio o comercializado.

Se presenta a continuación el resumen de árboles y volúmenes sujetos a aprovechamiento:

NOMBRE COMUN	NOMBRE CIENTIFICO	FAMILIA	NUMERO DE ARBOLES	VOLUMEN (m3)
Arrayan	Myrcia sp.	MYRTACEAE	1	0,03
Caucho	Ficus sp.	MORACEAE	2	4,39
Cedro rosado	Cedrela angustifolia	MELIACEAE	1	0,09
Chambimbe	Sapindus saponari	SAPINDACEAE	9	11,08
Chiminango	Pithecellobium dulce	MIMOSACEAE	159	97,00
Espina de mono	Pithecellobium lanceolatum	MIMOSACEAE	7	0,30
Guanabano	Annona muricata	ANNONACEAE	18	3,96
Guasimo	Guazuma ulmifolia	STERCULIACEAE	29	17,88
Guayabo	Psidium guajava	MYRTACEAE	1	0,11

# BOLETIN DE ACTOS ADMINISTRATIVOS AMBIENTALES

06 al 12 de enero de 2020

## RESOLUCIONES, PERMISOS, SANCIONES, CONCESIONES, AUTOS, LICENCIAS

Leucaena	Leucaena leucocephala	MIMOSACEAE	2	0,39
Limon	Citrus sp.	RUTACEAE	3	0,20
Mango	Mangifera indica	ANACARDIACEAE	7	5,51
Matarraton	Gliricidia sepium	PAPILONACEAE	12	3,36
Nacedero	Trichanthera Gicantea	ACANTHACEAE	3	0,18
Naranja	Citrus sp.	RUTACEAE	2	0,57
Piñon de oreja	Enterolobium cyclocarpum	MIMOSACEAE	2	12,65
Saman	Pithecellobium saman	MIMOSACEAE	6	4,53
Tachuelo	Solanum inopinum	SOLANACEAE	54	11,44
Totocal	Achatocarpus nigricans	ACHATOCARPACEAE	10	0,79
Uña de gato	Fagara pterota	RUTACEAE	1	0,14
Vainillo	Senna spectabilis	CAESALPINACEAE	64	7,24
<b>Total general</b>			<b>393</b>	<b>181,83</b>

Tabla 2. Resumen de árboles y volúmenes a aprovechar

Dentro de las especies que se prevén aprovechar se encuentran un individuo de la especie Cedro Rosado reportada con grado de amenaza (EN), lo cual indica que está en peligro respecto a su conservación, condición que debe ser considerada en la imposición de la compensación. Las demás especies no se encuentran reportadas con algún grado de amenaza o veda en la normatividad vigente. Para el caso de la especie Samán se considera representativa del valle geográfico del río Cauca.

Cálculo del valor de la tasa de aprovechamiento forestal: Aplica el cobro de tasa de aprovechamiento fijado en el Decreto 1390 de 2018 "Por el cual se adiciona un Capítulo al Título 9, de la Parte 2, del Libro 2, del Decreto 1076 de 2015, Decreto Único Reglamentario del Sector Ambiente y Desarrollo Sostenible, en lo relacionado con la Tasa Compensatoria por Aprovechamiento Forestal Maderable en bosques naturales y se dictan otras disposiciones", toda vez que los árboles objeto de solicitud se localizan dentro de relictos boscosos que pueden catalogarse como bosque natural, según lo definido el artículo 3, numeral 3 de ley 1931 de 2018:

ARTICULO 3. Definiciones: Para la adecuada comprensión e implementación de la presente Ley se adoptan las siguientes definiciones:

(1)...

(2)...

(3). Bosque natural: Tierra ocupada principalmente por árboles que puede contener arbustos, palmas, guaduas, hierbas y lianas, en la que predomina la cobertura arbórea con una densidad mínima del dosel de 30%, una altura mínima del dosel (in situ) de 5 metros al momento de su identificación, y un área mínima de 1,0 ha. Se excluyen las coberturas arbóreas de plantaciones forestales comerciales, cultivos de palma, y árboles sembrados para la producción agropecuaria.

En consecuencia, para el cálculo del valor de la tasa de aprovechamiento, debe considerarse: a) tipo de aprovechamiento, b) la categoría de la especie, y c) Nivel de afectación ambiental, de conformidad con lo indicado en el Decreto 1390 de 2018; que para este caso corresponde a: a) aprovechamiento único, b) categoría de acuerdo a la tabla siguiente (Tabla 3) y c) nivel de afectación medio:

NOMBRE COMUN	NOMBRE CIENTIFICO	CATEGORIA DE ESPECIE	NUMERO DE ARBOLES	VOLUMEN (m3)
Arrayan	Myrcia sp.	Otras especies	1	0,03
Caucho	Ficus sp.	Otras especies	2	4,39

Comprometidos con la vida

# BOLETIN DE ACTOS ADMINISTRATIVOS AMBIENTALES

06 al 12 de enero de 2020

## RESOLUCIONES, PERMISOS, SANCIONES, CONCESIONES, AUTOS, LICENCIAS

NOMBRE COMUN	NOMBRE CIENTIFICO	CATEGORIA DE ESPECIE	NUMERO DE ARBOLES	VOLUMEN (m3)
Cedro rosado	Cedrela angustifolia	Muy especiales	1	0,09
Chambimbe	Sapindus saponaria	Otras especies	9	11,08
Chiminango	Pithecellobium dulce	Especiales	159	97,00
Espina de mono	Pithecellobium lanceolatum	Otras especies	7	0,30
Guanabano	Annona muricata	Otras especies	18	3,96
Guasimo	Guazuma ulmifolia	Otras especies	29	17,88
Guayabo	Psidium guajava	Especiales	1	0,11
Leucaena	Leucaena leucocephala	Otras especies	2	0,39
Limon	Citrus sp.	Otras especies	3	0,20
Mango	Mangifera indica	Otras especies	7	5,51
Matarraton	Gliricidia sepium	Otras especies	12	3,36
Nacedero	Trichanthera Gicantea	Otras especies	3	0,18
Naranja	Citrus sp.	Otras especies	2	0,57
Piñon de oreja	Enterolobium cyclocarpum	Especiales	2	12,65
Saman	Pithecellobium saman	Otras especies	6	4,53
Tachuelo	Solanum inopinum	Otras especies	54	11,44
Totocal	Achatocarpus nigricans	Otras especies	10	0,79
Uña de gato	Fagara pterota	Otras especies	1	0,14
Vainillo	Senna spectabilis	Otras especies	64	7,24
<b>Total general</b>			<b>393</b>	<b>181,83</b>

**Tabla 3. Categoría de especies a aprovechar según Decreto 1390 de 2108.**

Una vez sea modificada o sustituida la Resolución CVC 0100 No-110-0403 del 31 de mayo de 2019, incorporando los valores a cobrar por la Tasa Compensatoria por Aprovechamiento Forestal Maderable en bosques naturales para la jurisdicción de la CVC, se deberá establecer el valor a cobrar producto del presente permiso de aprovechamiento forestal, pago que deberá quedar como obligación del titular del derecho ambiental y su incumplimiento dará lugar al inicio procedimiento sancionatorio ambiental.

Compensación. Respecto al plan de compensación presentado por parte de la sociedad POLLOS EL BUCANERO S.A, se tiene que este realizó una descripción general de las coberturas objeto de intervención e hizo un análisis con base en el Manual para la asignación de compensación por pérdida de Biodiversidad, emitido por el MADS, concluyendo finalmente que se propone una compensación con base en el número de árboles a talar. Se tiene como viable las labores silviculturales, así como el área propuesta para la compensación, no obstante es ajustado en el número de individuos a compensar.

Se procede a ajustar la compensación haciendo uso de la matriz elaborada por la Corporación para árboles aislados, la cual involucra para cada individuo arbóreo criterios relacionados con el Diámetro a la altura del Pecho (DAP), estado fitosanitario, ubicación, importancia ecológica y tipo de ecosistema donde se ubica. De acuerdo con dicho cálculo, se deberá compensar con la siembra de cuatro mil cuatrocientos setenta y seis (4476) plantones de especies que se adapten a la zona y que cumplan propósitos paisajísticos y conservación de la Biodiversidad, que deben incluir: Chambimbe (*Sapindus saponaria*), Piñon de oreja (*Enterolobium cyclocarpum*), Saman (*Albizia Samán*), Vainillo (*Senna spectabilis*), Caracolí (*Anacardium excelsum*), Guacimo (*Guazuma ulmifolia*) Cedro (*Cedrela Odorata*), Gualanday (*Jacaranda caucana*), Guayacán lila (*Tabebuia rosea*) y Guayacán amarillo (*Tabebuia chrysantha*).

*Comprometidos con la vida*

# BOLETIN DE ACTOS ADMINISTRATIVOS AMBIENTALES

06 al 12 de enero de 2020

## RESOLUCIONES, PERMISOS, SANCIONES, CONCESIONES, AUTOS, LICENCIAS

La siembra se deberá realizar en los linderos del predio, espacios entre módulos del proyecto avícola, franjas forestales protectoras del río Tapias que discurre sobre el sector sur del predio; si es del caso en que se requiera más espacio se concertará lugar para la compensación faltante siguiendo las recomendaciones que se realicen por parte de CVC, incluido la recomendación de nuevas especies que se adapten a las áreas que se llegaren a concertar. Donde sea requerido se deberá garantizar el aislamiento (Cerca) a fin de evitar el daño mecánico por ganado o transeúntes. Las plántulas deberán contar con mínimo 1,2 metros de altura y buenas condiciones fitosanitarias y de estructura. Las labores de compensación deberán incluir además de la siembra, labores de mantenimiento mínimo durante tres (3) años con actividades como limpieza, fertilización, riego y control fitosanitario a fin de asegurar el buen desarrollo de lo plantado.

**CONCLUSIONES:** Con base en lo anterior, se considera que es técnica y ambientalmente viable autorizar a la sociedad POLLOS EL BUCANERO S.A. con Nit 800.197.463-4, representada legalmente por el señor Jorge Iván Duque Restrepo, identificado con cedula de ciudadanía No. 75.071.292 expedida en Manizales (Caldas), propietaria del predio Lote de terreno (Granja avícola El Vínculo), ubicado en la vereda El Tablazo, corregimiento de Sonso, Municipio de Guacarí, Departamento del Valle del Cauca, el aprovechamiento forestal de trescientos noventa y tres (393) árboles con un volumen de **181,83 m<sup>3</sup>**.

**OBLIGACIONES:** Se deberán imponer las siguientes obligaciones en el acto administrativo:

- El aprovechamiento forestal, se deberá limitar al número y las especies que corresponden a lo indicado en la tabla No. 1, que fueron identificados en el inventario forestal presentado y en la visita ocular al predio.
- Se deberá trasladar un individuo de la especie Ceiba (*Ceiba pentandra*), el cual aparece con identificación numérica **529**, con las medidas y protocolos técnicos adecuados para realizar trasplante de árboles, garantizando la sobrevivencia del individuo, teniendo en cuenta su importancia y categoría de protección (Veda) en el Departamento del Valle del Cauca.

Para las labores de traslado se deberá contar con las herramientas, equipos y personal adecuado, y deberán ser orientadas y coordinadas por un profesional idóneo, quien deberá garantizar las técnicas y procedimientos para asegurar la supervivencia del individuo trasladado.

Las labores de traslado deben incluir en su orden:

**Preparación del sitio a plantar:** Ahoyado dependiendo del tamaño del individuo a trasladar, el cual puede tener dimensiones entre 0,5 a 1 m<sup>3</sup>, en todo caso garantizando que el bloque que contenga el sistema radicular pueda ubicarse dentro sin dificultad; debe limpiarse piedras, escombros y basuras, aplicar suficiente agua para humedecer el sitio, repicar la tierra del fondo para facilitar la filtración de agua y la penetración de las raíces; es factible el uso de hidrotenedores a razón de 30 g/árbol que garanticen la disponibilidad de agua en la temporada seca.

**Bloqueo:** Actividad que corresponde a la excavación alrededor del árbol a una distancia no inferior a 3 veces el diámetro del tronco en su base, incluye el corte de raíces (corte que debe ser limpio, es decir sin causar desgarre), la aplicación de enraizante, la conformación de un bloque de tierra que contenga el sistema radicular. Se deberá aplicar riego controlado en el área de conformación del bloque, sin que conlleve exceso de humedad; posteriormente se efectuará excavación lateral para dar forma de un cono truncado invertido al bloque. En ningún caso el radio mayor del bloque será menor a 6 veces el diámetro del tronco en la base. Amarrar el bloque con yute o cabuya u otro similar para evitar el desmoronamiento del suelo y daño de las raíces. El bloque se debe mantener compacto<sup>19</sup>.

**Transporte:** Consiste en trasladar el individuo sosteniéndolo firmemente para evitar que el bloque que sostiene su sistema radicular se desmorone. Esta actividad se realiza mediante la utilización de vehículos especializados (grúas o camiones). Es de precisar que el transporte se debe realizar en el menor tiempo posible para no exponer al individuo a la deshidratación.

**Reubicación:** El árbol trasladado debe quedar al mismo nivel que tenía en el sitio anterior y en lo posible con la misma dirección. Consiste en ubicar el bloque que contiene el sistema radicular dentro del ahoyado del nuevo sitio, realizando relleno y apisonamiento sin dejar espacios de aire, utilizando fertilizante orgánico 5 kg/árbol y micorrizas en razón de 200 g/árbol.

<sup>19</sup> [http://www.aes-elsalvador.com/site/assets/files/2867/3\\_trasplante\\_de\\_arboles.pdf](http://www.aes-elsalvador.com/site/assets/files/2867/3_trasplante_de_arboles.pdf)

# BOLETIN DE ACTOS ADMINISTRATIVOS AMBIENTALES

06 al 12 de enero de 2020

## RESOLUCIONES, PERMISOS, SANCIONES, CONCESIONES, AUTOS, LICENCIAS

**Monitoreo y mantenimiento:** Debe efectuarse un programa de monitoreo para evaluar las condiciones de adaptación del individuo trasplantado, que deberá incluir durante los tres (3) primeros meses, mínimo 2 visitas por semana, de lo cual se dejará constancia en los informes que debe presentar el titular del derecho a la CVC. El mantenimiento debe realizarse mínimo durante un (1) año con actividades como limpieza, fertilización, riego y control fitosanitario a fin de asegurar el buen desarrollo de lo trasladado. Es de precisar que las labores de riego durante los primeros tres (3) meses deben tener una frecuencia de tres (3) veces por semana, aplicando como mínimo 10 litros/árbol por cada riego, salvo que la condición climática sea de periodo lluvioso, caso en el cual se deberá ir monitoreando el contenido de humedad para regular el riego.

-Se deberá informar con diez (10) días de anticipación el inicio de labores de traslado del individuo arbóreo para el correspondiente seguimiento. Así mismo una vez efectuado el traslado, presentar un informe que incluya la descripción de las labores realizadas, la georeferenciación y el cronograma de mantenimiento.

-El producto forestal resultante del aprovechamiento, estimado en 181,83 metros cúbicos maderables, podrá ser comercializado si así lo decide el titular del derecho y movilizado fuera de los límites del predio previa obtención del respectivo salvoconducto. Este no podrá convertirse en carbón, tampoco podrá disponerse obstruyendo cauces o drenajes.

-Se deberá cancelar el pago por la tasa de aprovechamiento forestal. La liquidación y solicitud de cobro será efectuado por la CVC, una vez sea modificada o sustituida la Resolución CVC 0100 No-110-0403 del 31 de mayo de 2019, incorporando los valores a cobrar por la Tasa Compensatoria por Aprovechamiento Forestal Maderable en bosques naturales para su jurisdicción.

-Como medida de compensación por los impactos ambientales generados por el aprovechamiento forestal autorizado, se debe realizar la siembra de cuatro mil cuatrocientos setenta y seis (4476) plantones de especies que se adapten a la zona y que cumplan propósitos paisajísticos y conservación de la Biodiversidad, que deben incluir: Chambimbe (*Sapindus saponaria*), Piñon de oreja (*Enterolobium cyclocarpum*), Saman (*Albizia Samán*), Vainillo (*Senna spectabilis*), Caracolí (*Anacardium excelsum*), Guacimo (*Guazuma ulmifolia*) Cedro (*Cedrela Odorata*), Gualanday (*Jacaranda caucana*), Guayacán lila (*Tabebuia rosea*) y Guayacán amarillo (*Tabebuia chrysantha*).

La siembra se deberá realizar en los linderos del predio, espacios entre módulos del proyecto avícola, franjas forestales protectoras del río Tapias que discurre sobre el sector sur del predio; si es del caso en que se requiera más espacio se concertará lugar para la compensación faltante siguiendo las recomendaciones que se realicen por parte de CVC, incluido la recomendación de nuevas especies que se adapten a los áreas que se llegaren a concertar. Donde sea requerido se deberá garantizar el aislamiento (Cerco) a fin de evitar el daño mecánico por ganado o transeúntes. Las plántulas deberán contar con mínimo 1,2 metros de altura y buenas condiciones fitosanitarias y de estructura. Las labores de compensación deberán incluir además de la siembra, labores de mantenimiento mínimo durante tres (3) años con actividades como limpieza, fertilización, riego y control fitosanitario a fin de asegurar el buen desarrollo de lo plantado.

Las labores de siembra y mantenimiento deben incluir:

**Preparación:** La preparación del sitio tiene como objeto facilitar las labores de plantación, se realizará eliminando las especies arvenses en un espacio de un (1) m alrededor del árbol establecido. Se intensificará la limpieza según la agresividad de las especies competidoras, sin afectar el entorno y el desarrollo de la planta.

**Plateo:** Se realizará el plato a 1 m de cada plantón, para evitar la competencia con malezas en los primeros meses del establecimiento.

**Ahoyado:** El ahoyado se realizará con las siguientes dimensiones: 0.50 x 0.50 m de ancho y 0.50 m de profundidad. Después de realizado el hueco, se dejarán transcurrir ocho (8) días antes de realizar el sembrado, para favorecer la eliminación de Nematodos.

**Plantación:** La siembra se realizará aplicando un sustrato compuesto por 6 kg de tierra negra, 2 kilogramos de abono orgánico y 200 g de Micorriza, con el fin de corregir condiciones de textura del suelo y mejorar el drenaje interno del terreno. El establecimiento del árbol se lleva a cabo con la caída de las primeras lluvias y según el cronograma de actividades establecido, permitiendo que las plántulas aprovechen la totalidad del tiempo húmedo para adaptarse a su nuevo sitio sin morir o marchitarse. Se asegurará el riego en el momento en que transcurran más de 4 días sin lluvia. Se tendrá en cuenta al momento de plantar, que no queden espacios (aire) entre la planta y la parte más profunda del hoyo, ya que se puede presentar pudrición de la raíz, para esto se apisonará bien la tierra con la que se cubre el hoyo; se sembrará el material lo más recto posible, recogiendo la bolsa plástica del sitio para no crear un problema ambiental.

**Fertilización:** Además de la aplicación del sustrato al fondo del hueco antes del establecimiento, en la parte superior se aplicará 8 g de Bórax, 100 g de Triple 15 y 50 g de Fosforita Huila. Como mecanismo para conservación de la humedad del suelo se aplicarán aplicar 10 g de Gel hidrorretenedor humectado, a la altura del sistema radicular del individuo forestal.

*Comprometidos con la vida*



# BOLETIN DE ACTOS ADMINISTRATIVOS AMBIENTALES

06 al 12 de enero de 2020

## RESOLUCIONES, PERMISOS, SANCIONES, CONCESIONES, AUTOS, LICENCIAS

**Control de malezas:** Se realizará un control de malezas a los 45 días del establecimiento de la plantación y una nueva limpieza consistente en el plateo de cada individuo tres meses después de la primera limpieza. Cada vez que el plato presente malezas que ameriten su limpieza, se debe realizar plateo utilizando preferiblemente machete.

**Riego:** Durante los primeros seis (6) meses aplicar riego a razón de 2 a 3 litros de agua por plantón, en frecuencia de dos veces por semana en temporada seca o a mayor frecuencia de ser necesaria.

**Control Fitosanitario:** En campo se realizará monitoreo periódico para control de hormiga arriera básicamente, debido a la gran susceptibilidad de algunas de las especies a establecer al ataque del insecto. En el caso de entomopatógenos se considera mínima la probabilidad de ocurrencia debido a que son especies comúnmente encontradas en la zona, que se establecerán intercaladas para disminuir el riesgo de afectación. En caso de presentarse, se realizará el control fitosanitario correspondiente a la plaga encontrada.

-Presentar un informe una vez establecida la compensación, que incluya la descripción de lo plantado y la georreferenciación. Posteriormente presentar informes semestrales que indiquen el estado de desarrollo de lo plantado y las labores de mantenimiento ejecutadas.

-Permitir el acceso de los funcionarios de la CVC al sitio con el fin de verificar el cumplimiento de las obligaciones.

-El desarrollo de la actividad avícola deberá cumplir con la normatividad vigente en la materia y deberá garantizar las buenas prácticas de manejo a fin de que se minimicen los impactos ambientales que pueda llegar a generar.

-En caso de requerir realizar otro tipo de intervención sobre los recursos naturales y el ambiente y demás relacionados, deberá presentarse la respectiva solicitud para adelantar el trámite correspondiente, atendiendo las directrices establecidas por parte de la CVC en la normatividad vigente.

-Recomendación: Conceder un plazo de tres (3) años contados a partir del auto ejecutorio, dentro de los cuales, en los primeros seis (6) meses se deberá realizar las actividades de aprovechamiento autorizadas y el cumplimiento de obligaciones de siembra de compensación. En el tiempo restante se deberá realizar labores de mantenimiento a fin de asegurar el buen desarrollo de lo plantado.

### Hasta aquí el concepto

Que en razón de lo antes expuesto y acogiendo en su integridad el concepto técnico de fecha 7 de septiembre de 2017 y las expresiones jurídicas contenidas a lo largo del presente Acto Administrativo, de acuerdo a la Normatividad vigente para este caso y que obra en el expediente 0741-004-003-154-2019, la Directora Territorial de la Dirección Ambiental Regional Centro Sur, de la CORPORACIÓN AUTÓNOMA REGIONAL DEL VALLE DEL CAUCA -CVC-,

### RESUELVE:

**ARTICULO 1. OTORGAR,** un Permiso de Aprovechamiento Forestal Único a favor de la sociedad Pollos El Bucanero NIT. 800197463-4 representada por JORGE IVAN DUQUE RESTREPO, identificado con cedula de ciudadanía No. 6509754 expedida en Manizales, para que lleven a cabo las labores autorizadas en el predio Granja Avícola El Vínculo, Corregimiento de Sonso, municipio de Guacarí, Departamento del Valle del Cauca, aprovechamiento forestal único trescientos noventa y tres (393) árboles con un volumen de **CIENTO OCHENTA Y UN PUNTO OCHENTA Y TRES METROS CUBICOS -181,83 m<sup>3</sup>-**.

**ARTICULO 2. PLAZO.** Se autoriza para que en un término de TRES AÑOS (03), contados a partir de la ejecutoria del presente acto administrativo se ejecuten las labores descritas.

**PARAGRAFO.** Si el autorizado no hubiere terminado el aprovechamiento fijado en este artículo, se podrá solicitar la prórroga del término con una anterioridad de quince (15) días al vencimiento de la autorización.

**ARTÍCULO 3. TASA APROVECHAMIENTO FORESTAL.** La sociedad Pollos El Bucanero NIT. 800197463-4 representada por JORGE IVAN DUQUE RESTREPO, identificado con cedula de ciudadanía No. 6509754 expedida en Manizales, deberá cancelar la tasa de aprovechamiento, de la siguiente manera:

NOMBRE COMUN	NOMBRE CIENTIFICO	CATEGORIA DE ESPECIE	NUMERO DE ARBOLES	VOLUMEN (m3)
Arrayan	Myrcia sp.	Otras especies	1	0,03
Caucho	Ficus sp.	Otras especies	2	4,39
Cedro rosado	Cedrela angustifolia	Muy especiales	1	0,09
Chambimbe	Sapindus saponaria	Otras especies	9	11,08
Chiminango	Pithecellobium dulce	Especiales	159	97,00
Espina de mono	Pithecellobium lanceolatum	Otras especies	7	0,30
Guanabano	Annona muricata	Otras especies	18	3,96

*Comprometidos con la vida*

# BOLETIN DE ACTOS ADMINISTRATIVOS AMBIENTALES

06 al 12 de enero de 2020

## RESOLUCIONES, PERMISOS, SANCIONES, CONCESIONES, AUTOS, LICENCIAS

NOMBRE COMUN	NOMBRE CIENTIFICO	CATEGORIA DE ESPECIE	NUMERO DE ARBOLES	VOLUMEN (m3)
Guasimo	Guazuma ulmifolia	Otras especies	29	17,88
Guayabo	Psidium guajava	Especiales	1	0,11
Leucaena	Leucaena leucocephala	Otras especies	2	0,39
Limon	Citrus sp.	Otras especies	3	0,20
Mango	Mangifera indica	Otras especies	7	5,51
Matarraton	Gliricidia sepium	Otras especies	12	3,36
Nacedero	Trichanthera Gicantea	Otras especies	3	0,18
Naranja	Citrus sp.	Otras especies	2	0,57
Piñon de oreja	Enterolobium cyclocarpum	Especiales	2	12,65
Saman	Pithecellobium saman	Otras especies	6	4,53
Tachuelo	Solanum inopinum	Otras especies	54	11,44
Totocal	Achatocarpus nigricans	Otras especies	10	0,79
Uña de gato	Fagara pterota	Otras especies	1	0,14
Vainillo	Senna spectabilis	Otras especies	64	7,24
<b>Total general</b>			<b>393</b>	<b>181,83</b>

Una vez sea modificada o sustituida la Resolución CVC 0100 No-110-0403 del 31 de mayo de 2019, incorporando los valores a cobrar por la Tasa Compensatoria por Aprovechamiento Forestal Maderable en bosques naturales para la jurisdicción de la CVC, se deberá establecer el valor a cobrar producto del presente permiso de aprovechamiento forestal, pago que deberá quedar como obligación del titular del derecho ambiental y su incumplimiento dará lugar al inicio procedimiento sancionatorio ambiental.

**ARTÍCULO 4. COMPENSACIÓN.** La sociedad Pollos El Bucanero NIT. 800197463-4 representada por JORGE IVAN DUQUE RESTREPO, identificado con cedula de ciudadanía No. 6509754 expedida en Manizales, o quien haga sus veces, para la ejecución del aprovechamiento forestal único se deberá compensar con la siembra de cuatro mil cuatrocientos setenta y seis (4476) plantones de especies que se adapten a la zona y que cumplan propósitos paisajísticos y conservación de la Biodiversidad, que deben incluir: Chambimbe (*Sapindus saponaria*), Piñon de oreja (*Enterolobium cyclocarpum*), Saman (*Albizia Samán*), Vainillo (*Senna spectabilis*), Caracol (*Anacardium excelsum*), Guacimo (*Guazuma ulmifolia*) Cedro (*Cedrela Odorata*), Gualanday (*Jacaranda caucana*), Guayacán lila (*Tabebuia rosea*) y Guayacán amarillo (*Tabebuia chrysantha*).

La siembra se deberá realizar en los linderos del predio, espacios entre módulos del proyecto avícola, franjas forestales protectoras del río Tapias que discurre sobre el sector sur del predio; si es del caso en que se requiera más espacio se concertará lugar para la compensación faltante siguiendo las recomendaciones que se realicen por parte de CVC, incluido la recomendación de nuevas especies que se adapten a los áreas que se llegaren a concertar. Donde sea requerido se deberá garantizar el aislamiento (Cerca) a fin de evitar el daño mecánico por ganado o transeúntes. Las plántulas deberán contar con mínimo 1,2 metros de altura y buenas condiciones fitosanitarias y de estructura. Los labores de compensación deberán incluir además de la siembra, labores de mantenimiento mínimo durante tres (3) años con actividades como limpieza, fertilización, riego y control fitosanitario a fin de asegurar el buen desarrollo de lo plantado.

**ARTÍCULO 5. OBLIGACIONES.** La sociedad Pollos El Bucanero NIT. 800197463-4 representada por JORGE IVAN DUQUE RESTREPO, identificado con cedula de ciudadanía No. 6509754 expedida en Manizales, o quien haga sus veces, para la ejecución del aprovechamiento forestal único deberá cumplir ante la CVC, con las siguientes obligaciones:

1. El aprovechamiento forestal, se deberá limitar al número y las especies que corresponden a lo indicado en la tabla No. 1, que fueron identificados en el inventario forestal presentado y en la visita ocular al predio.
2. Se deberá trasladar un individuo de la especie Ceiba (*Ceiba pentandra*), el cual aparece con identificación numérica **529**, con las medidas y protocolos técnicos adecuados para realizar trasplante de árboles, garantizando la sobrevivencia del individuo, teniendo en cuenta su importancia y categoría de protección (Veda) en el Departamento del Valle del Cauca.
3. Para las labores de traslado se deberá contar con las herramientas, equipos y personal adecuado, y deberán ser orientadas y coordinadas por un profesional idóneo, quien deberá garantizar las técnicas y procedimientos para asegurar la supervivencia del individuo trasladado.

Las labores de traslado deben incluir en su orden:

*Comprometidos con la vida*

# BOLETIN DE ACTOS ADMINISTRATIVOS AMBIENTALES

06 al 12 de enero de 2020

## RESOLUCIONES, PERMISOS, SANCIONES, CONCESIONES, AUTOS, LICENCIAS

**Preparación del sitio a plantar:** Ahoyado dependiendo del tamaño del individuo a trasladar, el cual puede tener dimensiones entre 0,5 a 1 m<sup>3</sup>, en todo caso garantizando que el bloque que contenga el sistema radicular pueda ubicarse dentro sin dificultad; debe limpiarse piedras, escombros y basuras, aplicar suficiente agua para humedecer el sitio, repicar la tierra del fondo para facilitar la filtración de agua y la penetración de las raíces; es factible el uso de hidrorretenedores a razón de 30 g/árbol que garanticen la disponibilidad de agua en la temporada seca.

**Bloqueo:** Actividad que corresponde a la excavación alrededor del árbol a una distancia no inferior a 3 veces el diámetro del tronco en su base, incluye el corte de raíces (corte que debe ser limpio, es decir sin causar desgarre), la aplicación de enraizante, la conformación de un bloque de tierra que contenga el sistema radicular. Se deberá aplicar riego controlado en el área de conformación del bloque, sin que conlleve exceso de humedad; posteriormente se efectuará excavación lateral para dar forma de un cono truncado invertido al bloque. En ningún caso el radio mayor del bloque será menor a 6 veces el diámetro del tronco en la base. Amarrar el bloque con yute o cabuya u otro similar para evitar el desmoronamiento del suelo y daño de las raíces. El bloque se debe mantener compacto<sup>20</sup>.

**Transporte:** Consiste en trasladar el individuo sosteniéndolo firmemente para evitar que el bloque que sostiene su sistema radicular se desmorone. Esta actividad se realiza mediante la utilización de vehículos especializados (grúas o camiones). Es de precisar que el transporte se debe realizar en el menor tiempo posible para no exponer al individuo a la deshidratación.

**Reubicación:** El árbol trasladado debe quedar al mismo nivel que tenía en el sitio anterior y en lo posible con la misma dirección. Consiste en ubicar el bloque que contiene el sistema radicular dentro del ahoyado del nuevo sitio, realizando relleno y apisonamiento sin dejar espacios de aire, utilizando fertilizante orgánico 5 kg/árbol y micorrizas en razón de 200 g/árbol.

**Monitoreo y mantenimiento:** Debe efectuarse un programa de monitoreo para evaluar las condiciones de adaptación del individuo trasplantado, que deberá incluir durante los tres (3) primeros meses, mínimo 2 visitas por semana, de lo cual se dejará constancia en los informes que debe presentar el titular del derecho a la CVC. El mantenimiento debe realizarse mínimo durante un (1) año con actividades como limpieza, fertilización, riego y control fitosanitario a fin de asegurar el buen desarrollo de lo trasladado. Es de precisar que las labores de riego durante los primeros tres (3) meses deben tener una frecuencia de tres (3) veces por semana, aplicando como mínimo 10 litros/árbol por cada riego, salvo que la condición climática sea de periodo lluvioso, caso en el cual se deberá ir monitoreando el contenido de humedad para regular el riego.

4. Se deberá informar con diez (10) días de anticipación el inicio de labores de traslado del individuo arbóreo para el correspondiente seguimiento. Así mismo una vez efectuado el traslado, presentar un informe que incluya la descripción de las labores realizadas, la georreferenciación y el cronograma de mantenimiento.
5. El producto forestal resultante del aprovechamiento, estimado en 181,83 metros cúbicos maderables, podrá ser comercializado si así lo decide el titular del derecho y movilizado fuera de los límites del predio previa obtención del respectivo salvoconducto. Este no podrá convertirse en carbón, tampoco podrá disponerse obstruyendo cauces o drenajes.
6. Se deberá cancelar el pago por la tasa de aprovechamiento forestal. La liquidación y solicitud de cobro será efectuado por la CVC, una vez sea modificada o sustituida la Resolución CVC 0100 No-110-0403 del 31 de mayo de 2019, incorporando los valores a cobrar por la Tasa Compensatoria por Aprovechamiento Forestal Maderable en bosques naturales para su jurisdicción.
7. Como medida de compensación por los impactos ambientales generados por el aprovechamiento forestal autorizado, se debe realizar la siembra de cuatro mil cuatrocientos setenta y seis (4476) plántulas de especies que se adapten a la zona y que cumplan propósitos paisajísticos y conservación de la Biodiversidad, que deben incluir: Chambimbe (*Sapindus saponaria*), Piñon de oreja (*Enterolobium cyclocarpum*), Saman (*Albizia Samán*), Vainillo (*Senna spectabilis*), Caracolí (*Anacardium excelsum*), Guacimo (*Guazuma ulmifolia*) Cedro (*Cedrela Odorata*), Gualanday (*Jacaranda caucana*), Guayacán lila (*Tabebuia rosea*) y Guayacán amarillo (*Tabebuia chrysantha*).
8. La siembra se deberá realizar en los linderos del predio, espacios entre módulos del proyecto avícola, franjas forestales protectoras del río Tapias que discurre sobre el sector sur del predio; si es del caso en que se requiera más espacio se concertará lugar para la compensación faltante siguiendo las recomendaciones que se realicen por parte de CVC, incluido la recomendación de nuevas especies que se adapten a los áreas que se llegaren a concertar. Donde sea requerido se deberá garantizar el aislamiento (Cerca) a fin de evitar el daño mecánico por ganado o transeúntes. Las plántulas deberán contar con mínimo 1,2 metros de altura y buenas condiciones fitosanitarias y de estructura. Las labores de compensación deberán incluir además de la siembra, labores de mantenimiento mínimo durante tres (3) años con actividades como limpieza, fertilización, riego y control fitosanitario a fin de asegurar el buen desarrollo de lo plantado.

Las labores de siembra y mantenimiento deben incluir:

<sup>20</sup> [http://www.aes-elsalvador.com/site/assets/files/2867/3\\_trasplante\\_de\\_arboles.pdf](http://www.aes-elsalvador.com/site/assets/files/2867/3_trasplante_de_arboles.pdf)

# BOLETIN DE ACTOS ADMINISTRATIVOS AMBIENTALES

06 al 12 de enero de 2020

## RESOLUCIONES, PERMISOS, SANCIONES, CONCESIONES, AUTOS, LICENCIAS

**Preparación:** La preparación del sitio tiene como objeto facilitar las labores de plantación, se realizará eliminando las especies arvenses en un espacio de un (1) m alrededor del árbol establecido. Se intensificará la limpieza según la agresividad de las especies competidoras, sin afectar el entorno y el desarrollo de la planta.

**Plateo:** Se realizará el plato a 1 m de cada plantón, para evitar la competencia con malezas en los primeros meses del establecimiento.

**Ahoyado:** El ahoyado se realizará con las siguientes dimensiones: 0.50 x 0.50 m de ancho y 0.50 m de profundidad. Después de realizado el hueco, se dejarán transcurrir ocho (8) días antes de realizar el sembrado, para favorecer la eliminación de Nematodos.

**Plantación:** La siembra se realizará aplicando un sustrato compuesto por 6 kg de tierra negra, 2 kilogramos de abono orgánico y 200 g de Micorriza, con el fin de corregir condiciones de textura del suelo y mejorar el drenaje interno del terreno. El establecimiento del árbol se lleva a cabo con la caída de las primeras lluvias y según el cronograma de actividades establecido, permitiendo que las plántulas aprovechen la totalidad del tiempo húmedo para adaptarse a su nuevo sitio sin morir o marchitarse. Se asegurará el riego en el momento en que transcurran más de 4 días sin lluvia. Se tendrá en cuenta al momento de plantar, que no queden espacios (aire) entre la planta y la parte más profunda del hoyo, ya que se puede presentar pudrición de la raíz, para esto se apisonará bien la tierra con la que se cubre el hoyo; se sembrará el material lo más recto posible, recogiendo la bolsa plástica del sitio para no crear un problema ambiental.

**Fertilización:** Además de la aplicación del sustrato al fondo del hueco antes del establecimiento, en la parte superior se aplicará 8 g de Bórax, 100 g de Triple 15 y 50 g de Fosforita Huila. Como mecanismo para conservación de la humedad del suelo se aplicarán 10 g de Gel hidrotensor humectado, a la altura del sistema radicular del individuo forestal.

**Control de malezas:** Se realizará un control de malezas a los 45 días del establecimiento de la plantación y una nueva limpieza consistente en el plateo de cada individuo tres meses después de la primera limpieza. Cada vez que el plato presente malezas que ameriten su limpieza, se debe realizar plateo utilizando preferiblemente machete.

**Riego:** Durante los primeros seis (6) meses aplicar riego a razón de 2 a 3 litros de agua por plantón, en frecuencia de dos veces por semana en temporada seca o a mayor frecuencia de ser necesaria.

**Control Fitosanitario:** En campo se realizará monitoreo periódico para control de hormiga arriera básicamente, debido a la gran susceptibilidad de algunas de las especies a establecer al ataque del insecto. En el caso de entomopatógenos se considera mínima la probabilidad de ocurrencia debido a que son especies comúnmente encontradas en la zona, que se establecerán intercaladas para disminuir el riesgo de afectación. En caso de presentarse, se realizará el control fitosanitario correspondiente a la plaga encontrada.

9. Presentar un informe una vez establecida la compensación, que incluya la descripción de lo plantado y la georreferenciación. Posteriormente presentar informes semestrales que indiquen el estado de desarrollo de lo plantado y las labores de mantenimiento ejecutadas.
10. Permitir el acceso de los funcionarios de la CVC al sitio con el fin de verificar el cumplimiento de las obligaciones.
11. El desarrollo de la actividad avícola deberá cumplir con la normatividad vigente en la materia y deberá garantizar las buenas prácticas de manejo a fin de que se minimicen los impactos ambientales que pueda llegar a generar.
12. En caso de requerir realizar otro tipo de intervención sobre los recursos naturales y el ambiente y demás relacionados, deberá presentarse la respectiva solicitud para adelantar el trámite correspondiente, atendiendo las directrices establecidas por parte de la CVC en la normatividad vigente.

**ARTÍCULO 6. PUBLICACIÓN.** El encabezamiento y la parte resolutive de ésta resolución, deberá publicarse por la CVC en el Boletín de Actos Administrativos de la Entidad, de conformidad con lo dispuesto en el Artículo 71 de la Ley 99 de 1993.

**ARTÍCULO 7. COMISIONAR** al Proceso de Atención al Ciudadano para notificar la presente Resolución que deberá notificarse personalmente o en su defecto por aviso a JORGE IVAN DUQUE RESTREPO, identificado con cedula de ciudadanía No. 6509754 expedida en Manizales, representante legal de la sociedad Pollos El Bucanero NIT. 800197463-4 o quien haga sus veces o a sus apoderados debidamente constituidos y/o a la persona debidamente autorizada por ellos, de conformidad con los artículos 67 y 69 de la Ley 1437 de 2011. (Código de Procedimiento Administrativo y de lo Contencioso Administrativo).

**ARTÍCULO 8.** El incumplimiento de las obligaciones impuestas en la presente Resolución, dará lugar a lo establecido en el Decreto 1333 de 2009.

**ARTÍCULO 9.** Contra la presente Resolución procede por la vía gubernativa el recurso de reposición y subsidiario de apelación, del cual deberá hacerse uso dentro de los diez (10) días hábiles siguientes a la notificación personal o por del Aviso si hubiere lugar a este medio de notificación.

*Comprometidos con la vida*

# BOLETIN DE ACTOS ADMINISTRATIVOS AMBIENTALES

06 al 12 de enero de 2020

## RESOLUCIONES, PERMISOS, SANCIONES, CONCESIONES, AUTOS, LICENCIAS

Dado en Guadalajara de Buga a

PUBLÍQUESE, COMUNIQUESE, NOTIFIQUESE Y CÚMPLASE

**MARIA FERNANDA VICTORIA ARIAS**  
Directora Territorial DAR Centro Sur

Proyectó y elaboró: MARIO ALBERTO LOPEZ GARCIA, Profesional Especializado-Atención Al Ciudadano  
Expediente N° 0741-004-003-154-2019

RESOLUCION 0740- 00001336 DE 14 DE NOVIEMBRE DE 2019

**"POR LA CUAL SE RENUEVA EL REGISTRO DE EMPRESA FORESTAL Y COMERCIALIZADORA Y TRANSFORMADORA DE PRODUCTOS DE FLORA Y FAUNA SILVESTRE A LA SOCIEDAD ORQUÍDEAS DEL VALLE NIT. 890331883-6, ACTIVIDAD A DESARROLLARSE EN EL PREDIO EL PEDREGAL, UBICADO EN JURISDICCIÓN DEL MUNICIPIO DE GINEBRA - VALLE DEL CAUCA".**

El Director (e) de la DAR Centro Sur de la Corporación Autónoma Regional del Valle del Cauca – CVC- en uso de sus atribuciones conferidas en el acuerdo 038 de 1973, o Estatuto de Flora Silvestre, el Decreto Ley 2811 de 1974, la Ley 99 de 1993, Decreto 1076 de 2015, Acuerdo No. 18 del 16 de junio de 1998 (ESTATUTO DE BOSQUES Y FLORA SILVESTRE DEL VALLE DEL CAUCA), Acuerdo No. 20 del 25 de mayo de 2005, Resolución DG No. 498 de 22 de julio de 2005 y

### CONSIDERANDO:

Que a la Corporación Autónoma Regional del Valle del Cauca - CVC-, desde el año de 1968, le fue asignado el manejo, administración y fomento de los recursos naturales renovables dentro del territorio de su jurisdicción.

Que al expedirse la Ley 99 de diciembre de 1993, se dispuso que las Corporaciones Autónomas Regionales ejercerán la función de máxima autoridad ambiental en el área de su jurisdicción y por lo tanto podrán imponer y ejecutar, a prevención y sin perjuicio de las competencias atribuidas por la Ley a otras autoridades, las medidas de policía y las sanciones previstas en la misma Ley en caso de violación de las normas sobre protección ambiental y de manejo de los recursos naturales renovables, y exigir, con sujeción a las regulaciones pertinentes, la reparación de los daños, acorde con lo establecido en el Artículo 31 numeral 17 de la mencionada Ley.

Que mediante Resolución No. 0740 000764 del 28/9/2016 se autorizó el registro de Empresa Forestal para la producción y comercialización de flora silvestre a Orquídeas del Valle NIT. 890331883-6.

Que mediante radicado 580692019 de fecha 30/7/2019 ANDREA NIESSEN BARTH, identificada con cédula de ciudadanía No 31520089 expedida en Jamundí - Valle, obrando en representación de la sociedad Orquídeas del Valle Ltda. NIT 890331883-6, solicita Renovación de Registro de Establecimientos Dedicados a la Explotación de Recursos de Flora Y Fauna a la Corporación Autónoma Regional del Valle del Cauca – CVC Dirección Ambiental Regional Centro Sur, en el predio denominado El Pedregal, con matrícula inmobiliaria 373-11146, Jurisdicción del Municipio de Ginebra, Departamento del Valle del Cauca.

Con la solicitud presento los siguientes documentos:

- Formulario único nacional de solicitud de registro de establecimientos Dedicados a la explotación de Recursos de Flora y Fauna.
- Discriminación de valores para determinar el costo del proyecto.
- Fotocopia de la cédula de ciudadanía representante legal
- Certificado de tradición No. 373-11146, expedido por la oficina de registro de Buga.
- Certificado de Existencia y Representación Legal
- Inventario de Especies en cultivos
- Plano del Predio

*Comprometidos con la vida*

Publicado el 13 de enero de 2020



# BOLETIN DE ACTOS ADMINISTRATIVOS AMBIENTALES

06 al 12 de enero de 2020

## RESOLUCIONES, PERMISOS, SANCIONES, CONCESIONES, AUTOS, LICENCIAS

Que en fecha 14/8/2019, la Directora de la DAR Centro Sur, admite la solicitud mediante Auto de iniciación de trámite y ordena la realización de la visita e informe técnico para atender la solicitud presentada.

Que mediante factura de venta No 89258942 el solicitante canceló los derechos de visita ocular por valor de \$ 1109.260 de acuerdo a la evaluación del proyecto propuesto.

Que por oficio No 0740-580692019 de 11/9/2019, se informó al usuario la fecha para llevar a cabo la visita ocular señalándose para el día 30/9/2019.

Que el aviso fue debidamente fijado el aviso en la cartela de la Dar Centro Sur el 11/9/2019 y desfijado el día 17/9/2019.

Que mediante radicado No 0740-580692019 de 11/9/2019 se envió el correspondiente aviso para que fuera fijado en la alcaldía municipal de Ginebra.

Que la visita al sitio denominado El Pedregal se llevó a cabo el día 23/9/2019 y con base en el informe de visita presentado, la coordinadora de la Unidad de Gestión de Cuenca Sonso-Guabas-Zabaletas-Cerrito, emite el concepto técnico correspondiente de fecha 30/9/2019 remitido al Proceso de Atención al Ciudadano el 13/11/2019, del cual se sustrae lo siguiente:

**Localización:** Predio el Pedregal, corregimiento Costa Rica, municipio de Ginebra, Departamento de Valle del Cauca, coordenadas: 3°44'56,9"N, 76°15'10,6"O, ASNM: 1035 metros.

**ANTECEDENTE(S):** De acuerdo con los documentos que reposan en el expediente 0741-045-001-007-2010, el predio el Pedregal, se encuentra en proceso de renovación de registro, ante la DAR Centro Sur, con sede en el corregimiento Costa Rica, municipio de Ginebra, de propiedad de la sociedad Orquídeas del Valle, con NIT No 890.331.883.

**NORMATIVIDAD:** Acuerdo CVC 18 del 16 de junio de 1998, "Estatuto de bosques y flora silvestre del Valle del Cauca". Decreto 1076 de 2015, "Por medio del cual se expide el Decreto Único Reglamentario del Sector Ambiente y Desarrollo Sostenible", decreto compilatorio de los decretos de normatividad ambiental

**DESCRIPCIÓN DE LA SITUACIÓN:** En el momento el vivero se encuentra registrado por parte de CVC, con la resolución DAR CS No 000764 del 28 de septiembre de 2016, en el predio existe un vivero con un área de 2800 metros cuadrados, consta de ocho (8) invernaderos de 30X9 metros, y tres (3) de 5X7,7 metros, con cubiertas de plástico, y diferentes telas de sombrío como sarán y fibra de vidrio, donde se cultiva y propagan especies como: catleya, gongoras, stanhopeas, epidendrum, conocidas como orquídeas, se propagan especies como anturios, helechos bromelias y tillandsia, se anexa listado donde se relacionan las diferentes especies que se producen en este vivero. El material de flora propagado y cultivado en el sitio es destinado al comercio hacia otros países, al igual que se utiliza para exposiciones en los diferentes eventos celebrados en Colombia, en la actualidad el vivero cuenta con un punto de venta ubicado en la vereda el Guabito, jurisdicción del municipio de Ginebra, sitio donde únicamente se expone el material para ser destinado a la venta, teniendo en cuenta que el acceso al sitio del vivero es restringido por razones de bioseguridad.

El material vegetal se encuentra en buenas condiciones fitosanitarias, el sustrato utilizado es cascarilla de arroz, abono orgánico y en algunas veces corteza de Ciprés. El sitio donde se ubican los bancos de semillas es parte del vivero, por lo tanto, el material de propagación se encuentra en el sitio. Existe un sitio donde se ubica un banco de germoplasma para reproducción sexual y asexual. El control de insectos se realiza mediante la colocación de trampas al interior, el riego se realiza mediante micropaspersores, la fertilización se hace por aspersión, se visitó el punto de venta se tomó registro fotográfico y se georreferenció el sitio.

**CONCLUSIONES:** Se considera viable la autorización de la renovación del registro de la empresa forestal para la producción y comercialización de flora silvestre, denominado vivero ORQUIDEAS DEL VALLE LTDA, de propiedad de la sociedad Orquídeas del Valle Ltda., identificada con el NIT 890331883-6, representada legalmente por la señora ANDREA NIESSEN BARTH, identificada con CC No 31.520.089, vivero localizado en el predio Pedregal, ubicado en el corregimiento Costa Rica, jurisdicción del municipio de Ginebra, departamento de Valle del Cauca.

**OBLIGACIONES:**

*Comprometidos con la vida*

# BOLETIN DE ACTOS ADMINISTRATIVOS AMBIENTALES

06 al 12 de enero de 2020

## RESOLUCIONES, PERMISOS, SANCIONES, CONCESIONES, AUTOS, LICENCIAS

1. El permisionario deberá presentar un informe semestral a la CVC, sobre las actividades desarrolladas y relacionadas con la reproducción de flora en el criadero, los controles que se efectúan en caso de presencia de plagas o enfermedades y sobre otros aspectos que la corporación exija
  2. Llevar el libro actualizado de operaciones donde se incluya un listado pormenorizado de las especies y existencia de los ejemplares por especie, procedencia y estado.
  3. Adelantar un estricto control del estado fitosanitario del área del criadero y de las plántulas que se encuentran en el mismo, contando con la asistencia técnica requerida.
  4. Permitir el acceso de los funcionarios de CVC, con el fin de garantizar el cumplimiento de las obligaciones.
  5. Todo material vegetal que se vaya a comercializar debe tener de tener su respectivo registro ante las autoridades competentes.
- Hasta aquí el Concepto.**

Por lo anteriormente expuesto, el Director Territorial de la Dirección Ambiental Regional Centro Sur (e), de la Corporación Autónoma Regional del Valle del Cauca-CVC-, con base en el concepto técnico que reposa en el expediente 0741-045-001-007-2010 obrando en virtud de sus facultades legales,

### RESUELVE:

**ARTICULO 1. RENOVAR** el registro forestal al establecimiento de comercio Orquídeas del Valle NIT. 890331883-6 representada legalmente por ANDREA NIESSEN BARTH, identificada con cédula de ciudadanía No 31520089 expedida en Jamundí, actividad a desarrollarse en el predio El Pedregal, ubicado en el corregimiento Costa Rica municipio de Ginebra, Departamento del Valle del Cauca.

**PARAGRAFO.** Las actividades que se conceptúa su viabilidad técnica ambiental a realizar mediante el presente registro es la transformación secundaria de productos forestales o de, que tiene como propósito la obtención de productos mediante diferentes procesos o grados de elaboración y mayor valor agregado tales como cultivo y propagación de especies como: catleya, gongoras, stanhopeas, epidendrum, conocidas como orquídeas, se propagan especies como anturios, helechos bromelias y tillandsia, cualquier modificación o introducción de nuevas especies de flora que se requiera realizar, debe ser sometida a la aprobación de la CVC DAR Centro Sur

**ARTICULO 2.** Cualquier modificación o introducción de nuevas especies de flora que se requiera realizar, debe ser sometida a la aprobación de la CVC DAR Centro Sur.

**ARTÍCULO 3. VIGENCIA** El registro que se renueva en la presente resolución tendrá vigencia de tres (3) años o hasta cuando por cualquier situación se pretenda cambiar el sitio de funcionamiento o clausurar la actividad por parte de la empresa Orquídeas del Valle NIT. 890331883-6 representada legalmente por ANDREA NIESSEN BARTH, identificada con cédula de ciudadanía No 31520089 expedida en Jamundí.

**ARTÍCULO 4. OBLIGACIONES Y PROHIBICIONES.** La sociedad Orquídeas del Valle NIT. 890331883-6 representada legalmente por ANDREA NIESSEN BARTH, identificada con cédula de ciudadanía No 31520089 expedida en Jamundí, deberá dar cumplimiento a las siguientes obligaciones, recomendaciones y prohibiciones:

- 1.El permisionario deberá presentar un informe semestral a la CVC, sobre las actividades desarrolladas y relacionadas con la reproducción de flora en el criadero, los controles que se efectúan en caso de presencia de plagas o enfermedades y sobre otros aspectos que la corporación exija
2. Llevar el libro actualizado de operaciones donde se incluya un listado pormenorizado de las especies y existencia de los ejemplares por especie, procedencia y estado.
3. Adelantar un estricto control del estado fitosanitario del área del criadero y de las plántulas que se encuentran en el mismo, contando con la asistencia técnica requerida.
4. Permitir el acceso de los funcionarios de CVC, con el fin de garantizar el cumplimiento de las obligaciones.
5. Todo material vegetal que se vaya a comercializar debe tener de tener su respectivo registro ante las autoridades competentes.
- 6.La empresa debera realizar el registro en el SIUR, para la cual debera diligenciar el Registro Unico Ambiental – RUA para el sector manufacturero. Para tal efecto debera solicitar ante la CVC la clave para el registro de la empresa diligenciando el formato correspondiente.

# BOLETIN DE ACTOS ADMINISTRATIVOS AMBIENTALES

06 al 12 de enero de 2020

## RESOLUCIONES, PERMISOS, SANCIONES, CONCESIONES, AUTOS, LICENCIAS

7. Para la removilización de productos que por alguna situación no se puedan transformar en el sitio y sea necesario el traslado a otro sector, se debe solicitar el respectivo salvoconducto de removilización.

### PROHIBICIONES:

1. Desarrollar actividades de movilización y comercialización sin la correspondiente autorización de la Dirección Ambiental Regional Centro Sur- con sede en Guadalajara de Buga.

2. Exportar, importar o introducir individuos, especímenes o productos de flora silvestre, respecto de las cuales se haya declarado veda o prohibición o en contravención del Decreto Ley 2811 de 1974 y la Ley 17 de 1981, sobre la Convención de Comercio Internacional de especies amenazadas de la flora y la fauna, y de aquellas disposiciones que al respecto coloque La corporación Autónoma Regional del Valle del Cauca – CVC.

3. Presentar a la Corporación Autónoma Regional del Valle del Cauca – CVC, informes o documentos incorrectos, falsos o incompletos, impedir u obstaculizar las visitas, registros, inspecciones u otras acciones que deben practicar los funcionarios de la CVC en ejercicio de sus funciones o negar la información o los documentos.

**ARTICULO 5.** Cualquier contravención a las normas establecidas para la Flora Silvestre será sancionada de conformidad con lo dispuesto en la Ley 99 de 1993, Ley 1333 de julio 21 de 2009, el Acuerdo 038 de 1973 o Estatuto de Flora Silvestre y Acuerdo No. 18 de junio 16 de 1998, Estatuto de Bosques y Flora Silvestre del Valle del Cauca.

**ARTICULO 6.** Causales de revocatoria del presente registro.

1. Transferir el permiso o amparar con el mismo, actividades de terceros; bien sean de personas naturales o jurídicos.
2. Realizar actividades diferentes a las permitidas en el presente permiso y el uso de elementos, instrumentos o equipos prohibidos o no adecuados la actividad, área, especies o productos.
3. El incumplimiento de cualquiera de las obligaciones impuestas en la presente Resolución.
4. El incumplimiento reiterado o grave de las normas sobre protección de la flora silvestre y su medio, salvo fuerza mayor debidamente comprobada, siempre y cuando el interesado de aviso dentro de los quince (15) días hábiles siguientes al acaecimiento de la misma.

**ARTÍCULO 7.** Los funcionarios de la CVC que deban practicar las visitas, inspecciones o registros, podrán ingresar en el establecimiento y se les prestará toda la colaboración necesaria además de suministrar los datos y documentos que requieran.

**ARTICULO 8.** Comisionar al Proceso de Atención al Ciudadano de la DAR Centro Sur, la diligencia de notificación personal o por aviso a ANDREA NIESSEN BARTH, identificada con cédula de ciudadanía No. 31520089 expedida en Jamundí – Valle, o quien haga sus veces, acorde con las normas vigentes.

**ARTÍCULO 9. PUBLICACION** La presente resolución deberá ser Publicada en el Boletín Oficial de la CVC, lo anterior de conformidad con lo dispuesto en el Artículo 71 de la Ley 99 de 1993

**ARTÍCULO 10.** Contra la presente Resolución procede el recurso de Reposición y subsidiario el de Apelación, de los cuales deberá hacerse uso dentro de los diez (10) días hábiles siguientes a la notificación en forma legal o a la desfijación del Aviso si este fuere el medio de notificación.

Dada en Guadalajara de Buga, a los

**COMUNIQUESE, PUBLIQUESE Y CUMPLASE.**

**DIEGO FERNANDO QUINTERO ALARCON**  
Director Territorial DAR Centro Sur (E).

Proyectó y Elaboró: MARIO ALBERTO LOPEZ GARCIA, Profesional Especializado, Atención al Ciudadano.

*Comprometidos con la vida*

Publicado el 13 de enero de 2020

# BOLETIN DE ACTOS ADMINISTRATIVOS AMBIENTALES

06 al 12 de enero de 2020

## RESOLUCIONES, PERMISOS, SANCIONES, CONCESIONES, AUTOS, LICENCIAS

Exp. 0741-045-001-007-2010

RESOLUCION 0740- 000958 DE 09 DE AGOSTO DE 2019

**“POR LA CUAL SE RESUELVE UN RECURSO CONTRA LA RESOLUCIÓN 000806 DE 2019 -POR LA CUAL SE MODIFICA PARCIALMENTE LA RESOLUCIÓN 0721-0687 DE 2012 POR LA CUAL SE CERTIFICA EL CUMPLIMIENTO CON LO RELACIONADO A LAS EXIGENCIAS EN MATERIA DE REVISIÓN DE GASES CDA CERRITO S.A.S.”**

La Directora Territorial, de la Dirección Ambiental Regional Centro Sur, de la Corporación Autónoma Regional del Valle del Cauca, en uso de las facultades Legales conferidas en la Resolución No. 898 de 1995 del Ministerio del Medio Ambiente, Decreto No. 1076 de 2015, Resolución No. 619 de 1997 del Ministerio del Medio Ambiente, Ley 99 de 1993, Resolución No. 909 del 05 Junio de 2008, Resolución No. 760 y No. 2153 de 2010, Resolución 0100 No.0320 - 0232 de Abril 17 de 2017 y en especial lo dispuesto en los Acuerdos No. 020 y 021 de Mayo de 2005 y

### CONSIDERANDO:

Que a la Corporación Autónoma Regional del Valle del Cauca - CVC-, desde el año de 1968, le fue asignado el manejo, administración y fomento de los recursos naturales renovables dentro del territorio de su jurisdicción.

Que según lo dispuesto en el artículo 2.2.5.1.7.1., del Decreto 1076 del 2015, El permiso de emisión atmosférica es el que concede la autoridad ambiental competente, mediante acto administrativo, para que una persona natural o jurídica, pública o privada, dentro los límites permisibles establecidos en las normas ambientales respectivas, pueda realizar emisiones aire.

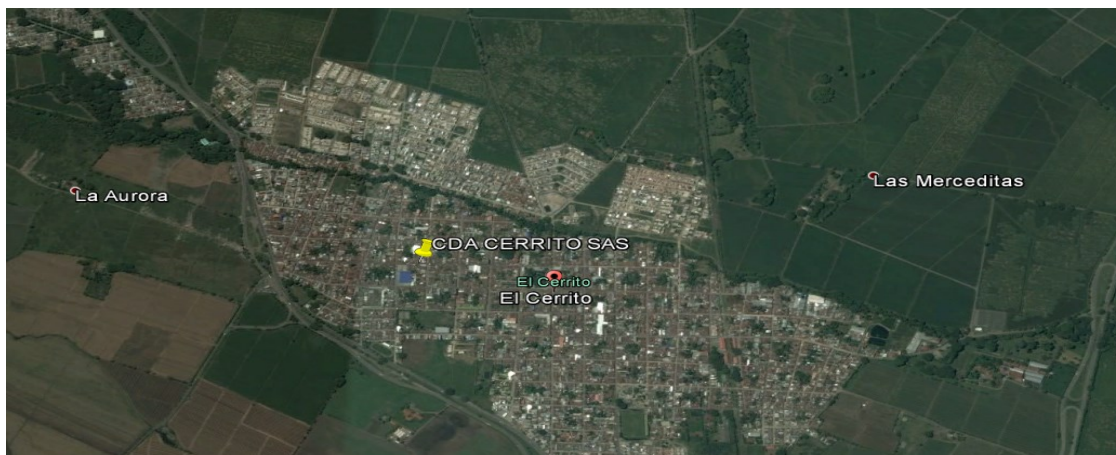
Que mediante resolución No. 000806 DE 2019 -POR LA CUAL SE MODIFICA PARCIALMENTE LA RESOLUCIÓN 0721-0687 DE 2012 POR LA CUAL SE CERTIFICA EL CUMPLIMIENTO CON LO RELACIONADO A LAS EXIGENCIAS EN MATERIA DE REVISIÓN DE GASES CDA CERRITO S.A.S.

Que mediante auto del 22/07/2019 se admitió el recurso de reposición presentado el señor JUAN CARLOS REYES FAJARDO, identificado con la cédula de ciudadanía No. 14890539 expedida en Buga, en calidad de Representante Legal de la Sociedad CDA CERRITO S.A.S. identificada con el NIT. 900519387, en el sentido de modificar parcialmente la resolución en comento., en beneficio del predio denominado Centro de Diagnóstico Automotor, ubicado en el municipio de El Cerrito, Departamento del Valle del Cauca.

Que el día 06/08/2019 la coordinadora de la cuenca S.G.Z.C. emitió concepto técnico referente al recurso del cual se transcribe lo siguiente:

### Localización:

LATITUD	LONGITUD
3°41'0.35 N	76°18'32.15" W



# BOLETIN DE ACTOS ADMINISTRATIVOS AMBIENTALES

06 al 12 de enero de 2020

## RESOLUCIONES, PERMISOS, SANCIONES, CONCESIONES, AUTOS, LICENCIAS

### Ilustración 1. Ubicación CDA cerrito SAS. Google Earth 2019

**ANTECEDENTE(S):** La CVC otorgó mediante la resolución 0720 No. 0721-0687 de octubre 26 de 2012, la certificación en el cumplimiento con lo relacionado a las exigencias en materia de revisión de gases vehiculares al Centro de Diagnóstico automotor Cerrito SAS.

Mediante resolución 0720 No. 0721 – 000946 de 2013 se certificó un nuevo equipo analizador de gases vehiculares al centro de diagnóstico automotor Cerrito SAS.

Mediante radicado 54682019 JUAN CARLOS REYES FAJARDO, en calidad de representante legal solicita la modificación de la resolución de marras para incluir un equipo de análisis de gases como respaldo de la operación del Centro de Diagnóstico Automotor Cerrito SAS, aportando los siguientes documentos:

- Certificado de existencia y representación legal.
- Copia del documento de identidad del representante legal.
- Concepto uso de suelo 1112-15-02-172 emitido por la oficina asesora de planeación de El Cerrito.
- Copia del contrato de arrendamiento del inmueble
- Certificados de calibración de los equipos analizadores de gases y demás equipos y sus fichas técnicas

Se emite auto de iniciación de trámite el 25 de febrero de 2019 junto a la factura 89244226 que en el sistema parece como cancelada y se da continuidad al trámite.

Se expide resolución 0741-000806 del 21 de junio de 2019, debidamente notificada en contancia que reposa en el expediente.

Mediante radicado 526682019 el usuario solicita la corrección de algunos apartes de la parte resolutive de la resolución 0741-000806 del 21 de junio de 2019.

### **NORMATIVIDAD:**

- Resolución 3500 de 2005
- Resolución 2200 de 2006
- Resolución 653 de 2006
- NTC 5365:2012 y NTC 4983:2012

**DESCRIPCIÓN DE LA SITUACIÓN:** De acuerdo a la visita técnica realizada, se tiene lo siguiente:

Atendiendo a la solicitud presentada ante la CVC, se realizó visita al predio donde funciona el centro de diagnóstico automotor CDA Cerrito S.A.S, con el fin de validar lo estipulado en la resolución 000946 de 2014 y adicionar un nuevo equipo de respaldo para el análisis de gases para motocicletas de 4 tiempos. Se evaluaron las condiciones técnicas y de operación de los equipos objeto de la solicitud para la certificación en materia de verificación de gases para fuentes móviles para dar continuidad al trámite de acuerdo al procedimiento PT.0340.23.

Posteriormente, se procedió con la verificación de la idoneidad de los operarios encargados, evidenciándose que en las carpetas individuales por empleado reposan todos los documentos de ley incluyendo los certificados de capacitación, con lo cual se demuestra su idoneidad para esta actividad.



# BOLETIN DE ACTOS ADMINISTRATIVOS AMBIENTALES

06 al 12 de enero de 2020

## RESOLUCIONES, PERMISOS, SANCIONES, CONCESIONES, AUTOS, LICENCIAS

Se realizó la entrega de las certificaciones de calibración No. 23808 y 29399 correspondientes a los equipos analizadores de gases objeto de la solicitud, los cuales fueron emitidos por un laboratorio acreditado ante la ONAC, estos certificados se anexan al expediente. El establecimiento prestará el servicio de revisión técnico-mecánica y de gases, para vehículos operados a gasolina (motocicletas de 4 tiempos), para lo cual cuentan con una (1) consola ubicada en 1 banco. Las características técnicas de los equipos analizadores de gases para motocicletas de 4 tiempos se presentan a continuación:

Tipo de equipo	Analizador de gases	Tipo de equipo	Analizador de gases
Línea	Motos 4 tiempos	Línea	Motos 4 tiempos
Marca	Sensors Inc	Marca	BRAINBEE
Modelo	GEM II	Modelo	AGS-200
No. Serie	9185	No. Serie	130130000154
Fecha de Calibración	2018-05-15	Fecha de Calibración	2017-09-05

Una vez identificadas las consolas, analizadores y demás equipos y corroborar que sus números de serie coincidieran con los presentados en la solicitud, se procedió a verificar las características de los cilindros de concentración conocida, de alta y media concentración usados para la calibración del análisis de gases para motocicletas de 4 tiempos.

El software usado no permite realizar acción alguna si no se realiza la calibración cada 3 días, siendo la última realizada el día de la visita, encontrando que las sensibilidades del equipo utilizado se encuentran dentro de los rangos establecidos y por tanto se considera que las pruebas de calibración fueron exitosas.

Para la realización de las pruebas siguen utilizando el equipo autorizado en la resolución de autorización ambiental 000946 de 2014, por lo que en el presente trámite sólo se busca añadir un equipo de respaldo.

De acuerdo a la revisión de información que reposa en los archivos de la Unidad de gestión de Cuenca Sonso, Guabas, Sabaletas, Cerrito se encuentra la existencia del expediente 0721-039-009-111-2012 trasladado allí después del cambio de funcionamiento administrativo de la CVC que introdujo la zona del casco urbano de El Cerrito a jurisdicción de la Dirección Ambiental Centro Sur, por lo que se recomendará el cierre del expediente 0741-036-009-039-2019 creado por error con ocasión de la solicitud realizada en 2019 debido a duplicidad de expedientes.

El CDA Cerrito SAS, cuenta con un equipo analizador de gases para motos 4 tiempos, marca Sensors – serial 9185 y uno adicional, también para motocicletas 4 tiempos marca BRAINBEE serial 130130000154 que funcionará como equipo de respaldo de la operación. En el CDA Cerrito SAS. Se realizan mediciones de gases a los vehículos automotores tipo motocicletas 4 tiempos y emiten la certificación de aptitud técnico-mecánica en concordancia con la legislación vigente y son vigilados por otras entidades, incluyendo el ministerio de transporte y organismos de certificación, cuenta con el personal idóneo al igual que los equipos y software para la ejecución de su actividad.

Los informes de verificación del laboratorio de metrología, certificados de calibración de los equipos y de confirmación metrológica aportados durante la visita de campo, permiten evidenciar que los equipos utilizados en el CDA Cerrito S.A.S para el análisis y evaluación de los gases de fuentes móviles fueron sometidos a un proceso de calibración, realizado por una firma especializada y han sido realizados en cumplimiento de los procedimientos establecidos en las Normas Técnicas Colombiana NTC5365:2012 y NTC4983:2012. Lo que permite la trazabilidad de los datos.

**CONCLUSIONES:** Se recomienda dar trámite a la solicitud, para lo cual deberá tenerse en cuenta lo siguiente:

Los equipos analizadores de gases a certificar, para la realización de las mediciones a vehículos automotores tipo motocicleta 4 tiempos cuentan con sus respectivos accesorios y software de seguridad.

Tipo de equipo	Línea	Marca	Modelo	No. Serie
Analizador de gases principal	Motos 4 tiempos	Sensors Inc	GEM II	9185

*Comprometidos con la vida*

# BOLETIN DE ACTOS ADMINISTRATIVOS AMBIENTALES

06 al 12 de enero de 2020

## RESOLUCIONES, PERMISOS, SANCIONES, CONCESIONES, AUTOS, LICENCIAS

Analizador de gases de respaldo	Motos tiempos	4	BRAINBEE	AGS-200	130130000154
---------------------------------	---------------	---	----------	---------	--------------

Se ratifica que los equipos certificados deberán funcionar únicamente en la calle 6 No. 7-73, en el municipio de El Cerrito. El beneficiario de la presente certificación, deberá remitir la información del formato uniforme de resultados, en lo relacionado a la parte ambiental dentro de los 10 primeros días hábiles de cada mes.

### OBLIGACIONES:

- Los equipos deberán ser objeto de calibración periódica de acuerdo al cronograma de calibración y mantenimiento que garantice que las mediciones se encuentren dentro del error máximo permisible estipulado en las normas técnicas colombianas (especialmente NTC 5365) y se deberá conservar los certificados de calibración vigentes emitidos por entidades idóneas autorizadas para tal fin; estos deberán estar a disposición de los funcionarios de la autoridad ambiental en caso de ser solicitados.
- Como una medida para optimizar los tiempos de entrega a la CVC y la administración en la transferencia de la información del Formato Uniforme de Resultados de la Revisión Técnico-mecánica y de Emisiones de Contaminantes, la información correspondiente al formato mensual de reporte de resultados de monitoreo de emisiones de fuentes móviles deberá ser radicado en la página web de la CVC en el apartado de "SERVICIO AL CIUDADANO EN LINEA – Envíanos tu petición, queja, reclamo o denuncia" dentro de los diez (10) primeros días hábiles de cada mes, plazo establecido en la Resolución 5111 de 2011.

### Recomendaciones:

- La vigencia de la certificación deberá ser de cinco (5) años contados a partir de la fecha de ejecutoria del acto administrativo.
- El procedimiento PT.0340.23 **EXPEDICIÓN DE LA CERTIFICACIÓN DE EQUIPOS EN MATERIA DE REVISIÓN DE GASES PARA CENTROS DE DIAGNÓSTICO AUTOMOTOR** es el que guía el presente trámite que no es de ninguna forma un permiso de emisiones atmosféricas, por lo que se recomienda el cierre y archivo del expediente 0741-036-009-039-2019 toda vez que existe duplicidad de expedientes.
- Los documentos del presente trámite deberán reposar en el expediente 0721-036-009-114-2012 donde está toda la trazabilidad de los trámites realizados ante la corporación en materia de certificación ambiental de equipos de medición de gases del usuario CDA Cerrito S.A.S.

### Hasta aquí el concepto.

Que de acuerdo con lo expuesto anteriormente y atendiendo el concepto técnico que obra en el expediente No.0721-036-009-114-2012 la Directora Territorial de la Dirección Ambiental Regional- Centro Sur de la Corporación Autónoma Regional del Valle del Cauca -CVC-, en virtud de sus facultades legales.

### RESUELVE

**ARTICULO 1. REPONER** en el sentido de modificar la Resolución No.000806 del 21/06/2019 **POR LA CUAL SE MODIFICA PARCIALMENTE LA RESOLUCIÓN 0721-0687 DE 2012 POR LA CUAL SE CERTIFICA EL CUMPLIMIENTO CON LO RELACIONADO A LAS EXIGENCIAS EN MATERIA DE REVISIÓN DE GASES CDA CERRITO S.A.S**, así:

El artículo 1 de la Resolución No. 000806 de 2019 quedará así " **ARTÍCULO 1. MODIFICAR** la Resolución No.0721 0687 del 26/10/2012 **POR LA CUAL SE CERTIFICA EL CUMPLIMIENTO CON LO RELACIONADO A LAS EXIGENCIAS EN MATERIA DE REVISION DE GASES CDA CERRITO S.A.S.**" en favor de la CDA CERRITO S.A.S. NIT. 900519387, representada legalmente por JUAN CARLOS REYES FAJARDO, identificado con la cédula de ciudadanía No. 14890539 expedida en Buga , en el sentido de incluir en el artículo 1 el siguiente equipo de medición:

Tabla 7. Principales equipos de medición				
Tipo de equipo	Línea	Marca	Modelo	No. Serie
Analizador de gases principal	Motos tiempos 4	Sensors Inc	GEM II	9185

Comprometidos con la vida

# BOLETIN DE ACTOS ADMINISTRATIVOS AMBIENTALES

06 al 12 de enero de 2020

## RESOLUCIONES, PERMISOS, SANCIONES, CONCESIONES, AUTOS, LICENCIAS

Analizador de gases de respaldo	Motos 4 tiempos	BRAINBEE	AGS-200	130130000154
---------------------------------	-----------------	----------	---------	--------------

**El artículo 3** de la Resolución No. 000806 de 2019 quedará así: “**ARTICULO 3.** La sociedad CDA CERRITO S.A.S. con NIT 900519387-9, ubicada en la Calle 6 No. 7-73, El Cerrito Valle del Cauca, debe dar cumplimiento a las siguientes obligaciones:

1. Los equipos deberán ser objeto de calibración periódica de acuerdo al cronograma de calibración y mantenimiento que garantice que las mediciones se encuentren dentro del error máximo permisible estipulado en las normas técnicas colombianas (especialmente NTC 5365) y se deberá conservar los certificados de calibración vigentes emitidos por entidades idóneas autorizadas para tal fin; estos deberán estar a disposición de los funcionarios de la autoridad ambiental en caso de ser solicitados.
2. Como una medida para optimizar los tiempos de entrega a la CVC y la administración en la transferencia de la información del Formato Uniforme de Resultados de la Revisión Técnico-mecánica y de Emisiones de Contaminantes, la información correspondiente al formato mensual de reporte de resultados de monitoreo de emisiones de fuentes móviles deberá ser radicado en la página web de la CVC en el apartado de “SERVICIO AL CIUDADANO EN LINEA – Envíanos tu petición, queja, reclamo o denuncia” dentro de los diez (10) primeros días hábiles de cada mes, plazo establecido en la Resolución 5111 de 2011.

**ARTÍCULO 2.** Los demás artículos contenidos en la Resolución No. 000806 de 2019 conservan su vigencia.

**ARTÍCULO 3.** Comisionar a la oficina de atención al ciudadano de la Dirección Ambiental Regional Centro Sur, la notificación de la presente providencia en cumplimiento a lo dispuesto en los Artículos 67 y 17 del Código de Procedimiento Administrativo y de lo Contencioso Administrativo - Ley 1437 de 2011.

**ARTÍCULO 4. PUBLICACIÓN.** El encabezamiento y la parte resolutive de la presente Resolución, se publicará por parte de la CVC en el boletín de actos administrativos de la entidad, de conformidad con lo dispuesto en el Artículo 71 de la Ley 99 de 1993.

**ARTÍCULO 5.** Contra la presente Resolución, NO procede recurso alguno.

Dado en Guadalajara de Buga a

**PUBLÍQUESE, COMUNIQUESE, CUMPLASE**

**MARIA FERNANDA VICTORIA ARIAS**

Directora Territorial DAR Centro Sur

Proyectó y elaboró: MARIO ALBERTO LÓPEZ GARCÍA, Profesional Especializado Atención Al Ciudadano

Expediente N° 0721-036-009-114-2012

RESOLUCION 0740- 00001252 DE 16 DE OCTUBRE DE 2019

### “POR MEDIO DE LA CUAL SE OTORGA PERMISO DE ADECUACIÓN DE TERRENOS EN EL PREDIO DENOMINADO HACIENDA VERSALLES, UBICADO EN EL CORREGIMIENTO ZABALETAS JURISDICCIÓN DEL MUNICIPIO DE GINEBRA, DEPARTAMENTO DEL VALLE DEL CAUCA”

La Directora de la Dirección Ambiental Regional Centro Sur de la Corporación Autónoma Regional del Valle del Cauca –CVC-, en uso de sus atribuciones legales conferidas en el Decreto 2811 de 1974, el Decreto 1791 de 1996, la Ley 99 del 23 de julio de 1993 y el Acuerdo CD No. 018 del 16 de junio de 1998 (ESTATUTO DE BOSQUES Y FLORA SILVESTRE DEL VALLE DEL CAUCA), CD No. 072 de 2016, CD No. 073 de 2016, y

#### CONSIDERANDO:

Que a la Corporación Autónoma Regional del Valle del Cauca - CVC-, desde el año de 1968, le fue asignado el manejo, administración y fomento de los recursos naturales renovables dentro del territorio de su jurisdicción.

Que mediante radicado 145922019 del 15/02/2019, se recibió la solicitud de parte del señor GUIDO FERNANDO TEJADA LOPEZ, identificado con la cédula de ciudadanía No. 79439803 expedida en Bogotá, obrando en representación de la sociedad Alyc S.A.S.

*Comprometidos con la vida*

Publicado el 13 de enero de 2020

# BOLETIN DE ACTOS ADMINISTRATIVOS AMBIENTALES

06 al 12 de enero de 2020

## RESOLUCIONES, PERMISOS, SANCIONES, CONCESIONES, AUTOS, LICENCIAS

NIT. 800010034-5, tendiente a obtener Permiso para Adecuación de terrenos, para el predio denominado Hacienda Versalles, identificado con la matrícula inmobiliaria No. 373-20965, ubicado en Jurisdicción del Municipio de Ginebra, Departamento del Valle del Cauca.

Con la solicitud presentaron los siguientes documentos:

- Formulario de solicitud de Autorización para Adecuación de Terrenos.
- Discriminación de valores para determinar el costo del proyecto.
- Certificado de tradición con matrícula inmobiliaria número 373-20965.
- Copia cedula de ciudadanía
- Certificado de existencia y representación legal.
- Fotocopia escritura pública
- Plano del predio

Que en fecha 08/03/2019, la Directora de la DAR Centro Sur, admite la solicitud mediante Auto de iniciación de trámite y ordena el pago del respectivo valor para la realización de la visita e informe técnico para atender la solicitud presentada.

Que mediante oficio 0740-145922019 de fecha 08/03/2019, se envía al señor GUIDO FERNANDO TEJADA LOPEZ, identificado con la cédula de ciudadanía No. 79439803 expedida en Bogotá, el auto de inicio y la respectiva factura.

Que mediante factura de pago No. 89251492 de fecha 22/03/2019 el solicitante canceló la suma de \$210.023

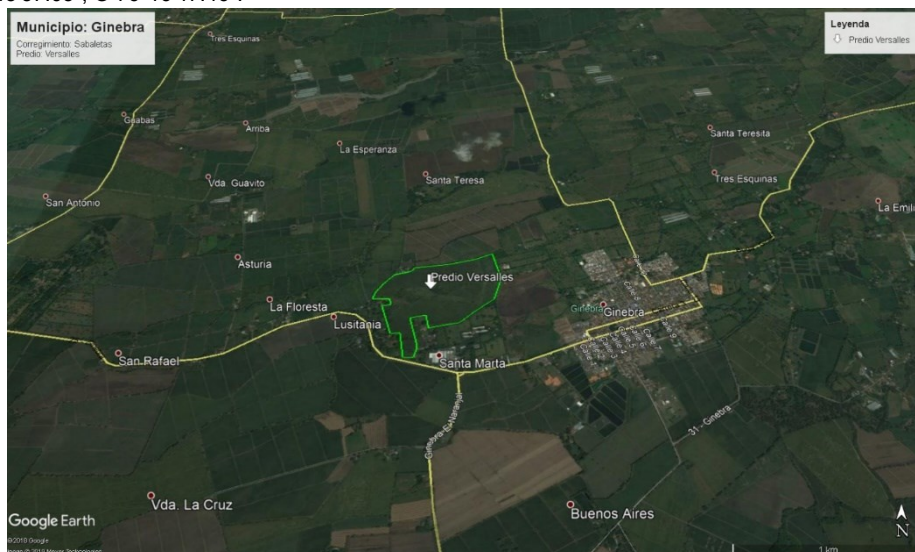
Que mediante oficio 0740-145922019 de fecha 17/05/2019 se informó al peticionario que debía presentar información complementaria.

Que mediante oficio 0740-145922019 de fecha 08/07/2019 se informa la fecha para la práctica de la visita ocular sería el 24 /07/2019.

Que mediante oficio 0740-145922019 de fecha 08/07/2019 se envió a la Secretaría de Gobierno de la Alcaldía Municipal de Ginebra, Valle, el correspondiente aviso para que fuera fijado en la cartelera.

Que en fecha 04/10/2019, el Coordinador de la Unidad de Gestión de Cuenca – S.G.Z.C. de la DAR Centro Sur profirió el respectivo concepto, el cual se tuvo como base el expediente 0741-036-001-069-2019 remitido al Proceso Atención al Ciudadano el 16/10/2019, de cuyo informe se extrae lo siguiente:

**LOCALIZACION.** Predio Versalles, Corregimiento Sabaletas, Municipio de Ginebra, Departamento del Valle del Cauca. Coordenadas N 3°43'37.03"; O 76°16'47.46".



# BOLETIN DE ACTOS ADMINISTRATIVOS AMBIENTALES

06 al 12 de enero de 2020

## RESOLUCIONES, PERMISOS, SANCIONES, CONCESIONES, AUTOS, LICENCIAS

### Figura No. 1. Ubicación general del predio Versalles.

**ANTECEDENTE(S):** Mediante solicitud con radicado CVC No. 145922019 del 15 de febrero de 2019, el señor Guido Fernando Tejada López, identificado con la cédula de ciudadanía No. 79.439.803 expedida en Bogotá D.C., en calidad de representante legal de la sociedad ALYC S.A.S., propietaria del predio Versalles, corregimiento de Sabaletas, municipio de Ginebra, Departamento del Valle del Cauca; solicitó a la Corporación autorización para la adecuación de terrenos para el establecimiento de cultivos.

Una vez revisados los documentos entregados por el señor Guido Fernando Tejada López, se procedió a emitir auto de iniciación de trámite de 08 de marzo de 2019, se notifica del mismo al usuario mediante oficio 0740-145922019 del 08 de marzo de 2019, se realiza la liquidación por evaluación del trámite, se genera factura de venta y publicación de acto administrativo en el boletín Corporativo.

Posteriormente fue realizada solicitud de documentación complementaria mediante oficio 0740-145922019 del 17 de mayo de 2019.

Mediante oficio con radicado 463162019 del 14 de junio de 2019, el señor Guido Fernando Tejada López remite información complementaria adjuntando:

- Copia de cedula de ciudadanía del señor Guido Fernando Tejada López.
- Paz y salvo por pago de impuesto predial.
- Certificado de tradición y libertad actualizado del 12 de junio de 2019.

Mediante oficio con radicado 502792019 del 02 de julio de 2019 se entrega complemento de información relacionado al radicado 63162019 del 14 de junio de 2019, adjuntando lo siguiente:

- Certificado de uso de suelo, expedido por el municipio de Ginebra del 28 de junio de 2019.

Verificado el pago por concepto evaluación del derecho ambiental por valor de \$ 210.023, se procedió a emitir aviso de visita ocular del 08 de julio de 2019 para fijación respectiva solicitada mediante oficio 0740-145922019 del 08 de julio de 2019, así como notificación de programación de visita ocular para el 24 de julio de 2019.

En fecha 24 de julio de 2019 se realizó la visita de inspección ocular, por servidores públicos de la DAR Centro Sur, UGC Sonso-Guabas-Sabaletas-Cerrito, en la cual participó señor Freddy Pucil, en calidad de encargado del proyecto de agrícola a desarrollar, además del administrador del predio.

Como resultado de la visita realizada, se generaron observaciones sobre los espacios destinados para la adecuación, las cuales son dirigidas al usuario mediante oficio 0742-145922019 del 30 de julio de 2019.

Mediante oficio con radicado 463162019 del 14 de junio de 2019, el señor Guido Fernando Tejada López remite información complementaria adjuntando:

- Documento relacionado a inventario forestal y plan de aprovechamiento forestal con el plano georreferenciado de los árboles respecto al predio.

**NORMATIVIDAD:** Decreto 2811 de 1974 "Código Nacional de Recursos Naturales Renovables y Protección al Medio Ambiente".-Decreto 1076 de 2015 "Por medio del cual se expide el Decreto Único Reglamentario del Sector Ambiente y Desarrollo Sostenible". Acuerdo CVC CD. No. 018 de 1998 "Estatuto de Bosques y Flora Silvestre del Valle del Cauca". Resolución MADS 1912 de 2017 "Listado de especies silvestres amenazadas de la Diversidad biológica".

**DESCRIPCIÓN DE LA SITUACIÓN:** "...Revisado el inventario forestal presentado, se tiene que existen en el área de terreno a adecuar 306 árboles, para los cuales se realizó verificación de algunas variables de individuos para fines de cálculo de volumen a remover y compensación forestal, el material resultante del aprovechamiento será dispuesto para uso del solicitante, parte del mismo será comercializado y otra porción será repicada y esparcida en el mismo predio. En los anexos del documento se encuentra el resumen de árboles inventariados con sus variables dasométricas.

*Comprometidos con la vida*

Publicado el 13 de enero de 2020



# BOLETIN DE ACTOS ADMINISTRATIVOS AMBIENTALES

06 al 12 de enero de 2020

## RESOLUCIONES, PERMISOS, SANCIONES, CONCESIONES, AUTOS, LICENCIAS

Se prevé aprovechar (erradicar) 306 árboles con un volumen total de 26,54 m3.

Las especies que se prevén erradicar no se encuentran reportadas con algún grado de amenaza o veda en la normatividad vigente, la intervención no compromete franjas forestales protectoras. Sin embargo, se debe considerar la presencia de la especie Samán (*Albizia saman*), especie emblemática en el valle geográfico del río Cauca, para lo cual se deben establecer las medidas de compensación que incluyan considerablemente una cantidad de plantones de la especie. Adicional a ello, se deben plantear las medidas compensatorias correspondientes para la totalidad de individuos a aprovechar.

Figura....

Para la compensación se plantea por parte del solicitante el establecimiento de especies arbóreas en cerca viva en linderos del mismo predio, otros sectores dentro de la reserva vegetal planteada durante los recorridos al predio, a esta área se adicionó espacio para desarrollar labores de compensación, pasando de 1,31 hectáreas propuesta en el documento de solicitud a 2,2 hectáreas planteado en la visita de verificación de áreas e inventario forestal, adicionalmente se harán siembras a lo largo de la acequia, si es del caso en que se requiera más espacio se concertará lugar para la compensación que falte siguiendo las recomendaciones que se realicen por parte de CVC. La Corporación a través de concepto técnico definirá la cantidad de individuos y especies a sembrar.

Figura...

El área adicional planteada durante la visita demarcada en la visita ocular, se limitará por las siguientes coordenadas:

Punto	Coordenadas Geográficas (WGS 84)	
	Norte (N)	Oeste (W)
1	3°43'40.63"	76°16'38.44"
2	3°43'38.43"	76°16'46.40"
3	3°43'35.89"	76°16'46.44"
4	3°43'35.54"	76°16'45.15"
5	3°43'36.01"	76°16'43.40"
6	3°43'39.25"	76°16'37.45"

Tabla No. 1. Georreferenciación de Área de reserva vegetal planteada en el predio Versalles.

Figuras...



Comprometidos con la vida

# BOLETIN DE ACTOS ADMINISTRATIVOS AMBIENTALES

06 al 12 de enero de 2020

## RESOLUCIONES, PERMISOS, SANCIONES, CONCESIONES, AUTOS, LICENCIAS

**Figura No. 6. Área adicional detallada de reserva vegetal y zona de compensación en el predio Versalles.**



**Figura No. 7. Áreas de**

**reserva vegetal y de conservación a disponer en el predio Versalles.**

Teniendo en cuenta el caudal asignado para el predio, y según el módulo de riego establecido en los documentos técnicos, el mismo corresponde a 0,42 litros/segundo por hectárea, para tal caso, teniendo en cuenta la asignación de 14,72 litros/segundo, el mismo presenta una asignación al límite para el surtimiento en el predio, por tal razón se deben realizar labores de planificación y programación eficiente para el riego, buscando obtener un uso regulado y bien destinado del agua; en relación a esta condición, en el predio hay un área disponible como reservorio para almacenamiento como apoyo a las actividades de riego.

Según el registro del área del predio Versalles para realización de actividades es de 45,2621 hectáreas, a las cuales se le debe extraer las áreas correspondientes al espacio de vivienda, zonas verdes, espacios de galpón sin actividad, reservorio de agua, espacio de las acequias, reserva vegetal y área de enriquecimiento y zona para labores de compensación, resultando un área final disponible de 36 hectáreas aproximadamente, las cuales serán las susceptibles para la ejecución de labores de adecuación de terreno para establecimiento de cultivo de caña.

Por otro lado, teniendo en cuenta que el área de reserva a que se hace alusión en la figura No. 7 aumentó según planteamiento en la visita ocular, se deben excluir de la intervención 8 individuos arbóreos, los cuales están identificados con las insignias numéricas 23, 23A, 24, 25, 25A, 26, 26A y 29, en este sentido a continuación se relaciona los árboles a intervenir:

No. ÁRBOL	NOMBRE COMÚN	NOMBRE CIENTÍFICO	FAMILIA	DAP (m)	ALTURA TOTAL (m)	VOLUMEN TOTAL (m3)
1	Leucaena	Leucaena leucocephala	FABACEAE	0,12	7,00	0,064
2	Orejero	Enterolobium cyclocarpum	FABACEAE	1,02	9,00	5,830
3	Guácimo	Guazuma ulmifolia	MALVACEAE	0,10	5,00	0,033
3A	Guácimo	Guazuma ulmifolia	MALVACEAE	0,10	7,00	0,043
5	Guácimo	Guazuma ulmifolia	MALVACEAE	0,14	7,00	0,082

Comprometidos con la vida

# BOLETIN DE ACTOS ADMINISTRATIVOS AMBIENTALES

06 al 12 de enero de 2020

## RESOLUCIONES, PERMISOS, SANCIONES, CONCESIONES, AUTOS, LICENCIAS

6	Guácimo	Guazuma ulmifolia	MALVACEAE	0,11	7,00	0,049
7	Samán	Albizia saman	FABACEAE	0,12	4,50	0,041
8	Guácimo	Guazuma ulmifolia	MALVACEAE	0,11	5,00	0,037
9	Samán	Albizia saman	FABACEAE	0,11	6,00	0,044
9A	Samán	Albizia saman	FABACEAE	0,10	6,00	0,039
10	Guácimo	Guazuma ulmifolia	MALVACEAE	0,10	4,00	0,024
12	Guácimo	Guazuma ulmifolia	MALVACEAE	0,10	6,00	0,037
13	Guácimo	Guazuma ulmifolia	MALVACEAE	0,10	5,00	0,033
14	Guácimo	Guazuma ulmifolia	MALVACEAE	0,11	5,00	0,039
15	Leucaena	Leucaena leucocephala	FABACEAE	0,12	6,00	0,055
16	Guácimo	Guazuma ulmifolia	MALVACEAE	0,10	6,00	0,039
17	Samán	Albizia saman	FABACEAE	0,10	5,00	0,033
18	Samán	Albizia saman	FABACEAE	0,10	5,00	0,031
19	Samán	Albizia saman	FABACEAE	0,10	5,00	0,031
20	Samán	Albizia saman	FABACEAE	0,11	4,00	0,031
22	Samán	Albizia saman	FABACEAE	0,10	3,50	0,021
27	Guácimo	Guazuma ulmifolia	MALVACEAE	0,11	6,00	0,047
28	Acacia amarilla	Caesalpinia pluviosa	FABACEAE	0,18	4,50	0,087
30	Guácimo	Guazuma ulmifolia	MALVACEAE	0,11	5,00	0,035
31	Guácimo	Guazuma ulmifolia	MALVACEAE	0,12	5,00	0,044
32	Samán	Albizia saman	FABACEAE	0,15	6,00	0,081
33	Guácimo	Guazuma ulmifolia	MALVACEAE	0,16	6,00	0,095
34	Samán	Albizia saman	FABACEAE	0,24	7,00	0,257
35	Guácimo	Guazuma ulmifolia	MALVACEAE	0,10	5,50	0,034
36	Samán	Albizia saman	FABACEAE	0,32	7,00	0,437
37	Leucaena	Leucaena leucocephala	FABACEAE	0,12	6,00	0,052
38	Leucaena	Leucaena leucocephala	FABACEAE	0,12	6,00	0,052
39	Leucaena	Leucaena leucocephala	FABACEAE	0,14	6,00	0,071
40	Leucaena	Leucaena leucocephala	FABACEAE	0,19	6,00	0,133
41	Guácimo	Guazuma ulmifolia	MALVACEAE	0,10	6,00	0,037

Comprometidos con la vida

Publicado el 13 de enero de 2020

# BOLETIN DE ACTOS ADMINISTRATIVOS AMBIENTALES

06 al 12 de enero de 2020

## RESOLUCIONES, PERMISOS, SANCIONES, CONCESIONES, AUTOS, LICENCIAS

42	Guácimo	Guazuma ulmifolia	MALVACEAE	0,10	6,00	0,037
43	Guácimo	Guazuma ulmifolia	MALVACEAE	0,11	6,00	0,044
44	Guácimo	Guazuma ulmifolia	MALVACEAE	0,12	6,00	0,058
45	Guácimo	Guazuma ulmifolia	MALVACEAE	0,17	6,00	0,103
46	Guácimo	Guazuma ulmifolia	MALVACEAE	0,17	6,00	0,107
47	Guácimo	Guazuma ulmifolia	MALVACEAE	0,13	6,00	0,064
48	Samán	Albizia saman	FABACEAE	0,12	6,00	0,055
49	Samán	Albizia saman	FABACEAE	0,15	6,00	0,084
50	Samán	Albizia saman	FABACEAE	0,19	6,00	0,138
51	Samán	Albizia saman	FABACEAE	0,12	6,00	0,058
52	Samán	Albizia saman	FABACEAE	0,17	6,00	0,103
53	Samán	Albizia saman	FABACEAE	0,11	5,50	0,038
54	Samán	Albizia saman	FABACEAE	0,11	5,50	0,045
55	Samán	Albizia saman	FABACEAE	0,12	5,50	0,051
56	Guácimo	Guazuma ulmifolia	MALVACEAE	0,13	4,00	0,041
57	Guácimo	Guazuma ulmifolia	MALVACEAE	0,10	5,50	0,034
58	Guácimo	Guazuma ulmifolia	MALVACEAE	0,10	5,50	0,036
59	Samán	Albizia saman	FABACEAE	0,15	6,00	0,081
60	Samán	Albizia saman	FABACEAE	0,15	6,00	0,088
61	Samán	Albizia saman	FABACEAE	0,11	6,00	0,050
62	Leucaena	Leucaena leucocephala	FABACEAE	0,25	8,00	0,326
63	Leucaena	Leucaena leucocephala	FABACEAE	0,23	8,00	0,257
64	Leucaena	Leucaena leucocephala	FABACEAE	0,13	8,00	0,081
65	Leucaena	Leucaena leucocephala	FABACEAE	0,11	5,50	0,043
66	Guácimo	Guazuma ulmifolia	MALVACEAE	0,10	5,00	0,031
67	Guácimo	Guazuma ulmifolia	MALVACEAE	0,16	5,00	0,083
67A	Samán	Albizia saman	FABACEAE	0,12	4,00	0,035
67B	Samán	Albizia saman	FABACEAE	0,11	4,00	0,031
68	Samán	Albizia saman	FABACEAE	0,16	5,00	0,076
69	Samán	Albizia saman	FABACEAE	0,11	5,00	0,039
70	Samán	Albizia saman	FABACEAE	0,11	4,50	0,035

Comprometidos con la vida

Publicado el 13 de enero de 2020

# BOLETIN DE ACTOS ADMINISTRATIVOS AMBIENTALES

06 al 12 de enero de 2020

## RESOLUCIONES, PERMISOS, SANCIONES, CONCESIONES, AUTOS, LICENCIAS

71	Samán	Albizia saman	FABACEAE	0,12	4,50	0,039
72	Samán	Albizia saman	FABACEAE	0,11	4,50	0,037
73	Samán	Albizia saman	FABACEAE	0,11	4,00	0,028
74	Samán	Albizia saman	FABACEAE	0,15	4,50	0,061
75	Samán	Albizia saman	FABACEAE	0,19	4,50	0,103
76	Samán	Albizia saman	FABACEAE	0,12	4,50	0,041
77	Samán	Albizia saman	FABACEAE	0,12	4,50	0,044
78	Samán	Albizia saman	FABACEAE	0,13	4,50	0,051
79	Chiminango	Pithecellobium dulce	FABACEAE	0,13	5,00	0,056
80	Chiminango	Pithecellobium dulce	FABACEAE	0,14	5,50	0,065
81	Chiminango	Pithecellobium dulce	FABACEAE	0,15	5,50	0,074
82	Chiminango	Pithecellobium dulce	FABACEAE	0,12	5,50	0,051
83	Samán	Albizia saman	FABACEAE	0,18	6,00	0,120
84	Samán	Albizia saman	FABACEAE	0,15	4,50	0,063
85	Guácimo	Guazuma ulmifolia	MALVACEAE	0,11	5,00	0,037
86	Samán	Albizia saman	FABACEAE	0,12	5,50	0,051
87	Samán	Albizia saman	FABACEAE	0,16	6,00	0,092
88	Samán	Albizia saman	FABACEAE	0,11	6,00	0,050
89	Samán	Albizia saman	FABACEAE	0,24	6,50	0,233
90	Guácimo	Guazuma ulmifolia	MALVACEAE	0,10	4,50	0,029
91	Samán	Albizia saman	FABACEAE	0,12	3,50	0,034
92	Samán	Albizia saman	FABACEAE	0,11	4,00	0,029
93	Leucaena	Leucaena leucocephala	FABACEAE	0,12	5,00	0,044
94	Leucaena	Leucaena leucocephala	FABACEAE	0,11	5,00	0,037
95	Leucaena	Leucaena leucocephala	FABACEAE	0,11	5,00	0,037
96	Samán	Albizia saman	FABACEAE	0,12	4,50	0,041
97	Guácimo	Guazuma ulmifolia	MALVACEAE	0,19	5,50	0,130
98	Guácimo	Guazuma ulmifolia	MALVACEAE	0,12	6,00	0,052
99	Samán	Albizia saman	FABACEAE	0,13	6,00	0,061
100	Guácimo	Guazuma ulmifolia	MALVACEAE	0,12	6,00	0,052
101	Guácimo	Guazuma ulmifolia	MALVACEAE	0,13	6,00	0,064

Comprometidos con la vida

Publicado el 13 de enero de 2020



# BOLETIN DE ACTOS ADMINISTRATIVOS AMBIENTALES

06 al 12 de enero de 2020

## RESOLUCIONES, PERMISOS, SANCIONES, CONCESIONES, AUTOS, LICENCIAS

102	Guácimo	<i>Guazuma ulmifolia</i>	MALVACEAE	0,10	6,00	0,037
103	Samán	<i>Albizia saman</i>	FABACEAE	0,15	5,00	0,070
104	Samán	<i>Albizia saman</i>	FABACEAE	0,11	4,50	0,031
105	Guácimo	<i>Guazuma ulmifolia</i>	MALVACEAE	0,10	6,00	0,037
106	Iguá	<i>Albizia guachapele</i>	FABACEAE	0,50	9,00	1,430
107	Samán	<i>Albizia saman</i>	FABACEAE	0,10	6,00	0,037
108	Samán	<i>Albizia saman</i>	FABACEAE	0,13	5,00	0,056
109	Leucaena	<i>Leucaena leucocephala</i>	FABACEAE	0,17	7,50	0,129
110	Leucaena	<i>Leucaena leucocephala</i>	FABACEAE	0,12	7,00	0,064
111	Leucaena	<i>Leucaena leucocephala</i>	FABACEAE	0,12	7,50	0,073
112	Leucaena	<i>Leucaena leucocephala</i>	FABACEAE	0,11	7,50	0,052
113	Leucaena	<i>Leucaena leucocephala</i>	FABACEAE	0,10	8,00	0,052
114	Leucaena	<i>Leucaena leucocephala</i>	FABACEAE	0,10	6,50	0,040
115	Leucaena	<i>Leucaena leucocephala</i>	FABACEAE	0,11	7,50	0,052
116	Guácimo	<i>Guazuma ulmifolia</i>	MALVACEAE	0,10	5,50	0,036
117	Chambimbe	<i>Sapindus saponaria</i>	SAPINDACEAE	0,12	6,00	0,055
118	Guácimo	<i>Guazuma ulmifolia</i>	MALVACEAE	0,17	6,00	0,111
119	Guácimo	<i>Guazuma ulmifolia</i>	MALVACEAE	0,12	6,00	0,052
120	Martín Galvis	<i>Senna reticulata</i>	FABACEAE	0,11	4,00	0,029
121	Guácimo	<i>Guazuma ulmifolia</i>	MALVACEAE	0,12	5,00	0,048
122	Guácimo	<i>Guazuma ulmifolia</i>	MALVACEAE	0,11	5,00	0,037
123	Chambimbe	<i>Sapindus saponaria</i>	SAPINDACEAE	0,11	7,00	0,058
124	Tachuelo	<i>Zanthoxylum fagara</i>	RUTACEAE	0,13	8,00	0,081
125	Chiminango	<i>Pithecellobium dulce</i>	FABACEAE	0,11	6,00	0,047
126	Guácimo	<i>Guazuma ulmifolia</i>	MALVACEAE	0,14	6,50	0,077
127	Guácimo	<i>Guazuma ulmifolia</i>	MALVACEAE	0,13	6,50	0,070
128	Chiminango	<i>Pithecellobium dulce</i>	FABACEAE	0,20	6,50	0,169
129	Samán	<i>Albizia saman</i>	FABACEAE	0,21	8,00	0,229
130	Samán	<i>Albizia saman</i>	FABACEAE	0,27	8,50	0,382
131	Samán	<i>Albizia saman</i>	FABACEAE	0,14	5,50	0,071
132	Leucaena	<i>Leucaena leucocephala</i>	FABACEAE	0,18	9,00	0,180

Comprometidos con la vida

Publicado el 13 de enero de 2020

# BOLETIN DE ACTOS ADMINISTRATIVOS AMBIENTALES

06 al 12 de enero de 2020

## RESOLUCIONES, PERMISOS, SANCIONES, CONCESIONES, AUTOS, LICENCIAS

133	Leucaena	Leucaena leucocephala	FABACEAE	0,12	9,00	0,078
134	Chiminango	Pithecellobium dulce	FABACEAE	0,10	4,50	0,029
135	Chiminango	Pithecellobium dulce	FABACEAE	0,10	4,00	0,026
136	Leucaena	Leucaena leucocephala	FABACEAE	0,18	8,00	0,165
137	Chiminango	Pithecellobium dulce	FABACEAE	0,11	6,00	0,042
138	Guayabo	Psidium guajava	MYRTACEAE	0,17	6,00	0,111
139	Guayabo	Psidium guajava	MYRTACEAE	0,11	5,00	0,035
140	Samán	Albizia saman	FABACEAE	0,12	6,50	0,057
141	Samán	Albizia saman	FABACEAE	0,14	6,50	0,080
142	Samán	Albizia saman	FABACEAE	0,17	6,50	0,116
143	Samán	Albizia saman	FABACEAE	0,13	6,50	0,066
144	Guácimo	Guazuma ulmifolia	MALVACEAE	0,10	6,00	0,039
145	Guácimo	Guazuma ulmifolia	MALVACEAE	0,11	6,00	0,042
146	Samán	Albizia saman	FABACEAE	0,11	5,00	0,037
147	Guácimo	Guazuma ulmifolia	MALVACEAE	0,11	8,50	0,070
148	Guácimo	Guazuma ulmifolia	MALVACEAE	0,14	8,50	0,100
149	Chiminango	Pithecellobium dulce	FABACEAE	0,11	5,50	0,038
150	Guácimo	Guazuma ulmifolia	MALVACEAE	0,12	4,50	0,044
151	Chiminango	Pithecellobium dulce	FABACEAE	0,11	5,00	0,041
152	Leucaena	Leucaena leucocephala	FABACEAE	0,11	6,00	0,047
153	Leucaena	Leucaena leucocephala	FABACEAE	0,10	6,00	0,037
154	Samán	Albizia saman	FABACEAE	0,13	6,00	0,061
155	Samán	Albizia saman	FABACEAE	0,11	6,50	0,048
156	Samán	Albizia saman	FABACEAE	0,14	6,50	0,084
157	Samán	Albizia saman	FABACEAE	0,17	6,50	0,116
158	Samán	Albizia saman	FABACEAE	0,10	4,50	0,029
159	Samán	Albizia saman	FABACEAE	0,15	4,00	0,056
160	Samán	Albizia saman	FABACEAE	0,16	4,00	0,066
161	Samán	Albizia saman	FABACEAE	0,10	4,00	0,024
162	Samán	Albizia saman	FABACEAE	0,13	4,00	0,045
163	Samán	Albizia saman	FABACEAE	0,11	5,50	0,045

Comprometidos con la vida

Publicado el 13 de enero de 2020

# BOLETIN DE ACTOS ADMINISTRATIVOS AMBIENTALES

06 al 12 de enero de 2020

## RESOLUCIONES, PERMISOS, SANCIONES, CONCESIONES, AUTOS, LICENCIAS

164	Samán	Albizia saman	FABACEAE	0,15	5,50	0,081
165	Samán	Albizia saman	FABACEAE	0,13	5,50	0,062
166	Samán	Albizia saman	FABACEAE	0,13	5,50	0,056
167	Samán	Albizia saman	FABACEAE	0,14	5,50	0,068
168	Samán	Albizia saman	FABACEAE	0,12	6,50	0,063
169	Samán	Albizia saman	FABACEAE	0,10	6,50	0,040
170	Samán	Albizia saman	FABACEAE	0,14	6,50	0,077
171	Samán	Albizia saman	FABACEAE	0,12	5,50	0,051
172	Samán	Albizia saman	FABACEAE	0,13	5,50	0,056
173	Samán	Albizia saman	FABACEAE	0,15	5,50	0,081
174	Samán	Albizia saman	FABACEAE	0,17	5,00	0,089
175	Samán	Albizia saman	FABACEAE	0,13	4,40	0,047
176	Samán	Albizia saman	FABACEAE	0,12	4,50	0,041
177	Samán	Albizia saman	FABACEAE	0,11	4,00	0,033
178	Samán	Albizia saman	FABACEAE	0,15	5,00	0,067
179	Samán	Albizia saman	FABACEAE	0,18	5,00	0,103
180	Samán	Albizia saman	FABACEAE	0,13	4,00	0,041
181	Samán	Albizia saman	FABACEAE	0,18	5,50	0,106
182	Samán	Albizia saman	FABACEAE	0,13	4,50	0,046
183	Samán	Albizia saman	FABACEAE	0,12	4,00	0,037
184	Samán	Albizia saman	FABACEAE	0,16	5,50	0,088
185	Samán	Albizia saman	FABACEAE	0,13	5,00	0,056
186	Samán	Albizia saman	FABACEAE	0,12	4,50	0,041
187	Samán	Albizia saman	FABACEAE	0,17	5,50	0,098
188	Samán	Albizia saman	FABACEAE	0,12	6,00	0,058
189	Samán	Albizia saman	FABACEAE	0,14	6,00	0,077
190	Samán	Albizia saman	FABACEAE	0,17	5,00	0,089
191	Samán	Albizia saman	FABACEAE	0,13	7,50	0,080
192	Samán	Albizia saman	FABACEAE	0,18	5,00	0,096
193	Samán	Albizia saman	FABACEAE	0,11	4,50	0,035
194	Samán	Albizia saman	FABACEAE	0,16	5,00	0,076

Comprometidos con la vida

Publicado el 13 de enero de 2020

# BOLETIN DE ACTOS ADMINISTRATIVOS AMBIENTALES

06 al 12 de enero de 2020

## RESOLUCIONES, PERMISOS, SANCIONES, CONCESIONES, AUTOS, LICENCIAS

195	Samán	Albizia saman	FABACEAE	0,11	5,00	0,041
196	Samán	Albizia saman	FABACEAE	0,12	3,50	0,034
197	Samán	Albizia saman	FABACEAE	0,12	5,00	0,046
198	Samán	Albizia saman	FABACEAE	0,10	5,00	0,033
199	Samán	Albizia saman	FABACEAE	0,10	5,00	0,033
200	Samán	Albizia saman	FABACEAE	0,14	5,50	0,065
201	Samán	Albizia saman	FABACEAE	0,12	5,50	0,048
202	Samán	Albizia saman	FABACEAE	0,11	5,50	0,040
203	Samán	Albizia saman	FABACEAE	0,12	6,00	0,052
204	Samán	Albizia saman	FABACEAE	0,11	6,00	0,050
205	Samán	Albizia saman	FABACEAE	0,16	6,00	0,092
206	Samán	Albizia saman	FABACEAE	0,19	5,50	0,130
207	Samán	Albizia saman	FABACEAE	0,17	5,00	0,086
208	Samán	Albizia saman	FABACEAE	0,21	5,50	0,157
209	Samán	Albizia saman	FABACEAE	0,14	3,50	0,045
210	Guácimo	Guazuma ulmifolia	MALVACEAE	0,10	4,00	0,026
211	Samán	Albizia saman	FABACEAE	0,12	5,50	0,051
212	Samán	Albizia saman	FABACEAE	0,15	5,50	0,077
213	Samán	Albizia saman	FABACEAE	0,13	5,50	0,056
214	Samán	Albizia saman	FABACEAE	0,15	5,50	0,074
215	Samán	Albizia saman	FABACEAE	0,15	5,50	0,081
216	Samán	Albizia saman	FABACEAE	0,12	5,50	0,051
217	Samán	Albizia saman	FABACEAE	0,15	5,50	0,081
218	Samán	Albizia saman	FABACEAE	0,13	5,50	0,062
219	Samán	Albizia saman	FABACEAE	0,12	5,00	0,048
220	Samán	Albizia saman	FABACEAE	0,17	6,50	0,116
221	Samán	Albizia saman	FABACEAE	0,13	6,50	0,070
222	Samán	Albizia saman	FABACEAE	0,10	6,50	0,042
223	Samán	Albizia saman	FABACEAE	0,16	6,50	0,108
224	Samán	Albizia saman	FABACEAE	0,19	5,00	0,111
225	Samán	Albizia saman	FABACEAE	0,16	5,50	0,088

Comprometidos con la vida

Publicado el 13 de enero de 2020

# BOLETIN DE ACTOS ADMINISTRATIVOS AMBIENTALES

06 al 12 de enero de 2020

## RESOLUCIONES, PERMISOS, SANCIONES, CONCESIONES, AUTOS, LICENCIAS

226	Samán	Albizia saman	FABACEAE	0,13	5,50	0,056
227	Samán	Albizia saman	FABACEAE	0,12	5,50	0,053
228	Samán	Albizia saman	FABACEAE	0,16	5,50	0,091
229	Samán	Albizia saman	FABACEAE	0,17	6,00	0,103
230	Guácimo	Guazuma ulmifolia	MALVACEAE	0,11	3,50	0,026
231	Samán	Albizia saman	FABACEAE	0,10	3,50	0,021
232	Samán	Albizia saman	FABACEAE	0,12	5,00	0,044
233	Samán	Albizia saman	FABACEAE	0,10	3,50	0,021
234	Samán	Albizia saman	FABACEAE	0,11	3,50	0,027
235	Samán	Albizia saman	FABACEAE	0,11	3,50	0,026
236	Samán	Albizia saman	FABACEAE	0,13	6,00	0,067
237	Samán	Albizia saman	FABACEAE	0,18	5,50	0,110
238	Guácimo	Guazuma ulmifolia	MALVACEAE	0,11	3,50	0,024
239	Samán	Albizia saman	FABACEAE	0,11	3,50	0,027
240	Samán	Albizia saman	FABACEAE	0,12	3,50	0,032
241	Guácimo	Guazuma ulmifolia	MALVACEAE	0,12	3,50	0,032
242	Guácimo	Guazuma ulmifolia	MALVACEAE	0,11	4,00	0,031
243	Samán	Albizia saman	FABACEAE	0,11	4,00	0,029
244	Samán	Albizia saman	FABACEAE	0,11	4,00	0,028
245	Leucaena	Leucaena leucocephala	FABACEAE	0,10	4,50	0,028
246	Guácimo	Guazuma ulmifolia	MALVACEAE	0,12	4,50	0,044
247	Samán	Albizia saman	FABACEAE	0,11	4,00	0,033
248	Samán	Albizia saman	FABACEAE	0,10	4,00	0,024
249	Samán	Albizia saman	FABACEAE	0,12	4,00	0,037
250	Samán	Albizia saman	FABACEAE	0,11	4,00	0,029
250A	Guácimo	Guazuma ulmifolia	MALVACEAE	0,10	4,50	0,029
251	Samán	Albizia saman	FABACEAE	0,10	3,50	0,023
252	Samán	Albizia saman	FABACEAE	0,11	5,00	0,039
253	Samán	Albizia saman	FABACEAE	0,10	5,00	0,033
254	Samán	Albizia saman	FABACEAE	0,13	5,00	0,051
255	Samán	Albizia saman	FABACEAE	0,12	5,50	0,048

Comprometidos con la vida

Publicado el 13 de enero de 2020



# BOLETIN DE ACTOS ADMINISTRATIVOS AMBIENTALES

06 al 12 de enero de 2020

## RESOLUCIONES, PERMISOS, SANCIONES, CONCESIONES, AUTOS, LICENCIAS

256	Samán	<i>Albizia saman</i>	FABACEAE	0,11	5,00	0,035
257	Guácimo	<i>Guazuma ulmifolia</i>	MALVACEAE	0,12	4,00	0,039
258	Leucaena	<i>Leucaena leucocephala</i>	FABACEAE	0,11	6,00	0,044
259	Leucaena	<i>Leucaena leucocephala</i>	FABACEAE	0,13	6,00	0,061
260	Leucaena	<i>Leucaena leucocephala</i>	FABACEAE	0,16	6,50	0,099
261	Leucaena	<i>Leucaena leucocephala</i>	FABACEAE	0,11	5,50	0,040
262	Leucaena	<i>Leucaena leucocephala</i>	FABACEAE	0,10	5,50	0,034
263	Leucaena	<i>Leucaena leucocephala</i>	FABACEAE	0,10	5,50	0,036
264	Leucaena	<i>Leucaena leucocephala</i>	FABACEAE	0,15	6,50	0,088
265	Leucaena	<i>Leucaena leucocephala</i>	FABACEAE	0,10	6,00	0,037
266	Leucaena	<i>Leucaena leucocephala</i>	FABACEAE	0,12	6,00	0,052
268	Leucaena	<i>Leucaena leucocephala</i>	FABACEAE	0,10	6,00	0,037
269	Leucaena	<i>Leucaena leucocephala</i>	FABACEAE	0,12	6,00	0,055
270	Leucaena	<i>Leucaena leucocephala</i>	FABACEAE	0,11	6,00	0,050
271	Leucaena	<i>Leucaena leucocephala</i>	FABACEAE	0,11	6,00	0,047
272	Leucaena	<i>Leucaena leucocephala</i>	FABACEAE	0,11	6,00	0,044
273	Leucaena	<i>Leucaena leucocephala</i>	FABACEAE	0,11	6,00	0,042
274	Samán	<i>Albizia saman</i>	FABACEAE	0,11	4,00	0,029
275	Samán	<i>Albizia saman</i>	FABACEAE	0,20	4,50	0,110
276	Samán	<i>Albizia saman</i>	FABACEAE	0,12	4,00	0,037
277	Samán	<i>Albizia saman</i>	FABACEAE	0,12	5,50	0,053
278	Samán	<i>Albizia saman</i>	FABACEAE	0,15	5,50	0,074
279	Samán	<i>Albizia saman</i>	FABACEAE	0,12	5,00	0,044
280	Samán	<i>Albizia saman</i>	FABACEAE	0,10	5,00	0,031
281	Guácimo	<i>Guazuma ulmifolia</i>	MALVACEAE	0,11	5,00	0,039
282	Guácimo	<i>Guazuma ulmifolia</i>	MALVACEAE	0,10	4,50	0,029
283	Samán	<i>Albizia saman</i>	FABACEAE	0,13	5,50	0,056
284	Samán	<i>Albizia saman</i>	FABACEAE	0,10	5,00	0,033
285	Samán	<i>Albizia saman</i>	FABACEAE	0,11	5,00	0,035
286	Samán	<i>Albizia saman</i>	FABACEAE	0,11	5,00	0,041
287	Samán	<i>Albizia saman</i>	FABACEAE	0,11	5,00	0,037

Comprometidos con la vida

Publicado el 13 de enero de 2020

# BOLETIN DE ACTOS ADMINISTRATIVOS AMBIENTALES

06 al 12 de enero de 2020

## RESOLUCIONES, PERMISOS, SANCIONES, CONCESIONES, AUTOS, LICENCIAS

288	Samán	Albizia saman	FABACEAE	0,11	5,00	0,037
289	Samán	Albizia saman	FABACEAE	0,13	5,00	0,051
290	Samán	Albizia saman	FABACEAE	0,19	7,00	0,160
291	Samán	Albizia saman	FABACEAE	0,12	7,00	0,064
292	Samán	Albizia saman	FABACEAE	0,20	5,00	0,122
293	Samán	Albizia saman	FABACEAE	0,10	5,00	0,033
294	Samán	Albizia saman	FABACEAE	0,11	5,00	0,037
295	Samán	Albizia saman	FABACEAE	0,21	7,00	0,188
296	Samán	Albizia saman	FABACEAE	0,12	4,00	0,039
297	Samán	Albizia saman	FABACEAE	0,11	4,00	0,028
298	Martín Galvis	Senna reticulata	FABACEAE	0,11	6,50	0,051
299	Martín Galvis	Senna reticulata	FABACEAE	0,10	6,50	0,042
300	Martín Galvis	Senna reticulata	FABACEAE	0,11	7,00	0,058
301	Martín Galvis	Senna reticulata	FABACEAE	0,16	5,00	0,083
302	Martín Galvis	Senna reticulata	FABACEAE	0,16	7,00	0,107
TOTAL	298					26.11

**Tabla No. 2. Detalle de individuos arbóreos a intervenir.**

A partir del ajuste del área de reserva vegetal y con el ejercicio realizado en la tabla No. 2, se excluyen 8 individuos arbóreos del aprovechamiento, resultando un total de 298 individuos a intervenir, los cuales están identificados en campo, tal cual se relaciona en la tabla anterior.

El volumen a remover resultando del ajuste anterior arroja un total de **26,11 m<sup>3</sup>...**

La adecuación del área correspondiente a 36 hectáreas ubicado en un solo lote actualmente se encuentra en pastos sin manejo, las actividades implican la eliminación de esos pastos, rastros bajos y la erradicación de doscientos noventa y ocho (298) árboles, posteriormente labores de trazado y preparado de terreno para la siembra de cultivo de caña de azúcar. No se realizará intervención de terrazo, nivelación u otros movimientos de tierra, dadas las condiciones de pendientes del suelo, que de acuerdo a información de visita y corroborada con fuente de información GEOVC son del orden del 1% al 7%, topografía plana a ligeramente inclinada. No se afectarán áreas de bosque natural ni áreas forestales protectoras de corrientes hídricas.

Consultado el portal Corporativo GEOVC, el área se ubica en la cuenca del río Zabaletas, sin embargo, el agua concesionada por el usuario también posee derivación del río Guabas, en el predio no se encuentra presencia de fuentes hídricas naturales. El ecosistema corresponde a Bosque cálido seco en piedemonte coluvio-aluvial - BOCSEPX, con precipitaciones entre 1200 y 1300 mm anuales, suelos clasificados en clase agrologica III y VI, según el uso potencial corresponde a áreas para labores de agricultura con manejo técnico.

Revisado el citado portal Corporativo se evidencia que la ubicación del área a adecuar respecto a la importancia estratégica para la conservación del recurso hídrico corresponde a Áreas deficientes sin figura de conservación y respecto a las áreas protegidas, no se encuentra bajo ninguna figura de conservación.

# BOLETIN DE ACTOS ADMINISTRATIVOS AMBIENTALES

06 al 12 de enero de 2020

## RESOLUCIONES, PERMISOS, SANCIONES, CONCESIONES, AUTOS, LICENCIAS

Análisis de Instrumentos de Ordenamiento Territorial: Según certificado de uso del suelo expedido por el municipio de Ginebra en fecha 28 de junio de 2019, el predio tiene como uso principal AGROPECUARIO, uso permitido SISTEMAS AGRÍCOLAS Y PECUARIAS SOSTENIBLES, soportado en el Acuerdo 001 de 2003 mediante el cual se adoptó el Esquema de Ordenamiento Territorial.

Según la clasificación del uso del suelo definido en el Acuerdo 001 de 2003, el predio se ubica en zona rural, con uso de suelo para PRODUCCIÓN ECONÓMICA, tal como se indica en su artículo 94, coherente con el uso que se prevé dar.

En consecuencia, el uso del suelo se considera coherente y el aprovechamiento de árboles solicitado, cuyo fin último es adecuar el área para el establecimiento de cultivos de caña de azúcar, no tiene restricciones de tipo forestal o de ordenamiento territorial.

Dentro de las especies a aprovechar no se encuentra especies reportadas con algún grado de amenaza o veda en la normatividad vigente, lo cual permite afirmar que con su intervención no se causaran afectaciones graves a la biodiversidad. La intervención no compromete franjas forestales protectoras. Para el caso de la especie Samán se considera representativa del valle geográfico del río Cauca.

Cálculo del valor de la tasa de aprovechamiento forestal: No aplica el cobro de tasa de aprovechamiento fijado en el Decreto 1390 de 2018 "Por el cual se adiciona un Capítulo al Título 9, de la Parte 2, del Libro 2, del Decreto 1076 de 2015, Decreto Único Reglamentario del Sector Ambiente y Desarrollo Sostenible, en lo relacionado con la Tasa Compensatoria por Aprovechamiento Forestal Maderable en bosques naturales y se dictan otras disposiciones", toda vez que los árboles objeto de solicitud se localizan dispersos sobre área de potrero, área urbanizable y que no corresponde a un bosque natural, según lo definido el artículo 3, numeral 3 de ley 1931 de 2018:

"ARTICULO 3. Definiciones: Para la adecuada comprensión e implementación de la presente Ley se adoptan las siguientes definiciones: (1)... (2)...

(3). *Bosque natural:* Tierra ocupada principalmente por árboles que puede contener arbustos, palmas, guaduas, hierbas y lianas, en la que predomina la cobertura arbórea con una densidad mínima del dosel de 30%, una altura mínima del dosel (in situ) de 5 metros al momento de su identificación, y un área mínima de 1,0 ha. Se excluyen las coberturas arbóreas de plantaciones forestales comerciales, cultivos de palma, y árboles sembrados para la producción agropecuaria.

...

Compensación Fue presentada propuesta de compensación por parte del señor GUIDO FERNANDO TEJADA LOPEZ, por lo cual se realizó revisión, resultado de lo cual se tienen en cuenta el sitio propuesto dentro de la misma; pero adicional a ello, se deben realizar labores de enriquecimiento vegetal y paisajísticos dentro del área vegetal y de reserva que se concertó durante la visita ocular, linderos del predio y a lo largo de la acequia que circula por el predio; por otro lado, respecto a la cantidad de individuos y especies se presentan a continuación consideraciones adicionales que se deben aplicar:

Se procede a fijar la compensación haciendo uso de la matriz elaborada por la Corporación para árboles aislados, la cual involucra para cada individuo arbóreo criterios relacionados con el Diámetro a la altura del Pecho (DAP), estado fitosanitario, ubicación, importancia ecológica y tipo de ecosistema donde se ubica. De acuerdo con dicho cálculo. De acuerdo con dicho cálculo se debe realizar lo siguiente:

**Se deberá compensar con la siembra de TRES MIL SETENTA Y UN (3071) plántulas** de especies que se adapten a la zona y a espacios verdes, que pueden incluir: Samán (*Albizia samán*), principalmente por lo menos en una tercera parte de la cantidad total a compensar, además de otras especies tales como, Guamo (*Inga* sp), Guayacán Lila (*Tabebuia rosea*), Guayacán amarillo (*Tabebuia chrysantha*), Písamo (*Erythrina poeppigiana*), Guácimo (*Guazuma ulmifolia*), Guadua (*Guadua angustifolia*), Gualanday (*Jacaranda caucana*), Nogal cafetero (*Cordia alliodora*), Caracolí (*Anacardium excelsum*), chambimbe (*Sapindus saponaria*), Vainillo (*Senna spectabilis*), Fresno (*Tecoma stans*), Madroño (*Garcinia madruno*), Caimo (*Pouteria cainito*), Cedro rasado (*Cedrela odorata*), Mamoncillo (*Melicoccus bijugatus*), Guanábano (*Annona muricata*), Mamey (*Mammea americana*) entre otros que se adecuen al ecosistema de Bosque medio húmedo en montaña fluvio-gravitacional (BOMHUMH). La siembra se deberá realizar en sectores húmedos o que se facilite la obtención de agua para el suministro de las plántulas, en este caso se deben sembrar en el área de reserva vegetal establecido en el sector central del predio, a lo largo de la acequia que atraviesa el predio en mayor longitud, además de los espacios de lindero o cerco del predio, la cantidad restante deberá plantarse en otros predios para lo cual deberá haber concertación previa, garantizando el debido aislamiento (Cerco) donde se requiera a fin de evitar el daño mecánico por ganado o transeúntes. Las plántulas deberán contar con mínimo 1 metro de altura y buenas condiciones fitosanitarias y de

# BOLETIN DE ACTOS ADMINISTRATIVOS AMBIENTALES

06 al 12 de enero de 2020

## RESOLUCIONES, PERMISOS, SANCIONES, CONCESIONES, AUTOS, LICENCIAS

estructura. Las labores de compensación deberán incluir además de la siembra, labores de mantenimiento mínimo durante tres (3) años con actividades como limpieza, fertilización y control fitosanitario a fin de asegurar el buen desarrollo de lo plantado.

**CONCLUSIONES:** Con base en lo anterior y teniendo en cuenta lo observado, se considera que es técnica y ambientalmente viable autorizar al señor GUIDO FERNANDO TEJADA LÓPEZ, identificado con cedula de ciudadanía No. 79.439.803 de Bogotá, D.C., en calidad de representante legal de la sociedad ALYC S.A.S con Nit 800.010.034-5, la realización de actividades de adecuación de terrenos para el establecimiento de cultivo de caña de azúcar en un área de 36 hectáreas, ubicadas en el predio Versalles registrado con Matricula Inmobiliaria 373-129241, Corregimiento de Sabaletas, Municipio de Ginebra, Departamento del Valle del Cauca y el aprovechamiento de 298 árboles con un volumen de **26,11 m<sup>3</sup>**.

Se recomienda:

- Conceder un plazo de tres (3) años contados a partir del auto executorio, dentro de los cuales, en los primeros seis (6) meses se deberá realizar las actividades de aprovechamiento autorizadas en el marco de la adecuación de terreno del predio Versalles y el cumplimiento de obligaciones de siembra de compensación. En el tiempo restante se deberá realizar labores de mantenimiento a fin de asegurar el buen desarrollo de lo plantado.

En caso de requerir realizar otro tipo de intervención sobre los recursos naturales y el ambiente y demás relacionados, deberá presentarse la respectiva solicitud para adelantar el trámite correspondiente, atendiendo las directrices establecidas por parte de la CVC en la normatividad vigente.

### OBLIGACIONES:

- La adecuación de terreno, se deberá limitar exclusivamente al área demarcada en la visita ocular.
- El aprovechamiento forestal, se deberá limitar al número y las especies que corresponden a lo indicado en la tabla No. 2 del informe y el presente concepto, que fueron identificados en la visita ocular al predio.
- El producto forestal resultante del aprovechamiento, estimado en 26,11 metros cúbicos maderables, podrá ser comercializado si así lo decide el titular del derecho y movilizado fuera de los límites del predio previa obtención del respectivo salvoconducto. Este **NO PODRÁ** convertirse en carbón, salvo que para ello se dé estricto cumplimiento a lo citado en la Resolución 0753 de mayo 9 de 2018.
- Como medida de compensación por los impactos ambientales generados por la adecuación y aprovechamiento forestal autorizado, se debe realizar las siguientes acciones:

**Se deberá compensar con la siembra de TRES MIL SETENTA Y UN (3071) plántulas** de especies que se adapten a la zona y a espacios verdes, que pueden incluir: Samán (*Albizia samán*), principalmente por lo menos en una tercera parte de la cantidad total a compensar, además de otros tales como, Guamo (*Inga* sp), Guayacán Lila (*Tabebuia rosea*), Guayacán amarillo (*Tabebuia Chrysantha*), Písamo (*Erythrina poeppigiana*), Guácimo (*Guazuma ulmifolia*), Guadua (*Guadua angustifolia*), Gualanday (*Jacaranda caucana*), Nogal cafetero (*Cordia alliodora*), Caracolí (*Anacardium excelsum*), chambimbe (*Sapindus saponaria*), Vainillo (*Senna spectabilis*), Fresno (*Tecoma stans*), Madroño (*Garcinia madruno*), Caimo (*Pouteria cainito*), Cedro rasado (*Cedrela odorata*), Mamoncillo (*Melicococcus bijugatus*), Guanábano (*Annona muricata*), Mamey (*Mammea americana*) entre otros que se adecuen al ecosistema de Bosque medio húmedo en montaña fluvio-gravitacional (BOMHUMH). La siembra se deberá realizar en sectores húmedos o que se facilite la obtención de agua para el suministro de las plántulas, en este caso se deben sembrar en el área de reserva vegetal establecido en el sector central del predio, a la largo de la acequia que atraviesa el predio en mayor longitud, además de los espacios de lindero o cerco del predio, la cantidad restante deberá plantarse en otros predios para lo cual deberá haber concertación previa, garantizando el debido aislamiento (Cerco) donde se requiera a fin de evitar el daño mecánico por ganado o transeúntes. Las plántulas deberán contar con mínimo 1 metro de altura y buenas condiciones fitosanitarias y de estructura. Las labores de compensación deberán incluir además de la siembra, labores de mantenimiento mínimo durante tres (3) años con actividades como limpieza, fertilización y control fitosanitario a fin de asegurar el buen desarrollo de lo plantado.

### Las labores de siembra y mantenimiento deben incluir:

**Preparación:** La preparación del sitio tiene como objeto facilitar las labores de plantación, se realizará eliminando las especies arvenses en un espacio de un (1) m alrededor del árbol establecido. Se intensificará la limpieza según la agresividad de las especies competidoras, sin afectar el entorno y el desarrollo de la planta.

**Plateo:** Se realizará el plato a 1 m de cada plantón, para evitar la competencia con malezas en los primeros meses del establecimiento.

*Comprometidos con la vida*

# BOLETIN DE ACTOS ADMINISTRATIVOS AMBIENTALES

06 al 12 de enero de 2020

## RESOLUCIONES, PERMISOS, SANCIONES, CONCESIONES, AUTOS, LICENCIAS

**Ahoyado:** El ahoyado se realizará con las siguientes dimensiones: 0.30 x 0.30 m de ancho y 0.30 m de profundidad. Después de realizado el hueco, se dejarán transcurrir ocho (8) días antes de realizar el sembrado, para favorecer la eliminación de Nematodos.

**Plantación:** La siembra se realizará aplicando un sustrato compuesto por 6 kg de tierra negra, 2 kilogramos de abono orgánico y 200 g de Micorriza, con el fin de corregir condiciones de textura del suelo y mejorar el drenaje interno del terreno. El establecimiento del árbol se lleva a cabo con la caída de las primeras lluvias y según el cronograma de actividades establecido, permitiendo que las plántulas aprovechen la totalidad del tiempo húmedo para adaptarse a su nuevo sitio sin morir o marchitarse. Se asegurará el riego en el momento en que transcurran más de 4 días sin lluvia. Se tendrá en cuenta al momento de plantar, que no queden espacios (aire) entre la planta y la parte más profunda del hoyo, ya que se puede presentar pudrición de la raíz, para esto se apisonará bien la tierra con la que se cubre el hoyo; se sembrará el material lo más recto posible, recogiendo la bolsa plástica del sitio para no crear un problema ambiental.

**Fertilización:** Además de la aplicación del sustrato al fondo del hueco antes del establecimiento, en la parte superior se aplicará 8 g de Bórax, 100 g de Triple 15 y 50 g de Fosforita Huila. Como mecanismo para conservación de la humedad del suelo se aplicarán 10 g de Gel hidrorretedor humectado, a la altura del sistema radicular del individuo forestal.

**Control de malezas:** Se realizará un control de malezas a los 45 días del establecimiento de la plantación y una nueva limpieza consistente en el plateo de cada individuo tres meses después de la primera limpieza. Cada vez que el plato presente malezas que ameriten su limpieza, se debe realizar plateo utilizando preferiblemente machete.

**Control Fitosanitario:** En campo se realizará monitoreo periódico para control de hormiga arriera básicamente, debido a la gran susceptibilidad de algunas de las especies a establecer al ataque del insecto. En el caso de entomopatógenos se considera mínima la probabilidad de ocurrencia debido a que son especies comúnmente encontradas en la zona, que se establecerán intercaladas para disminuir el riesgo de afectación. En caso de presentarse, se realizará el control fitosanitario correspondiente a la plaga encontrada.

- Presentar informe una vez establecida la compensación, que incluya la descripción de lo plantado y la georreferenciación. Posteriormente presentar informes semestrales que indiquen el estado de desarrollo de lo plantado y las labores de mantenimiento ejecutadas.

- Permitir el acceso de los funcionarios de la CVC al sitio con el fin de verificar el cumplimiento de las obligaciones.

**Hasta aquí el concepto**

De acuerdo con lo expuesto anteriormente y atendiendo el concepto técnico que obra en el expediente 0741-036-001-069-2019, el cual se acogerá en su integridad, la Directora Territorial de la Dirección Ambiental Regional- Centro Sur de la Corporación Autónoma Regional del Valle del Cauca -CVC-, en virtud de sus facultades legales,

### RESUELVE:

**ARTÍCULO 1. AUTORIZAR** a la sociedad Alyc S.A.S. NIT. 800010034-5 representada por el señor GUIDO FERNANDO TEJADA LOPEZ, identificado con la cédula de ciudadanía No. 14878767, expedida en Bogotá, una Adecuación de Terrenos para el predio Hacienda Versalles, identificado con la matrícula inmobiliaria No. 373-20965, ubicado en el corregimiento Zabaletas, Jurisdicción del Municipio de Ginebra, Departamento del Valle del Cauca, en un área de 36 hectáreas, Corregimiento de Zabaletas, Municipio de Ginebra, Departamento del Valle del Cauca y el aprovechamiento de 298 árboles con un volumen de **VEINTISEIS PUNTO ONCE METROS CUBICOS - 26,11 m<sup>3</sup>**.- para el establecimiento de cultivo de caña de azúcar.

**ARTÍCULO 2. PLAZO:** El plazo para la ejecución de las actividades de adecuación es de tres (03) años contados a partir de la ejecutoria de la presente resolución.

**ARTÍCULO 3. OBLIGACIONES:** Imponer al permisionario el cumplimiento de las siguientes obligaciones:

1. La adecuación de terreno, se deberá limitar exclusivamente al área demarcada en la visita ocular.
2. El aprovechamiento forestal, se deberá limitar al número y las especies que corresponden a lo indicado en la tabla No. 2 del informe y el presente concepto, que fueron identificados en la visita ocular al predio.
3. El producto forestal resultante del aprovechamiento, estimado en 26,11 metros cúbicos maderables, podrá ser comercializado si así lo decide el titular del derecho y movilizado fuera de los límites del predio previa obtención del respectivo salvoconducto. Este **NO**



# BOLETIN DE ACTOS ADMINISTRATIVOS AMBIENTALES

06 al 12 de enero de 2020

## RESOLUCIONES, PERMISOS, SANCIONES, CONCESIONES, AUTOS, LICENCIAS

**PODRÁ** convertirse en carbón, salvo que para ello se dé estricto cumplimiento a lo citado en la Resolución 0753 de mayo 9 de 2018.

4. Como medida de compensación por los impactos ambientales generados por la adecuación y aprovechamiento forestal autorizado, se debe realizar las siguientes acciones:
5. **Se deberá compensar con la siembra de TRES MIL SETENTA Y UN (3071) plántulas** de especies que se adapten a la zona y a espacios verdes, que pueden incluir: Samán (*Albizia samán*), principalmente por lo menos en una tercera parte de la cantidad total a compensar, además de otros tales como, Guamo (*Inga* sp), Guayacán Lila (*Tabebuia rosea*), Guayacán amarillo (*Tabebuia Chrysantha*), Písamo (*Erythrina poeppigiana*), Guácimo (*Guazuma ulmifolia*), Guadua (*Guadua angustifolia*), Gualanday (*Jacaranda caucana*), Nogal cafetero (*Cordia alliodora*), Caracolí (*Anacardium excelsum*), chambimbe (*Sapindus saponaria*), Vainillo (*Senna spectabilis*), Fresno (*Tecoma stans*), Madroño (*Garcinia madruno*), Caimo (*Pouteria cainito*), Cedro rasado (*Cedrela odorata*), Mamoncillo (*Melicoccus bijugatus*), Guanábano (*Annona muricata*), Mamey (*Mammea americana*) entre otros que se adecuen al ecosistema de Bosque medio húmedo en montana fluvio-gravitacional (BOMHUMH). La siembra se deberá realizar en sectores húmedos o que se facilite la obtención de agua para el suministro de las plántulas, en este caso se deben sembrar en el área de reserva vegetal establecido en el sector central del predio, a la largo de la acequia que atraviesa el predio en mayor longitud, además de los espacios de lindero o cerco del predio, la cantidad restante deberá plantarse en otros predios para lo cual deberá haber concertación previa, garantizando el debido aislamiento (Cerco) donde se requiera a fin de evitar el daño mecánico por ganado o transeúntes. Las plántulas deberán contar con mínimo 1 metro de altura y buenas condiciones fitosanitarias y de estructura. Las labores de compensación deberán incluir además de la siembra, labores de mantenimiento mínimo durante tres (3) años con actividades como limpieza, fertilización y control fitosanitario a fin de asegurar el buen desarrollo de lo plantado.

### Las labores de siembra y mantenimiento deben incluir:

**Preparación:** La preparación del sitio tiene como objeto facilitar las labores de plantación, se realizará eliminando las especies arvenses en un espacio de un (1) m alrededor del árbol establecido. Se intensificará la limpieza según la agresividad de las especies competidoras, sin afectar el entorno y el desarrollo de la planta.

**Plateo:** Se realizará el plato a 1 m de cada plantón, para evitar la competencia con malezas en los primeros meses del establecimiento.

**Ahoyado:** El ahoyado se realizará con las siguientes dimensiones: 0.30 x 0.30 m de ancho y 0.30 m de profundidad. Después de realizado el hueco, se dejarán transcurrir ocho (8) días antes de realizar el sembrado, para favorecer la eliminación de Nematodos.

**Plantación:** La siembra se realizará aplicando un sustrato compuesto por 6 kg de tierra negra, 2 kilogramos de abono orgánico y 200 g de Micorriza, con el fin de corregir condiciones de textura del suelo y mejorar el drenaje interno del terreno. El establecimiento del árbol se lleva a cabo con la caída de las primeras lluvias y según el cronograma de actividades establecido, permitiendo que las plántulas aprovechen la totalidad del tiempo húmedo para adaptarse a su nuevo sitio sin morir o marchitarse. Se asegurará el riego en el momento en que transcurran más de 4 días sin lluvia. Se tendrá en cuenta al momento de plantar, que no queden espacios (aire) entre la planta y la parte más profunda del hoyo, ya que se puede presentar pudrición de la raíz, para esto se apisonará bien la tierra con la que se cubre el hoyo; se sembrará el material lo más recto posible, recogiendo la bolsa plástica del sitio para no crear un problema ambiental.

**Fertilización:** Además de la aplicación del sustrato al fondo del hueco antes del establecimiento, en la parte superior se aplicará 8 g de Bórax, 100 g de Triple 15 y 50 g de Fosforita Huila. Como mecanismo para conservación de la humedad del suelo se aplicarán aplicar 10 g de Gel hidrorretedor humectado, a la altura del sistema radicular del individuo forestal.

**Control de malezas:** Se realizará un control de malezas a los 45 días del establecimiento de la plantación y una nueva limpieza consistente en el plateo de cada individuo tres meses después de la primera limpieza. Cada vez que el plato presente malezas que ameriten su limpieza, se debe realizar plateo utilizando preferiblemente machete.

**Control Fitosanitario:** En campo se realizará monitoreo periódico para control de hormiga arriera básicamente, debido a la gran susceptibilidad de algunas de las especies a establecer al ataque del insecto. En el caso de entomopatógenos se considera mínima la probabilidad de ocurrencia debido a que son especies comúnmente encontradas en la zona, que se establecerán intercaladas para disminuir el riesgo de afectación. En caso de presentarse, se realizará el control fitosanitario correspondiente a la plaga encontrada.

*Comprometidos con la vida*

# BOLETIN DE ACTOS ADMINISTRATIVOS AMBIENTALES

06 al 12 de enero de 2020

## RESOLUCIONES, PERMISOS, SANCIONES, CONCESIONES, AUTOS, LICENCIAS

6. Presentar informe una vez establecida la compensación, que incluya la descripción de lo plantado y la georreferenciación. Posteriormente presentar informes semestrales que indiquen el estado de desarrollo de lo plantado y las labores de mantenimiento ejecutadas.
7. Permitir el acceso de los funcionarios de la CVC al sitio con el fin de verificar el cumplimiento de las obligaciones.

**ARTÍCULO 4. DERECHOS DE APROVECHAMIENTO:** No aplica el cobro de tasa de aprovechamiento fijado en el Decreto 1390 de 2018 *"Por el cual se adiciona un Capítulo al Título 9, de la Parte 2, del Libro 2, del Decreto 1076 de 2015, Decreto Único Reglamentario del Sector Ambiente y Desarrollo Sostenible, en lo relacionado con la Tasa Compensatoria por Aprovechamiento Forestal Maderable en bosques naturales y se dictan otras disposiciones"*, toda vez que los árboles objeto de solicitud se localizan dispersos sobre área de potrero, área urbanizable y que no corresponde a un bosque natural, según lo definido el artículo 3, numeral 3 de ley 1931 de 2018.

**ARTÍCULO 5. COMPENSACIÓN.** Se deberá compensar con la siembra de TRES MIL SETENTA Y UN (3071) plántulas de especies que se adapten a la zona y a espacios verdes, que pueden incluir: Samán (*Albizia samán*), principalmente por lo menos en una tercera parte de la cantidad total a compensar, además de otras especies tales como, Guamo (*Inga sp*), Guayacán Lila (*Tabebuia rosea*), Guayacán amarillo (*Tabebuia Chrysantha*), Pisamo (*Erythrina poeppigiana*), Guácimo (*Guazuma ulmifolia*), Guadua (*Guadua angustifolia*), Gualanday (*Jacaranda caucana*), Nogal cafetero (*Cordia alliodora*), Caracolí (*Anacardium excelsum*), chambimbe (*Sapindus saponaria*), Vainillo (*Senna spectabilis*), Fresno (*Tecoma stans*), Madroño (*Garcinia madruno*), Caimo (*Pouteria cainito*), Cedro rasado (*Cedrela odorata*), Mamoncillo (*Melicoccus bijugatus*), Guanábano (*Annona muricata*), Mamey (*Mammea americana*) entre otros que se adecuen al ecosistema de Bosque medio húmedo en montana fluvio-gravitacional (BOMHUMH). La siembra se deberá realizar en sectores húmedos o que se facilite la obtención de agua para el suministro de las plántulas, en este caso se deben sembrar en el área de reserva vegetal establecido en el sector central del predio, a la largo de la acequia que atraviesa el predio en mayor longitud, además de los espacios de lindero o cerco del predio, la cantidad restante deberá plantarse en otros predios para lo cual deberá haber concertación previa, garantizando el debido aislamiento (Cerco) donde se requiera a fin de evitar el daño mecánico por ganado o transeúntes. Las plántulas deberán contar con mínimo 1 metro de altura y buenas condiciones fitosanitarias y de estructura. Las labores de compensación deberán incluir además de la siembra, labores de mantenimiento mínimo durante tres (3) años con actividades como limpieza, fertilización y control fitosanitario a fin de asegurar el buen desarrollo de lo plantado.

**ARTÍCULO 5. NOTIFIQUESE** el contenido de la presente resolución a GUIDO FERNANDO TEJADA LOPEZ, identificado con la cédula de ciudadanía No. 14878767, expedida en Bogotá, representante legal de la sociedad Alyc S.A.S. NIT. 800010034-5 a su apoderado o a quien éste defina en cumplimiento de lo dispuesto en el Art. 67 y 17 del CPA CA, Ley 1437/2011.

**ARTÍCULO 6. PUBLICACIÓN.** El encabezamiento y la parte resolutive de ésta resolución, deberá publicarse por la CVC en el Boletín de Actos Administrativos de la Entidad, de conformidad con lo dispuesto en el Artículo 71 de la Ley 99 de 1993.

**ARTÍCULO 7.** - El incumplimiento de las disposiciones contenidas en la presente resolución, será motivo de iniciación de proceso sancionatorio acorde con lo dispuesto y acorde con el procedimiento establecido en La Ley 1333 de 2009.

**ARTÍCULO 7.** - Contra la presente Resolución procede por la vía gubernativa el recurso de reposición y subsidiario de apelación, del cual deberá hacerse uso dentro de los diez (10) días hábiles siguientes a la notificación personal o a la desfijación del Aviso si hubiere lugar a este medio de notificación.

Dada en Guadalajara de Buga a

**PUBLÍQUESE, COMUNIQUESE, NOTIFIQUESE Y CÚPLASE**

**MARIA FERNANDA VICTORIA ARIAS**  
Directora Territorial DAR Centro Sur

Proyectó y Elaboró MARIO ALBERTO LOPEZ GARCIA – PROFESIONAL ESPECIALIZADO – Atención al Ciudadano

*Comprometidos con la vida*

Publicado el 13 de enero de 2020

# BOLETIN DE ACTOS ADMINISTRATIVOS AMBIENTALES

06 al 12 de enero de 2020

## RESOLUCIONES, PERMISOS, SANCIONES, CONCESIONES, AUTOS, LICENCIAS

Exp: 0741-036-001-069-2019

RESOLUCION 0740- 00001294 DE 29 DE OCTUBRE DE 2019

**“POR MEDIO DE LA CUAL SE PRORROGA UN PERMISO DE APROVECHAMIENTO FORESTAL DOMÉSTICO OTORGADO MEDIANTE RESOLUCION 000540 DEL 25/04/2019 PARA EL PREDIO SANTA RITA, UBICADO EN LA VEREDA LAS HERMOSAS, MUNICIPIO DE GINEBRA, DEPARTAMENTO DEL VALLE DEL CAUCA”**

La Directora de la Dirección Ambiental Regional Centro Sur de la Corporación Autónoma Regional del Valle del Cauca –CVC-, en uso de sus atribuciones legales conferidas en el Decreto 2811 de 1974, la Ley 99 del 23 de diciembre de 1993 y el Acuerdo CD No. 018 del 16 de junio de 1998 (ESTATUTO DE BOSQUES Y FLORA SILVESTRE DEL VALLE DEL CAUCA), el Decreto 1076 de mayo de 2015, Acuerdo CD No. 020 del 25 de mayo de 2005, Resolución DG No. 498 del 22 de julio de 2005, Resolución 0100 No. 0300-0005 de 2015 y

### CONSIDERANDO:

Que a la Corporación Autónoma Regional del Valle del Cauca - CVC-, desde el año de 1968, le fue asignado el manejo, administración y fomento de los recursos naturales renovables dentro del territorio de su jurisdicción.

Que al expedirse la Ley 99 de diciembre de 1993, se dispuso que las Corporaciones Autónomas Regionales ejercerán la función de máxima autoridad ambiental en el área de su jurisdicción y por lo tanto podrán imponer y ejecutar, a prevención y sin perjuicio de las competencias atribuidas por la Ley a otras autoridades, las medidas de policía y las sanciones previstas en la misma Ley en caso de violación de las normas sobre protección ambiental y de manejo de los recursos naturales renovables, y exigir, con sujeción a las regulaciones pertinentes, la reparación de los daños, acorde con lo establecido en el Artículo 31 numeral 17 de la mencionada Ley.

Que mediante radicado 93432019 de fecha 30/01/2019 se recibió la solicitud por parte de OMAR ALIRIO ZAMORA JARAMILLO, identificado con cédula de ciudadanía No 14651386 expedida en Ginebra, quien actúa en nombre propio, tendiente a obtener Prórroga Autorización de permiso de Aprovechamiento Forestal Doméstico otorgado mediante Resolución 000540 del 25/04/2019, para el predio denominado Santa Rita, ubicado en vereda Las Hermosas, jurisdicción del municipio de Ginebra, Departamento del Valle del Cauca.

Con la solicitud presentaron los siguientes documentos:

- Formato único de solicitud de permiso de aprovechamiento forestal doméstico.
- Fotocopia de la cédula de ciudadanía
- Certificado de tradición No. 373-20187

Que en fecha 13/09/2019, La Directora de la DAR Centro Sur, admite la solicitud mediante Auto de iniciación de trámite. Así mismo no se ordena pago alguno por cuanto el presente trámite no lo requiere por tratarse de una solicitud de aprovechamiento forestal doméstico.

Que según oficio 0740-934322019 del 13/09/2019, se informa a OMAR ALIRIO ZAMORA JARAMILLO el inicio de la actuación administrativa.

Que según oficio 0740-934322019 del 24/09/2019 se informa que el 07/10/2019 se llevará acabo la visita ocular en el predio de su propiedad.

Que mediante oficio 0740-934322019 del 24/09/2019 se solicita a la alcaldía de Ginebra la fijación del correspondiente aviso.

Que en fecha 22/10/2019, el Coordinador de la Unidad de Gestión de Cuenca S.G.Z.C. de la DAR Centro Sur, de la CVC, con base en el informe de visita ocular, profirió el concepto técnico respectivo, enviado al Proceso Atención al Ciudadano el 25/10/2019, del cual se transcribe lo siguiente:

**Localización:** Predio Santa Rita, vereda Las Hermosas, corregimiento de Juntas, jurisdicción del municipio de Ginebra, Departamento del Valle del Cauca.

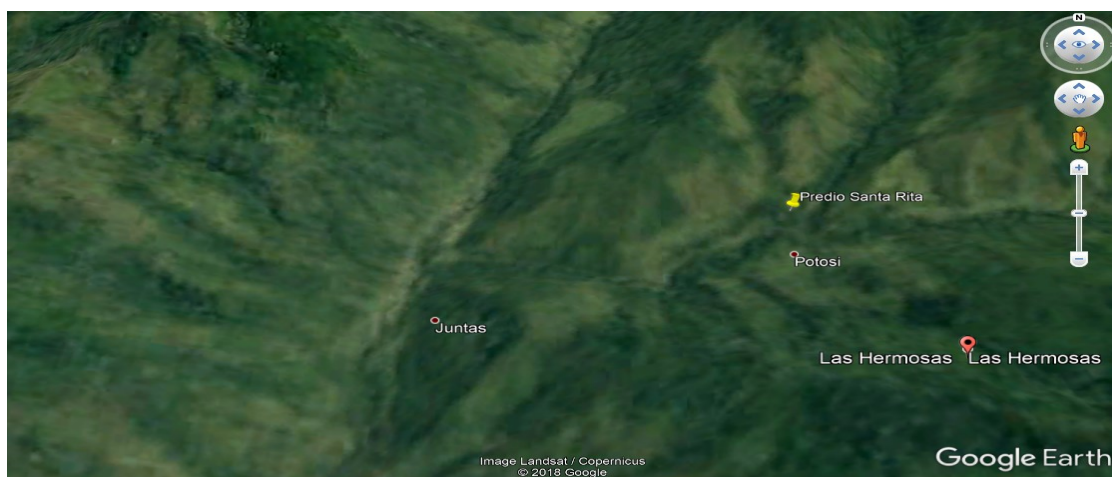
Localizado dentro de las siguientes coordenadas:

3° 46' 32" Norte  
76° 09' 10" Oeste

## BOLETIN DE ACTOS ADMINISTRATIVOS AMBIENTALES

06 al 12 de enero de 2020

### RESOLUCIONES, PERMISOS, SANCIONES, CONCESIONES, AUTOS, LICENCIAS



La imagen muestra la ubicación del predio Santa Rita, vereda las Hermosas, Corregimiento de Juntas, jurisdicción del municipio de Ginebra, Valle del Cauca, según Google Earth.

**ANTECEDENTE(S):** El predio Santa Rita, es una finca rural, ubicada sobre el costado occidental de la cordillera central, en la vereda Las Hermosas, del corregimiento de Juntas, jurisdicción del municipio de Ginebra, Valle del Cauca; mediante resolución 0740- No.0741-000540 de 25 de abril de 2019, "Por medio de la cual se autoriza un permiso de aprovechamiento forestal domestico al predio Santa Rita, ubicado en la vereda Las Hermosas, municipio de Ginebra, Departamento del Valle del Cauca", para la erradicación de cantidad de quince (15) árboles de la especie Eucaliptos, con un volumen total de DIECINUEVE PUNTO TREINTA Y CUATRO (19,34) METROS CUBICOS, esta madera su uso será para hechura de posteadura para el proyecto (HMP), herramientas de manejo de paisaje; en un plazo de cuatro (4) meses, contados a partir de la ejecutoria de la presente resolución; proyecto que se desarrolla dentro del predio Santa Rita, de propiedad del señor Omar Alirio Zamora.

Que en el mismo acto administrativo se impusieron las siguientes obligaciones:

- 1.- Estas labores deben realizarse por personal especializado y con amplia experiencia en la ejecución de trabajos similares.
- 2.- Deberán tomarse las medidas de seguridad que garanticen la integridad de peatones y vehículos que se movilicen o de identificaciones que estén localizadas en el área de influencia directa de las obras. Además, se debe evitar la afectación a los árboles que no son objeto de intervención.
- 3.- Los residuos por la erradicación n del aprovechamiento forestal (ramas, hojas, troncos, etc.), se deberán utilizar en el predio, tal como lo propuso el peticionario.
- 4.- Aprovechar únicamente las especies autorizadas en la vista ocular.
- 5.- Permitir el acceso de los funcionarios de la Corporación Autónoma Regional del Valle del Cauca- CVC-. Con el fin de garantizar el cumplimiento de las obligaciones.
- 6.- La CVC se exime de todo tipo de responsabilidad civil, contractual y extracontractual que pueda derivarse de esta actividad.

Teniendo en cuenta que la Resolución 0740- No.0741-000540 de 25 de abril de 2019, se encontraba próxima a su vencimiento, el propietario del predio Santa Rita, señor Omar Alirio Zamora, identificado con la cedula de ciudadanía No. 14.651.386 expedida en Ginebra, Valle del Cauca, solicitó una prórroga de tiempo, mediante oficio de fecha 21 de agosto de 2019, radicado en fecha 22 de agosto de 2019, con el No. 639522019.

En visita realizada el día 7 de octubre de 2019, con el fin de dar respuesta a la solicitud de prórroga, se pudo constatar que el aprovechamiento de los quince (15) arboles de la especie Eucalipto, autorizados para su aprovechamiento, según Resolución 0740- No.0741-000540 de 25 de abril de 2019, aun no se ha realizado; de acuerdo a lo manifestado por el propietario, señor Omar

# BOLETIN DE ACTOS ADMINISTRATIVOS AMBIENTALES

06 al 12 de enero de 2020

## RESOLUCIONES, PERMISOS, SANCIONES, CONCESIONES, AUTOS, LICENCIAS

Alirio Zamora, debido a que no se ha podido conseguir personal experimentado para dicha labor, razón por la cual está solicitando una prórroga de tiempo de cuatro (4) meses, igual al otorgado inicialmente, para la culminación de dicho aprovechamiento.

**NORMATIVIDAD:** Acuerdo CVC 18 del 16 de junio de 1998, "Estatuto de bosques y flora silvestre del Valle del Cauca". Decreto 1076 de 2015, "Por medio del cual se expide el Decreto Único Reglamentario del Sector Ambiente y Desarrollo Sostenible", decreto compilatorio de los decretos de normatividad ambiental

**DESCRIPCIÓN DE LA SITUACIÓN:** El área donde se ubica el predio, pertenece al Oroboma Bajo de los Andes, corresponde a zonas de montaña localizadas generalmente entre los 500 y 1800 msnm, con temperaturas entre los 18°C y 24°C; en el área de estudio, este Oroboma posee una extensión de 3.495,44 ha representado en 65,26% del total del área de influencia, en Colombia, el aumento de la población humana y el deseo por la tenencia de la tierra, a partir de su uso agropecuario, ha conducido a la tala casi sistemática de los bosques naturales, hasta llevarlos próximos a la extinción, como ha ocurrido en los bosques secos y las zonas cafeteras (Márquez, 20021 ; Echeverry et al, 20062 ). Los bosques andinos actualmente han sufrido una constante presión por las actividades humanas, lo que se traduce en una progresiva fragmentación de los paisajes naturales y pérdida de biodiversidad. Se estima que la región Andina ha perdido más del 74% de la cobertura forestal, algunas de las causas a las cuales se atribuye este grado de deforestación son la expansión de la frontera agropecuaria, la colonización, la producción maderera, los incendios forestales, el crecimiento demográfico, la demanda de recursos naturales primordialmente en cambios en la cobertura vegetal de los suelos, lo que contribuye al deterioro de ecosistemas boscosos (IAVH, 20073 ). Este proceso de fragmentación está relacionado con la pérdida de hábitats, así como una reducción constante del tamaño y número de fragmentos, además genera un aislamiento entre parches de bosque dificultando la conectividad entre estos, esta reducción y aislamiento genera consigo cambios en las condiciones ambientales y el incremento del efecto de borde.

**CONCLUSIONES:** Teniendo en cuenta lo observado en el sitio, se considera que es técnica y ambientalmente viable autorizar la prórroga de la Resolución 0740- No.0741-000540 de 25 de abril de 2019, al señor OMAR ALIRIO ZAMORA, identificado con la cedula de ciudadanía No. 14.651.386 expedida en Ginebra, Valle del Cauca, en calidad de propietario del predio Santa Rita, ubicado en la vereda Las hermosas, del corregimiento de Juntas, jurisdicción del municipio de Ginebra, Valle del Cauca, para la terminación del permiso de aprovechamiento forestal doméstico, consistente en la erradicación de quince (15) arboles de la especie Eucalipto, localizados dentro del predio Santa Rita, vereda Las Hermosas, corregimiento de Juntas, municipio de Ginebra, Valle del Cauca.

La Prorroga se concede por un plazo de cuatro (4) meses contados a partir de la notificación del acto administrativo

**OBLIGACIONES:** Las Obligaciones contempladas en la Resolución 0740-000540 de 25 de 2019, siguen conservando su vigencia.

La CVC a través de la Dirección Ambiental Regional Centro Sur, seguirá realizando el respectivo seguimiento, con el fin de garantizar el cumplimiento de las obligaciones

### **Hasta aquí el concepto.**

De acuerdo con lo expuesto anteriormente y atendiendo el concepto técnico que obra en el expediente 0741-036-005-050-2019, el cual se acogerá en su integridad. La Directora Territorial de la Dirección Ambiental Regional- Centro Sur de la Corporación Autónoma Regional del Valle del Cauca -CVC-, en virtud de sus facultades legales,

### **RESUELVE:**

**ARTÍCULO 1. PRORROGAR** a OMAR ALIRIO ZAMORA JARAMILLO, identificado con la cédula de ciudadanía No.14651386 expedida en Ginebra, en calidad de propietario del predio denominado Santa Rita, ubicado en el vereda Las Hermosas, jurisdicción del Municipio de Ginebra, Departamento del Valle del Cauca, el Aprovechamiento Forestal Doméstico otorgado en la Resolución No. 0740- 0741- 000540 del 25/04/2019 consistente en la erradicación de la erradicación de 15 (QUINCE), árboles de eucalipto (*Eucaliptus grandis*), con un volumen total de **DIEZ Y NUEVE PUNTO TREINTA Y CUATRO (19.34M³)** metros cúbicos ,esta madera su uso será para hechura de posteadura para el proyecto HMP.



# BOLETIN DE ACTOS ADMINISTRATIVOS AMBIENTALES

06 al 12 de enero de 2020

## RESOLUCIONES, PERMISOS, SANCIONES, CONCESIONES, AUTOS, LICENCIAS

**ARTÍCULO 2. PLAZO.** El autorizado tendrá un plazo de cuatro (04) meses contados a partir de la ejecutoria de la presente resolución para cumplir lo aquí estipulado. Si el autorizado no hubiere terminado el aprovechamiento fijado en este artículo, se podrá solicitar la prórroga del término con una anterioridad de quince (15) días al vencimiento de la autorización

**ARTÍCULO 3. OBLIGACIONES.** Continúan vigente las impuestas en la Resolución No. 0740- 0741- 000540 del 25/04/2019

**ARTÍCULO 4. NOTIFIQUESE** el contenido de la presente resolución OMAR ALIRIO ZAMORA JARAMILLO, identificado con la cédula de ciudadanía No.14651386 expedida en Ginebra, ó quien haga sus veces, en cumplimiento de lo dispuesto en el Art. 67 y 17 del CPA CA, Ley 1437/2011.

**ARTÍCULO 5. PUBLICACIÓN.** El encabezamiento y la parte resolutive de ésta resolución, deberá publicarse por la CVC en el Boletín de Actos Administrativos de la Entidad, de conformidad con lo dispuesto en el Artículo 71 de la Ley 99 de 1993.

**ARTÍCULO 6.** El incumplimiento de las disposiciones contenidas en la presente resolución, será motivo de iniciación de proceso sancionatorio acorde con lo dispuesto en La Ley 1333 de 2009.

**ARTÍCULO 7.** Contra la presente Resolución procede por la vía gubernativa el recurso de reposición y subsidiario de apelación, del cual deberá hacerse uso dentro de los diez (10) días hábiles siguientes a la notificación personal o por Aviso si hubiere lugar a este medio de notificación.

Dada en Guadalajara de Buga a

**PUBLÍQUESE, COMUNIQUESE, NOTIFÍQUESE Y CÚMPLASE**

**MARIA FERNANDA VICTORIA ARIAS**  
Directora Territorial DAR Centro Sur.

Proyectó y Elaboró: MARIO ALBERTO LÓPEZ GARCÍA– Profesional Especializado – Atención al Ciudadano  
Exp: 0741-036-005-050-2019

RESOLUCION 0740- 00001293 DE 29 DE OCTUBRE DE 2019

**“POR MEDIO DE LA CUAL SE OTORGA UN PERMISO DE OCUPACIÓN DE CAUCE Y OBRAS HIDRÁULICAS EN EL PREDIO EL OASIS VEREDA SANTA ELENA MUNICIPIO DE EL CERRITO, DEPARTAMENTO DEL VALLE DEL CAUCA”.**

La Directora Territorial de la Dirección Ambiental Regional Centro Sur, de la Corporación Autónoma Regional del Valle del Cauca - CVC, en uso de sus atribuciones legales, en especial las que le confiere el Decreto Ley 2811 de 1974, La Ley 99 de 1993, el Decreto 1076 de mayo de 2015, y demás normas concordantes y

### CONSIDERANDO:

Que a la Corporación Autónoma Regional del Valle del Cauca - CVC-, desde el año de 1968, le fue asignado el manejo, administración y fomento de los recursos naturales renovables dentro del territorio de su jurisdicción.

Que mediante radicado 716802019 de fecha 17/09/2019, el señor LUZ MARINA GAMBOA RAMIREZ, identificada con cedula de ciudadanía No. 66681801 expedida en Zarzal - Valle, obrando en Calidad de propietario, radicó ante la CVC DAR Centro Sur con sede en Guadalajara de Buga, una solicitud de permiso de Ocupación de Cauce y Aprobación Obras Hidráulicas, en predio El Oasis, Jurisdicción del Municipio de El Cerrito, Departamento del Valle del Cauca.

Que con la solicitud escrita presentó los siguientes documentos:

- Solicitud de Ocupación de Cauce y Aprobación Obras Hidráulicas
- Formato de discriminación de valores para determinar el costo del proyecto.
- Fotocopia de cédula solicitante

*Comprometidos con la vida*

Publicado el 13 de enero de 2020

# BOLETIN DE ACTOS ADMINISTRATIVOS AMBIENTALES

06 al 12 de enero de 2020

## RESOLUCIONES, PERMISOS, SANCIONES, CONCESIONES, AUTOS, LICENCIAS

- Declaración juramentada
- Certificado de tradición No. 373-16129

Que, mediante Auto de fecha de 24/09/2018, previa revisión de la documentación presentada en la solicitud, por parte del sustanciador de la oficina de Atención al Ciudadano de la Dirección Ambiental Regional Centro Sur se da inicio al trámite de la presente solicitud.

Que mediante oficio 0740-716802019 del 24/09/2019 se le informa al peticionario la iniciación de la actuación administrativa.

Que mediante factura de venta No. 89263900, realiza el pago de valor de \$867.832 por concepto de evaluación del trámite.

Que mediante oficio 0740-716802019 de fecha 10/10/2019 se informó al peticionario que la fecha programada para la visita ocular sería el 22/10 /2019.

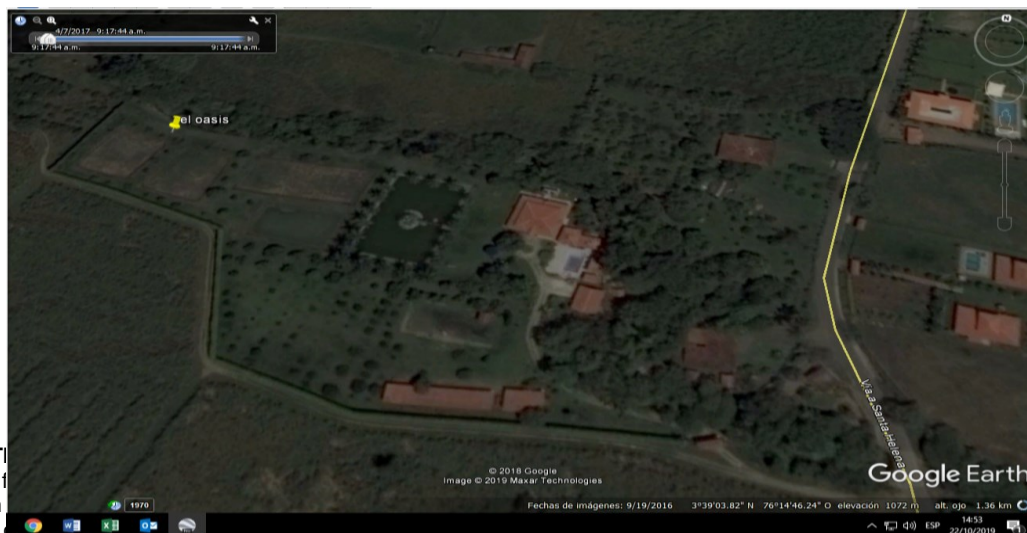
Que mediante oficio 0740-716802019 de fecha 10/10/2019 se solicita a la alcaldía de Buga la fijación de los respectivos avisos.

Que surtida la visita ocular por parte de los funcionarios de la CVC Dar Centro Sur, el coordinador de la UGC S-G-Z-C., procede a la realización del concepto técnico el día 23/10/2019, remitido al Proceso Atención al Ciudadano el 25/10/2019, el cual consigna lo siguiente:

**LOCALIZACION.** Predio EL Oasis, Corregimiento de Santa Elena, El Cerrito, Valle del Cauca.

LATITUD	LONGITUD
3°39'6.00"N	76°14'49.50"O

Georeferenciación.



### ANTECEDENTES

230432019 de fecha 10/10/2019, por parte de la señora Luz Marina Gamboa Martínez, propietaria del predio La Honda, hoy en día El Oasis, Corregimiento de Santa Elena, Municipio de El Cerrito.

Sur No  
predio La  
lizar las  
h día El

Mediante Auto de Iniciación de Trámite o Derecho Ambiental de fecha 24 de septiembre de 2019, dispone a iniciar el procedimiento administrativo de la solicitud presentada por la señora LUZ MARINA GAMBOA MARTINEZ, identificada con la cedula de ciudadanía No 66.681.801, en calidad de propietaria del predio La Honda, hoy en día El Oasis, tendiente a obtener el otorgamiento de un permiso de Ocupación de Cauces, playas y lechos en dicho predio.

*Comprometidos con la vida*

Publicado el 13 de enero de 2020

# BOLETIN DE ACTOS ADMINISTRATIVOS AMBIENTALES

06 al 12 de enero de 2020

## RESOLUCIONES, PERMISOS, SANCIONES, CONCESIONES, AUTOS, LICENCIAS

Mediante oficio CVC No 0740-716802019 de fecha 24 de septiembre de 2019, se informa a la señora LUZ MARINA GAMBOA MARTINEZ, identificada con cedula de ciudadanía No 66.681.801, que se ha iniciado el trámite administrativo correspondiente, que reposa en el expediente No 0741-036-015-220-2019.

**NORMATIVIDAD:** Ley 99 de 1993; Decreto Ley 2811 de 1974; Decreto 1076 de 2015 y normas concordantes.

**DESCRIPCIÓN DE LA SITUACIÓN:** Mediante informe de visita Técnica del 22 de octubre de 2019, respecto a la viabilidad para el otorgamiento del derecho ambiental referente al permiso de ocupación de cauces, playas y lechos, muro de contención sobre el predio La Honda, hoy en día El Oasis, Corregimiento de Santa Elena, Municipio de el Cerrito, departamento del Valle del Cauca con coordenadas 3°39'6.00"N , 76°14'49.50"O, consistente en la construcción de un muro de contención, ya que se cayó en la temporada de lluvias del año 2018, se encuentra que no habrá afectaciones ambientales significativas, ya que no se realizarán erradicaciones de especies arbóreas, ni se hará remoción de terreno.

Se harán las siguientes actividades:

- Excavación para cimentación.
- Armado de flejes de refuerzo.
- Fundición de zapata.
- Fundición de columnas.
- Desencofrado y relleno caja.
- Flejes de refuerzo (ménsula)
- Desencofrada ménsula
- Obras mecánicas
- Tuberías y estructuras

### Condiciones Técnicas

#### 2.1. GEOMETRÍA DEL MURO

GEOMETRÍA DEL MURO	
Longitud Total del Muro, LTM (m)	20
Altura Máxima del Muro, Hmáx Muro (m)	6.5
Altura Mínima del Muro, Hmín Muro (m)	6.5
Ancho de Corona del Vástago, AC (m)	0.25
Proyección Trasera Vástago, BZ (m)	0
Proyección Delantera Vástago, BD (m)	0.35
Longitud Total de la Zapata, LTZ (m)	4.2
Longitud de la Zarpa Delantera, LZD (m)	1.5

#### 2.2. CONSTANTES DEL SUELO

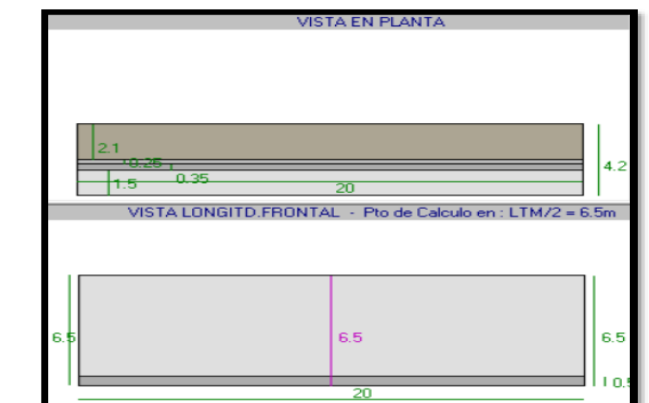
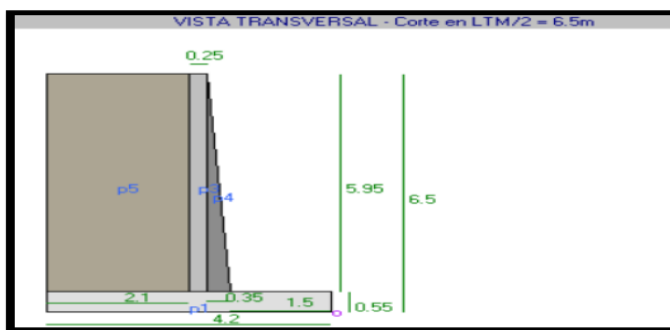
CONSTANTES DEL SUELO	
Resistencia Suelo E Lim de Resistencia( t/m2)	21.3
Resistencia Suelo E.Lim Evento Extrem (t/m2)	38.34
Resistencia Suelo Est.Lim de Servicio (t/m2)	14.2
Peso Especifico Suelo de Relleno (t/m3)	1.8
Ángulo Inclinación Talud Relleno $\beta$ (grados)	0
Áng Fricción Interna Suelo Relleno $\phi'f$ (grados)	32
Áng Fricción Interna Suelo Cimentac $\phi'f$ (grados)	20
Áng Rozamiento terreno - zapata $\delta$ (grados)	12
Altura de Suelo sobre Zarpa Del , Hszd (m)	0
Peso Específ. Suelo sobre Zarpa Del (t/m3)	1.8
Altura Libre entre Tope de Muro y Relleno (m)	0
Altura Nivel Freático desde fondo zapata, Hnf(m)	0

# BOLETIN DE ACTOS ADMINISTRATIVOS AMBIENTALES

06 al 12 de enero de 2020

RESOLUCIONES, PERMISOS, SANCIONES, CONCESIONES, AUTOS, LICENCIAS

## 2.3. VISTAS GEOMÉTRICAS



*Comprometidos con la vida*

Publicado el 13 de enero de 2020

# BOLETIN DE ACTOS ADMINISTRATIVOS AMBIENTALES

06 al 12 de enero de 2020

## RESOLUCIONES, PERMISOS, SANCIONES, CONCESIONES, AUTOS, LICENCIAS

### 3.2. CARGAS Y MOMENTOS

Cargas y Momentos DC por el Muro Total			
Polig	Peso(t)	Brazo y(m)	Mom Mo (t-m)
p1	110.88	2.1	232.848
p2	0	0	0
p3	71.4	1.975	141.015
p4	49.98	1.733	86.632
<b>Σ</b>	<b>232.26</b>		<b>460.495</b>
Valor		Simbología	
P DC	232.26	Carga por P.P. Muro (t)	
yDC	1.983	Ubicación PDC resp a o (m)	
eDC	0.117	Excentricidad de PDC (m)	
M DC	27.251	Mom por PDC a ycg zap(t-m)	
M DCo	460.495	Mom por PDC resp a o (t-m)	

Cargas y Momentos EV por el Relleno			
Polig	Peso(t)	Brazo y(m)	Mom Mo (t-m)
p5	449.82	3.15	1416.933
p6	0	0	0
<b>Σ</b>	<b>449.82</b>		<b>1416.933</b>
Valor		Simbología	
P EV	449.82	Carga por Peso Relleno (t)	
yEV	3.15	Ubicación PEV resp a o (m)	
eEV	-1.05	Excentricidad de PEV (m)	
M EV	-472.311	Mom por PEV a ycg zap(t-m)	
M EVo	1416.933	Mom por FEV resp a o (t-m)	

### 3.2. EMPUJE DE TIERRAS

Cargas y Momentos	Empuje de Tierras	Sismo	Global
PRESIÓN DE TIERRAS (AASHTO 2014 y CCP14 Art. 3.11.5.3)			
$K_a = \frac{\sin^2(\theta + \theta')}{(1 + \sin^2 \theta \sin^2 \theta')}$			
$E = (1 + v) \frac{\sin(\theta' + \delta) \sin(\theta' - \beta)}{\sin(\theta - \delta) \sin(\theta + \beta)} E'$			
Valor	Simbología		
0	Ang Cara Trasera Muro con Horiz (°)		
B	Ang Talud Relleno con la Horiz (°)		
δ	Ang Fricción Relleno-Muro (°)		
δ'	Ang Efectivo Fricción Interna (°)		
Ka	Coef. de Presión Lateral Activa		
po1	Presión por suelo nat seco (t/m2)		
H1	Altura Suelo Nat Seco (m)		
E1	Emp por Suelo Nat Seco (t)		
po2	Presión por Suelo Sumergido (t/m2)		
H2	Altura del Suelo Sumergido (m)		
E2	Empuje por Suelo Sumergido (t)		
Eagua	Presión del Agua (t/m2)		
Eagua	Empuje del Agua (t)		
EHTot	Empuje Total EH (t)		
Bzo EH	Brazo del Empuje Total Z_EH (m)		
MEH	Momento por Empuje Total EH (t-m)		
SOBRECARGA VIVA (AASHTO 2014 y CCP14 Art. 3.11.6.4)			
Carga Vertical			
Valor	Simbología		
DV	Presión Vert por sobrecarga (t/m2)		
d	Dist del muro a borde tráfico (m)		
Hsg	Altura equiv de sobrecarga (m)		
Is	Ancho acción sobrecarga viva (m)		
PLs	Peso por sobrec. viva Vertical (t)		
LS	Ubicación sobrecarga viva (m)		
XLs	Excentricidad Sobrecarga Viva (m)		
MLsv	Mom por LS vert en el ycg zap (t-m)		
MLso	Momento por LS vertical (o) (t-m)		
Presión Lateral (Horizontal) Ec 3.11.6.4.1			
Valor	Simbología		
p1	Presión horiz por sobre viva (t/m2)		
SLs	Empuje de Tierras por sobre viva (t)		
ZLs	Ubicación de Empuje desde x-x (m)		
MLsh	Momento por LS horiz en ycg zap(t-m)		
MLs	Mom Total por LS en ycg zap (t-m)		



# BOLETIN DE ACTOS ADMINISTRATIVOS AMBIENTALES

06 al 12 de enero de 2020

## RESOLUCIONES, PERMISOS, SANCIONES, CONCESIONES, AUTOS, LICENCIAS

### SISMO

Cargas y Momentos

Empuje de Tierras

Sismo

Global

CÁLCULO SÍSMICO - AASHTO y CCP14 Art 3.10

Carga Cálculo Aceler por Masa Muro Art. 11.6.5.2.2

Polig	Peso(t)	Brazo z (m)	Mom M (P*z) (t-m)
p1	110.88	0.275	30.492
p2	0	2.533	0
p3	71.4	3.525	251.685
p4	49.96	2.533	125.616
Σ	232.26		408.793

Carga Cálculo Aceler por Masa Relleno Art. 11.6.5.2.2

Polig	Peso(t)	Brazo z (m)	Mom M (P*z) (t-m)
p5	449.82	3.525	1585.616
p6	0	0	0
Σ	449.82		1585.616

Cálculo Empuje y Momento Sísmico Mononobe Okabe

	Valor	Descripción
kho	0.325	x Fga
kh	0.162	Coef de Aceleración Horizontal
kv	0	Coef de Aceleración Vertical
Q	9.23*	ArcTg(kh)
i	0*	Ang Inclinaación Talud Relleno
δ	32*	Ang Fricción Interna Suelo Relleno
δ	12*	Ang de Rozamiento Terreno Muro
Q	90*	Ang entre Vertical y Paramento Muro
KAE	0.391	Coef Sísmico de Presión Activa Suelo
PAE	297.456 t	Emp Dinámico Horiz Activo (inc.PEstát)
ΔPAE	82.664 t	Empuje Pseudo Estático
MEAE	214.93 t-m	Momento por Emp Dinám Horiz Activo

Ecuación Empuje Activo Sísmico Mononobe Okabe

$$K_{AE} = \frac{\sin^2(\phi + \beta - \theta)}{\psi \cos \theta \sin^2 \beta \sin(\beta - \delta - \theta)}$$

$$\theta = \arctan(k_h / (1 - k_v))$$

$$\beta = \text{Ang entre vert y param muro}$$

$$i = \text{Talud del Relleno}$$

$$\psi = \left(1 + \sqrt{\frac{\sin(\phi + \beta) \sin(\phi - \theta - \delta)}{\sin(\beta - \delta - \theta) \cos(i + \beta)}}\right)^2$$

### 3.2. FUERZAS Y MOMENTOS GLOBALES

Carga Total de Sismo: PIR y Hbu		
	Valor	Simbología
Ww	232.26	Peso del Cuerpo del Muro (t)
Ws	449.82	Peso del Suelo del Relleno (t)
Kh	0.162	Coef Acelerac Sísmica Horiz
PIR	110.838	Fza Inercial Horiz: kh(Ww+Ws) (t)
EH	214.792	Empuje Estático de Suelos (t)
DeltaPAE	82.664	Difer. Emononobe - EH (t)
Pseis_1	138.083	100%DeltaPAE + 50%PIR (t)
Pseis_2	218.234	50%(DeltaPAE(>=EH)) + 100%PIR
Pseis_dom	218.234	Carga Psísmica dominante (t)
Brazo Y	2.6	Brazo de Aplico: 0.4Htot_Muro (m)
Mseis	567.408	Mom por Carga Psísmica (t-m)
Sumat Fsism	218.234	Suma Total de Fsismo (t)
Sumat Msism	567.408	Suma Total de Msismo (t-m)

# BOLETIN DE ACTOS ADMINISTRATIVOS AMBIENTALES

06 al 12 de enero de 2020

## RESOLUCIONES, PERMISOS, SANCIONES, CONCESIONES, AUTOS, LICENCIAS

### 3.1. COMBINACIONES Y RESULTANTES MAXIMAS Y MÍNIMAS

EstLím	SERVICIO I		RESISTENCIA I		EV EXTREMO I		Denominacion Cargas	
Combin.	$\gamma_{MAX}$	$\gamma_{MIN}$	$\gamma_{MAX}$	$\gamma_{MIN}$	$\gamma_{MAX}$	$\gamma_{MIN}$	DESCRIPCIÓN	
DC	1.00	1.00	1.25	0.90	1.25	0.90	DC	P.P. Comp.Estr y Accesor.
DW	1.00	1.00	1.50	0.65	1.50	0.65	DW	P.P. Rodadura e Instalac.
LL	1.00	1.00	1.75	1.75	0.00	0.00	LL	Carga Viva Vehicular
BR	1.00	1.00	1.75	1.75	0.00	0.00	BR	Fuerza Frenado Vehicular
EH	1.00	1.00	1.50	0.90	1.50	0.90	EH	Empuje Horizont del Suelo
EV	1.00	1.00	1.35	1.00	1.35	1.00	EV	Presión Vert Suelo Relleno
LS	1.00	1.00	1.75	1.75	0.00	0.00	LS	Sobrecarga por C_Viva
TU	1.00	1.20	0.50	1.20	0.50	1.20	TU	Fuerza por Temp Uniforme
SH	1.00	1.00	1.00	1.00	1.00	1.00	SH	Fuerzas por Retracción
WA	1.00	1.00	1.00	1.00	1.00	1.00	WA	Pres Agua y Corriente
WS	0.30	0.00	0.00	0.00	1.40	0.00	WS	Viento sobre Estructura
WL	1.00	1.00	0.00	0.00	0.00	0.00	WL	Viento sobre C Viva
EQ	0.00	0.00	0.00	0.00	0.00	0.00	EQ	Carga Sísmica

Estado Limite de SERVICIO I									
Servicio I	P (t)	H (t)	M (t-m)	Pu Máx (t)	Hu Máx (t)	Mu máx (t-m)	Pu Mín (t)	Hu Mín (t)	Mu mín (t-m)
DC	232.26		27.251	232.26		27.251	232.26		27.251
EH		214.792	465.382		214.792	465.382		214.792	465.382
EV	449.82		-472.311	449.82		-472.311	449.82		-472.311
LS	13.937	43.139	140.202	13.937	43.139	140.202	13.937	43.139	140.202
EQ									
$\Sigma$				696.017	257.931	160.525	696.017	257.931	160.525

Estado Limite de RESISTENCIA I									
Resisten I	P (t)	H (t)	M (t-m)	Pu Máx (t)	Hu Máx (t)	Mu máx (t-m)	Pu Mín (t)	Hu Mín (t)	Mu mín (t-m)
DC	232.26		27.251	290.325		34.064	209.034		24.526
EH		214.792	465.382		322.188	698.074		193.313	418.844
EV	449.82		-472.311	607.257		-637.62	449.82		-472.311
LS	13.937	43.139	140.202	24.39	75.494	245.354	24.39	75.494	245.354
EQ									
$\Sigma$				921.972	397.682	339.871	683.244	268.806	216.413

Estado Limite de EVENTO EXTREMO I									
Ev.Extrem I	P (t)	H (t)	M (t-m)	Pu Máx (t)	Hu Máx (t)	Mu máx (t-m)	Pu Mín (t)	Hu Mín (t)	Mu mín (t-m)
DC	232.26		27.251	290.325		34.064	209.034		24.526
EH		214.792	465.382		322.188	698.074		193.313	418.844
EV	449.82		-472.311	607.257		-637.62	449.82		-472.311
LS	13.937	43.139	140.202	6.969	21.57	70.101	6.969	21.57	70.101
EQ		218.234	567.408		218.234	567.408		218.234	567.408
$\Sigma$				904.551	561.992	732.027	665.823	433.116	606.568

### 4. ESTABILIDAD, EXCENRICIDADES, Y PRESIONES SUELO

CHEQUEO CAPACIDAD RESISTENTE DEL SUELO		
Solicitaciones Estado Limite : Servicio		
Resistencia Suelo	14.2 t/m2	Caso: MÁXIMO
	Valor	Simbología
$\Sigma P$	696.02	Sumatoria Fuerzas Verticales (t)
B	4.2	Ancho de la Zapata (m)
L	20	Longitud de la Zapata (m)
d	1.83	(MomEstab - MomVolc) / SumatP (m)
e calc	0.27	Excentricidad de la Carga (m)
Suelo		
$\sigma_v$	9.52	Esfzo Vertical en Suelo (t/m2)

CHEQUEO VOLCAMIENTO E. LIMITE: Servicio		
$e_{max} = B/3$ (Est Lim Resistencia) Caso: MÁXIMO		
$Y_{EQ} = 1$ $e_{max} = (8B/10)/2$ $Y_{EQ} = 0$ $e_{max} = (2B/3)/2$ Ev Extr		
	Valor	Simbología
DCmuro	460.5	Mom(o) DCmuro(t-m)
EV	1416.93	Mom(o) por Peso Relleno EV (t-m)
LS	0	Mom(o) por Sobrec LS vert (t-m)
SumaMestab	1877.43	Sumator. Mom Estabilizantes (t-m)
EH	465.38	Mom(o) por Emp Tierras EH (t-m)
LS	140.2	Mom(o) por Sobrec LS horiz (t-m)
Pseis	0	Mom(o) por Fza Sísmica Pseis (t-m)
SumaMvolc	605.58	Sumatoria Mom Volcamiento (t-m)

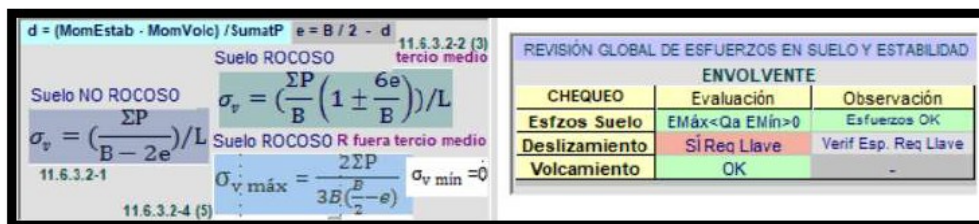





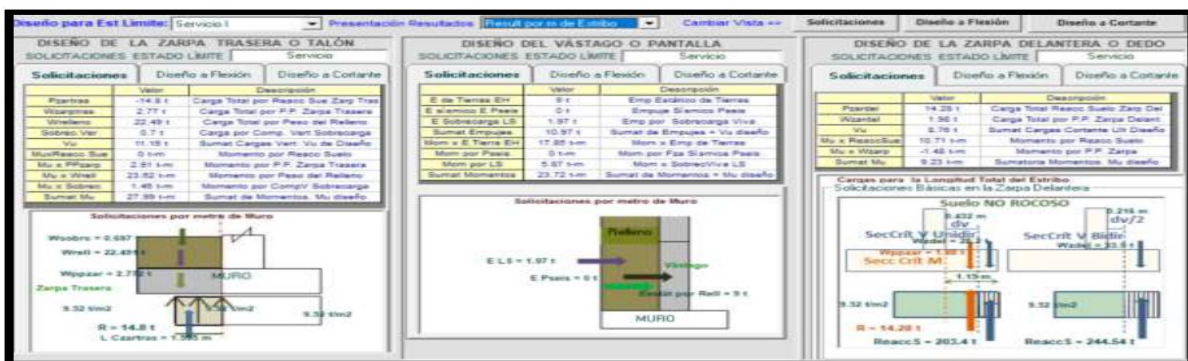
# BOLETIN DE ACTOS ADMINISTRATIVOS AMBIENTALES

06 al 12 de enero de 2020

## RESOLUCIONES, PERMISOS, SANCIONES, CONCESIONES, AUTOS, LICENCIAS



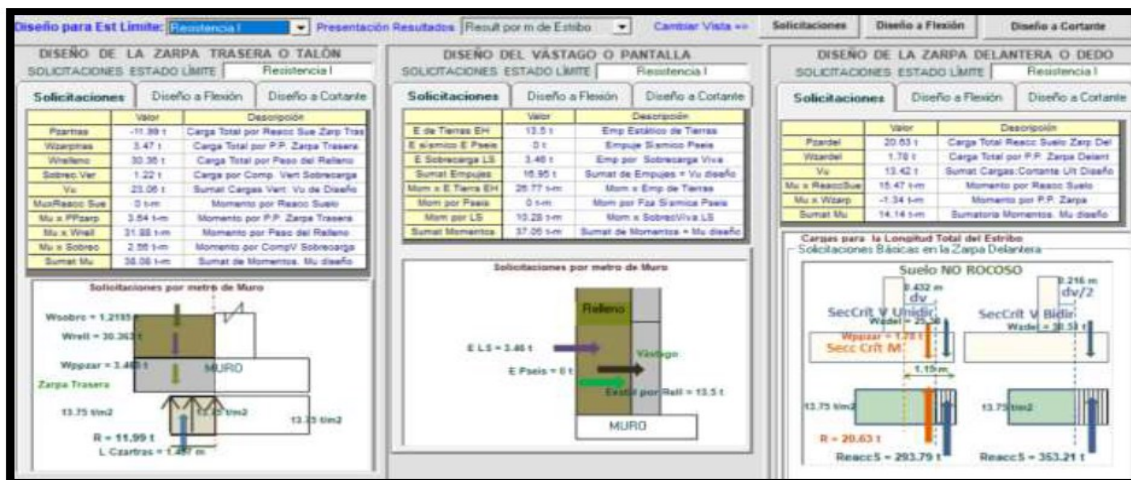
### 5.1. SOLICITACIONES



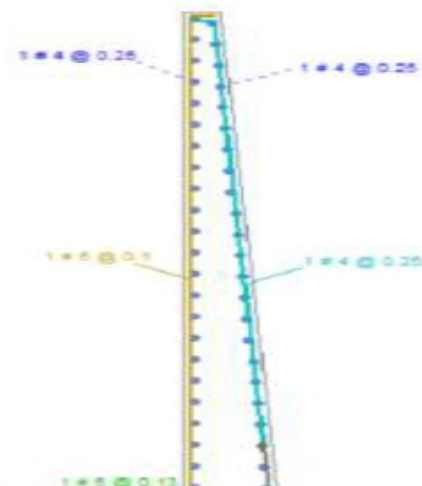
# BOLETIN DE ACTOS ADMINISTRATIVOS AMBIENTALES

06 al 12 de enero de 2020

RESOLUCIONES, PERMISOS, SANCIONES, CONCESIONES, AUTOS, LICENCIAS



## 5.2. DISEÑO A FLEXIÓN





# BOLETIN DE ACTOS ADMINISTRATIVOS AMBIENTALES

06 al 12 de enero de 2020

## RESOLUCIONES, PERMISOS, SANCIONES, CONCESIONES, AUTOS, LICENCIAS

ENVOLVENTE DE DISEÑO DEL MURO			
Armad Principal a Flexión		Chequeo a Cortante	
Estado Limite	ZarDelant Vr / Vu	ZarTrasera Vr / Vu	Vástago Vr / Vu
Servicio I	3.38	2.85	2.81
Resistencia I	2.2	1.28	1.82
Ev Extremo I	1.87	1.03	1.21
Envolvente	OK CORTE	OK CORTE	OK CORTE

**CONCLUSIONES:** Se ha presentado la documentación pertinente para el trámite:

En relación a la situación ambiental identificada en el sector de interés, no se identifican posibles afectaciones ambientales producto de la inspección ocular superficial y por efecto de lo planteado en el documento y la visita de campo respectiva, para el permiso de ocupación de cauces, playas y lechos, para el predio La Honda, hoy en día El Oasis, ubicado en el corregimiento de Santa Elena, Municipio de El Cerrito, Departamento del Valle del Cauca. Consistente en la construcción de un muro de contención, ya que el anterior se cayó en temporada de lluvia del año 2018.

Por lo anterior es viable otorgar el permiso de ocupación de cauce playas y lechos en las quebradas La Honda por un período de un (1) año contado a partir de la notificación del acto administrativo correspondiente, este permiso podrá ser prorrogable por un (1) año más previa solicitud que realice la propietaria del predio EL Oasis quien es LUZ MARINA GAMBOA MARTINEZ, Identificada con cédula de ciudadanía No. 66.681.801 DE Roldanillo Valle, dos (2) meses antes del vencimiento del permiso otorgado

Los sitios autorizados en el permiso de ocupación de cauce y aprobación de obras hidráulicas son los siguientes:

LATITUD	LONGITUD
3°39'6.00"N	76°14'49.50"O

**OBLIGACIONES:** Se deberán imponer las siguientes obligaciones en la resolución mediante la cual se otorgue el permiso de ocupación de cauces y aprobación de obras hidráulicas a la propietaria del predio EL Oasis.:

23. Se debe enfatizar al solicitante que la calidad de las obras y la eficacia de las mismas frente al cumplimiento de la legislación ambiental colombiana es responsabilidad del diseñador y del constructor. Las obras y actividades deberán ser ejecutadas conforme a las especificaciones técnicas y planos elaborados, que presente el solicitante.
24. Realizar la limpieza y el desmalece del área a trabajar y disponer el material resultante de manera adecuada, la construcción de las obras y la disposición del material en ningún momento podrá interferir o afectar la sección hidráulica de las quebrada La Honda, la disposición final de tierra y materiales sobrantes de las excavaciones se deberá hacer en el predio.

*Comprometidos con la vida*

# BOLETIN DE ACTOS ADMINISTRATIVOS AMBIENTALES

06 al 12 de enero de 2020

## RESOLUCIONES, PERMISOS, SANCIONES, CONCESIONES, AUTOS, LICENCIAS

25. Se deberán cumplir estrictamente con las condiciones y requerimientos establecidos en el documento técnico presentado por los propietarios del predio, siguiendo estrictamente las obras proyectadas.
26. Se deberá dar aviso por escrito a la CVC DAR Centro Sur, sobre la iniciación de la obra, adjuntando su cronograma de ejecución, para el seguimiento correspondiente.
27. Se establece que la Dirección Ambiental Regional Centro Sur de la CVC podrá realizar las visitas de seguimiento al permiso otorgado para ocupación de cauce y aprobación de obras hidráulicas para las obras proyectadas en la quebrada La Honda (Cuenca del río Cerrito).

**Hasta aquí el concepto.**

Que de acuerdo con lo expuesto anteriormente y atendiendo el concepto técnico que obra en el expediente 0741-036-015-220-2019, la Directora Territorial de la Dirección Ambiental Regional- Centro Sur de la Corporación Autónoma Regional del Valle del Cauca -CVC-, en virtud de sus facultades legales,

### RESUELVE:

**ARTICULO 1. OTORGAR** a LUZ MARINA GAMBOA RAMIREZ, identificada con cedula de ciudadanía No. 66681801 expedida en Zarzal- Valle, obrando en nombre propio, un Permiso de Ocupación de Cauce y Obras Hidráulicas

para el predio El Oasis, vereda Santa Elena, municipio de El Cerrito, departamento del Valle del Cauca.

**ARTÍCULO 2. APROBAR.** Las obras consistentes en la construcción de un muro de contención,

LATITUD	LONGITUD
3°39'6.00"N	76°14'49.50"O

La aprobación de la CVC del diseño de las obras que contiene el presente estudio, no exonera de ningún modo al diseñador, constructor de las obras y/o propietario, de la responsabilidad legal y técnica que le compete en la correcta elaboración de los diseños y en la construcción de las mismas.

Obras a desarrollarse en el municipio de El Cerrito, Departamento del Valle del Cauca.

**PARAGRAFO 1.** Las obras o actividades deben ejecutarse en un (1) año, siguiente a la ejecutoria de esta Resolución.

**PARAGRAFO 2.** Los diseños presentados a consideración de la CVC, para la evaluación técnica de su funcionamiento hidráulico, son idóneos y pertinentes.

**PARAGRAFO 3.** Si el autorizado no hubiere terminado dichas obras o actividades, podrá solicitar una prórroga hasta por el mismo término otorgado, que deberá hacerse con una anterioridad de quince (15) días al vencimiento de la autorización.

**ARTÍCULO 3.** LUZ MARINA GAMBOA RAMIREZ, identificada con cedula de ciudadanía No. 66681801 expedida en Buga - Valle, o quien haga sus veces, deberá pagar a favor de la Corporación Autónoma Regional del Valle del Cauca – CVC, por los servicios de seguimiento del permiso de ocupación de cauce y se aprueban unas obras hidráulicas, en los términos establecidos en la Resolución 0100 No. 0700 – 0130 del 23 de febrero de 2018.

**PARAGRAFO.** Para lo anterior, deberá entregarse dentro del año de operación del proyecto, obra o actividad, los costos de operación del año corriente, expresados en moneda legal colombiana y a nivel de precios del mes de enero del año de suministro de la información, teniendo en cuenta que los costos de operación comprenden los costos requeridos para la administración operación y mantenimiento durante la vida útil hasta el desmantelamiento del proyecto, obra o actividad.

**ARTÍCULO 4. OBLIGACIONES, PROHIBICIONES, REQUERIMIENTOS Y SANCIONES A LAS QUE QUEDA SOMETIDO EL BENEFICIARIO SON LAS SIGUIENTES:**

# BOLETIN DE ACTOS ADMINISTRATIVOS AMBIENTALES

06 al 12 de enero de 2020

## RESOLUCIONES, PERMISOS, SANCIONES, CONCESIONES, AUTOS, LICENCIAS

1. Se debe enfatizar al solicitante que la calidad de las obras y la eficacia de las mismas frente al cumplimiento de la legislación ambiental colombiana es responsabilidad del diseñador y del constructor. Las obras y actividades deberán ser ejecutadas conforme a las especificaciones técnicas y planos elaborados, que presente el solicitante.
2. Realizar la limpieza y el desmalece del área a trabajar y disponer el material resultante de manera adecuada, la construcción de las obras y la disposición del material en ningún momento podrá interferir o afectar la sección hidráulica de la quebrada La Honda, la disposición final de tierra y materiales sobrantes de las excavaciones se deberá hacer en el predio.
3. Se deberán cumplir estrictamente con las condiciones y requerimientos establecidos en el documento técnico presentado por los propietarios del predio, siguiendo estrictamente las obras proyectadas.
4. Se deberá dar aviso por escrito a la CVC DAR Centro Sur, sobre la iniciación de la obra, adjuntando su cronograma de ejecución, para el seguimiento correspondiente.
5. Se establece que la Dirección Ambiental Regional Centro Sur de la CVC podrá realizar las visitas de seguimiento al permiso otorgado para ocupación de cauce y aprobación de obras hidráulicas para las obras proyectadas en la quebrada La Honda (Cuenca del río Cerrito).

**ARTÍCULO 5.** El incumplimiento de las obligaciones impuestas en la presente Resolución, dará lugar a lo establecido en el Decreto 1333 de 2009.

**PARAGRAFO.** El incumplimiento de los lineamientos establecidos en el Acto Administrativo será causal para la iniciación de los procesos sancionatorios a que haya lugar, sin perjuicio de las competencias atribuidas a otros estamentos. En caso de presentarse impactos ambientales no previstos, por el desarrollo de la actividad de encausamiento, la CVC podrá suspender de manera unilateral y sin previo aviso la autorización dada mediante el presente Acto administrativo.

**ARTÍCULO 6. PUBLICACIÓN.** La presente resolución deberá ser publicada en el Boletín Oficial de la CVC, lo anterior de conformidad con lo dispuesto en el Artículo 71 de la Ley 99 de 1993.

**ARTÍCULO 7.** Notifíquese personalmente o por medio de aviso a LUZ MARINA GAMBOA RAMIREZ, identificada con cedula de ciudadanía No. 66681801 expedida en Buga – Valle, o a quien haga sus veces de conformidad a lo establecido en el Código de Procedimiento Administrativo y de lo Contencioso Administrativo.

**ARTICULO 8.** Contra la presente Resolución procede por la vía gubernativa el recurso de reposición y subsidiario de apelación, del cual deberá hacerse uso dentro de los diez (10) días hábiles siguientes a la notificación personal o por Aviso, si hubiere lugar a este medio de notificación.

Dada en Guadalajara de Buga, a

**NOTIFÍQUESE PUBLIQUESE Y CÚMPLASE.**

**MARIA FERNANDA VICTORIA ARIAS**  
Directora Territorial DAR Centro Sur

Proyectó y Elaboró: MARIO ALBERTO LÓPEZ GARCÍA– Profesional Especializado – Atención al Ciudadano  
Exp. 0741-036-015-220-2019

Página 511 de 15

**RESOLUCIÓN No. 0740 No. 0741 00001432**

*Comprometidos con la vida*

Publicado el 13 de enero de 2020

# BOLETIN DE ACTOS ADMINISTRATIVOS AMBIENTALES

06 al 12 de enero de 2020

## RESOLUCIONES, PERMISOS, SANCIONES, CONCESIONES, AUTOS, LICENCIAS

( Noviembre 26 2019 )

### **“POR MEDIO DE LA CUAL SE OTORGA PERMISO DE ADECUACIÓN DE TERRENOS EN EL PREDIO DENOMINADO MIRAFLORES, UBICADO EN JURISDICCIÓN DEL MUNICIPIO DE GINEBRA, DEPARTAMENTO DEL VALLE DEL CAUCA”**

La Directora de la Dirección Ambiental Regional Centro Sur de la Corporación Autónoma Regional del Valle del Cauca –CVC-, en uso de sus atribuciones legales conferidas en el Decreto 2811 de 1974, el Decreto 1791 de 1996, la Ley 99 del 23 de julio de 1993 y el Acuerdo CD No. 018 del 16 de junio de 1998 (ESTATUTO DE BOSQUES Y FLORA SILVESTRE DEL VALLE DEL CAUCA), CD No. 072 de 2016, CD No. 073 de 2016, y

#### **CONSIDERANDO:**

Que a la Corporación Autónoma Regional del Valle del Cauca - CVC-, desde el año de 1968, le fue asignado el manejo, administración y fomento de los recursos naturales renovables dentro del territorio de su jurisdicción.

Que mediante radicado 149862019 del 18/2/2019, se recibió la solicitud de parte del señor JULIO CESAR MEJIA YEPES, identificado con la cédula de ciudadanía No. 6244201 expedida en Cartago, obrando en nombre propio, tendiente a obtener Permiso para Adecuación de terrenos, para el predio denominado Miraflores, identificado con la matrícula inmobiliaria No. 373-46903, ubicado en Jurisdicción del Municipio de Ginebra, Departamento del Valle del Cauca.

Con la solicitud presentaron los siguientes documentos:

- Formulario de solicitud de Autorización para Adecuación de Terrenos.
- Discriminación de valores para determinar el costo del proyecto.
- Certificado de tradición con matrícula inmobiliaria número 373-46903.
- Copia cedula de ciudadanía
- Certificado de existencia y representación legal.
- Plano áreas a intervenir
- Plano del predio

Que en fecha 20/6/2019, la Directora de la DAR Centro Sur, admite la solicitud mediante Auto de iniciación de trámite y ordena el pago del respectivo valor para la realización de la visita e informe técnico para atender la solicitud presentada.

Que mediante oficio de fecha 30/11/2019, se envía al señor JULIO CESAR MEJIA YEPES, identificado con la cédula de ciudadanía No. 6244201 expedida en Cartago, el auto de inicio y la respectiva factura.

Que mediante factura de pago No. No. 89257150 el solicitante canceló la suma de \$\$109.260.

Que mediante oficio 0740-149862019 de fecha 8/8/2019 se informó al peticionario que la fecha para la práctica de la visita ocular sería el 16/8/2019.

Que mediante oficio 0740-149862019 de fecha 8/8/2019 se envió a la Secretaría de Gobierno de la Alcaldía Municipal de Ginebra, Valle, el correspondiente aviso para que fuera fijado en la cartelera.

Que en fecha 24/10/2019, el Coordinador de la Unidad de Gestión de Cuenca – S.G.Z.C. de la DAR Centro Sur profirió el respectivo concepto, el cual se tuvo como base el expediente 0741-036-001-174-2019, remitido al Proceso Atención al Ciudadano el 25/11/2019, de cuyo informe se extracta lo siguiente:

**LOCALIZACION.** Predio Miraflores, Matrícula Inmobiliaria 373-46903, Vereda Barranco, Municipio de Ginebra, Departamento del Valle del Cauca. Coordenadas N 3°43'00.11"; O 76°12'12.40".

# BOLETIN DE ACTOS ADMINISTRATIVOS AMBIENTALES

06 al 12 de enero de 2020

## RESOLUCIONES, PERMISOS, SANCIONES, CONCESIONES, AUTOS, LICENCIAS

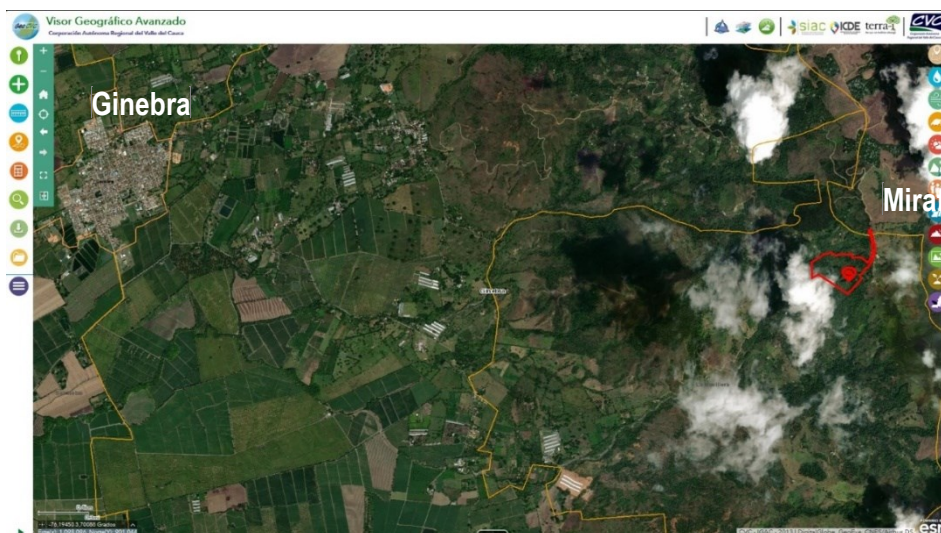


Imagen  
general

No. 1.  
Ubicación  
del predio  
Miraflores.

**ANTECEDENTE(S):** Mediante solicitud con radicado CVC No. 149862019 del 18 de febrero de 2019, el señor Julio Cesar Mejía Yepes, identificado con la cédula de ciudadanía No. 6.244.201 de Cartago, Valle, en calidad de propietario del predio Miraflores, ubicado en la vereda Barranco, municipio de Ginebra, Departamento del Valle del Cauca; solicitó a la Corporación autorización para la adecuación de terrenos con el fin de hacer mejoramiento de cultivo establecido

Mediante oficio con radicado 697722019 del 10 de septiembre de 2019, el señor Julio Cesar Mejía Yepes remite información complementaria adjuntando:

- Relación del número de individuos y características dasométricas de circunferencia a la altura del pecho y altura.

Con el fin de evaluar y verificar la información entregada, se programa nueva visita de inspección ocular, la cual se llevó a cabo el día 08 de octubre de 2019.

**NORMATIVIDAD:** Decreto 2811 de 1974 "Código Nacional de Recursos Naturales Renovables y Protección al Medio Ambiente". Decreto 1076 de 2015 "Por medio del cual se expide el Decreto Único Reglamentario del Sector Ambiente y Desarrollo Sostenible".

Acuerdo CVC CD. No. 018 de 1998 "Estatuto de Bosques y Flora Silvestre del Valle del Cauca". Resolución MADS 1912 de 2017 "Listado de especies silvestres amenazadas de la Diversidad biológica". Decreto 1390 de 2018 "Por el cual se adiciona un Capítulo al Título 9, de la Parte 2, del Libro 2, del Decreto 1076 de 2015, Decreto Único Reglamentario del Sector Ambiente y Desarrollo Sostenible, en lo relacionado con la Tasa Compensatoria por Aprovechamiento Forestal Maderable en bosques naturales y se dictan otras disposiciones"

**DESCRIPCIÓN DE LA SITUACIÓN:** "...cobertura natural y árboles de la especie Eucalipto (*Eucaliptus grandis*) sembrados en diversas líneas al interior del predio, utilizados para cercas vivas de división de potreros y otras áreas internas, las mismas corresponden a plantación de proyectos anteriores realizados por parte de CVC en relación a la implementación de procesos silvopastoriles y que a la fecha son árboles que ya han alcanzado dimensiones de desarrollo considerables. Estos individuos se encontraron marcados con insignia alfanumérica de acuerdo al inventario presentado, hallando similitud entre los datos presentados y los verificados en campo.



# BOLETIN DE ACTOS ADMINISTRATIVOS AMBIENTALES

06 al 12 de enero de 2020

## RESOLUCIONES, PERMISOS, SANCIONES, CONCESIONES, AUTOS, LICENCIAS

De acuerdo con lo indicado durante la visita por parte del administrador del predio, las actividades responden a la necesidad de obtención de madera para la realización de diversas actividades y también comercialización, adicionalmente se busca abrir espacios selectivamente en relación al aprovechamiento de los Eucaliptos para permitir ingreso de luz solar al cultivo de pasto, para no intervenir las especies nativas que se encuentran dispersas en el área del predio.

La actividad de cultivos de pasto y pastoreo es compatible según en certificado de uso de suelo otorgado por parte del Municipio de Ginebra, igualmente con el uso potencial verificado en el portal Corporativo GeoCVC, indica Áreas forestales de producción (2) y Tierras para cultivos en multiestrato - Tierras forestales de producción (2), en las cuales se puede hacer desarrollo de actividades productivas realizando y aplicando medidas de manejo sostenible a fin de mantener equilibrados los recursos naturales presentes en el sitio.

Revisando la presencia de fuentes hídricas circundantes en el predio, se logró observar un cuerpo de agua que hace parte de la red hídrica de la quebrada Barranca, cuya área forestal protectora no será intervenida, puesto que se encuentra retirada de los mismos, con lo cual no se presentaran afectaciones o intervenciones sobre la misma.

Imagen...

Dentro de las actividades que se prevén realizar esta el aprovechamiento forestal de 80 individuos de la especie Eucalipto (*Eucalyptus grandis*) todos pertenecientes a cercas divisorias de lotes de potrero dentro del mismo predio, para permitir ingreso de luz solar a los cultivos de pasto que se encuentran establecidos. Considerando el área, especies, número de individuos arbóreos y desarrollo de los mismos, así como el uso a dar a las áreas objeto de solicitud de adecuación, no se generará grandes afectaciones ambientales, sin embargo, se debe plantear las medidas compensatorias correspondientes.

Revisado el inventario forestal presentado, se tiene que existen en el área de terreno a adecuar 80 árboles cuya distribución está sobre 2 hectáreas, para los cuales se realizó verificación de algunas variables de individuos para fines de cálculo de volumen a remover y compensación forestal, el material resultante del aprovechamiento será dispuesto para uso del solicitante, parte del mismo será comercializado y otra será utilizada en el mismo predio, los restos vegetales serán repicados y esparcidos en el mismo predio. En los anexos del expediente se encuentra el resumen de árboles inventariados con sus variables dasométricas.

...[...].

... A continuación, se presenta la relación de individuos a aprovechar con sus características dasométricas.

No. ÁRBOL	NOMBRE COMÚN	NOMBRE CIENTÍFICO	FAMILIA	DAP (m)	ALTURA (m)	VOLUMEN (m³)
1	Eucalipto	<i>Eucalyptus grandis</i>	MYRTACEAE	0,58	19,00	3,29
2	Eucalipto	<i>Eucalyptus grandis</i>	MYRTACEAE	0,60	20,00	3,73
3	Eucalipto	<i>Eucalyptus grandis</i>	MYRTACEAE	0,40	17,00	1,37
4	Eucalipto	<i>Eucalyptus grandis</i>	MYRTACEAE	0,60	20,00	3,66
5	Eucalipto	<i>Eucalyptus grandis</i>	MYRTACEAE	0,47	17,00	1,93
6	Eucalipto	<i>Eucalyptus grandis</i>	MYRTACEAE	0,45	14,00	1,42
7	Eucalipto	<i>Eucalyptus grandis</i>	MYRTACEAE	0,52	17,00	2,37
8	Eucalipto	<i>Eucalyptus grandis</i>	MYRTACEAE	0,46	17,00	1,85
9	Eucalipto	<i>Eucalyptus grandis</i>	MYRTACEAE	0,41	15,00	1,31

# BOLETIN DE ACTOS ADMINISTRATIVOS AMBIENTALES

06 al 12 de enero de 2020

## RESOLUCIONES, PERMISOS, SANCIONES, CONCESIONES, AUTOS, LICENCIAS

10	Eucalipto	Eucaliptus grandis	MYRTACEAE	0,37	16,00	1,11
11	Eucalipto	Eucaliptus grandis	MYRTACEAE	0,55	24,00	3,67
12	Eucalipto	Eucaliptus grandis	MYRTACEAE	0,54	23,00	3,40
13	Eucalipto	Eucaliptus grandis	MYRTACEAE	0,64	24,00	5,07
14	Eucalipto	Eucaliptus grandis	MYRTACEAE	0,68	25,00	5,98
15	Eucalipto	Eucaliptus grandis	MYRTACEAE	0,66	25,00	5,49
16	Eucalipto	Eucaliptus grandis	MYRTACEAE	0,47	20,00	2,27
17	Eucalipto	Eucaliptus grandis	MYRTACEAE	0,48	18,00	2,09
18	Eucalipto	Eucaliptus grandis	MYRTACEAE	0,53	30,00	4,22
19	Eucalipto	Eucaliptus grandis	MYRTACEAE	0,45	22,00	2,29
20	Eucalipto	Eucaliptus grandis	MYRTACEAE	0,53	30,00	4,38
21	Eucalipto	Eucaliptus grandis	MYRTACEAE	0,40	23,00	1,92
22	Eucalipto	Eucaliptus grandis	MYRTACEAE	0,65	30,00	6,52
23	Eucalipto	Eucaliptus grandis	MYRTACEAE	0,65	15,00	3,20
24	Eucalipto	Eucaliptus grandis	MYRTACEAE	0,32	23,00	1,19
25	Eucalipto	Eucaliptus grandis	MYRTACEAE	0,67	30,00	6,91
26	Eucalipto	Eucaliptus grandis	MYRTACEAE	0,54	26,00	3,84
27	Eucalipto	Eucaliptus grandis	MYRTACEAE	0,76	30,00	8,94
28	Eucalipto	Eucaliptus grandis	MYRTACEAE	0,53	20,00	2,82
29	Eucalipto	Eucaliptus grandis	MYRTACEAE	0,65	27,00	5,81
30	Eucalipto	Eucaliptus grandis	MYRTACEAE	0,48	28,00	3,26
31	Eucalipto	Eucaliptus grandis	MYRTACEAE	0,42	20,00	1,83
32	Eucalipto	Eucaliptus grandis	MYRTACEAE	0,46	23,00	2,54
33	Eucalipto	Eucaliptus grandis	MYRTACEAE	0,48	24,00	2,79
34	Eucalipto	Eucaliptus grandis	MYRTACEAE	0,43	30,00	2,83
35	Eucalipto	Eucaliptus grandis	MYRTACEAE	0,40	20,00	1,62
36	Eucalipto	Eucaliptus grandis	MYRTACEAE	0,68	23,00	5,45
37	Eucalipto	Eucaliptus grandis	MYRTACEAE	0,56	30,00	4,86
38	Eucalipto	Eucaliptus grandis	MYRTACEAE	0,39	25,00	1,96
39	Eucalipto	Eucaliptus grandis	MYRTACEAE	0,71	28,00	7,27
40	Eucalipto	Eucaliptus grandis	MYRTACEAE	0,40	30,00	2,50
41	Eucalipto	Eucaliptus grandis	MYRTACEAE	0,39	26,00	2,03

Comprometidos con la vida

Publicado el 13 de enero de 2020

# BOLETIN DE ACTOS ADMINISTRATIVOS AMBIENTALES

06 al 12 de enero de 2020

## RESOLUCIONES, PERMISOS, SANCIONES, CONCESIONES, AUTOS, LICENCIAS

42	Eucalipto	Eucaliptus grandis	MYRTACEAE	0,58	32,00	5,48
43	Eucalipto	Eucaliptus grandis	MYRTACEAE	0,53	35,00	5,11
44	Eucalipto	Eucaliptus grandis	MYRTACEAE	0,49	30,00	3,63
45	Eucalipto	Eucaliptus grandis	MYRTACEAE	0,62	28,00	5,51
46	Eucalipto	Eucaliptus grandis	MYRTACEAE	0,57	25,00	4,19
47	Eucalipto	Eucaliptus grandis	MYRTACEAE	0,53	29,00	4,23
48	Eucalipto	Eucaliptus grandis	MYRTACEAE	0,46	28,00	3,05
49	Eucalipto	Eucaliptus grandis	MYRTACEAE	0,44	28,00	2,80
50	Eucalipto	Eucaliptus grandis	MYRTACEAE	0,53	30,00	4,28
51	Eucalipto	Eucaliptus grandis	MYRTACEAE	0,47	30,00	3,35
52	Eucalipto	Eucaliptus grandis	MYRTACEAE	0,44	28,00	2,76
53	Eucalipto	Eucaliptus grandis	MYRTACEAE	0,41	30,00	2,62
54	Eucalipto	Eucaliptus grandis	MYRTACEAE	0,56	33,00	5,29
55	Eucalipto	Eucaliptus grandis	MYRTACEAE	0,58	33,00	5,65
56	Eucalipto	Eucaliptus grandis	MYRTACEAE	0,44	31,00	3,01
57	Eucalipto	Eucaliptus grandis	MYRTACEAE	0,35	22,00	1,38
58	Eucalipto	Eucaliptus grandis	MYRTACEAE	0,48	20,00	2,39
59	Eucalipto	Eucaliptus grandis	MYRTACEAE	0,56	23,00	3,64
60	Eucalipto	Eucaliptus grandis	MYRTACEAE	0,39	20,00	1,59
61	Eucalipto	Eucaliptus grandis	MYRTACEAE	0,38	17,00	1,27
62	Eucalipto	Eucaliptus grandis	MYRTACEAE	0,38	20,00	1,49
63	Eucalipto	Eucaliptus grandis	MYRTACEAE	0,40	18,00	1,50
64	Eucalipto	Eucaliptus grandis	MYRTACEAE	0,37	17,00	1,18
65	Eucalipto	Eucaliptus grandis	MYRTACEAE	0,44	20,00	1,97
66	Eucalipto	Eucaliptus grandis	MYRTACEAE	0,47	15,00	1,68
67	Eucalipto	Eucaliptus grandis	MYRTACEAE	0,33	15,00	0,86
68	Eucalipto	Eucaliptus grandis	MYRTACEAE	0,44	23,00	2,23
69	Eucalipto	Eucaliptus grandis	MYRTACEAE	0,61	25,00	4,82
70	Eucalipto	Eucaliptus grandis	MYRTACEAE	0,46	22,00	2,36
71	Eucalipto	Eucaliptus grandis	MYRTACEAE	0,45	23,00	2,33
72	Eucalipto	Eucaliptus grandis	MYRTACEAE	0,54	24,00	3,59
73	Eucalipto	Eucaliptus grandis	MYRTACEAE	0,31	12,00	0,60

Comprometidos con la vida

Publicado el 13 de enero de 2020

# BOLETIN DE ACTOS ADMINISTRATIVOS AMBIENTALES

06 al 12 de enero de 2020

## RESOLUCIONES, PERMISOS, SANCIONES, CONCESIONES, AUTOS, LICENCIAS

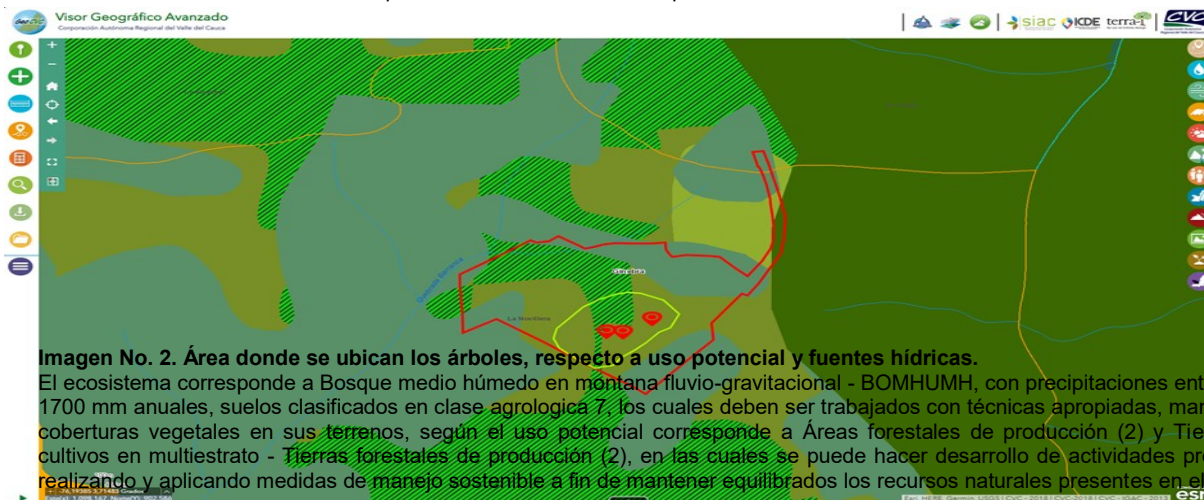
74	Eucalipto	Eucaliptus grandis	MYRTACEAE	0,45	24,00	2,43
75	Eucalipto	Eucaliptus grandis	MYRTACEAE	0,61	28,00	5,39
76	Eucalipto	Eucaliptus grandis	MYRTACEAE	0,60	25,00	4,52
77	Eucalipto	Eucaliptus grandis	MYRTACEAE	0,46	27,00	2,90
78	Eucalipto	Eucaliptus grandis	MYRTACEAE	0,42	12,00	1,08
79	Eucalipto	Eucaliptus grandis	MYRTACEAE	0,53	22,00	3,10
80	Eucalipto	Eucaliptus grandis	MYRTACEAE	0,47	24,00	2,68
<b>TOTAL</b>						<b>258,91</b>

**Tabla No. 2. Detalle de individuos arbóreos a intervenir.**

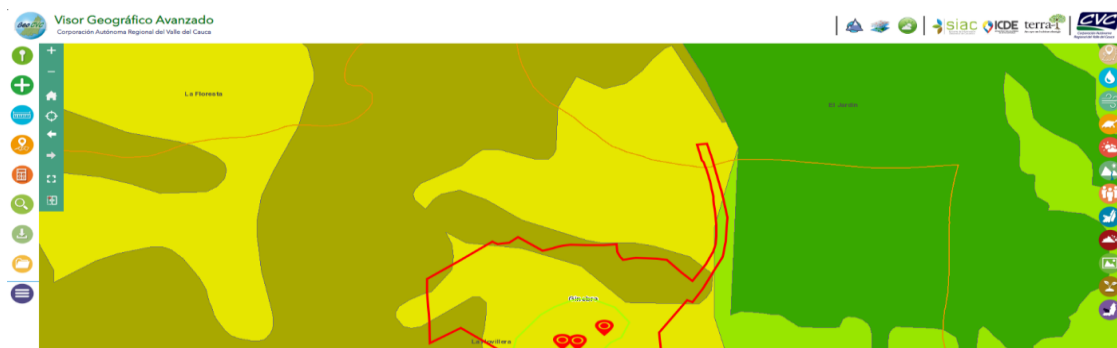
Así, se prevé aprovechar (erradicar) 80 árboles con un volumen total de **258,91 m³**.

Adicional a la revisión documental se realizó recorrido en el sector como parte de la inspección ocular, revisión de inventario forestal, verificaron de variables dasométricas de árboles a intervenir, toma de coordenadas y registros fotográficos”.

La adecuación de mejoramiento de pastos a través de la entresaca de individuos para permitir mayor ingreso de luz y calor solar corresponde a 2 hectáreas ubicadas en parte de la zona central y hacia el sur del predio, la actividad implica la erradicación de ochenta (80) árboles. No se realizará intervención de terraceo, nivelación u otros movimientos de tierra de acuerdo a información de visita. No se afectarán áreas de bosque natural ni áreas forestales protectoras de corrientes hídricas.



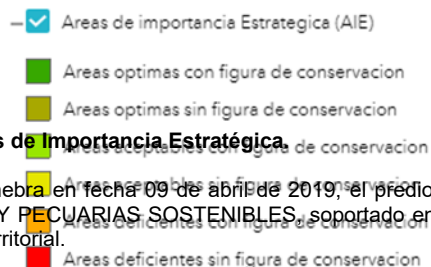
Revisado el citado portal Corporativo se evidencia que la ubicación del área a adecuar respecto a la importancia estratégica para la conservación del recurso hídrico corresponde a Áreas aceptables sin figura de conservación y respecto a las áreas protegidas, aunque se encuentra cerca de la Reserva Forestal Protectora Nacional Sonso-Guabas, no está inmerso en la misma.



# BOLETIN DE ACTOS ADMINISTRATIVOS AMBIENTALES

06 al 12 de enero de 2020

## RESOLUCIONES, PERMISOS, SANCIONES, CONCESIONES, AUTOS, LICENCIAS



### Imagen No. 2. Área donde se ubican los árboles, respecto a Áreas de Importancia Estratégica.

Según certificado de uso del suelo expedido por el municipio de Ginebra en fecha 09 de abril de 2019, el predio tiene como uso principal AGROPECUARIO, uso permitido SISTEMAS AGRÍCOLAS Y PECUARIAS SOSTENIBLES, soportado en el Acuerdo 001 de 2003 mediante el cual se adoptó el Esquema de Ordenamiento Territorial.

Según la clasificación del uso del suelo definido en el Acuerdo 001 de 2003, el predio se ubica en zona rural, con uso de suelo para PRODUCCIÓN ECONÓMICA, tal como se indica en su artículo 94, coherente con las actividades que se prevén realizar.

En consecuencia, el uso del suelo se considera coherente, junto con el aprovechamiento de árboles solicitado, cuyo fin último es adecuar el área para el mejoramiento del cultivo de pasto actualmente establecido, mediante la permisividad de luz y calor solar mediante la entresaca de árboles establecidos en el marco de programa silvopastoril, con el fin de mantener las especies nativas dispersas en los potreros del predio, lo cual no tiene restricciones de tipo forestal o de ordenamiento territorial.

La especie a aprovechar no se encuentra reportada con algún grado de amenaza o veda en la normatividad vigente, lo cual permite afirmar que con su intervención no se causaran afectaciones graves a la biodiversidad. La intervención no compromete franjas forestales protectoras.

### Cálculo del valor de la tasa de aprovechamiento forestal:

No aplica el cobro de tasa de aprovechamiento fijado en el Decreto 1390 de 2018 "Por el cual se adiciona un Capítulo al Título 9, de la Parte 2, del Libro 2, del Decreto 1076 de 2015, Decreto Único Reglamentario del Sector Ambiente y Desarrollo Sostenible, en lo relacionado con la Tasa Compensatoria por Aprovechamiento Forestal Maderable en bosques naturales y se dictan otras disposiciones", toda vez que los árboles objeto de solicitud son producto de la plantación en el marco de programa silvopastoril y se localizan distribuidos a lo largo de cercas divisorias de áreas de potrero dentro del predio y que no corresponde a un bosque natural, según lo definido el artículo 3, numeral 3 de ley 1931 de 2018:

"ARTICULO 3. Definiciones: Para la adecuada comprensión e implementación de la presente Ley se adoptan las siguientes definiciones: (1)... (2)...

(3). Bosque natural: Tierra ocupada principalmente por árboles que puede contener arbustos, palmas, guaduas, hierbas y lianas, en la que predomina la cobertura arbórea con una densidad mínima del dosel de 30%, una altura mínima del dosel (in situ) de 5 metros al momento de su identificación, y un área mínima de 1,0 ha. Se excluyen las coberturas arbóreas de plantaciones forestales comerciales, cultivos de palma, y árboles sembrados para la producción agropecuaria.

..."

Compensación No fue presentada propuesta de compensación por parte del usuario, por lo tanto, se procedió a realizar ejercicio para el cálculo de la compensación y consideraciones adicionales que se deben aplicar.

Se procede a fijar la compensación haciendo uso de la matriz elaborada por la Corporación para árboles aislados, la cual involucra para cada individuo arbóreo criterios relacionados con el Diámetro a la altura del Pecho (DAP), estado fitosanitario, ubicación, importancia ecológica y tipo de ecosistema donde se ubica. De acuerdo con dicho cálculo. De acuerdo con dicho cálculo se debe realizar lo siguiente:

**Se deberá compensar con la siembra de DOS CIENTOS OCHENTA Y TRES (283) plántulas** de especies que se adapten a la zona, que pueden incluir especies tales como, Guamo (*Inga sp*), Arboloco (*Smallanthus pyramidalis*), Arenillo (*Ocotea sp*), Arrayan (*Myrcia popayanensis*), Balso blanco (*Heliocarpus popayanensis*), Guadua (*Guadua angustifolia*), Pisamo (*Erythrina poeppigiana*), Carbonero (*Albizzia Lebbeck*), Cedro de montaña (*Cedrela montana*), Guayacán de Manizales (*Lafoensia speciosa*), Roble (*Quercus humboldtii*), Nacedero (*Trichanthera gigantea*), Nogal cafetero (*Cordia alliodora*), entre otros que se adecuen al

*Comprometidos con la vida*



# BOLETIN DE ACTOS ADMINISTRATIVOS AMBIENTALES

06 al 12 de enero de 2020

## RESOLUCIONES, PERMISOS, SANCIONES, CONCESIONES, AUTOS, LICENCIAS

ecosistema de Bosque medio húmedo en montana fluvio-gravitacional (BOMHUMH). La siembra se deberá realizar en sectores húmedos o que se facilite la obtención de agua para el suministro de las plántulas, en este caso se deben sembrar en los linderos del predio, zonas verdes que hacen parte de la cobertura vegetal y que se encuentran con espacios o claros, áreas de protección de fuentes hídricas, entre otros donde sea factible, garantizando el debido aislamiento (Cerco) donde se requiera a fin de evitar el daño mecánico por ganado o transeúntes. Las plántulas deberán contar con mínimo 70 centímetros (0,7 metros) de altura y buenas condiciones fitosanitarias y de estructura. Las labores de compensación deberán incluir además de la siembra, labores de mantenimiento mínimo durante tres (3) años con actividades como limpieza, fertilización y control fitosanitario a fin de asegurar el buen desarrollo de lo plantado.

### CONCLUSIONES:

Con base en lo anterior y teniendo en cuenta lo observado, se considera que es técnica y ambientalmente viable autorizar al señor JULIO CESAR MEJÍA YEPES, identificado con la cédula de ciudadanía No. 6.244.201 de Cartago, Valle, en calidad de propietario del predio Miraflores con Matricula Inmobiliaria 373-46903, ubicado en la vereda Barranco del Municipio de Ginebra, Departamento del Valle del Cauca, la realización de actividades de adecuación de terrenos para el mejoramiento de los pastos presentes en el predio a través de la entresaca de 80 individuos de la especie Eucalipto (*Eucalyptus grandis*) para permitir acceso de luz y calor a los mismos, en un área de 2 hectáreas dentro del mismo predio, cuyo volumen es de **258,91 m<sup>3</sup>**.

Se recomienda:

- Conceder un plazo de tres (3) años contados a partir del auto executorio, dentro de los cuales, en los primeros seis (6) meses se deberá realizar las actividades de aprovechamiento autorizadas en el marco de la adecuación de terreno del predio Miraflores y el cumplimiento de obligaciones de siembra de compensación. En el tiempo restante se deberá realizar labores de mantenimiento a fin de asegurar el buen desarrollo de lo plantado.

En caso de requerir realizar otro tipo de intervención sobre los recursos naturales y el ambiente y demás relacionados, deberá presentarse la respectiva solicitud para adelantar el trámite correspondiente, atendiendo las directrices establecidas por parte de la CVC en la normatividad vigente.

### OBLIGACIONES:

- La adecuación de terreno, se deberá limitar exclusivamente al área demarcada en la visita ocular.
- El aprovechamiento forestal, se deberá limitar al número y las especies que corresponden a lo indicado en la tabla No. 1 del informe y el presente concepto, que fueron identificados en la visita ocular al predio.
- El producto forestal resultante del aprovechamiento, estimado en **258,91** metros cúbicos maderables, podrá ser comercializado si así lo decide el titular del derecho y movilizado fuera de los límites del predio previa obtención del respectivo salvoconducto. Este **NO PODRÁ** convertirse en carbón, salvo que para ello se dé estricto cumplimiento a lo citado en la Resolución 0753 de mayo 9 de 2018.
- Como medida de compensación por los impactos ambientales generados por la adecuación y aprovechamiento forestal autorizado, se debe realizar las siguientes acciones:

**Se deberá compensar con la siembra de DOS CIENTOS OCHENTA Y TRES (283) plántulas** de especies que se adapten a la zona, que pueden incluir especies tales como, Guamo (*Inga sp*), Arboloco (*Smilax pyramidalis*), Arenillo (*Ocotea sp*), Arrayan (*Myrcia popayanensis*), Balso blanco (*Heliocarpus popayanensis*), Guadua (*Guadua angustifolia*), Pisamo (*Erythrina poeppigiana*), Carbonero (*Albizia Lebbeck*), Cedro de montaña (*Cedrela montana*), Guayacán de Manizales (*Lafoensia speciosa*), Roble (*Quercus Humboldtii*), Nacedero (*Trichanthera gigantea*), Nogal cafetero (*Cordia alliodora*), entre otros que se adecuen al ecosistema de Bosque medio húmedo en montana fluvio-gravitacional (BOMHUMH). La siembra se deberá realizar en sectores húmedos o que se facilite la obtención de agua para el suministro de las plántulas, en este caso se deben sembrar en los linderos del predio, zonas verdes que hacen parte de la cobertura vegetal y que se encuentran con espacios o claros, áreas de protección de fuentes hídricas, entre otros donde sea factible, garantizando el debido aislamiento (Cerco) donde se requiera a fin de evitar el daño mecánico por ganado o transeúntes. Las plántulas deberán contar con mínimo 1 metro de altura y buenas condiciones fitosanitarias y de estructura. Las labores de compensación deberán incluir además de la siembra, labores de mantenimiento mínimo durante tres (3) años con actividades como limpieza, fertilización y control fitosanitario a fin de asegurar el buen desarrollo de lo plantado.

*Comprometidos con la vida*

Publicado el 13 de enero de 2020

# BOLETIN DE ACTOS ADMINISTRATIVOS AMBIENTALES

06 al 12 de enero de 2020

## RESOLUCIONES, PERMISOS, SANCIONES, CONCESIONES, AUTOS, LICENCIAS

Las labores de siembra y mantenimiento deben incluir:

**Preparación:** La preparación del sitio tiene como objeto facilitar las labores de plantación, se realizará eliminando las especies arvenses en un espacio de un (1) m alrededor del árbol establecido. Se intensificará la limpieza según la agresividad de las especies competidoras, sin afectar el entorno y el desarrollo de la planta.

**Plateo:** Se realizará el plato a 1 m de cada plantón, para evitar la competencia con malezas en los primeros meses del establecimiento.

**Ahoyado:** El ahoyado se realizará con las siguientes dimensiones: 0.30 x 0.30 m de ancho y 0.30 m de profundidad. Después de realizado el hueco, se dejarán transcurrir ocho (8) días antes de realizar el sembrado, para favorecer la eliminación de Nematodos.

**Plantación:** La siembra se realizará aplicando un sustrato compuesto por 6 kg de tierra negra, 2 kilogramos de abono orgánico y 200 g de Micorriza, con el fin de corregir condiciones de textura del suelo y mejorar el drenaje interno del terreno. El establecimiento del árbol se lleva a cabo con la caída de las primeras lluvias y según el cronograma de actividades establecido, permitiendo que las plántulas aprovechen la totalidad del tiempo húmedo para adaptarse a su nuevo sitio sin morir o marchitarse. Se asegurará el riego en el momento en que transcurran más de 4 días sin lluvia. Se tendrá en cuenta al momento de plantar, que no queden espacios (aire) entre la planta y la parte más profunda del hoyo, ya que se puede presentar pudrición de la raíz, para esto se apisonará bien la tierra con la que se cubre el hoyo; se sembrará el material lo más recto posible, recogiendo la bolsa plástica del sitio para no crear un problema ambiental.

**Fertilización:** Además de la aplicación del sustrato al fondo del hueco antes del establecimiento, en la parte superior se aplicará 8 g de Bórax, 100 g de Triple 15 y 50 g de Fosforita Huila. Como mecanismo para conservación de la humedad del suelo se aplicarán aplicar 10 g de Gel hidrorretenedor humectado, a la altura del sistema radicular del individuo forestal.

**Control de malezas:** Se realizará un control de malezas a los 45 días del establecimiento de la plantación y una nueva limpieza consistente en el plateo de cada individuo tres meses después de la primera limpieza. Cada vez que el plato presente malezas que ameriten su limpieza, se debe realizar plateo utilizando preferiblemente machete.

**Control Fitosanitario:** En campo se realizará monitoreo periódico para control de hormiga arriera básicamente, debido a la gran susceptibilidad de algunas de las especies a establecer al ataque del insecto. En el caso de entomopatógenos se considera mínima la probabilidad de ocurrencia debido a que son especies comúnmente encontradas en la zona, que se establecerán intercaladas para disminuir el riesgo de afectación. En caso de presentarse, se realizará el control fitosanitario correspondiente a la plaga encontrada.

- Presentar informe una vez establecida la compensación, que incluya la descripción de lo plantado y la georreferenciación. Posteriormente presentar informes semestrales que indiquen el estado de desarrollo de lo plantado y las labores de mantenimiento ejecutadas.

- Permitir el acceso de los funcionarios de la CVC al sitio con el fin de verificar el cumplimiento de las obligaciones.

**Hasta aquí el concepto**

De acuerdo con lo expuesto anteriormente y atendiendo el concepto técnico que obra en el expediente 0741-036-001-174-2019, el cual se acogerá en su integridad, la Directora Territorial de la Dirección Ambiental Regional- Centro Sur de la Corporación Autónoma Regional del Valle del Cauca -CVC-, en virtud de sus facultades legales,

### RESUELVE:

**ARTÍCULO 1. AUTORIZAR** al señor JULIO CESAR MEJIA YEPES, identificado con la cédula de ciudadanía No. 14878767, expedida en Cartago, una Adecuación de Terrenos para el predio Miraflores, identificado con la matrícula inmobiliaria No. 373-46903, ubicado en la vereda Barranco, Jurisdicción del Municipio de Ginebra, Departamento del Valle del Cauca, en un área de terreno de **CINCO PUNTO CINCO (5,5) HECTÁREAS**, la realización de actividades de adecuación de terrenos para el mejoramiento de los pastos presentes en el predio a través de la entresaca de 80 individuos de la especie Eucalipto (*Eucalyptus grandis*) para permitir acceso de luz y calor a los mismos, en un área de 2 hectáreas dentro del mismo predio, cuyo volumen es de **DOSCIENTOS CINCUENTA Y OCHO PUNTO NOVENTA Y UN METROS CUBICOS - 258,91 m<sup>3</sup>.**

**ARTÍCULO 2. PLAZO:** El plazo para la ejecución de las actividades de adecuación es de TRES (3) años contados a partir de la ejecutoria de la presente resolución.

**ARTÍCULO 3. OBLIGACIONES:** Imponer al permisionario el cumplimiento de las siguientes obligaciones:

*Comprometidos con la vida*

# BOLETIN DE ACTOS ADMINISTRATIVOS AMBIENTALES

06 al 12 de enero de 2020

## RESOLUCIONES, PERMISOS, SANCIONES, CONCESIONES, AUTOS, LICENCIAS

1. La adecuación de terreno, se deberá limitar exclusivamente al área demarcada en la visita ocular.
2. El aprovechamiento forestal, se deberá limitar al número y las especies que corresponden a lo indicado en la tabla No. 1 del informe y el presente concepto, que fueron identificados en la visita ocular al predio.
3. El producto forestal resultante del aprovechamiento, estimado en **258,91** metros cúbicos maderables, podrá ser comercializado si así lo decide el titular del derecho y movilizado fuera de los límites del predio previa obtención del respectivo salvoconducto. Este **NO PODRÁ** convertirse en carbón, salvo que para ello se dé estricto cumplimiento a lo citado en la Resolución 0753 de mayo 9 de 2018.
4. Como medida de compensación por los impactos ambientales generados por la adecuación y aprovechamiento forestal autorizado, se debe realizar las siguientes acciones:

**Se deberá compensar con la siembra de DOS CIENTOS OCHENTA Y TRES (283) plántulas** de especies que se adapten a la zona, que pueden incluir especies tales como, Guamo (*Inga sp*), Arboloco (*Smilax pyramidalis*), Arenillo (*Ocotea sp*), Arrayan (*Myrcia popayanensis*), Balso blanco (*Heliocarpus popayanensis*), Guadua (*Guadua angustifolia*), Pisamo (*Erythrina poeppigiana*), Carbonero (*Albizia Lebeck*), Cedro de montaña (*Cedrela montana*), Guayacán de Manizales (*Lafoensia speciosa*), Roble (*Quercus Humboldtii*), Nacedero (*Trichanthera gigantea*), Nogal cafetero (*Cordia alliodora*), entre otros que se adecuen al ecosistema de Bosque medio húmedo en montaña fluvio-gravitacional (BOMHUMH). La siembra se deberá realizar en sectores húmedos o que se facilite la obtención de agua para el suministro de las plántulas, en este caso se deben sembrar en los linderos del predio, zonas verdes que hacen parte de la cobertura vegetal y que se encuentran con espacios o claros, áreas de protección de fuentes hídricas, entre otros donde sea factible, garantizando el debido aislamiento (Cerca) donde se requiera a fin de evitar el daño mecánico por ganado o transeúntes. Las plántulas deberán contar con mínimo 1 metro de altura y buenas condiciones fitosanitarias y de estructura. Las labores de compensación deberán incluir además de la siembra, labores de mantenimiento mínimo durante tres (3) años con actividades como limpieza, fertilización y control fitosanitario a fin de asegurar el buen desarrollo de lo plantado.

Las labores de siembra y mantenimiento deben incluir:

**Preparación:** La preparación del sitio tiene como objeto facilitar las labores de plantación, se realizará eliminando las especies arvenses en un espacio de un (1) m alrededor del árbol establecido. Se intensificará la limpieza según la agresividad de las especies competidoras, sin afectar el entorno y el desarrollo de la planta.

**Plateo:** Se realizará el plato a 1 m de cada plantón, para evitar la competencia con malezas en los primeros meses del establecimiento.

**Ahoyado:** El ahoyado se realizará con las siguientes dimensiones: 0.30 x 0.30 m de ancho y 0.30 m de profundidad. Después de realizado el hueco, se dejarán transcurrir ocho (8) días antes de realizar el sembrado, para favorecer la eliminación de Nematodos.

**Plantación:** La siembra se realizará aplicando un sustrato compuesto por 6 kg de tierra negra, 2 kilogramos de abono orgánico y 200 g de Micorriza, con el fin de corregir condiciones de textura del suelo y mejorar el drenaje interno del terreno. El establecimiento del árbol se lleva a cabo con la caída de las primeras lluvias y según el cronograma de actividades establecido, permitiendo que las plántulas aprovechen la totalidad del tiempo húmedo para adaptarse a su nuevo sitio sin morir o marchitarse. Se asegurará el riego en el momento en que transcurran más de 4 días sin lluvia. Se tendrá en cuenta al momento de plantar, que no queden espacios (aire) entre la planta y la parte más profunda del hoyo, ya que se puede presentar pudrición de la raíz, para esto se apisonará bien la tierra con la que se cubre el hoyo; se sembrará el material lo más recto posible, recogiendo la bolsa plástica del sitio para no crear un problema ambiental.

**Fertilización:** Además de la aplicación del sustrato al fondo del hueco antes del establecimiento, en la parte superior se aplicará 8 g de Bórax, 100 g de Triple 15 y 50 g de Fosforita Huila. Como mecanismo para conservación de la humedad del suelo se aplicarán 10 g de Gel hidrorretedor humectado, a la altura del sistema radicular del individuo forestal.

**Control de malezas:** Se realizará un control de malezas a los 45 días del establecimiento de la plantación y una nueva limpieza consistente en el plateo de cada individuo tres meses después de la primera limpieza. Cada vez que el plato presente malezas que ameriten su limpieza, se debe realizar plateo utilizando preferiblemente machete.

**Control Fitosanitario:** En campo se realizará monitoreo periódico para control de hormiga arriera básicamente, debido a la gran susceptibilidad de algunas de las especies a establecer al ataque del insecto. En el caso de entomopatógenos se considera mínima la probabilidad de ocurrencia debido a que son especies comúnmente encontradas en la zona, que se establecerán intercaladas para disminuir el riesgo de afectación. En caso de presentarse, se realizará el control fitosanitario correspondiente a la plaga encontrada.

*Comprometidos con la vida*

# BOLETIN DE ACTOS ADMINISTRATIVOS AMBIENTALES

06 al 12 de enero de 2020

## RESOLUCIONES, PERMISOS, SANCIONES, CONCESIONES, AUTOS, LICENCIAS

5. Presentar informe una vez establecida la compensación, que incluya la descripción de lo plantado y la georreferenciación. Posteriormente presentar informes semestrales que indiquen el estado de desarrollo de lo plantado y las labores de mantenimiento ejecutadas.

6. Permitir el acceso de los funcionarios de la CVC al sitio con el fin de verificar el cumplimiento de las obligaciones.

**ARTÍCULO 4. DERECHOS DE APROVECHAMIENTO:** No aplica el cobro de tasa de aprovechamiento fijado en el Decreto 1390 de 2018 "Por el cual se adiciona un Capítulo al Título 9, de la Parte 2, del Libro 2, del Decreto 1076 de 2015, Decreto Único Reglamentario del Sector Ambiente y Desarrollo Sostenible, en lo relacionado con la Tasa Compensatoria por Aprovechamiento Forestal Maderable en bosques naturales y se dictan otras disposiciones", toda vez que los árboles objeto de solicitud son producto de la plantación en el marco de programa silvopastoril y se localizan distribuidos a lo largo de cercas divisorias de áreas de potrero dentro del predio y que no corresponde a un bosque natural, según lo definido el artículo 3, numeral 3 de ley 1931 de 2018:

"ARTICULO 3. Definiciones: Para la adecuada comprensión e implementación de la presente Ley se adoptan las siguientes definiciones: (1)... (2.)...

(3). Bosque natural: Tierra ocupada principalmente por árboles que puede contener arbustos, palmas, guaduas, hierbas y lianas, en la que predomina la cobertura arbórea con una densidad mínima del dosel de 30%, una altura mínima del dosel (in situ) de 5 metros al momento de su identificación, y un área mínima de 1,0 ha. Se excluyen las coberturas arbóreas de plantaciones forestales comerciales, cultivos de palma, y árboles sembrados para la producción agropecuaria...."

**ARTÍCULO 5. COMPENSACIÓN.** se deberá compensar conforme a la obligación No. 4 del artículo precedente.

**ARTÍCULO 5. NOTIFIQUESE** el contenido de la presente resolución a JULIO CESAR MEJIA YEPES, identificado con la cédula de ciudadanía No. 14878767, expedida en Cartago, a su apoderado o a quien éste defina en cumplimiento de lo dispuesto en el Art. 67 y 17 del CPACA, Ley 1437/2011.

**ARTÍCULO 6. PUBLICACIÓN.** El encabezamiento y la parte resolutive de ésta resolución, deberá publicarse por la CVC en el Boletín de Actos Administrativos de la Entidad, de conformidad con lo dispuesto en el Artículo 71 de la Ley 99 de 1993.

**ARTÍCULO 7.** - El incumplimiento de las disposiciones contenidas en la presente resolución, será motivo de iniciación de proceso sancionatorio acorde con lo dispuesto y acorde con el procedimiento establecido en La Ley 1333 de 2009.

**ARTÍCULO 7.** - Contra la presente Resolución procede por la vía gubernativa el recurso de reposición y subsidiario de apelación, del cual deberá hacerse uso dentro de los diez (10) días hábiles siguientes a la notificación personal o a la desfijación del Aviso si hubiere lugar a este medio de notificación.

### PUBLÍQUESE, COMUNIQUESE, NOTIFIQUESE Y CÚMPLASE

**MARIA FERNANDA VICTORIA ARIAS**  
Directora Territorial DAR Centro Sur

Proyectó y Elaboró MARIO ALBERTO LOPEZ GARCIA – Profesional Especializado – Atención al Ciudadano  
Exp: 0741-036-001-174-2019

**AUTO DE INICIACIÓN  
TRÁMITE O DERECHO AMBIENTAL**

Guadalajara de Buga, 8 de enero de 2020

### CONSIDERANDO

*Comprometidos con la vida*

Publicado el 13 de enero de 2020

# BOLETIN DE ACTOS ADMINISTRATIVOS AMBIENTALES

06 al 12 de enero de 2020

## RESOLUCIONES, PERMISOS, SANCIONES, CONCESIONES, AUTOS, LICENCIAS

Que la señora **MARIA GARCIA DE DURAN**, identificada con cédula de ciudadanía No. 31.145.119 expedida en Palmira - Valle, con domicilio en la calle 35 No. 30 – 17 de Palmira, mediante escrito radicado en la CVC con No. 948862019 presentado en fecha 17/12/2019, solicita Otorgamiento de Autorización de Aprovechamiento Forestal Domestico a la Corporación Autónoma Regional del Valle del Cauca – CVC Dirección Ambiental Regional Centro Sur, en el predio denominado Villa Cassandra, ubicado el Corregimiento El Castillo, Jurisdicción del Municipio de El Cerrito, Departamento del Valle del Cauca.

Que con la solicitud presentó la siguiente documentación:

- Formulario Único Nacional de solicitud de Aprovechamiento Forestal Domestico.
- Fotocopia de cédula de ciudadanía.
- Certificado de tradición con matricula inmobiliaria No. 373-6134.
- Plano de ubicación del predio.

Como la solicitud se encuentra ajustada a lo establecido en las normas vigentes que regulan la materia y siendo la Corporación competente para conocer de la presente solicitud, según la facultad otorgada por el artículo 31 numeral 9 de la Ley 99 de diciembre 22 de 1993, La Directora Territorial de la Dar Centro Sur.

### DISPONE:

**PRIMERO: INICIAR** el procedimiento administrativo de la solicitud presentada por la señora **MARIA GARCIA DE DURAN**, identificada con cédula de ciudadanía No. 31.145.119 expedida en Palmira - Valle, con domicilio en la calle 35 No. 30 – 17 de Palmira, tendiente a la Otorgamiento Autorización de Aprovechamiento Forestal Domestico, en el predio denominado Villa Cassandra, ubicado el Corregimiento El Castillo, Jurisdicción del Municipio de El Cerrito, Departamento del Valle del Cauca.

**SEGUNDO: ORDENAR** de oficio, la práctica de una visitita ocular al predio materia de solicitud, por lo cual se comisiona al Coordinador de la Unidad de Gestión de Cuenca Sonso – Gauabas – Sabaletas – El Cerrito, para que se designe el Profesional Especializado o Técnico Operativo del área, para que practique la correspondiente visita.

**TERCERO:** la fijación de un aviso en lugar público y visible de la Alcaldía del Municipio de Buga – Valle, el cual deberá contener las partes pertinentes a la solicitud por el termino de cinco (5) días. Una vez desfijado dicho aviso, deberá glosarse al expediente con las correspondientes constancias de fijación y desfijación.

**PARAGRAFO:** Dentro de los cinco (5) días hábiles siguientes a la desfijación del citado aviso, deberá fijarse fecha y hora para la práctica de una visita ocular al sitio materia de la petición, en la cual deberá verificarse los hechos relacionados con la solicitud. Dentro de los cinco (5) días siguientes a la práctica de dicha diligencia, se deberá rendir el respectivo concepto técnico.

**CUARTO:** Por parte de la Dirección Ambiental RegionalCentro Sur, publíquese un extracto de este auto con los datos pertinentes a la solicitud, en el Boletín de Actos Administrativos Ambientales de la CVC, para efectos de lo dispuesto en los Artículos 70 Y 71 de la Ley 99 de 1993,

**QUINTO:** Por parte de la Dirección Ambiental RegionalCentro Sur, comuníquese el presente auto la señora **MARIA GARCIA DE DURAN**, identificada con cédula de ciudadanía No. 31.145.119 expedida en Palmira – Valle.

**PUBLÍQUESE Y CÚPLASE.**

**MARIA FERNANDA VICTORIA ARIAS**  
Director Territorial Encargado DAR Centro Sur

Proyectó, elaboró: Diego Hernando Rendón – Técnico Administrativo.  
Revisó: Mario Alberto López, Abogado-Atención Al Ciudadano  
Expediente: 0741-036-005-010-2020.

*Comprometidos con la vida*

Publicado el 13 de enero de 2020



# BOLETIN DE ACTOS ADMINISTRATIVOS AMBIENTALES

06 al 12 de enero de 2020

## RESOLUCIONES, PERMISOS, SANCIONES, CONCESIONES, AUTOS, LICENCIAS

RESOLUCION 0740- 000711 DE 11 DE JUNIO DE 2019

**“POR MEDIO DE LA CUAL SE OTORGA UN PERMISO DE VERTIMIENTOS AL PREDIO VILLA PAVA, UBICADO EN EL CORREGIMIENTO MEDIACANOA, JURISDICCION DEL MUNICIPIO DE YOTOCO, DEPARTAMENTO DEL VALLE DEL CAUCA”**

La Directora Territorial de la Dirección Ambiental Regional Centro Sur, de la Corporación Autónoma Regional del Valle del Cauca - CVC, en uso de sus atribuciones legales, en especial las que le confiere el Decreto Ley 2811 de 1974, la Ley 99 de 1993, Acuerdos CD No. 020 del 01 de agosto de 2003 y CD No. 072 de 2016, CD No. 073 de 2016 y Resolución 0100 No. 0300-00005-2015 del 08 de enero de 2015, el Decreto 1076 del 26 de mayo de 2015, la Resolución 0100 No. 0300-00005-2015, y demás normas concordantes y

### CONSIDERANDO:

Que a la Corporación Autónoma Regional del Valle del Cauca - CVC-, desde el año de 1968, le fue asignado el manejo, administración y fomento de los recursos naturales renovables dentro del territorio de su jurisdicción.

Que según lo dispuesto en el numeral 12 del artículo 31 de la ley 99 de 1993, las Corporaciones Autónomas Regionales ejercen las funciones evaluación, control y seguimiento ambiental de los usos del agua, el suelo, el aire y los demás recursos naturales renovables, lo cual comprenderá el vertimiento, emisión o incorporación de sustancias o residuos líquidos, sólidos y gaseosos, a las aguas a cualquiera de sus formas, al aire o a los suelos, así como los vertimientos o emisiones que puedan causar daño o poner en peligro el normal desarrollo sostenible de los recursos naturales renovables o impedir u obstaculizar su empleo para otros usos. Estas funciones comprenden la expedición de las respectivas licencias ambientales, permisos, concesiones, autorizaciones y salvoconductos.

Que según lo dispuesto en el artículo 2.2.3.3.5.1 del Decreto 1076 del 2015, toda persona natural o jurídica cuya actividad o servicio genere vertimientos a las aguas superficiales, marinas, o al suelo, deberá solicitar y tramitar ante la autoridad ambiental competente, el respectivo permiso de vertimientos.

Que mediante oficio con radicación No. 155162019 del 19/02/2019, HECTOR FABIO PALACIOS LOSADA identificado con cedula de ciudadanía número 6.183.657 de Buga, en calidad de representante legal de la empresa AGROPECUARIA TRES PALACIOS, con Nit. 891.304.052-1, presentó ante la Corporación Autónoma Regional del Valle del Cauca CVC, una solicitud de Permiso de Vertimientos, para el predio Villa Pava ubicado en corregimiento Mediacanoa, Jurisdicción del Municipio de Yotoco, Departamento del Valle del Cauca.

Que con la solicitud adjunto los siguientes documentos:

- Formato de solicitud de permiso de vertimientos.
- Discriminación de valores para determinar el costo de proyecto.
- Fotocopia de cédula de ciudadanía del solicitante.
- Planos el Predio
- Certificado Uso de Suelo
- Certificado de tradición 373-51796
- Plan gestión del riesgo manejo de vertimientos
- Características de actividades que generan el vertimiento
- RUT
- Certificado de Existencia y representación legal
- Memorias de cálculo

Que mediante auto de inicio del 16/05/2019 se inicia la correspondiente actuación por parte de la DAR Centro Sur.

*Comprometidos con la vida*

# BOLETIN DE ACTOS ADMINISTRATIVOS AMBIENTALES

06 al 12 de enero de 2020

## RESOLUCIONES, PERMISOS, SANCIONES, CONCESIONES, AUTOS, LICENCIAS

Que mediante oficio 0740-155162019 de 16/05/2019 se informa al peticionario la fecha de la visita ocular para el 17/05/2019.

Que en el expediente 0743-036-014-083-2019 consta el pago de la factura 89251545 por valor de \$150.253.

Que previo informe de visita se rindió el concepto técnico de fecha 319/05/2019, emitido por el profesional especializado Coordinador de la Unidad de Gestión de Cuenca UGC Y.M.P.R. el cual establece:

**LOCALIZACIÓN.** El predio se encuentra localizado en el corregimiento de Mediacanoa, jurisdicción del municipio de Yotoco, departamento del Valle del Cauca, en las coordenadas geográficas 3°54'15.10"N 76°23'2.60"O



Figura 3. Localización del predio Villa Pava – coordenadas geográficas: 3°54'15.10"N 76°23'2.60"O

Punto No.	Coordenadas De Ubicación Del Sitio De La Visita	
Ubicación del Predio	3°54'15.10" N	76°23'2.60" W

**NORMATIVIDAD:** Decreto 1076 de 2015, Resolución 0631 de 2015

**DESCRIPCIÓN DE LA SITUACIÓN:** La granja Villa Pava se encuentra ubicada en la vereda Mediacanoa del corregimiento Mediacanoa. La visita es atendida por la ingeniera Lizeth Montes Blandón. La actividad productiva desarrollada en el predio es la producción de pollos de engorde y está vinculada con la empresa MC pollo.

El predio consta de siete galpones de diferentes dimensiones, un túnel de desinfección, cada principal y casa del vigilante.

Los galpones cuentan con una cama de piso o viruta para el manejo de las excretas; cuando se termina el ciclo se adelanta el alistamiento del galpón para el inicio de un nuevo ciclo, esto con una frecuencia trimestral.

**Agua potable.** El agua potable es suministrada por un pozo de aguas subterráneas código Vy-45, Resolución DRSOC 000021 del 29 de enero de 2002, con un caudal de 0,87 l/s.

**Residuos sólidos** Los residuos sólidos ordinarios generados son almacenados en puntos ecológicos y entregados a la empresa Aseo Veolia.

Los materiales reciclables se llevan a un centro de acopio que está ubicado en la planta de beneficio con sede en Buga para proveerlo a comercializadores independientes.

**Respel.** Los residuos peligrosos generados en la empresa consisten en envases de plaguicidas, que luego de lavado se envían a la planta de beneficio. Biosanitarios y otros, que son entregados a Tecniamsa.

La cantidad de los residuos generados en esta granja no alcanzan los 10 kg/mes por lo cual no necesitan estar inscritos en el registro respel.

# BOLETIN DE ACTOS ADMINISTRATIVOS AMBIENTALES

06 al 12 de enero de 2020

## RESOLUCIONES, PERMISOS, SANCIONES, CONCESIONES, AUTOS, LICENCIAS

**Aguas Residuales** Las aguas residuales son generadas en dos viviendas. La vivienda principal donde reside el administrador con una población aproximada de 5 personas. La segunda vivienda es donde vive el vigilante, y la población permanente es una persona.

Las aguas que ingresan al primer sistema provienen de las duchas donde se realiza la desinfección, a quienes ingresan a los galpones y un baño, constan de un túnel de desinfección. Para las aguas residuales de la casa del vigilante se tratan en otro sistema y se vierten en otro campo de infiltración.

El lavado de los pisos en los galpones se realiza con hidrolavadora, los residuos son evaporados dentro de cada galpón, con lo que se puede inferir que no ingresan al sistema de tratamiento.

Con lo anterior se puede inferir que las aguas residuales corresponden a ARD. Los vertimientos son domésticos y el sistema será prefabricado marca Rotoplas. Las aguas se dispondrán en un campo de infiltración.

**Evaluación Ambiental del vertimiento.** Al contrastar la ubicación de los puntos seleccionados para el vertimiento al suelo con la cartografía temática de la CVC, se evidencia que el predio se encuentra en una zona denominada como de recarga de acuíferos pero al tiempo se localiza en zona de vulnerabilidad moderada ante la contaminación, lo que torna viable la infiltración de efluentes al suelo.



Figura 4. Vulnerabilidad de acuíferos en sitio de disposición final del vertimiento. Coordenadas geográficas: Casa del Agregado 3°54'13.46"N, 76°22'58.96"O y Túnel de desinfección y casa principal: 3°54'15.03"N, 76°23'1.81"O



# BOLETIN DE ACTOS ADMINISTRATIVOS AMBIENTALES

06 al 12 de enero de 2020

## RESOLUCIONES, PERMISOS, SANCIONES, CONCESIONES, AUTOS, LICENCIAS

Figura 5. Recarga de acuíferos en sitio de disposición final del vertimiento.

Si se toma como base lo establecido en el Anexo 8 del Acuerdo CVC CD No. 042 de 2010, según el cual, la instalación de tanques sépticos, pozos negros individuales o comunales, al igual que los efluentes industriales se clasifican como potencialmente aceptables a diseños estándar, para el caso de los efluentes de tipo doméstico, como el presentado para el predio Avícola Villa Pava, ubicado en el corregimiento de Mediacanoa, jurisdicción del municipio de Yotoco, departamento del Valle del Cauca.

ANEXO No 8 ACTIVIDADES POTENCIALMENTE CONTAMINANTES			
ACTIVIDADES POTENCIALMENTE CONTAMINANTES	VULNERABILIDAD		
	ALTA	MODERADA	BAJA
<b>lagunas de infiltración</b>			
Efluente industrial	PU	PA	PA
Agua de enfriamiento	A	A	A
Efluente municipal	PA	A	A
<b>Disposición de residuos sólidos por relleno</b>			
Industrial peligroso	U	U	PA
Otro industrial	PU	PA	A
Doméstico municipal	PA	PA	A
Inerte de construcción	A	A	A
Cementerio	PA	A	A
<b>Excavación en tierra</b>			
Minería profunda	PU	PA	A
Minería a tajo abierto y canteras	PA	PA	A
Construcción	A	A	A
<b>Tanques sépticos, pozos negros y letrinas</b>			
Individuales	A	A	A
Comunales, edificios públicos	PA	A	A

Con base en el RAS y las exigencias de remoción en carga establecidos en el artículo 2.2.3.3.9.14 del decreto 1076 de 2015, se tienen las cargas presuntivas de los efluentes, por lo tanto, las concentraciones de parámetros indicadores de contaminación con materia orgánica máximas a verter se detallan a continuación:

Parámetro	Concentración Afluente (mg/L)	Concentración Efluente (mg/L)	Caudal (l/s)	Carga entrada (kg/día)	Carga salida (kg/día)	% Remoción	Límites permisibles Resolución 0631 de 2015 (mg/L)	Cumplimiento
DBO <sub>5</sub>	200	40	0.012	0.21	0.041	80	90	Cumple
DQO	500	100		0.51	0.10	80	180	Cumple
SST	500	50		0.51	0.052	90	90	Cumple
Grasas y Aceites	20	4		0.021	0.0041	80	20	Cumple

Tabla 1. Eficiencias y remociones totales en el STAR túnel de Desinfección y Casa Principal

Parámetro	Concentración Afluente (mg/L)	Concentración Efluente (mg/L)	Caudal (l/s)	Carga entrada (kg/día)	Carga salida (kg/día)	% Remoción	Límites permisibles Resolución 0631 de 2015 (mg/L)	Cumplimiento
DBO <sub>5</sub>	200	40	0.039	0.67	0.13	80	90	Cumple
DQO	500	100		1.68	0.34	80	180	Cumple
SST	500	50		1.68	0.17	90	90	Cumple
Grasas y Aceites	20	4		0.067	0.013	80	20	Cumple

Comprometidos con la vida

# BOLETIN DE ACTOS ADMINISTRATIVOS AMBIENTALES

06 al 12 de enero de 2020

## RESOLUCIONES, PERMISOS, SANCIONES, CONCESIONES, AUTOS, LICENCIAS

Los valores en carga indicados en las tablas 3 y 4 están dentro de los límites permisibles establecidos en la Resolución 0631 de 2015 para vertimientos a fuentes superficiales y lo indicado en el artículo 2.2.3.3.9.14 del decreto 1076 de 2015 en cuanto a remoción en carga.

Por lo tanto, las concentraciones de parámetros indicadores de contaminación con materia orgánica máximas a verter, son:

Parámetro	Salida del STAR
Caudal promedio (l/s)	0.012
Horas vertimiento al día	24
Días de vertimiento al mes	30
Fuente receptora del vertimiento	Suelo por infiltración
Coordenadas del punto de vertimiento	3°54'13.46"N 76°22'58.96"W
pH mínimo (unidades)	6
pH máximo (unidades)	8
Temperatura máxima (°C)	32
DBO <sub>5</sub> Efluente (mg/l)	40
S.S.T. Efluente (mg/l)	50
Carga DBO <sub>5</sub> (Kg/d)	0.041
Carga SST (Kg/d)	0.052
Eficiencia DBO <sub>5</sub>	80%
Eficiencia SST	90%

Parámetro	Salida del STAR
Caudal promedio (l/s)	0.039
Horas vertimiento al día	24
Días de vertimiento al mes	30
Fuente receptora del vertimiento	Suelo por infiltración
Coordenadas del primer punto de vertimiento	3°54'15.03"N 76°23'1.81"W
pH mínimo (unidades)	6
pH máximo (unidades)	8
Temperatura máxima (°C)	32
DBO <sub>5</sub> Efluente (mg/l)	40
S.S.T. Efluente (mg/l)	50
Carga DBO <sub>5</sub> (Kg/d)	0.13
Carga SST (Kg/d)	0.17
Eficiencia DBO <sub>5</sub>	80%
Eficiencia SST	90%

El dimensionamiento y los parámetros hidráulicos de los sistemas de tratamiento propuesto se detallan a continuación:

Tabla 2. Sistema de tratamiento casa del Agregado

ESTRUCTURA	Volumen (m3)	Tiempo de retención (horas)
Trampa de grasas (prefabricada)	0.15	0.083
Tanque Séptico y Filtro anaerobio de flujo ascendente FAFA (integrado)	1.650	12
Campo de infiltración	Numero de ramales	2

*Comprometidos con la vida*



# BOLETIN DE ACTOS ADMINISTRATIVOS AMBIENTALES

06 al 12 de enero de 2020

## RESOLUCIONES, PERMISOS, SANCIONES, CONCESIONES, AUTOS, LICENCIAS

	Longitud por ramal	6m
	Ancho zanja	0.75m
	Distancia entre ramal	0.75m
	Profundidad efectiva	0.7 – 0.8 m
	Área de infiltración	17.28 m <sup>2</sup>
	Diámetro de tubería	4"
	Relleno de fondo	grava o piedra de 3"
	Pendiente de fondo	0.5%

Tabla 3. Sistema de tratamiento túnel de desinfección y Casa Principal

ESTRUCTURA	Volumen (m)	Tiempo de retención (horas)
Trampa de grasas (prefabricada)	0.15	0.083
Tanque Séptico y Filtro anaerobio de flujo ascendente FAFA (integrado)	3000	12
Campo de infiltración	Numero de ramales	5
	Longitud por ramal	6m
	Ancho zanja	0.75m
	Distancia entre ramal	0.75m
	Profundidad efectiva	0.7 – 0.8 m
	Área de infiltración	56.16 m <sup>2</sup>
	Diámetro de tubería	4"
	Relleno de fondo	grava o piedra de 3"
	Pendiente de fondo	0.5%

O<sub>2</sub>De acuerdo con lo establecido en el ARTICULO 6. Del Decreto 50 de 2018, que modifica el artículo 2.2.3.3.4.9 del Decreto 1076 de 2015, en las memorias de cálculo del sistema se incluye el Plan de Cierre y Abandono del Área de Disposición del Vertimiento, así como el manual de operación y mantenimiento de los sistemas de tratamiento de aguas residuales.

**Plan de gestión del Riesgo para el Manejo del Vertimiento.** A continuación, se comparan los aspectos presentados en dicho documento con los requisitos establecidos en los términos de referencia expedidos por el MADRS.

Término de Referencia PGRMV	Presentado en PGRMV	Observaciones
<b>Generalidades</b>		
Introducción	SI	La introducción es acorde a los términos del artículo 2.2.3.3.5.4 del decreto 1076 y la resolución 1514 de 2012
Objetivos	SI	Los objetivos planteados guardan coherencia con los fines del documento.
Antecedentes	SI	Incluye el compendio normativo relacionado al permiso de vertimientos y Se mencionan las situaciones que se han presentado anteriormente en la planta de incubación
Alcances	SI	Los alcances descritos comprenden los aspectos del proceso
Metodología	SI	La metodología aplicada para el Análisis de Riesgos es el método MOODY, incluye la información primaria y secundaria respecto a los riesgos y factores de amenaza
<b>Descripción de Actividades y Procesos Asociados al Sistema de Gestión del vertimiento</b>		
Localización del sistema de gestión del vertimiento	SI	Se presenta ubicación georreferenciada de los sistemas de gestión del manejo del vertimiento
Componentes y funcionamiento del sistema	SI	Las especificaciones técnicas se detallan en el cuerpo

*Comprometidos con la vida*

# BOLETIN DE ACTOS ADMINISTRATIVOS AMBIENTALES

06 al 12 de enero de 2020

## RESOLUCIONES, PERMISOS, SANCIONES, CONCESIONES, AUTOS, LICENCIAS

de gestión del vertimiento		del documento
<b>Caracterización del Área de influencia</b>		
Área de influencia	SI	Se presenta la descripción del área de influencia directa e indirecta
Medio Abiótico	SI	El documento incluye aspectos geológicos, geomorfológicos, litológicos e hidrológicos del área de influencia.
Medio Biótico	SI	Se mencionan los ecosistemas tanto acuáticos como terrestres
Medio Socioeconómico	SI	se mencionan los aspectos socioeconómicos del área de estudio
<b>Proceso de Conocimiento del Riesgo</b>		
Identificación y determinación probabilidad de Ocurrencia y presencia de amenazas	SI	El documento describe la probabilidad de ocurrencia de amenazas para distintos riesgos
Identificación y análisis de la vulnerabilidad	SI	El análisis de la vulnerabilidad se plantea en la tabla 11
Consolidación de los escenarios de riesgo	SI	La tabla 13 consolida los escenarios de riesgo por distintas amenazas
Procesos de reducción del riesgo asociado al sistema de gestión del vertimiento	SI	El numeral 11 plantea el proceso de reducción de riesgo para cada escenario.
<b>Proceso de Manejo del Desastre</b>		
Preparación para la respuesta	SI	Se detalla el plan estratégico para el manejo del desastre
Preparación para la recuperación postdesastre	SI	La tabla 15 y 16 establece los programas para la recuperación
Ejecución de la Respuesta y la Respectivas Recuperación	SI	Se describe el proceso en el documento
<b>Sistema de Seguimiento y Evaluación del Plan</b>	SI	Se plantea de forma general
<b>Divulgación del plan</b>	SI	Se describe a quienes se realizara la divulgación del plan
<b>Actualización y vigencia del Plan</b>	SI	Se plantea que el plan de actualizará cuando se identifiquen cambios en las condiciones de riesgo
<b>Profesionales Responsables de la Formulación del Plan</b>	SI	Se evidencio el equipo de trabajo del PGRMV
<b>Anexos y Planos</b>	SI	Los anexos incluyen los planos del sistema

De acuerdo con lo anterior, se puede inferir que el Plan de Gestión de Riesgo para el Manejo del Vertimiento cumple con lo indicado en los términos de referencia establecidos en la Resolución 1514 de 2012.

**CONCLUSIONES:** Una vez revisados los antecedentes de tipo técnico, ambiental y documental enunciados en este concepto, así como la verificación en el terreno de la información aportada en marco de la solicitud, se considera que es técnica y ambientalmente viable el otorgamiento del permiso de vertimientos líquidos al señor HECTOR FABIO PALACIOS LOSADA identificado con cedula de ciudadanía número 6.183.657 de Buga, en calidad de representante legal de la empresa AGROPECUARIA TRES PALACIOS, con Nit. 891.304.052-1, en el predio "VILLA PAVA", registrado con matrícula inmobiliaria No. 373-51796, ubicado en el corregimiento de Mediacanoa, jurisdicción del municipio de Yotoco, departamento del Valle del Cauca, con base en los siguientes aspectos:

- Se ha presentado la documentación pertinente para el trámite de acuerdo con lo establecido en el Decreto 1076 de 2015.
- Las unidades de tratamiento de los efluentes del proyecto cumplen con las especificaciones técnicas para el tratamiento de efluentes de tipo doméstico.
- Los cálculos teóricos permiten establecer que los efluentes del sistema cumplen con la norma de vertimiento vigente y no implican impactos significativos sobre el medio receptor, de tal forma que se afecte su uso o aprovechamiento para otros fines.

*Comprometidos con la vida*

Publicado el 13 de enero de 2020

# BOLETIN DE ACTOS ADMINISTRATIVOS AMBIENTALES

06 al 12 de enero de 2020

## RESOLUCIONES, PERMISOS, SANCIONES, CONCESIONES, AUTOS, LICENCIAS

### OBLIGACIONES:

**Requerimientos:** Se deberán imponer las siguientes obligaciones en la resolución mediante la cual se otorgue el permiso.

- La siguiente tabla presenta las características de las unidades de tratamiento (Diseño Tipo) aprobadas para el STAR aprobado.

Sistema de tratamiento casa del Agregado		
ESTRUCTURA	Volumen (m3)	Tiempo de retención (horas)
Trampa de grasas (prefabricada)	0.15	0.083
Tanque Séptico y Filtro anaerobio de flujo ascendente FAFA (integrado)	1.650	12
Campo de infiltración	Numero de ramales	2
	Longitud por ramal	6m
	Ancho zanja	0.75m
	Distancia entre ramal	0.75m
	Profundidad efectiva	0.7 – 0.8 m
	Área de infiltración	17.28 m2
	Diámetro de tubería	4"
	Relleno de fondo	grava o piedra de 3"
	Pendiente de fondo	0.5%

Sistema de tratamiento túnel de desinfección y Casa Principal		
ESTRUCTURA	Volumen (m)	Tiempo de retención (horas)
Trampa de grasas (prefabricada)	0.15	0.083
Tanque Séptico y Filtro anaerobio de flujo ascendente FAFA (integrado)	3000	12
Campo de infiltración	Numero de ramales	5
	Longitud por ramal	6m
	Ancho zanja	0.75m
	Distancia entre ramal	0.75m
	Profundidad efectiva	0.7 – 0.8 m
	Área de infiltración	56.16 m2
	Diámetro de tubería	4"
	Relleno de fondo	grava o piedra de 3"
	Pendiente de fondo	0.5%

- El Sistema de Tratamiento de Aguas Residuales STAR solo podrá recibir efluentes descritos en las memorias técnicas (ARD), por lo tanto, no se podrán desarrollar actividades que generen vertimientos diferentes a las establecidas en el proyecto. (Permanente).
- Las tapas de las unidades constitutivas del STAR deberán quedar sobre el nivel del terreno, con el fin de impedir el ingreso de aguas lluvias y de facilitar las labores de operación y mantenimiento. (Permanente)
- La siguiente tabla presenta los valores límites máximos permisibles aprobados para la descarga. (Permanente)

Parámetro	Salida del STAR
Caudal promedio (l/s)	0.012
Horas vertimiento al día	24
Días de vertimiento al mes	30
Fuente receptora del vertimiento	Suelo por infiltración
Coordenadas del punto de vertimiento	3°54'13.46"N 76°22'58.96"W
pH mínimo (unidades)	6
pH máximo (unidades)	8
Temperatura máxima (°C)	32

*Comprometidos con la vida*

# BOLETIN DE ACTOS ADMINISTRATIVOS AMBIENTALES

06 al 12 de enero de 2020

## RESOLUCIONES, PERMISOS, SANCIONES, CONCESIONES, AUTOS, LICENCIAS

DBO <sub>5</sub> Efluente (mg/l)	40
S.S.T. Efluente (mg/l)	50
Carga DBO <sub>5</sub> (Kg/d)	0.041
Carga SST (Kg/d)	0.052
Eficiencia DBO <sub>5</sub>	80%
Eficiencia SST	90%

Estado final previsto para el vertimiento casa del agregado

Parámetro	Salida del STAR
Caudal promedio (l/s)	0.039
Horas vertimiento al día	24
Días de vertimiento al mes	30
Fuente receptora del vertimiento	Suelo por infiltración
Coordenadas del primer punto de vertimiento	3°54'15.03"N 76°23'1.81"W
pH mínimo (unidades)	6
pH máximo (unidades)	8
Temperatura máxima (°C)	32
DBO <sub>5</sub> Efluente (mg/l)	40
S.S.T. Efluente (mg/l)	50
Carga DBO <sub>5</sub> (Kg/d)	0.13
Carga SST (Kg/d)	0.17
Eficiencia DBO <sub>5</sub>	80%
Eficiencia SST	90%

Estado final previsto para el vertimiento túnel de desinfección y casa principal

- Anualmente se deberá realizar la caracterización del vertimiento de los parámetros fisicoquímicos e indicadores de carga orgánica contaminante de conformidad con lo establecido en este documento y la legislación colombiana ambiental vigente y presentarlo a la CVC. Las caracterizaciones de vertimientos deberán ser realizados por laboratorios acreditados por el IDEAM, de conformidad con lo dispuesto en el Decreto 1600 de 1994 o la norma que lo modifique, adicione o sustituya.
- Realizar el mantenimiento de las estructuras que componen el STAR con la frecuencia mínima que garantice su adecuada operación. De conformidad con lo indicado en el Artículo 2.2.3.3.4.16 del Decreto 1076 de 2015.
- Las actividades de mantenimiento preventivo o correctivo quedaran registradas en la minuta u hoja de vida del sistema de tratamiento de aguas residuales, documento que será objeto de seguimiento, vigilancia y control por parte de la autoridad ambiental competente. (Permanente).
- Se debe mantener las evidencias sobre la implementación del plan de gestión del riesgo para el manejo del vertimiento y ser presentadas en cualquier momento que la Autoridad Ambiental dentro de la actividad de seguimiento y control, así lo requiera. (Permanente).
- Informar previamente a la Autoridad Ambiental en caso de requerir el ajuste, modificación, complementación o reemplazo del sistema de tratamiento o alguna de sus unidades autorizadas o en el caso de generación de vertimientos no autorizados en el acto administrativo que otorga el permiso de vertimientos.
- Conservar las distancias de las unidades que componen la PTAR hacia los árboles, conducciones de agua potable, linderos, fuentes de agua, de acuerdo con lo establecido en la Resolución 0330 de 2017 RAS. (Permanente).
- Delimitar y aislar el área donde se localicen las unidades de los sistemas de tratamiento con el objeto de evitar el pisoteo de las unidades por parte de animales o personas. (Permanente).
- Se debe garantizar el manejo y disposición final de los residuos generados como producto del mantenimiento del STAR. Así mismo de cada uno de los residuos sólidos generados en el proceso productivo de la Planta de incubación. Los prestados de estos servicios deben contar con los permisos y autorizaciones de tipo ambiental requeridas para la actividad y entregar al usuario las

*Comprometidos con la vida*

# BOLETIN DE ACTOS ADMINISTRATIVOS AMBIENTALES

06 al 12 de enero de 2020

## RESOLUCIONES, PERMISOS, SANCIONES, CONCESIONES, AUTOS, LICENCIAS

certificaciones y cantidades, fechas de recibo y manejo de residuos, documento que será objeto de seguimiento y control por parte de la autoridad ambiental. Se deberá diligenciar una bitácora de generación mensual.

**Hasta aquí el Concepto.**

Que de acuerdo con lo expuesto anteriormente y atendiendo el concepto técnico, el cual se acogerá en su integridad, que obra en el expediente No. 0743-036-014-083-2019, La Directora Territorial de la Dirección Ambiental Regional- Centro Sur de la Corporación Autónoma Regional del Valle del Cauca -CVC-, en virtud de sus facultades legales

### RESUELVE

**ARTÍCULO 1. OTORGAR** Permiso de Vertimiento de Residuos Líquidos a HECTOR FABIO PALACIOS LOSADA identificado con la cédula de ciudadanía No. 98323239 expedida en Buga, identificado con cedula de ciudadanía número 6.183.657 de Buga, en calidad de representante legal de la empresa AGROPECUARIA TRES PALACIOS, con NIT. 891.304.052-1, para el predio Villa Pava, ubicado en el corregimiento Mediacaño, jurisdicción de Yotoco, Departamento del Valle del Cauca, con base en los siguientes aspectos:

4. Se ha presentado la documentación pertinente para el trámite de acuerdo con lo establecido en el Decreto 1076 de 2015.
5. Las unidades de tratamiento de los efluentes del proyecto cumplen con las especificaciones técnicas para el tratamiento de efluentes de tipo doméstico.
6. Los cálculos teóricos permiten establecer que los efluentes del sistema cumplen con la norma de vertimiento vigente y no implican impactos significativos sobre el medio receptor, de tal forma que se afecte su uso o aprovechamiento para otros fines.

**ARTÍCULO 2. VIGENCIA.** El permiso de vertimientos líquidos que se otorga a HECTOR FABIO PALACIOS LOSADA identificado con la cédula de ciudadanía No. 98323239 expedida en Buga, quien actúa como representante legal de la empresa AGROPECUARIA TRES PALACIOS, con Nit. 891.304.052-1, para el predio Villa Pava, ubicado en el corregimiento Mediacaño, jurisdicción de Buga, en la presente resolución tendrá una vigencia de cinco (05) años contados a partir de la ejecutoria de este acto administrativo.

**PARAGRAFO. RENOVACIÓN.** Para la solicitud de renovación se debe tener en cuenta lo siguiente: Decreto 1076 de 2015.

**ARTÍCULO 2.2.3.3.5.10. Renovación del permiso de vertimiento.** Las solicitudes para renovación del permiso de vertimiento deberán ser presentadas ante la autoridad ambiental competente, **dentro del primer trimestre del último año de vigencia del permiso.** El trámite correspondiente se adelantará antes de que se produzca el vencimiento del permiso respectivo. (subrayas propias)

**ARTÍCULO 3. REQUERIMIENTOS.** El señor HECTOR FABIO PALACIOS LOSADA identificado con la cédula de ciudadanía No. 98323239 expedida en Buga, o quien haga sus veces, deberá cumplir ante la CVC, con las siguientes recomendaciones y obligaciones:

1. La siguiente tabla presenta las características de las unidades de tratamiento (Diseño Tipo) aprobadas para el STAR aprobado.

#### Sistema de tratamiento casa del Agregado

ESTRUCTURA	Volumen (m3)	Tiempo de retención (horas)
Trampa de grasas (prefabricada)	0.15	0.083
Tanque Séptico y Filtro anaerobio de flujo ascendente FAFA (integrado)	1.650	12
Campo de infiltración	Numero de ramales	2
	Longitud por ramal	6m
	Ancho zanja	0.75m
	Distancia entre ramal	0.75m
	Profundidad efectiva	0.7 – 0.8 m
	Área de infiltración	17.28 m2
	Diámetro de tubería	4"
	Relleno de fondo	grava o piedra de 3"
	Pendiente de fondo	0.5%

*Comprometidos con la vida*

Publicado el 13 de enero de 2020



# BOLETIN DE ACTOS ADMINISTRATIVOS AMBIENTALES

06 al 12 de enero de 2020

## RESOLUCIONES, PERMISOS, SANCIONES, CONCESIONES, AUTOS, LICENCIAS

### Sistema de tratamiento túnel de desinfección y Casa Principal

ESTRUCTURA	Volumen (m)	Tiempo de retención (horas)
Trampa de grasas (prefabricada)	0.15	0.083
Tanque Séptico y Filtro anaerobio de flujo ascendente FAFA (integrado)	3000	12
Campo de infiltración	Numero de ramales	5
	Longitud por ramal	6m
	Ancho zanja	0.75m
	Distancia entre ramal	0.75m
	Profundidad efectiva	0.7 – 0.8 m
	Área de infiltración	56.16 m <sup>2</sup>
	Diámetro de tubería	4"
	Relleno de fondo	grava o piedra de 3"
	Pendiente de fondo	0.5%

2.El Sistema de Tratamiento de Aguas Residuales STAR solo podrá recibir efluentes descritos en las memorias técnicas (ARD), por lo tanto, no se podrán desarrollar actividades que generen vertimientos diferentes a las establecidas en el proyecto. (Permanente).

3.Las tapas de las unidades constitutivas del STAR deberán quedar sobre el nivel del terreno, con el fin de impedir el ingreso de aguas lluvias y de facilitar las labores de operación y mantenimiento. (Permanente)

4.La siguiente tabla presenta los valores límites máximos permisibles aprobados para la descarga. (Permanente)

Parámetro	Salida del STAR
Caudal promedio (l/s)	0.012
Horas vertimiento al día	24
Días de vertimiento al mes	30
Fuente receptora del vertimiento	Suelo por infiltración
Coordenadas del punto de vertimiento	3°54'13.46"N 76°22'58.96"W
pH mínimo (unidades)	6
pH máximo (unidades)	8
Temperatura máxima (°C)	32
DBO <sub>5</sub> Efluente (mg/l)	40
S.S.T. Efluente (mg/l)	50
Carga DBO <sub>5</sub> (Kg/d)	0.041
Carga SST (Kg/d)	0.052
Eficiencia DBO <sub>5</sub>	80%
Eficiencia SST	90%

### Estado final previsto para el vertimiento casa del agregado

Parámetro	Salida del STAR
Caudal promedio (l/s)	0.039
Horas vertimiento al día	24
Días de vertimiento al mes	30
Fuente receptora del vertimiento	Suelo por infiltración
Coordenadas del primer punto de vertimiento	3°54'15.03"N 76°23'1.81"W
pH mínimo (unidades)	6
pH máximo (unidades)	8
Temperatura máxima (°C)	32
DBO <sub>5</sub> Efluente (mg/l)	40
S.S.T. Efluente (mg/l)	50

*Comprometidos con la vida*

# BOLETIN DE ACTOS ADMINISTRATIVOS AMBIENTALES

06 al 12 de enero de 2020

## RESOLUCIONES, PERMISOS, SANCIONES, CONCESIONES, AUTOS, LICENCIAS

Carga DBO <sub>5</sub> (Kg/d)	0.13
Carga SST (Kg/d)	0.17
Eficiencia DBO <sub>5</sub>	80%
Eficiencia SST	90%

### Estado final previsto para el vertimiento túnel de desinfección y casa principal

5. Anualmente se deberá realizar la caracterización del vertimiento de los parámetros fisicoquímicos e indicadores de carga orgánica contaminante de conformidad con lo establecido en este documento y la legislación colombiana ambiental vigente y presentarlo a la CVC. Las caracterizaciones de vertimientos deberán ser realizadas por laboratorios acreditados por el IDEAM, de conformidad con lo dispuesto en el Decreto 1600 de 1994 o la norma que lo modifique, adicione o sustituya.

6. Realizar el mantenimiento de las estructuras que componen el STAR con la frecuencia mínima que garantice su adecuada operación. De conformidad con lo indicado en el Artículo 2.2.3.3.4.16 del Decreto 1076 de 2015.

7. Las actividades de mantenimiento preventivo o correctivo quedaran registradas en la minuta u hoja de vida del sistema de tratamiento de aguas residuales, documento que será objeto de seguimiento, vigilancia y control por parte de la autoridad ambiental competente. (Permanente).

8. Se debe mantener las evidencias sobre la implementación del plan de gestión del riesgo para el manejo del vertimiento y ser presentadas en cualquier momento que la Autoridad Ambiental dentro de la actividad de seguimiento y control, así lo requiera. (Permanente).

9. Informar previamente a la Autoridad Ambiental en caso de requerir el ajuste, modificación, complementación o reemplazo del sistema de tratamiento o alguna de sus unidades autorizadas o en el caso de generación de vertimientos no autorizados en el acto administrativo que otorga el permiso de vertimientos.

10. Conservar las distancias de las unidades que componen la PTAR hacia los árboles, conducciones de agua potable, linderos, fuentes de agua, de acuerdo con lo establecido en la Resolución 0330 de 2017 RAS. (Permanente).

11. Delimitar y aislar el área donde se localicen las unidades de los sistemas de tratamiento con el objeto de evitar el pisoteo de las unidades por parte de animales o personas. (Permanente).

12. Se debe garantizar el manejo y disposición final de los residuos generados como producto del mantenimiento del STAR. Así mismo de cada uno de los residuos sólidos generados en el proceso productivo de la Planta de incubación. Los prestados de estos servicios deben contar con los permisos y autorizaciones de tipo ambiental requeridas para la actividad y entregar al usuario las certificaciones y cantidades, fechas de recibo y manejo de residuos, documento que será objeto de seguimiento y control por parte de la autoridad ambiental. Se deberá diligenciar una bitácora de generación mensual.

**ARTÍCULO 4.** El incumplimiento por parte del señor HECTOR FABIO PALACIOS LOSADA identificado con la cédula de ciudadanía No. 98323239 expedida en Buga, o por quien haga sus veces, de las normas de vertimientos establecidas en el presente permiso será causal de la aplicación de las medidas preventivas o sancionatorias establecidas en la ley 1333 de 2009.

**ARTÍCULO 5. CANCELACIÓN TARIFA SERVICIO DE SEGUIMIENTO ANUAL:** El Permiso de vertimientos, que se otorga con el presente acto administrativo queda sujeto al pago anual por parte del señor HECTOR FABIO PALACIOS LOSADA identificado con la cédula de ciudadanía No. 98323239 expedida en Buga, o por quien haga sus veces, por los servicios de seguimiento del permiso de vertimiento, en los términos establecidos en la Resolución 0100 No. 0110-0171 de marzo 22 de 2017, o la norma que la modifique o sustituya.

**PARÁGRAFO 1:** Para lo anterior, deberá entregarse con una antelación de un mes al inicio del siguiente año de vigencia de operación del proyecto, obra o actividad, los costos históricos de operación del año anterior, y un estimativo de los costos de operación del año, todos expresados en moneda legal colombiana y al nivel de precios del mes de enero del año de suministro de la información, de acuerdo con el formato establecido.

**PARÁGRAFO 2:** De no presentarse la información sobre los costos de operación del proyecto, obra o actividad según lo dispuesto en el párrafo primero del artículo quinto de la presente resolución, la Corporación Autónoma Regional del Valle del Cauca – CVC, por intermedio de la Dirección Ambiental Regional Centro Sur, cobrará por el servicio de seguimiento ambiental la tarifa resultante de los costos en que incurre la entidad para atender el servicio de seguimiento calculada de acuerdo al sistema y método del artículo 96 de la Ley 633 de 2000, sin tener en cuenta el tope de la tarifa señalado en la misma norma.

**ARTÍCULO 6.** Comisionar a la Oficina de Atención al Ciudadano de la Dirección Ambiental Regional Centro Sur, la notificación de la presente providencia en cumplimiento a lo dispuesto en los Artículos 67 y 17 del Código de Procedimiento Administrativo y de lo Contencioso Administrativo - Ley 1437 de 2011.

*Comprometidos con la vida*

# BOLETIN DE ACTOS ADMINISTRATIVOS AMBIENTALES

06 al 12 de enero de 2020

## RESOLUCIONES, PERMISOS, SANCIONES, CONCESIONES, AUTOS, LICENCIAS

**ARTÍCULO 7.** Publicación. El encabezamiento y la parte resolutive de la presente Resolución, se publicará por parte de la CVC en el boletín de actos administrativos de la entidad, de conformidad con lo dispuesto en el Artículo 71 de la Ley 99 de 1993.

**ARTÍCULO 8.** Contra la presente Resolución, procede por la vía gubernativa, el recurso de reposición, del cual deberá hacerse uso dentro de los diez (10) días hábiles siguientes a la notificación personal o por aviso si fuere este el medio de notificación, acorde con lo dispuesto en el Código Contencioso Administrativo

Dada en Guadalajara de Buga, a los

**PUBLÍQUESE, COMUNIQUESE, NOTIFIQUESE Y CÚPLASE**

**MARÍA FERNANDA VICTORIA ARIAS**

**Directora Territorial DAR Centro Sur**

Proyectó y Elaboró MARIO ALBERTO LÓPEZ GARCÍA– Profesional Especializado – Atención al Ciudadano

Exp. 0743-036-014-083-2019

RESOLUCIÓN 0740 No. 0741 00001046

( **Noviembre 29 2019** )

**“POR MEDIO DE LA CUAL SE RESUELVE EL RECURSO DE REPOSICIÓN CONTRA LA RESOLUCIÓN 0740 No. 0743 0000934 DEL 30 DE JULIO DE 2019”**

La Directora Territorial de la Dirección Ambiental Regional Centro Sur, de la Corporación Autónoma Regional del Valle del Cauca - CVC, en uso de sus atribuciones legales, en especial las que le confiere la Ley 99 de 1993, Decreto Ley 2811 de 1974, Decreto Único Reglamentario del sector Ambiente y Desarrollo Sostenible No. 1076 de mayo 26 de 2015, los Acuerdos No. CD No. 072 de 2016, CD No. 073 de 2016, demás normas concordantes y

### CONSIDERANDO:

Que a la Corporación Autónoma Regional del Valle del Cauca-CVC-, desde el año 1968 le fue asignado el manejo, administración y fomento de los recursos naturales renovables dentro del territorio de su jurisdicción.

**Que, entre las funciones de las Direcciones Ambientales Regionales, se encuentra la de: Controlar y regular las actividades de ocupación y uso del territorio que generen impactos ambientales y ejercer la función de autoridad ambiental en el área de influencia de la Dirección Ambiental Regional mediante el otorgamiento de derechos ambientales y la imposición de obligaciones y sanciones para cumplir con las disposiciones legales vigentes.**

Que mediante la resolución **0740 No. 0743 0000934 DEL 30 DE JULIO DE 2019 “POR MEDIO DE LA CUAL OTORGA UNA CONCESION AGUAS SUPERFICIALES AL ‘PREDIO HACIENDA LA FLORESTA, UBICADO EN LA VEREDA MADRIGAL, JURISDICCIÓN DE RIOFRIO”.**

Que la resolución **0740 No. 0743 0000934 DEL 30 DE JULIO DE 2019**, se notificó por aviso al señor FRANCISCO JOSE MESA GIRALDO, identificado con cédula de ciudadanía No. 14888442 expedida en Buga, el día 23/08/2019.

Que en fecha 02/09/2019 el solicitante interpuso Recurso de Reposición y en subsidio el de Apelación contra la resolución **0740 No. 0743 0000934 DEL 30 DE JULIO DE 2019** .

Que mediante auto admisorio de fecha 04/09/ 2019 se resolvió admitir el correspondiente recurso remitiéndose el expediente con radicación 0743-010-002-036-2019 a la UGC Y.M.P.R. de la Dar Centro Sur para que se dé cumplimiento a lo solicitado y ordenado.

Que mediante concepto técnico de fecha 28/11/ 2019, la coordinación de la UGC Y.M.P.R. de la Dar Centro Sur se conceptuó lo siguiente:

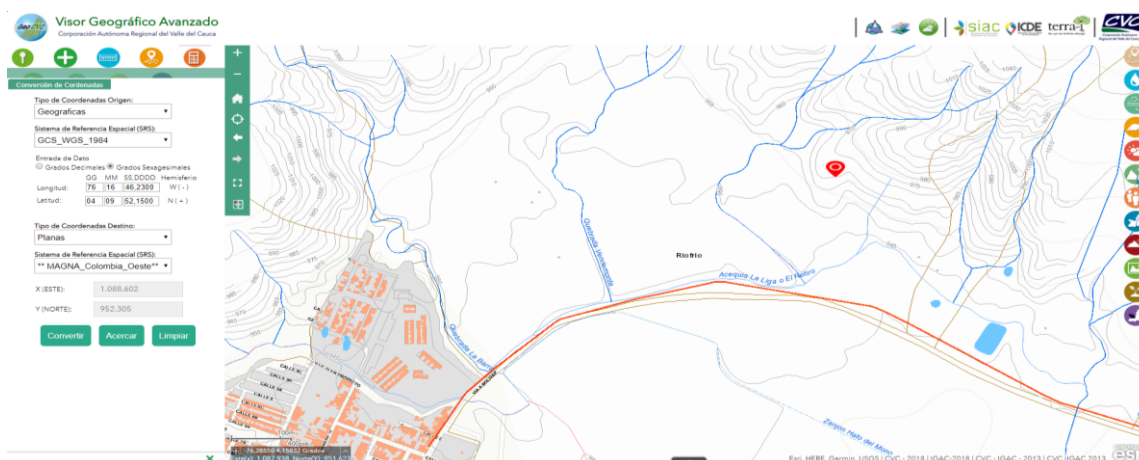
*Comprometidos con la vida*

# BOLETIN DE ACTOS ADMINISTRATIVOS AMBIENTALES

06 al 12 de enero de 2020

## RESOLUCIONES, PERMISOS, SANCIONES, CONCESIONES, AUTOS, LICENCIAS

**LOCALIZACIÓN:** Predio La Floresta, corregimiento Madrigal, Municipio de Riofrio, Departamento del Valle del Cauca, Altitud 986 msnm Coordenadas geográficas del predio 4°09'52.15" Norte – 76°16'46,23" Oeste, según sistema de referencia MAGNA-SIRGAS Colombia Oeste, Cuenca Piedras, expediente 0743-010-002-036-2019



**Figura 6. Localización del predio La Floresta. Coordenadas geográficas: 4°09'52.15" N, 76°16'46,23" O.**

**ANTECEDENTE(S):** Mediante la resolución No. 0740-0743-000934 del 30 de julio de 2019, "POR MEDIO DE LA CUAL SE OTORGA UNA CONCESIÓN DE AGUAS SUPERFICIALES AL PREDIO DENOMINADO HACIENDA LA FLORESTA, UBICADO EN LA VEREDA MADRIGAL, JURISDICCIÓN DE RIOFRIO, DEPARTAMENTO DEL VALLE DEL CAUCA", a favor del señor FRANCISCO JOSE MESA GIRALDO, identificado con cedula de ciudadanía No. 14.888.442 expedida en Buga, Valle del Cauca, en la cantidad equivalente de CERO PUNTO CERO DIECIOCHO litros por segundo (0.018 l/s), que representan CUARENTA Y SEIS PUNTO SIETE (46,7) metros cúbicos por mes.

**NORMATIVIDAD:** Ley 99 de 1993, Decreto 1076 de 2015.

**DESCRIPCIÓN DE LA SITUACIÓN:** En atención a solicitud de recurso de reposición contra la resolución 0740-0743-000934 del 30 de julio de 2019, se practica visita ocular al predio Hacienda La Floresta, ubicado en la vereda Madrigal, jurisdicción del municipio de Riofrio, en compañía del señor Camilo Arturo Quintana Durán, administrador del predio, constatando lo siguiente:

Se pudo evidenciar la existencia de la quebrada denominada La Floresta, la cual se forma dentro del mismo predio La Floresta; esta se forma por el agua proveniente del nacimiento de aguas que se identificó en la visita anterior, realizada para el otorgamiento de la concesión de aguas solicitada y por otra fuente (afloramiento) proveniente de las aguas que se infiltran del Humedal Cantarrana, ubicado en el predio Arizona, hacia la parte alta del sector; en este orden de ideas, se verificó que actualmente de la quebrada La Floresta, se tienen dos (2) puntos de captación artesanal, los cuales son utilizados para uso agropecuario y doméstico dentro de la Hacienda La Floresta, de la siguiente manera:

Primer punto de captación ubicado en las coordenadas geográficas Latitud (4°10'21.1"N) y Longitud (76°16'50.06"O): Para uso pecuario en engorde de 200.000 aves de corral con proyección a ampliación a 400.000 animales, para lo cual, requieren 0.018 Lt/seg y para uso doméstico de una vivienda donde habitan 5 personas, para lo cual, requieren de 0.0085Lt/seg, para un total de 0.0265 Lt/seg requeridos de este primer punto de captación.

Segundo punto de captación ubicado en las coordenadas geográficas Latitud (4°10'19.2"N) y Longitud (76°16'52.55"O): Para uso agrícola en riego de 4 Has de caña de azúcar, para lo cual, se requiere de 3,965 Lt/seg y para uso doméstico de una vivienda donde habitan 5 personas, para lo cual, requieren de 0.0085 Lt/seg, para un total de 3.9735 Lt/seg requeridos de este segundo punto de captación.

*Comprometidos con la vida*

Publicado el 13 de enero de 2020

# BOLETIN DE ACTOS ADMINISTRATIVOS AMBIENTALES

06 al 12 de enero de 2020

## RESOLUCIONES, PERMISOS, SANCIONES, CONCESIONES, AUTOS, LICENCIAS

Según la información captada en el terreno, la quebrada La Floresta cuenta con un caudal promedio de 6.0 Lts/seg.

Por lo anterior, se constató durante la visita que se requiere un total de 4.0 Lt/seg:  $0.0265 \text{ Lt/seg} + 3.9735 \text{ Lt/seg} = 4.0 \text{ Lt/seg}$ .

**Sistema de Captación Actual:** El caudal está siendo captado por el sistema de gravedad mediante bocatoma artesanal instalada sobre el cauce de la quebrada La Floresta, el recurso agua es conducido a través de mangueras de 2.0 pulgadas hasta dos (2) tanques de almacenamiento y posteriormente el recurso es distribuido para cada una de las actividades, los sobrantes son dirigidos o regresados a la misma fuente en los sitios de captación.

**CONCLUSIONES:** Se recomienda otorgar un caudal aproximado de 4.0 Lts/seg equivalente al 66.66% del caudal promedio de la quebrada La Floresta aforada en 6.0 Lt/seg, cuyo propietario es el señor Francisco Jose Mesa Giraldo y otros.

Con base en lo observado en el sitio y luego de confirmar el caudal actual de la fuente, se considera técnica y ambientalmente viable OTORGAR una concesión de aguas superficiales de uso público para el abastecimiento del predio Hacienda La Floresta, para uso agropecuario y doméstico identificado con Matricula inmobiliaria 384-93262, código catastral 766160001000000010087000000000, de Propiedad del señor FRANCISCO JOSE MESA GIRALDO, identificado con cédula de ciudadanía No 14'888.442, expedida en Buga Valle del Cauca, ubicado en el corregimiento Madrigal, jurisdicción del municipio de Riofrío, departamento del Valle del Cauca, con Coordenadas geográficas 4°09'52,15" Norte – 76°16'46,23" Oeste, según sistema de referencia MAGNA-SIRGA Colombia Oeste, Cuenca Piedras, en la cantidad equivalente al 66.66% del caudal base de la Quebrada La Floresta, aforada en SEIS PUNTO CERO (6.0) litros por segundo, estimándose el caudal a otorgar en la cantidad de CUATRO PUNTO CERO (4.0) litros por segundo, que representan DIEZ MIL TRESCIENTOS SESENTA Y OCHO (10368) metros cúbicos por mes.

### OBLIGACIONES: EL BENEFICIARIO QUEDA OBLIGADO A CUMPLIR CON LAS SIGUIENTES OBLIGACIONES

Mantener en buen estado las obras de captación, conducción y almacenamiento, a fin de hacer un uso eficiente y racional de ellas sin perjuicios a terceros.

Contribuir con el mantenimiento y conservación de las obras de captación, distribución, almacenamiento y reparto.

No captar un caudal de agua mayor al otorgado.

No asignar un uso diferente al otorgado en la Resolución de Concesión de Aguas.

Aprovechar las aguas con eficiencia y economía, para el objeto previsto en la presente resolución.

Contribuir con la vigilancia, mantenimiento y conservación de la zona forestal protectora de la vertiente S/N, especialmente en la zona protectora donde se encuentra la obra de captación.

No se debe incorporar o introducir a las aguas o cauces, cuerpos o sustancias sólidas, líquidas o gaseosas que atenten contra el bienestar o salud de las personas o contra la flora, fauna y el recurso hídrico, de conformidad con el Decreto 1541 de 1978.

Sujetarse y aceptar el horario de utilización de las aguas que, en un futuro, dadas las necesidades, llegare a imponer la CVC, a través de Dirección Ambiental Regional Centro Sur o quien haga sus veces.

Cumplir con las disposiciones que establezcan las leyes y demás normas legales que se dicten, bien sean de carácter Nacional o especiales de la CVC, Decreto Ley 2811 de 1974 (Código Nacional de los Recursos Naturales Renovables y de Protección del Medio Ambiente), Decreto Ley 1541 de 1978, Ley 99 de 1993 y sus Decretos Reglamentarios.

Pagar la tasa por uso del agua de la fuente concesionada, en la fecha que establezca la Corporación.

El no uso de las aguas entregadas en concesión por más de dos años consecutivos, son causales de caducidad, Artículo 62 Decreto Ley 2811 de 1.974, caducidad que se tramitara conforme al Decreto Reglamentario 1541 de 1978.

**Hasta aquí el concepto.**

**De acuerdo con lo expuesto anteriormente y atendiendo el concepto técnico que obra en el expediente 0743-010-002-036-2019, la Directora Territorial de la Dirección Ambiental Regional- Centro Sur de la Corporación Autónoma Regional del Valle del Cauca -CVC-, en virtud de sus facultades legales,**

RESUELVE:

*Comprometidos con la vida*



# BOLETIN DE ACTOS ADMINISTRATIVOS AMBIENTALES

06 al 12 de enero de 2020

## RESOLUCIONES, PERMISOS, SANCIONES, CONCESIONES, AUTOS, LICENCIAS

**ARTICULO 1. REPONER** en el sentido de MODIFICAR parcialmente la Resolución **0740 No. 0743 0000934 DEL 30 DE JULIO DE 2019**, de conformidad con lo expuesto en la parte motiva de esta providencia, la cual quedará así:

**"ARTÍCULO 1 a favor de FRANCISCO JOSE MESA GIRALDO, identificado con cédula de ciudadanía número 14888442 expedida en Buga obrando en nombre, para el beneficio del predio Hacienda La Floresta, Vereda Madrigal, jurisdicción de Ríofrío, Departamento del Valle del Cauca, en la cantidad equivalente CUATRO PUNTO CERO (4.0 Lts/seg.) litros por segundo, que representan DIEZ MIL TRESCIENTOS SESENTA Y OCHO (10368) metros cúbicos por mes.**

**PARAGRAFO 1. SISTEMA DE CAPTACIÓN DE LAS AGUAS.** Se realizará por gravedad mediante bocatoma del cauce del nacimiento sin nombre.

**PARAGRAFO 2. USOS DEL AGUA.** El caudal que se otorga por medio de la presente resolución podrá ser utilizado única y exclusivamente para uso doméstico y agropecuario, por lo tanto, cuando se requiera utilizar dichas aguas en usos diferentes, deberá solicitarse autorización a la CVC.

**PARÁGRAFO 3. - SERVIDUMBRE.** - De requerirse se debe solicitar a los propietarios de los predios.

**PARAGRAFO 4. - SOBRANTES.** - Los sobrantes son los sobrantes son dirigidos o regresados a la misma fuente aguas abajo.

**ARTÍCULO 2.** Los demás artículos de la Resolución **0740 No. 0743 0000934 DEL 30 DE JULIO DE 2019, "POR MEDIO DE LA CUAL SE OTORGA UNA CONCESION DE AGUAS SUPERFICIALES AL PREDIO DENOMINADO HACIENDA LA FLORESTA UBICADO EN LA VEREDA MADRIGAL, JURISDICCIÓN DE RIOFRIO, DEPARTAMENTO DEL VALLE DEL CAUCA"**, conservan su obligatoriedad y cumplimiento.

**ARTÍCULO 3. PUBLICAR** La presente resolución en el boletín oficial de la corporación, a través de la página web, lo resuelto en este acto administrativo.

**ARTÍCULO 4.** Comisionar a la Oficina de Atención al Ciudadano de la Dirección Ambiental Regional Centro Sur, la notificación de la presente providencia en cumplimiento a lo dispuesto en los Artículos 67 y 17 del Código de Procedimiento Administrativo y de lo Contencioso Administrativo - Ley 1437 de 2011.

**ARTÍCULO 5.** Contra la presente Resolución No procede Recurso alguno.

Dada en Guadalajara de Buga, a noviembre 29 2019

**PUBLÍQUESE, COMUNÍQUESE, NOTIFÍQUESE Y CÚMPLASE.**

**MARIA FERNANDA VICTORIA ARIAS**  
Directora Territorial Centro Sur

Expediente: 0743-010-002-036-2019

Revisión Jurídica: MARIO ALBERTO LOPEZ GARCIA. Profesional Especializado DAR Centro Sur.

RESOLUCION 0740- 00001448 DE 29 DE NOVIEMBRE DE 2019

**"POR LA CUAL SE AUTORIZA EL REGISTRO DE EMPRESA FORESTAL Y COMERCIALIZADORA Y TRANSFORMADORA DE PRODUCTOS DE FLORA Y FAUNA SILVESTRE A TRIPLEX Y PUERTAS ARANGO S.A.S, ACTIVIDAD A DESARROLLARSE EN EL PREDIO LOTE DE TERRENO, UBICADO EN JURISDICCION DEL MUNICIPIO DE YOTOCO VALLE DEL CAUCA"**.

La Directora de la DAR Centro Sur de la Corporación Autónoma Regional del Valle del Cauca – CVC- en uso de sus atribuciones conferidas en el acuerdo 038 de 1973, o Estatuto de Flora Silvestre, el Decreto Ley 2811 de 1974, la Ley 99 de 1993, Decreto 1076

*Comprometidos con la vida*

Publicado el 13 de enero de 2020

# BOLETIN DE ACTOS ADMINISTRATIVOS AMBIENTALES

06 al 12 de enero de 2020

## RESOLUCIONES, PERMISOS, SANCIONES, CONCESIONES, AUTOS, LICENCIAS

de 2015, Acuerdo No. 18 del 16 de junio de 1998 (ESTATUTO DE BOSQUES Y FLORA SILVESTRE DEL VALLE DEL CAUCA), Acuerdo No. 20 del 25 de mayo de 2005, Resolución DG No. 498 de 22 de julio de 2005 y

### CONSIDERANDO:

Que a la Corporación Autónoma Regional del Valle del Cauca - CVC-, desde el año de 1968, le fue asignado el manejo, administración y fomento de los recursos naturales renovables dentro del territorio de su jurisdicción.

Que al expedirse la Ley 99 de diciembre de 1993, se dispuso que las Corporaciones Autónomas Regionales ejercerán la función de máxima autoridad ambiental en el área de su jurisdicción y por lo tanto podrán imponer y ejecutar, a prevención y sin perjuicio de las competencias atribuidas por la Ley a otras autoridades, las medidas de policía y las sanciones previstas en la misma Ley en caso de violación de las normas sobre protección ambiental y de manejo de los recursos naturales renovables, y exigir, con sujeción a las regulaciones pertinentes, la reparación de los daños, acorde con lo establecido en el Artículo 31 numeral 17 de la mencionada Ley.

Que mediante radicado 690252018 de fecha 20/9/2018 el señor CARLOS ARGIRO ARANGO BERRIO, identificado con cédula de ciudadanía No 16225997 expedida en Cartago, obrando en representación de la sociedad Triplex y Puertas Arango NIT. 16225997-2, solicita Otorgamiento, de Registro de Establecimientos Dedicados a la Explotación de Recursos de Flora Y Fauna a la Corporación Autónoma Regional del Valle del Cauca – CVC Dirección Ambiental Regional Centro Sur, en el predio Lote de Terreno, con matrícula inmobiliaria 373-16297, Jurisdicción del Municipio de Yotoco, Departamento del Valle del Cauca.

Con la solicitud presento los siguientes documentos:

- Formulario único nacional de solicitud de registro de establecimientos Dedicados a la explotación de Recursos de Flora y Fauna.
- Discriminación de valores para determinar el costo del proyecto.
- Fotocopia de la cédula de ciudadanía
- Certificado de tradición No. 373-16297
- Contrato de arrendamiento
- Certificado de existencia y representación legal

Que en fecha 24/9/2018, la Directora de la DAR Centro Sur, admite la solicitud mediante Auto de iniciación de trámite y ordena la realización de la visita e informe técnico para atender la solicitud presentada.

Que mediante factura de venta No 89256434 el solicitante canceló los derechos de visita ocular por valor de \$ 1.060.368 de acuerdo a la evaluación del proyecto propuesto.

Que por oficio No 0740-690252019 de 27/8/2019, se informó al usuario la fecha para llevar a cabo la visita ocular señalándose para el día 23/5/2019.

Que el aviso fue debidamente fijado el aviso en la cartela de la Dar Centro Sur el día 15/5/2019, y desfijado el día 21/5/2019.

Que mediante radicado No 0740-690252019 de 15/5/2019 se envió el correspondiente aviso para que fuera fijado en la alcaldía municipal de Yotoco.

Que una vez realizada la visita, se rinde concepto técnico el 13/11/2019, por parte de la Unidad de Gestión de Cuenca Y.M.P.R remitido al Proceso de Atención al Ciudadano el 27/11/2019., del cual se sustrae lo siguiente:

**Localización:** Predio Sin denominación. Matrícula inmobiliaria 373-120887. Sector suburbano del municipio de Yotoco. Departamento del Valle del Cauca. Coordenadas N 3°51'42.43". O 76°22'43.23".



# BOLETIN DE ACTOS ADMINISTRATIVOS AMBIENTALES

06 al 12 de enero de 2020

## RESOLUCIONES, PERMISOS, SANCIONES, CONCESIONES, AUTOS, LICENCIAS



**Imagen No. 1. Localización general predio sede del establecimiento TRÍPLEX Y PUERTAS ARANGO, fuente Google Earth**

**ANTECEDENTE(S):** Mediante solicitud con radicado CVC No. 690252018 del 22 de septiembre de 2018, el señor Carlos Argiro Arango Berrio, identificado con la cédula de ciudadanía No. 16.225.997 expedida en Cartago, Valle, autorizado por parte del arrendatario de un predio (lote de terreno) con Matrícula inmobiliaria 373-120887, ubicado en área suburbana del municipio de Yotoco, Departamento del Valle del Cauca, solicitó a la Corporación el registro del establecimiento TRÍPLEX Y PERTAS ARANGO con Nit 16225997-2, como empresa de comercialización y transformación secundaria de productos forestales

**NORMATIVIDAD:** Decreto 2811 de 1974 "Código Nacional de Recursos Naturales Renovables y Protección al Medio Ambiente", Decreto 1076 de 2015 "Por medio del cual se expide el Decreto Único Reglamentario del Sector Ambiente y Desarrollo Sostenible", Acuerdo CVC CD. No. 018 de 1998 "Estatuto de Bosques y Flora Silvestre del Valle del Cauca",

### DESCRIPCIÓN DE LA SITUACIÓN:

De acuerdo con lo indicado en el informe de la visita:

*... "Conforme al recorrido realizado con acompañamiento del señor Carlos Argiro Arango, en calidad de representante de la empresa, se procedió a ubicar e identificar las diferentes zonas que actualmente hacen parte de áreas de trabajo para la elaboración de tableros prensados a partir de láminas de madera desenrolladas previamente, la distribución está conformada de la siguiente manera*

*1. Sectores abiertos donde se dispersan las láminas para que reciban aire y luz solar para disminuir la humedad de las mismas y continuar al siguiente proceso.*

*Zona de bodega con diversos compartimentos para el desarrollo de las demás labores así:*

*2. Zona de almacenamiento de láminas y dimensionado, mediante escuadrado de las mismas para obtener laminas con medidas similares.*

*3. Zona de encolado o emgomado, aplicación de sustancias químicas para obtención de cohesión y llenado de espacios para la conformación de tablero uniforme.*

*4. Zona de escuadrado y lijado de tableros prensados, se realiza pulido y corrección de irregularidades para pasar a bodegaje.*

*5. Bodega, espacio de almacenamiento de tableros elaborados para entrega y distribución de material.*

*Figuras...*

*En este espacio termina la elaboración de los tableros a partir de la unión de láminas desenrolladas a partir de trozas, las cuales son suministradas por parte de comerciantes del municipio de Buenaventura, para finalmente almacenar en otro espacio y despachar el material solicitado".*

La empresa de comercialización y transformación secundaria de productos forestales objeto de solicitud de registro, tiene previsto utilizar como materia prima productos de flora silvestre tales como laminas desenrolladas de Sajo (*Campnosperma panamensis*) y Cuangare (*Otoba gracilipes*), principalmente para elaboración de tableros y funcionar en un predio sin nombre con Matrícula inmobiliaria 373-120887, a las afueras de la cabecera municipal de Yotoco, contiguo a la vía panorama que comunica a Cali con el

# BOLETIN DE ACTOS ADMINISTRATIVOS AMBIENTALES

06 al 12 de enero de 2020

## RESOLUCIONES, PERMISOS, SANCIONES, CONCESIONES, AUTOS, LICENCIAS

municipio de Vijes, sobre el margen derecho en sentido sur a norte, cuyas características biofísicas según consulta efectuada en el portal Corporativo GEOCVC, el sitio se encuentra a una altura aproximada sobre el nivel del mar de 949 metros, cuyas coberturas de suelo tienen antecedentes de presentar tierras para cultivos de caña, la cual ha sido reducida, quedando el lote actualmente sin cobertura de cultivos, solo se observa pasto actualmente y ubicación de bodegas, el cual está inmerso en un ecosistema de Bosque cálido seco en piedemonte aluvial – BOCSEPA, con pendiente plana (<3%).



**Imagen No. 2. Cobertura registrada en el portal GeoCVC, anterior a la nueva clasificación del EOT.**

De acuerdo con la información aportada con la solicitud, el predio es propiedad del señor Álvaro José Rentería Londoño identificado con cedula de ciudadanía 16.792.205 de Cali, Valle, representado por la señora Samar Tawil Guzmán identificada con cedula de ciudadanía 51.988.045 de Bogotá, Cundinamarca, quien cede en calidad de arrendamiento parte del predio.

El área del predio según consultada realizada en la cartografía IGAC es de 4 hectáreas y 6547 metros cuadrados, de las cuales en la operación de la empresa de comercialización y transformación secundaria de productos forestales se emplearán 0,07 hectáreas (700 m<sup>2</sup>), distribuidas en las distintas zonas, así.

Zona	Área (M <sup>2</sup> )
Ingreso, descarga y selección laminas	87,5
Secado y almacenamiento laminas	60
Escuadrado, encintado	57,5
Encolado, preservación	78,75
Prensado, chimenea	78,75
Lijado	67,5
Almacenamiento tableros y despacho de producto	120
Oficina	18,75
Almacenaje de insumos para encolado y aceite	28,75
Corredor interno y espacios de maniobra	102,5
Total	700

**Tabla 1. Áreas de zonas de trabajo del establecimiento Triple y Puertas Arango.**

Según los datos proporcionados por el representante del establecimiento, se tiene previsto procesar entre 2000 a 4000 láminas mensuales, lo que se traduce en variación de volumen, según demanda y oferta de productos, la materia prima e insumos serán suministrados principalmente por Maderas Diego Moisés (Chapa, laminas), Tomas Pichón S.A.S (Resina), SUPER CASES Ltda. (Cinta), IMPORMANZ S.A.S. (Lijas) y UMACO S.A.S. (Aceites). Los productos obtenidos serán piezas dimensionadas que se comercializarán a nivel local, regional y nacional.

# BOLETIN DE ACTOS ADMINISTRATIVOS AMBIENTALES

06 al 12 de enero de 2020

## RESOLUCIONES, PERMISOS, SANCIONES, CONCESIONES, AUTOS, LICENCIAS

Para la operación, el servicio de agua y energía eléctrica son provistas por el acueducto del municipio de Yotoco y la red de energía eléctrica del sector operada por EPSA S.A. E.S.P.; en cuanto a los vertimientos estos serán descargados a un pozo séptico y provendrán del uso de un sanitario y lavamanos conteniendo de residuos orgánicos, no sales u otros preservantes.

La operación de la empresa no generara impactos ambientales negativos significativos, por lo cual se puede afirmar que la misma se clasifica como agroindustria ambientalmente controlada, acorde con la información revisada en el mapa de usos del suelo del E.O.T del municipio de Yotoco, Valle, a través del Decreto 067 del 15 de octubre de 2014, clasificándose como ÁREA DE ACTIVIDAD MIXTA – Mapa M1.

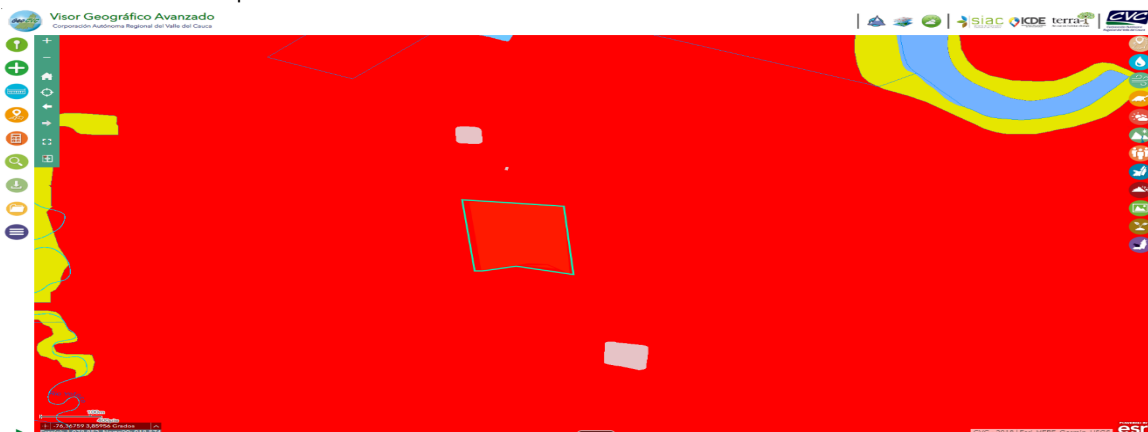


Imagen No. 3. Ubicación predio respecto a áreas de importancia estratégica y fuentes hídricas.

**CONCLUSIONES:** Con base en lo anterior, se considera que es técnica y ambientalmente viable autorizar el registro como empresa de comercialización y transformación secundaria de productos forestales al establecimiento TRIPLEX Y PERTAS ARANGO con Nit 16225997-2, representada legamente por el señor Carlos Argiro Arango Berrio, identificado con la cédula de ciudadanía No. 16.225.997 expedida en Cartago, Valle, la cual operara en el predio lote de terreno registrado con Matricula inmobiliaria 373-120887, ubicado en zona suburbana, municipio de Yotoco, Departamento del Valle del Cauca.

**OBLIGACIONES:** Se deberán imponer las siguientes obligaciones en el acto administrativo:

- Presentar un informe semestral a la CVC en medio físico y digital, el cual debe contener como mínimo lo siguiente:
  - a) Especies, volumen, peso o cantidad de los productos recibidos;
  - b) Especies, volumen, peso o cantidad de los productos procesados;
  - c) Especies, volumen, peso o cantidad de los productos comercializados;
  - d) Acto Administrativo por el cual se otorgó el aprovechamiento forestal de donde se obtiene la materia prima y relación de los salvoconductos que amparan la movilización de los productos;
  - e) Tipo, uso, destino y cantidad de desperdicios;
- Llevar un **libro de operaciones** que contenga como mínimo la siguiente información:
  - a) Fecha de la operación que se registra;
  - b) Volumen, peso o cantidad de madera recibida por especie;
  - c) Nombres regionales y científicos de las especies;
  - d) Volumen, peso o cantidad de madera procesada por especie;
  - e) Procedencia de la materia prima, número y fecha de los salvoconductos;
  - f) Nombre del proveedor y comprador;
  - g) Número del salvoconducto que ampara la movilización y/o adquisición de los productos y nombre de la entidad que lo expidió.

*Comprometidos con la vida*

Publicado el 13 de enero de 2020



# BOLETIN DE ACTOS ADMINISTRATIVOS AMBIENTALES

06 al 12 de enero de 2020

## RESOLUCIONES, PERMISOS, SANCIONES, CONCESIONES, AUTOS, LICENCIAS

El libro de operaciones indicado en el apartado anterior deberá ser registrado ante CVC DAR Centro Sur en un término máximo de 2 meses a partir de la notificación del acto administrativo concerniente al REGISTRO DE ESTABLECIMIENTOS DEDICADOS A LA EXPLOTACIÓN DE RECURSOS DE FLORA, el cual debe contener la información requerida.

- Realizar el registro en el SIUR, para lo cual deberá diligenciar el Registro Único Ambiental, para el sector manufacturero. Para tal efecto deberá solicitar ante la CVC, la clave para tal fin, diligenciando el formato correspondiente, anexando a la solicitud el formato de inscripción correspondiente, copia del RUT, Certificado de Cámara y Comercio y Copia de la Cedula de ciudadanía del Representante Legal.
- Exigir a los proveedores el salvoconducto que ampare la movilización de los productos. El incumplimiento de esta norma dará lugar al decomiso de los productos, sin perjuicio de la imposición de las demás sanciones a que haya lugar.
- Abstenerse de adquirir y procesar productos forestales que no estén amparados con el respectivo salvoconducto.
- Abstenerse de exportar, importar o introducir individuos, especímenes o productos de la flora silvestre, respecto de las cuales se haya declarado veda o prohibición en la normatividad ambiental vigente.
- Abstenerse de presentar a la CVC informes o documentos incorrectos, falsos o incompletos.
- El usuario deberá adelantar el trámite para la evaluación y verificación de permiso de vertimientos para aguas residuales domésticas, ya que el predio no está conectado al sistema de alcantarillado.
- Se deberá realizar la adecuación de las chimeneas existentes con una plataforma y puertos para la toma de muestras de forma que se dé cumplimiento a los establecido en numeral 1.1.3 "Instalaciones necesarias para realizar mediciones directas", del Protocolo para el Control y la Vigilancia de la Contaminación Atmosférica Generada por Fuentes Fijas – Versión 02 de octubre de 2010. Para la presente obligación se establece un plazo máximo de 3 meses, contados a partir de la notificación de esta obligación.
- Se deberá realizar la evaluación de las emisiones atmosféricas por fuente fija de conformidad a lo establecido en la Resolución 909 de 2008. los resultados obtenidos deberán ser comparados con los estándares máximos permisibles establecidos en la resolución 909 de 2008 de acuerdo con el tipo de actividad y combustible utilizado en la fuente fija de emisión. Para la presente obligación se establece un plazo máximo de seis (6) meses, contados a partir de la notificación del acto administrativo (considerando que primero se debe adecuar el sitio de muestreo). Se recuerda que para la evaluación de emisiones atmosféricas se deberá radicar ante la autoridad ambiental competente un informe previo por parte del representante legal de la actividad objeto de control de acuerdo con lo establecido en la Resolución 909 de 2008, con una antelación de treinta (30) días calendario a la fecha de realización de la evaluación de emisiones, indicando la fecha y hora exactas en las cuales se realizará la misma y suministrando la información contenida en el numeral 2.1 del Protocolo para el Control y la Vigilancia de la Contaminación Atmosférica Generada por Fuentes Fijas – Versión 02 de octubre de 2010.
- Presentar el informe de Determinación de las alturas de las chimeneas. Lo anterior conforme a la metodología de Buenas Prácticas de Ingeniería en Instalaciones Nuevas y Existentes, a fin de dar cumplimiento a lo establecido en el artículo 70 de la Resolución 909 de 2008, conforme a lo establecido en el Capítulo 4 del Protocolo para el Control y la Vigilancia de la Contaminación Atmosférica Generada por Fuentes Fijas – Versión 02 de octubre de 2010. Para la presente obligación se establece un plazo máximo de seis (6) meses, contados a partir de la notificación de esta obligación.
- Permitir el acceso de los funcionarios de la CVC al sitio con el fin de verificar el cumplimiento de las obligaciones. La CVC podrá verificar en cualquier momento la información allegada y realizar las visitas que considere necesarias.  
Se recomienda: La vigencia del registro deberá ser de cinco (5) años contados a partir del auto ejecutorio.

**Hasta aquí el Concepto.**

Por lo anteriormente expuesto, la Directora Territorial de la Dirección Ambiental Regional Centro Sur, de la Corporación Autónoma Regional del Valle del Cauca-CVC-, con base en el concepto técnico que reposa en el expediente 0743-045-002-388-2018 obrando en virtud de sus facultades legales,

### RESUELVE:

**ARTICULO 1. AUTORIZAR** el registro forestal a la sociedad Triplex y Puertas Arango NIT. 16225997-2 representada legalmente por CARLOS ARGIRO ARANGO BERRIO, identificado con cédula de ciudadanía No 16225997 expedida en Cartago, actividad a desarrollarse en el predio Lote de Terreno identificado con la matrícula inmobiliaria 373-16297, municipio Yotoco, para la compra, apeo, transformación y comercialización de productos forestales, por un término de cinco (5) años, contados a partir de la notificación del acto administrativo correspondiente.

*Comprometidos con la vida*

# BOLETIN DE ACTOS ADMINISTRATIVOS AMBIENTALES

06 al 12 de enero de 2020

## RESOLUCIONES, PERMISOS, SANCIONES, CONCESIONES, AUTOS, LICENCIAS

Las actividades que se conceptúa su viabilidad técnica ambiental a realizar mediante el presente registro, es la transformación secundaria de productos forestales o de productos terminados, que tiene como propósito la obtención de productos mediante diferentes procesos o grados de elaboración y mayor valor agregado. La actividad principal es transformación de forestales para producir productos tales como laminas desenrolladas de Sajo (*Camposperma panamensis*), Cuangare (*Otoba gracilipes*) y Sande (*Brosimum utile*), principalmente para elaboración de triplex y tableros.

**ARTICULO 2.** Cualquier modificación o introducción de nuevas especies de flora que se requiera realizar, debe ser sometida a la aprobación de la CVC DAR Centro Sur.

**ARTÍCULO 3.** La vigencia de la presente resolución será de cinco (5) años o cuando por cualquier situación se pretenda cambiar el sitio de funcionamiento o clausurar la actividad por parte de la sociedad Triplex y Puertas Arango NIT. 16225997-2 representada por CARLOS ARGIRO ARANGO BERRIO, identificado con la cédula de ciudadanía No. 16225997 expedida en Cartago o quien haga sus veces.

**ARTÍCULO 4. OBLIGACIONES Y PROHIBICIONES:** la sociedad Triplex y Puertas Arango NIT. 16225997-2 representada por CARLOS ARGIRO ARANGO BERRIO, identificado con la cédula de ciudadanía No. 16225997 expedida en Cartago o quien haga sus veces, deberá dar cumplimiento a las siguientes obligaciones, recomendaciones y prohibiciones:

1. Presentar un informe semestral a la CVC en medio físico y digital, el cual debe contener como mínimo lo siguiente:
  - a) Especies, volumen, peso o cantidad de los productos recibidos;
  - b) Especies, volumen, peso o cantidad de los productos procesados;
  - c) Especies, volumen, peso o cantidad de los productos comercializados;
  - d) Acto Administrativo por el cual se otorgó el aprovechamiento forestal de donde se obtiene la materia prima y relación de los salvoconductos que amparan la movilización de los productos;
  - e) Tipo, uso, destino y cantidad de desperdicios;
2. Llevar un libro de operaciones que contenga como mínimo la siguiente información:
  - a) Fecha de la operación que se registra;
  - b) Volumen, peso o cantidad de madera recibida por especie;
  - c) Nombres regionales y científicos de las especies;
  - d) Volumen, peso o cantidad de madera procesada por especie;
  - e) Procedencia de la materia prima, número y fecha de los salvoconductos;
  - f) Nombre del proveedor y comprador;
  - g) Número del salvoconducto que ampara la movilización y/o adquisición de los productos y nombre de la entidad que lo expidió.

**El libro de operaciones deberá ser registrado ante CVC DAR Centro Sur en un término máximo de 2 meses a partir de la notificación del acto administrativo concerniente al REGISTRO DE ESTABLECIMIENTOS DEDICADOS A LA EXPLOTACIÓN DE RECURSOS DE FLORA, el cual debe contener la información requerida.**

3. Realizar el registro en el SIUR, para lo cual deberá diligenciar el Registro Único Ambiental, para el sector manufacturero. Para tal efecto deberá solicitar ante la CVC, la clave para tal fin, diligenciando el formato correspondiente, anexando a la solicitud el formato de inscripción correspondiente, copia del RUT, Certificado de Cámara y Comercio y Copia de la Cedula de ciudadanía del Representante Legal.
4. Exigir a los proveedores el salvoconducto que ampare la movilización de los productos. El incumplimiento de esta norma dará lugar al decomiso de los productos, sin perjuicio de la imposición de las demás sanciones a que haya lugar.
5. Abstenerse de adquirir y procesar productos forestales que no estén amparados con el respectivo salvoconducto.
6. Abstenerse de exportar, importar o introducir individuos, especímenes o productos de la flora silvestre, respecto de las cuales se haya declarado veda o prohibición en la normatividad ambiental vigente.
7. Abstenerse de presentar a la CVC informes o documentos incorrectos, falsos o incompletos.
8. El usuario deberá adelantar el trámite para la evaluación y verificación de permiso de vertimientos para aguas residuales domésticas, ya que el predio no está conectado al sistema de alcantarillado.
9. Se deberá realizar la adecuación de las chimeneas existentes con una plataforma y puertos para la toma de muestras de forma que se dé cumplimiento a los establecido en numeral 1.1.3 "Instalaciones necesarias para realizar mediciones directas", del Protocolo

*Comprometidos con la vida*

# BOLETIN DE ACTOS ADMINISTRATIVOS AMBIENTALES

06 al 12 de enero de 2020

## RESOLUCIONES, PERMISOS, SANCIONES, CONCESIONES, AUTOS, LICENCIAS

para el Control y la Vigilancia de la Contaminación Atmosférica Generada por Fuentes Fijas – Versión 02 de octubre de 2010. Para la presente obligación se establece un plazo máximo de 3 meses, contados a partir de la notificación de esta obligación.

10. Se deberá realizar la evaluación de las emisiones atmosféricas por fuente fija de conformidad a lo establecido en la Resolución 909 de 2008. los resultados obtenidos deberán ser comparados con los estándares máximos permisibles establecidos en la resolución 909 de 2008 de acuerdo con el tipo de actividad y combustible utilizado en la fuente fija de emisión. Para la presente obligación se establece un plazo máximo de seis (6) meses, contados a partir de la notificación del acto administrativo (considerando que primero se debe adecuar el sitio de muestreo). Se recuerda que para la evaluación de emisiones atmosféricas se deberá radicar ante la autoridad ambiental competente un informe previo por parte del representante legal de la actividad objeto de control de acuerdo con lo establecido en la Resolución 909 de 2008, con una antelación de treinta (30) días calendario a la fecha de realización de la evaluación de emisiones, indicando la fecha y hora exactas en las cuales se realizará la misma y suministrando la información contenida en el numeral 2.1 del Protocolo para el Control y la Vigilancia de la Contaminación Atmosférica Generada por Fuentes Fijas – Versión 02 de octubre de 2010.
11. Presentar el informe de Determinación de las alturas de las chimeneas. Lo anterior conforme a la metodología de Buenas Prácticas de Ingeniería en Instalaciones Nuevas y Existentes, a fin de dar cumplimiento a lo establecido en el artículo 70 de la Resolución 909 de 2008, conforme a lo establecido en el Capítulo 4 del Protocolo para el Control y la Vigilancia de la Contaminación Atmosférica Generada por Fuentes Fijas – Versión 02 de octubre de 2010. Para la presente obligación se establece un plazo máximo de seis (6) meses, contados a partir de la notificación de esta obligación.
12. Permitir el acceso de los funcionarios de la CVC al sitio con el fin de verificar el cumplimiento de las obligaciones. La CVC podrá verificar en cualquier momento la información allegada y realizar las visitas que considere necesarias.

### PROHIBICIONES:

1.Desarrollar actividades de movilización y comercialización sin la correspondiente autorización de la Dirección Ambiental Regional Centro Sur- con sede en Yotoco.

2.Exportar, importar o introducir individuos, especímenes o productos de flora silvestre, respecto de las cuales se haya declarado veda o prohibición o en contravención del Decreto Ley 2811 de 1974 y la Ley 17 de 1981, sobre la Convención de Comercio Internacional de especies amenazadas de la flora y la fauna, y de aquellas disposiciones que al respecto coloque La corporación Autónoma Regional del Valle del Cauca – CVC.

3.Presentar a la Corporación Autónoma Regional del Valle del Cauca – CVC, informes o documentos incorrectos, falsos o incompletos, impedir u obstaculizar las visitas, registros, inspecciones u otras acciones que deben practicar los funcionarios de la CVC en ejercicio de sus funciones o negar la información o los documentos.

**ARTICULO 5.** Cualquier contravención a las normas establecidas para la Flora Silvestre será sancionada de conformidad con lo dispuesto en la Ley 99 de 1993, Ley 1333 de julio 21 de 2009, el Acuerdo 038 de 1973 o Estatuto de Flora Silvestre y Acuerdo No. 18 de junio 16 de 1998, Estatuto de Bosques y Flora Silvestre del Valle del Cauca.

**ARTICULO 6.** Causales de revocatoria del presente registro.

5. Transferir el permiso o amparar con el mismo, actividades de terceros; bien sean de personas naturales o jurídicos.
6. Realizar actividades diferentes a las permitidas en el presente permiso y el uso de elementos, instrumentos o equipos prohibidos o no adecuados la actividad, área, especies o productos.
7. El incumplimiento de cualquiera de las obligaciones impuestas en la presente Resolución.
8. El incumplimiento reiterado o grave de las normas sobre protección de la flora silvestre y su medio, salvo fuerza mayor debidamente comprobada, siempre y cuando el interesado de aviso dentro de los quince (15) días hábiles siguientes al acaecimiento de la misma.

**ARTÍCULO 7.** Los funcionarios de la CVC que deban practicar las visitas, inspecciones o registros, podrán ingresar en el establecimiento y se les prestará toda la colaboración necesaria además de suministrar los datos y documentos que requieran.

**ARTICULO 8.** Comisionar a la oficina de Atención al Ciudadano de la DAR Centro Sur, la diligencia de notificación personal o por aviso al señor el señor CARLOS ARGIRO ARANGO BERRIO, identificado con cédula de ciudadanía No. 16225997 expedida en Cartago, o quien haga sus veces, a su apoderado o a quien éste autorice acorde con las normas vigentes.

**ARTÍCULO 9. PUBLICACION** La presente resolución deberá ser Publicada en el Boletín Oficial de la CVC, lo anterior de conformidad con lo dispuesto en el Artículo 71 de la Ley 99 de 1993

# BOLETIN DE ACTOS ADMINISTRATIVOS AMBIENTALES

06 al 12 de enero de 2020

## RESOLUCIONES, PERMISOS, SANCIONES, CONCESIONES, AUTOS, LICENCIAS

**ARTÍCULO 10.** Contra la presente Resolución procede el recurso de Reposición y subsidiario el de Apelación, de los cuales deberá hacerse uso dentro de los diez (10) días hábiles siguientes a la notificación en forma legal o a la desfijación del Aviso si este fuere el medio de notificación.

Dada en Guadalajara de Buga, a

**COMUNIQUESE, PUBLIQUESE Y CUMPLASE.**

**MARIA FERNANDA VICTORIA ARIAS**  
Directora Territorial DAR Centro Sur.

Proyectó y Elaboró: MARIO ALBERTO LOPEZ GARCIA Profesional Especializado Atención al Ciudadano  
Exp. 0743-045-002-388-2018

**RESOLUCIÓN No. 0740 No. 0743 00001465**  
( Diciembre 5 de 2019 )

**“POR MEDIO DE LA CUAL SE AUTORIZA UN PERMISO DE APROVECHAMIENTO FORESTAL DOMÉSTICO EN EL PREDIO BELLAVISTA, UBICADO EN LA VEREDA ALTA CRISTALINA, MUNICIPIO DE TRUJILLO, DEPARTAMENTO DEL VALLE DEL CAUCA”**

La Directora de la Dirección Ambiental Regional Centro Sur de la Corporación Autónoma Regional del Valle del Cauca –CVC–, en uso de sus atribuciones legales conferidas en el Decreto 2811 de 1974, la Ley 99 del 23 de diciembre de 1993 y el Acuerdo CD No. 018 del 16 de junio de 1998 (ESTATUTO DE BOSQUES Y FLORA SILVESTRE DEL VALLE DEL CAUCA), el Decreto 1076 de mayo de 2015, Acuerdo CD No. 020 del 25 de mayo de 2005, Resolución DG No. 498 del 22 de julio de 2005, Resolución 0100 No. 0300-0005 de 2015 y

### CONSIDERANDO:

Que a la Corporación Autónoma Regional del Valle del Cauca - CVC-, desde el año de 1968, le fue asignado el manejo, administración y fomento de los recursos naturales renovables dentro del territorio de su jurisdicción.

Que al expedirse la Ley 99 de diciembre de 1993, se dispuso que las Corporaciones Autónomas Regionales ejercerán la función de máxima autoridad ambiental en el área de su jurisdicción y por lo tanto podrán imponer y ejecutar, a prevención y sin perjuicio de las competencias atribuidas por la Ley a otras autoridades, las medidas de policía y las sanciones previstas en la misma Ley en caso de violación de las normas sobre protección ambiental y de manejo de los recursos naturales renovables, y exigir, con sujeción a las regulaciones pertinentes, la reparación de los daños, acorde con lo establecido en el Artículo 31 numeral 17 de la mencionada Ley.

Que mediante radicado 239732019 de fecha 19/3/2019 se recibió la solicitud por parte de JOAQUIN ALVARO CABRERA RUEDA, identificado con cédula de ciudadanía No 16357189 expedida en Tuluá, quien actúa en nombre propio, tendiente a obtener Autorización de permiso de Aprovechamiento Forestal Doméstico para el predio denominado Bella Vista, ubicado en vereda Alta Cristalina, jurisdicción del municipio de Trujillo, Departamento del Valle del Cauca.

Con la solicitud presentaron los siguientes documentos:

- Formato único de solicitud de permiso de aprovechamiento forestal doméstico.
- Fotocopia de la cédula de ciudadanía
- Certificado de tradición No. 384-64478
- Mapa del predio

*Comprometidos con la vida*

Publicado el 13 de enero de 2020

# BOLETIN DE ACTOS ADMINISTRATIVOS AMBIENTALES

06 al 12 de enero de 2020

## RESOLUCIONES, PERMISOS, SANCIONES, CONCESIONES, AUTOS, LICENCIAS

Que en fecha 26/4/2019, La Directora de la DAR Centro Sur, admite la solicitud mediante Auto de iniciación de trámite. Así mismo no se ordena pago alguno por cuanto el presente trámite no lo requiere por tratarse de una solicitud de aprovechamiento forestal doméstico.

Que según oficio 0740-239732019 del 24/9/2019, se informa a JOAQUIN ALVARO CABRERA RUEDA el inicio de la actuación administrativa.

Que según oficio 0740-239732019 del 24/9/2019 se informa que el 30/9/2019 se llevará acabo la visita ocular en el predio de su propiedad.

Que mediante oficio 0740-239732019 del 24/9/2019 se solicita a la alcaldía de Trujillo la fijación del correspondiente aviso.

Que en fecha 18/11/2019, el Coordinador de la Unidad de Gestión de Cuenca Y.M.P.R.. de la DAR Centro Sur, de la CVC, con base en el informe de visita ocular, profirió el concepto técnico respectivo, enviado al Proceso Atención al Ciudadano el 4/12/2019, del cual se transcribe lo siguiente:

**Localización:** Predio Bella Vista, se encuentra ubicado en la vereda Ala Cristalina, en el municipio de Trujillo, departamento de Valle del Cauca. Coordenadas: 4°11'58.99" LN; 76°20'7.20" LO con una A.S.N.M. de 1480 m.

**ANTECEDENTE (S):** Que el día 19 de marzo de 2019 el señor Joaquín Alvaro Cabrera Rueda, identificado con la cédula de ciudadanía N° 16'357.189 expedida en el municipio de Bolívar (V) en calidad de propietario del predio Bella Vista, ubicado en la vereda Alto Cristalina, en el municipio de Trujillo, departamento de Valle del Cauca, con el fin de que le sea otorgado un permiso de aprovechamiento forestal doméstico, adjunta la siguiente documentación:

- Formato de solicitud diligenciado.
- Fotocopia de la cédula de ciudadanía del propietario.
- Certificado de tradición.

Que el día 21 de marzo de 2019 se expide solicitud de documentación complementaria (plano o croquis donde se localiza el predio. Que el día 23 de abril de 2019 de radica el plano a mano alzada del predio Bella Vista.

Que por auto de fecha 26 de abril de 2019, la directora de la Dirección Ambiental Regional DAR Centro-Sur, de la CVC, dispuso iniciar el trámite administrativo de la solicitud de permiso de aprovechamiento doméstico.

Que realizada la visita técnica de inspección ocular al sitio, por los funcionarios de la Unidad de Gestión de Cuenca Yotoco-Mediacanoa-Riofrio-Piedras, de la DAR Centro-Sur, se realizó el informe de visita correspondiente que hace parte del presente expediente.

**NORMATIVIDAD:** La normatividad que reglamenta el aprovechamiento forestal doméstico y el aprovechamiento de plantaciones, está comprometida por la Ley 99 de 1993; Decreto 1791 de 1996, por medio del cual se establece el régimen de aprovechamiento forestal. Acuerdo CVC 18 del 16 de Junio de 1998, estatuto de bosques y flora silvestre del Valle del Cauca.

**DESCRIPCIÓN DE LA SITUACIÓN:** El predio La Cabaña objeto de la solicitud, es propiedad del señor Joaquín Alvaro Cabrera Rueda, identificado con la cédula de ciudadanía N° 16'357.189 expedida en el municipio de Bolívar (V) en calidad de propietario del predio Bella Vista, ubicado en la vereda Alto Cristalina, en el municipio de Trujillo, departamento de Valle del Cauca; tiene una extensión superficial de 10 Has 752 m<sup>2</sup> cuya cobertura de suelo está dada en cultivos de café y plátano.

Relieve escarpado con pendientes del 30%, suelos franco-arcillosos de uso potencial que corresponde a tierras para cultivos con prácticas de conservación de suelos.

Los árboles solicitados para aprovechamiento forestal doméstico, pertenecen a la especie Eucalipto (*Eucalyptus grandis*) y Lechudo (*Thropis caucana*) en su estado de madurez, se encuentran ubicados en una franja de 200 metros que conforma linderos internos del predio costado oriental con la vía que conduce de Trujillo a veredas circunvecinas. las labores de aprovechamiento a realizar NO causan impactos ambientales negativos, como la poda de mantenimiento de un árbol de la especie Cuacho que interfiere con las redes eléctricas y tránsito de automotor. La madera resultante será aprovechada para uso doméstico.

Reconocimiento general del predio como aparece anteriormente, descrito y recorrido por su área realizando el reconocimiento de los árboles solicitados dentro del predio; se tomó el CAP de los 10 árboles especificados, los cuales al realizar el inventario arrojaron los siguientes resultados:

*Comprometidos con la vida*



# BOLETIN DE ACTOS ADMINISTRATIVOS AMBIENTALES

06 al 12 de enero de 2020

## RESOLUCIONES, PERMISOS, SANCIONES, CONCESIONES, AUTOS, LICENCIAS

No. árbol	Especie	CAP (m)	Altura comercial (m)	Volumen (m³)
1		1.20	18.00	1.55
2		1.18	18.00	1.50
3		1.40	15.00	1.75
4		2.00	15.00	3.58
5		1.00	15.00	0.90
6		1.80	20.00	3.87
7		1.30	16.00	1.61
8		1.38	18.00	2.05
9		1.25	12.00	1.12
10		1.30	10.00	1.01
Para un volumen total de madera de 19.00 m³. Susceptible de aprovechamiento: 19.00 m³.				

Tabla. ARBOLES A UTILIZAR

**CONCLUSIONES:** El profesional adscrito a la DAR Centro-Sur teniendo en cuenta las consideraciones anteriores, conceptúa que es técnica y ambientalmente viable, otorgar el permiso de aprovechamiento forestal doméstico para 10 árboles de la especie Eucalipto (*Eucalyptus grandis*) y Lechudo (*Thropis caucana*) para un volumen total de 19.00 m³ con poda como mantenimiento de un árbol de la especie Caucho con un CAP de 3.40 m que interfiere con redes eléctricas y limita la visibilidad para el tránsito de automotores al señor Joaquín Alvaro Cabrera Rueda, identificado con la cédula de ciudadanía N° 16'357.189 expedida en el municipio de Bolívar (V) en calidad de propietario del predio Bella Vista, ubicado en la vereda Alto Cristalina, en el municipio de Trujillo, departamento de Valle del Cauca, en un término de tres (3) meses.

Las labores de aprovechamiento a realizar no causan impactos ambientales negativos; la madera resultante será para uso doméstico.

**OBLIGACIONES:** El señor Joaquín Alvaro Cabrera Rueda, identificado con la cédula de ciudadanía N° 16'357.189 expedida en el municipio de Bolívar (V) en calidad de propietario del predio Bella Vista, ubicado en la vereda Alto Cristalina, en el municipio de Trujillo, departamento de Valle del Cauca, deberá dar cumplimiento a las siguientes obligaciones:

- Limitar el aprovechamiento al área, número de árboles y condiciones definidas en la visita ocular. El aprovechamiento de árboles no inventariados, constituye infracción por lo que origina suspensión inmediata y proceso sancionatorio.
- Sembrar como medida de compensación la cantidad de cincuenta (50) árboles de las especies como Cordoncillo, Nacaderos, Árbol Loco y Guadua en la franja forestal de la quebrada que circunda el predio, a los cuales, se les deberá realizar las labores de mantenimiento (resiembra, limpieza y fertilización), hasta alcanzar el desarrollo adecuado que garantice su persistencia en el tiempo, por lo menos a 1.50 m de altura.
- Disponer en lugares apropiados los sobrantes y residuos resultantes para permitir su descomposición después de los cortes y/o podas, aplicar cicatrizante para evitar que elementos patógenos entren por las heridas, aumentando este riesgo en tiempos de lluvias.
- La poda del Caucho debe realizarse de forma transversal, evite el desmoche, como corrección fisura con una mezcla de cemento y arena debido a ataque de plagas.
- Se debe aislar el área y avisar a las autoridades de tránsito cuando se esté realizando el corte y/o poda, para suspender el tránsito automotor y evitar accidentes. El corte y la poda deben ser asumidos por el interesado. La CVC únicamente emite y da viabilidad a las intervenciones de los mismos.
- Se debe solicitar el apoyo a la empresa prestadora de servicio de energía EPSA S.A. E.S.P. con el fin de suspender el servicio de energía y evitar un accidente eléctrico.
- No se pueden arrojar los residuos producto de la poda a corrientes de agua, no se deben quemar; se deben disponer en lugares apropiados para permitir su descomposición.
- Se deben intervenir sólo las ramas del caucho, de lo contrario, serán motivo de iniciación de proceso sancionatorio acorde con lo dispuesto en la Ley 1333 de 2009.
- La CVC a través de la DAR Centro-Sur hará el respectivo seguimiento para el cumplimiento de las obligaciones.
- Conceder un plazo de tres (3) meses para realizar dicha labor, contados a partir del auto ejecutorio.

*Comprometidos con la vida*

# BOLETIN DE ACTOS ADMINISTRATIVOS AMBIENTALES

06 al 12 de enero de 2020

## RESOLUCIONES, PERMISOS, SANCIONES, CONCESIONES, AUTOS, LICENCIAS

*Hasta aquí el concepto.*

De acuerdo con lo expuesto anteriormente y atendiendo el concepto técnico que obra en el expediente 0743-004-005-112-2019, el cual se acogerá en su integridad. La Directora Territorial de la Dirección Ambiental Regional- Centro Sur de la Corporación Autónoma Regional del Valle del Cauca -CVC-, en virtud de sus facultades legales,

### RESUELVE:

**ARTÍCULO 1. AUTORIZAR** a JOAQUIN ALVARO CABRERA RUEDA, identificado con la cédula de ciudadanía No.16357189 expedida en Tuluá, en calidad de propietario del predio denominado Bella Vista, ubicado en la vereda Alta Cristalina, jurisdicción del Municipio de Trujillo, Departamento del Valle del Cauca, Coordenadas: 4°11'58.99" LN; 76°20'7.20" LO, un aprovechamiento forestal Doméstico consistente en **10 árboles de la especie Eucalipto (*Eucalyptus grandis*) y Lechudo (*Thropis caucana*) para un volumen total de DIECINUEVE METROS CUBICOS -19.00 m<sup>3</sup>- con poda como mantenimiento de un árbol de la especie Caucho con un CAP de 3.40 m**

**ARTÍCULO 2. PLAZO.** El autorizado tendrá un plazo de TRES (3) meses contados a partir de la ejecutoria de la presente resolución para cumplir lo aquí estipulado. Si el autorizado no hubiere terminado el aprovechamiento fijado en este artículo, se podrá solicitar la prórroga del término con una anterioridad de quince (15) días al vencimiento de la autorización.

**ARTÍCULO 3. TASA APROVECHAMIENTO FORESTAL.** Se precisa que no aplica el cobro de tasa de aprovechamiento para la especie Eucalipto, toda vez que estos son árboles plantados y se ubican en un área de potrero, que no corresponde por sus características a bosque natural, según lo definido el artículo 3, numeral 3 de ley 1931 de 2018

**ARTICULO 4. COMPENSACION.** Se procede a fijar la compensación haciendo uso de la matriz elaborada por la Corporación para árboles aislados, la cual involucra para cada individuo arbóreo criterios relacionados con el Diámetro a la altura del Pecho (DAP), estado fitosanitario, ubicación, importancia ecológica y tipo de ecosistema donde se ubica. De acuerdo con dicho cálculo, se deberá compensar con Sembrar como medida de compensación la cantidad de cincuenta (50) árboles de las especies como Cordoncillo, Nacederos, Árbol Loco y Guadua en la franja forestal de la quebrada que circunda el predio, a los cuales, se les deberá realizar las labores de mantenimiento (resiembra, limpieza y fertilización), hasta alcanzar el desarrollo adecuado que garantice su persistencia en el tiempo, por lo menos a 1.50 m de altura.

**ARTÍCULO 5. OBLIGACIONES.** Imponer al permisionario y/o quien ejecute las labores, el cumplimiento de las siguientes obligaciones y recomendaciones:

Las labores de siembra y mantenimiento deben incluir:

- 1.Limitar el aprovechamiento al área, número de árboles y condiciones definidas en la visita ocular. El aprovechamiento de árboles no inventariados, constituye infracción por lo que origina suspensión inmediata y proceso sancionatorio.
- 2.Disponer en lugares apropiados los sobrantes y residuos resultantes para permitir su descomposición después de los cortes y/o podas, aplicar cicatrizante para evitar que elementos patógenos entren por las heridas, aumentando este riesgo en tiempos de lluvias.
- 3.La poda del Caucho debe realizarse de forma transversal, evite el desmoche, como corrección fisura con una mezcla de cemento y arena debido a ataque de plagas.
- 4.Se debe aislar el área y avisar a las autoridades de tránsito cuando se esté realizando el corte y/o poda, para suspender el tránsito automotor y evitar accidentes. El corte y la poda deben ser asumidos por el interesado. La CVC únicamente emite y da viabilidad a las intervenciones de los mismos.
- 5.Se debe solicitar el apoyo a la empresa prestadora de servicio de energía EPSA S.A. E.S.P. con el fin de suspender el servicio de energía y evitar un accidente eléctrico.
- 6.No se pueden arrojar los residuos producto de la poda a corrientes de agua, no se deben quemar; se deben disponer en lugares apropiados para permitir su descomposición.
- 7.Se deben intervenir sólo las ramas del caucho, de lo contrario, serán motivo de iniciación de proceso sancionatorio acorde con lo dispuesto en la Ley 1333 de 2009.
- 8.En la compensación impuesta en el artículo que precede, se deberán implementar las siguientes medidas:

*Comprometidos con la vida*

Publicado el 13 de enero de 2020

# BOLETIN DE ACTOS ADMINISTRATIVOS AMBIENTALES

06 al 12 de enero de 2020

## RESOLUCIONES, PERMISOS, SANCIONES, CONCESIONES, AUTOS, LICENCIAS

**Preparación:** La preparación del sitio tiene como objeto facilitar las labores de plantación, se realizará eliminando las especies arvenses en un espacio de un (1) m alrededor del árbol establecido. Se intensificará la limpieza según la agresividad de las especies competidoras, sin afectar el entorno y el desarrollo de la planta.

**Plateo:** Se realizará el plato a 1 m de cada plantón, para evitar la competencia con malezas en los primeros meses del establecimiento.

**Ahoyado:** El ahoyado se realizará con las siguientes dimensiones: 0.50 x 0.50 m de ancho y 0.50 m de profundidad. Después de realizado el hueco, se dejarán transcurrir ocho (8) días antes de realizar el sembrado, para favorecer la eliminación de Nematodos.

**Plantación:** La siembra se realizará aplicando un sustrato compuesto por 6 kg de tierra negra, 2 kilogramos de abono orgánico y 200 g de Micorriza, con el fin de corregir condiciones de textura del suelo y mejorar el drenaje interno del terreno. El establecimiento del árbol se lleva a cabo con la caída de las primeras lluvias y según el cronograma de actividades establecido, permitiendo que las plántulas aprovechen la totalidad del tiempo húmedo para adaptarse a su nuevo sitio sin morir o marchitarse. Se asegurará el riego en el momento en que transcurran más de 4 días sin lluvia. Se tendrá en cuenta al momento de plantar, que no queden espacios (aire) entre la planta y la parte más profunda del hoyo, ya que se puede presentar pudrición de la raíz, para esto se apisonará bien la tierra con la que se cubre el hoyo; se sembrará el material lo más recto posible, recogiendo la bolsa plástica del sitio para no crear un problema ambiental.

**Fertilización:** Además de la aplicación del sustrato al fondo del hueco antes del establecimiento, en la parte superior se aplicará 8 g de Bórax, 100 g de Triple 15 y 50 g de Fosforita Huila. Como mecanismo para conservación de la humedad del suelo se aplicarán 10 g de Gel hidrológico humectado, a la altura del sistema radicular del individuo forestal.

**Control de malezas:** Se realizará un control de malezas a los 45 días del establecimiento de la plantación y una nueva limpieza consistente en el plateo de cada individuo tres meses después de la primera limpieza. Cada vez que el plato presente malezas que ameriten su limpieza, se debe realizar plateo utilizando preferiblemente machete.

**Riego:** Durante los primeros seis (6) meses aplicar riego a razón de 2 a 3 litros de agua por plantón, en frecuencia de dos veces por semana en temporada seca o a mayor frecuencia de ser necesaria.

**Control Fitosanitario:** En campo se realizará monitoreo periódico para control de hormiga arriera básicamente, debido a la gran susceptibilidad de algunas de las especies a establecer al ataque del insecto. En el caso de entomopatógenos se considera mínima la probabilidad de ocurrencia debido a que son especies comúnmente encontradas en la zona, que se establecerán intercaladas para disminuir el riesgo de afectación. En caso de presentarse, se realizará el control fitosanitario correspondiente a la plaga encontrada.

9. La CVC a través de la DAR Centro-Sur hará el respectivo seguimiento para el cumplimiento de las obligaciones

10. Permitir el acceso de los funcionarios de la CVC al sitio con el fin de verificar el cumplimiento de las obligaciones.

**ARTÍCULO 6. NOTIFIQUESE** el contenido de la presente resolución JOAQUIN ALVARO CABRERA RUEDA, identificado con la cédula de ciudadanía No.16357189 expedida en Tuluá, ó quien haga sus veces, o a quien éste autorice en cumplimiento de lo dispuesto en el Art. 67 y 17 del CPA CA, Ley 1437/2011.

**ARTÍCULO 7. PUBLICACIÓN.** El encabezamiento y la parte resolutive de ésta resolución, deberá publicarse por la CVC en el Boletín de Actos Administrativos de la Entidad, de conformidad con lo dispuesto en el Artículo 71 de la Ley 99 de 1993.

**ARTÍCULO 8.** El incumplimiento de las disposiciones contenidas en la presente resolución, será motivo de iniciación de proceso sancionatorio acorde con lo dispuesto en La Ley 1333 de 2009.

**ARTÍCULO 9.** Contra la presente Resolución procede por la vía gubernativa el recurso de reposición y subsidiario de apelación, del cual deberá hacerse uso dentro de los diez (10) días hábiles siguientes a la notificación personal o por Aviso si hubiere lugar a este medio de notificación.

Dada en Guadalajara de Buga a diciembre 5 de 2019

**PUBLÍQUESE, COMUNIQUESE, NOTIFÍQUESE Y CÚMPLASE**

**MARIA FERNANDA VICTORIA ARIAS**

*Comprometidos con la vida*

Publicado el 13 de enero de 2020

# BOLETIN DE ACTOS ADMINISTRATIVOS AMBIENTALES

06 al 12 de enero de 2020

## RESOLUCIONES, PERMISOS, SANCIONES, CONCESIONES, AUTOS, LICENCIAS

Directora Territorial DAR Centro Sur.

Proyectó y Elaboró: MARIO ALBERTO LÓPEZ GARCÍA– Profesional Especializado – Atención al Ciudadano  
Exp: 0743-004-005-112-2019

RESOLUCION 0740- 00001442 DE 28 DE NOVIEMBRE DE 2019

**“POR LA CUAL SE AUTORIZA EL REGISTRO DE EMPRESA FORESTAL Y COMERCIALIZADORA Y TRANSFORMADORA DE PRODUCTOS DE FLORA Y FAUNA SILVESTRE A INVERSIONES LUCARCO S.A.S, ACTIVIDAD A DESARROLLARSE EN EL PREDIO LOTE DE TERRENO CORREGIMIENTO MEDIACANOA, UBICADO EN JURISDICCION DEL MUNICIPIO DE YOTOCO VALLE DEL CAUCA”.**

La Directora de la DAR Centro Sur de la Corporación Autónoma Regional del Valle del Cauca – CVC- en uso de sus atribuciones conferidas en el acuerdo 038 de 1973, o Estatuto de Flora Silvestre, el Decreto Ley 2811 de 1974, la Ley 99 de 1993, Decreto 1076 de 2015, Acuerdo No. 18 del 16 de junio de 1998 (ESTATUTO DE BOSQUES Y FLORA SILVESTRE DEL VALLE DEL CAUCA), Acuerdo No. 20 del 25 de mayo de 2005, Resolución DG No. 498 de 22 de julio de 2005 y

### CONSIDERANDO:

Que a la Corporación Autónoma Regional del Valle del Cauca - CVC-, desde el año de 1968, le fue asignado el manejo, administración y fomento de los recursos naturales renovables dentro del territorio de su jurisdicción.

Que al expedirse la Ley 99 de diciembre de 1993, se dispuso que las Corporaciones Autónomas Regionales ejercerán la función de máxima autoridad ambiental en el área de su jurisdicción y por lo tanto podrán imponer y ejecutar, a prevención y sin perjuicio de las competencias atribuidas por la Ley a otras autoridades, las medidas de policía y las sanciones previstas en la misma Ley en caso de violación de las normas sobre protección ambiental y de manejo de los recursos naturales renovables, y exigir, con sujeción a las regulaciones pertinentes, la reparación de los daños, acorde con lo establecido en el Artículo 31 numeral 17 de la mencionada Ley.

Que mediante radicado 325112019 de fecha 23/4/2019 el señor ADALBERTO ARCOS ZUÑIGA, identificado con cédula de ciudadanía No 16453693 expedida en Yumbo, obrando en representación de la sociedad Inversiones Lucarco S.A.S. NIT. 900645519-3, solicita Otorgamiento, de Registro de Establecimientos Dedicados a la Explotación de Recursos de Flora Y Fauna a la Corporación Autónoma Regional del Valle del Cauca – CVC Dirección Ambiental Regional Centro Sur, en el predio Lote de Terreno, con matrícula inmobiliaria 373-120887, Jurisdicción del Municipio de Yotoco, Departamento del Valle del Cauca.

Con la solicitud presento los siguientes documentos:

- Formulario único nacional de solicitud de registro de establecimientos Dedicados a la explotación de Recursos de Flora y Fauna.
- Discriminación de valores para determinar el costo del proyecto.
- Fotocopia de la cédula de ciudadanía
- Certificado de tradición No. 373-120887
- Contrato de arrendamiento
- Certificado de existencia y representación legal

Que en fecha 31/5/ 2019, la Directora de la DAR Centro Sur, admite la solicitud mediante Auto de iniciación de trámite y ordena la realización de la visita e informe técnico para atender la solicitud presentada.

Que mediante factura de venta No 89256434 el solicitante canceló los derechos de visita ocular por valor de \$ 1.060368 de acuerdo a la evaluación del proyecto propuesto.

Que por oficio No 0740-325112019 de 27/8/2019, se informó al usuario la fecha para llevar a cabo la visita ocular señalándose para el día 10/9/2019.

Que el aviso fue debidamente fijado el aviso en la cartela de la Dar Centro Sur el día 27/8/2019, y desfijado el día 2/9/2019.

*Comprometidos con la vida*

Publicado el 13 de enero de 2020



# BOLETIN DE ACTOS ADMINISTRATIVOS AMBIENTALES

06 al 12 de enero de 2020

## RESOLUCIONES, PERMISOS, SANCIONES, CONCESIONES, AUTOS, LICENCIAS

Que mediante radicado No 0740-325112019 de 27/8/2019 se envió el correspondiente aviso para que fuera fijado en la alcaldía municipal de Yotoco.

Que una vez realizada la visita, se rinde concepto técnico el 13/11/2019, por parte de la Unidad de Gestión de Cuenca Y.M.P.R remitido al Proceso de Atención al Ciudadano el 27/11/2019., del cual se sustrae lo siguiente:

**Localización:** Predio Sin denominación. Matrícula inmobiliaria 373-120887.Sector suburbano del municipio de Yotoco.Departamento del Valle del Cauca.Coordenadas N 3°51'42.62". O 76°22'45.43". .62". O 76°22'45.43".



Imagen No. 1. Localización general predio sede del establecimiento INVERSIONES LUCARCO S.A.S., fuente Google Earth.

**ANTECEDENTE(S):** Mediante solicitud con radicado CVC No. 325112019 del 23 de abril de 2019, el señor Adalberto Arcos Zúñiga, identificado con la cédula de ciudadanía No. 16.453.693 expedida en Yumbo, Valle, arrendatario de un predio (lote de terreno) con Matrícula inmobiliaria 373-120887, ubicado en área suburbana del municipio de Yotoco, Departamento del Valle del Cauca, solicitó a la Corporación el registro del establecimiento INVERSIONES LUCARCO S.A.S. con Nit 900645519-3, como empresa de comercialización y transformación secundaria de productos forestales

**NORMATIVIDAD:** Decreto 2811 de 1974 "Código Nacional de Recursos Naturales Renovables y Protección al Medio Ambiente",

Decreto 1076 de 2015 "Por medio del cual se expide el Decreto Único Reglamentario del Sector Ambiente y Desarrollo Sostenible", Acuerdo CVC CD. No. 018 de 1998 "Estatuto de Bosques y Flora Silvestre del Valle del Cauca",

**DESCRIPCIÓN DE LA SITUACIÓN:** De acuerdo con lo indicado en el informe de la visita:

..." Conforme al recorrido realizado con acompañamiento del señor Luis Carlos Álvarez, en calidad de socio de la empresa, se procedió a ubicar e identificar las diferentes zonas que actualmente hacen parte de áreas de trabajo para la elaboración de tableros prensados a partir de láminas de madera desenrolladas previamente, cuya distribución está distribuida de la siguiente manera:

1. Sectores abiertos donde se dispersan las láminas para que reciban aire y luz solar para disminuir la humedad de las mismas y continuar al siguiente proceso (4 horas aproximadamente).

Zona de bodega con diversos compartimentos para el desarrollo de las demás labores así:

Zona de almacenamiento de láminas y dimensionado, mediante escuadrado de las mismas para obtener laminas con medidas similares. Adicionalmente se hace un proceso de encintado de láminas con grietas o abiertas para dar uso a la mayor parte de la materia prima.

3. Zona de unión de láminas, aplicación de sustancias químicas para obtención de cohesión y llenado de espacios para la conformación de tablero uniforme, inmunización y prensado a calor.

4. Zona de escuadrado y lijado de tableros prensados, se realiza pulido y corrección de irregularidades para pasar a bodegaje.

*Comprometidos con la vida*

Publicado el 13 de enero de 2020



# BOLETIN DE ACTOS ADMINISTRATIVOS AMBIENTALES

06 al 12 de enero de 2020

## RESOLUCIONES, PERMISOS, SANCIONES, CONCESIONES, AUTOS, LICENCIAS

5. Bodega, espacio de almacenamiento de tableros elaborados para entrega y distribución de material.

Figuras...".

La empresa de comercialización y transformación secundaria de productos forestales objeto de solicitud de registro, tiene previsto utilizar como materia prima productos de flora silvestre tales como laminas desenrolladas de Sajo (*Campnosperma panamensis*), Cuangare (*Otoba gracilipes*) y Sande (*Brosimum utile*), principalmente para elaboración de triplex y tableros y funcionar en un predio lote de terreno con Matrícula inmobiliaria 373-120887, a las afueras de la cabecera municipal de Yotoco, contiguo a la vía panorama que comunica a Cali con el municipio de Vijes, sobre el margen derecho en sentido sur a norte, cuyas características biofísicas según consulta efectuada en el portal Corporativo GEOCVC, el sitio se encuentra a una altura aproximada sobre el nivel del mar de 949 metros, cuyas coberturas de suelo tienen antecedentes de presentar tierras para cultivos de caña, la cual ha sido reducida, quedando el lote actualmente sin cobertura de cultivos, solo se observa pasto actualmente y ubicación de bodegas, el cual está inmerso en un ecosistema de Bosque cálido seco en piedemonte aluvial – BOCSEPA, con pendiente plana (<3%).



Imagen No. 2. Cobertura registrada en el portal GeoCVC, anterior a la nueva clasificación del EOT.

De acuerdo con la información aportada con la solicitud, el predio es propiedad del señor Álvaro José Rentería Londoño identificado con cedula de ciudadanía 16.792.205 de Cali, Valle, representado por la señora Samar Tawil Guzmán identificada con cedula de ciudadanía 51.988.045 de Bogotá, Cundinamarca, quien cede en calidad de arrendamiento parte del predio.

El área del predio según consultada realizada en la cartografía IGAC es de 4 hectáreas y 6547 metros cuadrados, de las cuales en la operación de la empresa de comercialización y transformación secundaria de productos forestales se emplearán 0,066 hectáreas (660 m<sup>2</sup>), distribuidas en las distintas zonas, así.

Zona	Área (M <sup>2</sup> )
<b>Bodega 1</b>	<b>300</b>
Ingreso, descarga, selección laminas y encintado	85
Almacenamiento pre encolado, encolado, escuadrado	75
Caldera y maniobra de manejo	17,5
Almacenamiento de resina	10
Espacio de maniobra y circulación parcial de producto	112,5
<b>Bodega 2</b>	<b>360</b>
Almacenamiento de producción sin acabados	20
Lijado	24
Zona de clasificación de producto acabado	30
Almacenamiento productos y despacho	111,25
Deposito herramientas, harina	26,25

Comprometidos con la vida

Publicado el 13 de enero de 2020

# BOLETIN DE ACTOS ADMINISTRATIVOS AMBIENTALES

06 al 12 de enero de 2020

## RESOLUCIONES, PERMISOS, SANCIONES, CONCESIONES, AUTOS, LICENCIAS

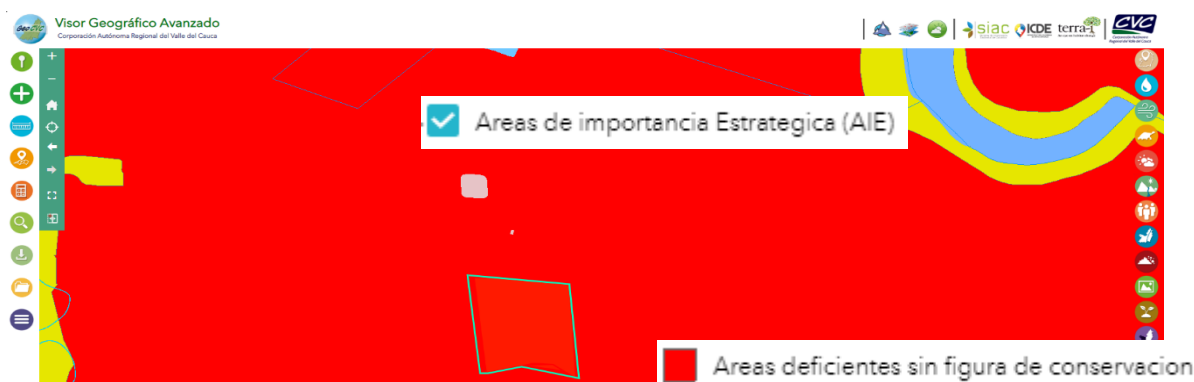
Oficina	17,5
Almacenaje de insumos para encolado y aceite	8,75
Corredor interno y espacio de maniobra y circulación para labores	122,25
Total Bodega 1 + Bodega 2	660

**Tabla 1. Áreas de zonas de trabajo del establecimiento Inversiones Lucarco S.A.S.**

Según los datos proporcionados por el representante del establecimiento, se tiene previsto procesar entre 4000 a 5000 láminas mensuales, lo que se traduce en variación de volumen, según demanda y oferta de productos, la materia prima e insumos serán suministrados principalmente por Maderas Héctor Caicedo (Chapa, laminas), REFLEX S.A. (Resina) Y MyG Importaciones (Cinta, Harina, otros insumos menores). Los productos obtenidos serán piezas dimensionadas que se comercializarán a nivel local, regional y nacional.

Para la operación, el servicio de agua y energía eléctrica son provistas por el acueducto del municipio de Yotoco y la red de energía eléctrica del sector operada por EPSA S.A. E.S.P.; en cuanto a los vertimientos estos serán descargados a un pozo séptico y provendrán del uso de un sanitario y lavamanos conteniendo de residuos orgánicos, no sales u otros preservantes.

La operación de la empresa no generara impactos ambientales negativos significativos, por lo cual se puede afirmar que la misma se clasifica como agroindustria ambientalmente controlada, acorde con la información revisada en el mapa de usos del suelo del E.O.T del municipio de Yotoco, Valle, a través del Decreto 067 del 15 de octubre de 2014, clasificándose como ÁREA DE ACTIVIDAD MIXTA – Mapa M1.



**Imagen No. 3. Ubicación predio respecto a áreas de importancia estratégica y fuentes hídricas.**

**CONCLUSIONES:** Con base en lo anterior, se considera que es técnica y ambientalmente viable autorizar el registro como empresa de comercialización y transformación secundaria de productos forestales al establecimiento INVERSIONES LUCARCO S.A.S. con Nit 900645519-3, representada legamente por el señor Adalberto Arcos Zúñiga, identificado con la cédula de ciudadanía No. 16.453.693 expedida en Yumbo, Valle, la cual operara en el predio lote de terreno registrado con Matrícula inmobiliaria 373-120887 ubicado en zona suburbana, municipio de Yotoco, Departamento del Valle del Cauca.

# BOLETIN DE ACTOS ADMINISTRATIVOS AMBIENTALES

06 al 12 de enero de 2020

## RESOLUCIONES, PERMISOS, SANCIONES, CONCESIONES, AUTOS, LICENCIAS

**OBLIGACIONES:** Se deberán imponer las siguientes obligaciones en el acto administrativo:

- Presentar un informe semestral a la CVC en medio físico y digital, el cual debe contener como mínimo lo siguiente:
  - a) Especies, volumen, peso o cantidad de los productos recibidos;
  - b) Especies, volumen, peso o cantidad de los productos procesados;
  - c) Especies, volumen, peso o cantidad de los productos comercializados;
  - d) Acto Administrativo por el cual se otorgó el aprovechamiento forestal de donde se obtiene la materia prima y relación de los salvoconductos que amparan la movilización de los productos;
  - e) Tipo, uso, destino y cantidad de desperdicios;
- Llevar un libro de operaciones que contenga como mínimo la siguiente información:
  - a) Fecha de la operación que se registra;
  - b) Volumen, peso o cantidad de madera recibida por especie;
  - c) Nombres regionales y científicos de las especies;
  - d) Volumen, peso o cantidad de madera procesada por especie;
  - e) Procedencia de la materia prima, número y fecha de los salvoconductos;
  - f) Nombre del proveedor y comprador;
  - g) Número del salvoconducto que ampara la movilización y/o adquisición de los productos y nombre de la entidad que lo expidió.

**El libro de operaciones deberá ser registrado ante CVC DAR Centro Sur en un término máximo de 2 meses a partir de la notificación del acto administrativo concerniente al REGISTRO DE ESTABLECIMIENTOS DEDICADOS A LA EXPLOTACIÓN DE RECURSOS DE FLORA, el cual debe contener la información requerida.**

- Realizar el registro en el SIUR, para lo cual deberá diligenciar el Registro Único Ambiental, para el sector manufacturero. Para tal efecto deberá solicitar ante la CVC, la clave para tal fin, diligenciando el formato correspondiente, anexando a la solicitud el formato de inscripción correspondiente, copia del RUT, Certificado de Cámara y Comercio y Copia de la Cedula de ciudadanía del Representante Legal.
- Exigir a los proveedores el salvoconducto que ampare la movilización de los productos. El incumplimiento de esta norma dará lugar al decomiso de los productos, sin perjuicio de la imposición de las demás sanciones a que haya lugar.
- Abstenerse de adquirir y procesar productos forestales que no estén amparados con el respectivo salvoconducto.
- Abstenerse de exportar, importar o introducir individuos, especímenes o productos de la flora silvestre, respecto de las cuales se haya declarado veda o prohibición en la normatividad ambiental vigente.
- Abstenerse de presentar a la CVC informes o documentos incorrectos, falsos o incompletos.
- El usuario deberá adelantar el trámite para la evaluación y verificación de permiso de vertimientos para aguas residuales domésticas, ya que el predio no está conectado al sistema de alcantarillado.
- Se deberá realizar la adecuación de las chimeneas existentes con una plataforma y puertos para la toma de muestras de forma que se dé cumplimiento a lo establecido en numeral 1.1.3 “Instalaciones necesarias para realizar mediciones directas”, del Protocolo para el Control y la Vigilancia de la Contaminación Atmosférica Generada por Fuentes Fijas – Versión 02 de octubre de 2010. Para la presente obligación se establece un plazo máximo de 3 meses, contados a partir de la notificación de esta obligación.
- Se deberá realizar la evaluación de las emisiones atmosféricas por fuente fija de conformidad a lo establecido en la Resolución 909 de 2008. los resultados obtenidos deberán ser comparados con los estándares máximos permisibles establecidos en la resolución 909 de 2008 de acuerdo con el tipo de actividad y combustible utilizado en la fuente fija de emisión. Para la presente obligación se establece un plazo máximo de seis (6) meses, contados a partir de la notificación del acto administrativo (considerando que primero se debe adecuar el sitio de muestreo). Se recuerda que para la evaluación de emisiones atmosféricas se deberá radicar ante la autoridad ambiental competente un informe previo por parte del representante legal de la actividad objeto de control de acuerdo con lo establecido en la Resolución 909 de 2008, con una antelación de treinta (30) días calendario a la fecha de realización de la evaluación de emisiones, indicando la fecha y hora exactas en las cuales se realizará la misma y suministrando la información contenida en el numeral 2.1 del Protocolo para el Control y la Vigilancia de la Contaminación Atmosférica Generada por Fuentes Fijas – Versión 02 de octubre de 2010.

# BOLETIN DE ACTOS ADMINISTRATIVOS AMBIENTALES

06 al 12 de enero de 2020

## RESOLUCIONES, PERMISOS, SANCIONES, CONCESIONES, AUTOS, LICENCIAS

- Presentar el informe de Determinación de las alturas de las chimeneas. Lo anterior conforme a la metodología de Buenas Prácticas de Ingeniería en Instalaciones Nuevas y Existentes, a fin de dar cumplimiento a lo establecido en el artículo 70 de la Resolución 909 de 2008, conforme a lo establecido en el Capítulo 4 del Protocolo para el Control y la Vigilancia de la Contaminación Atmosférica Generada por Fuentes Fijas – Versión 02 de octubre de 2010. Para la presente obligación se establece un plazo máximo de seis (6) meses, contados a partir de la notificación de esta obligación.
- Permitir el acceso de los funcionarios de la CVC al sitio con el fin de verificar el cumplimiento de las obligaciones. La CVC podrá verificar en cualquier momento la información allegada y realizar las visitas que considere necesarias.

Se recomienda: La vigencia del registro deberá ser de cinco (5) años contados a partir del auto ejecutorio.

### Hasta aquí el Concepto.

Por lo anteriormente expuesto, la Directora Territorial de la Dirección Ambiental Regional Centro Sur, de la Corporación Autónoma Regional del Valle del Cauca-CVC-, con base en el concepto técnico que reposa en el expediente 0743-045-002-118-2019 obrando en virtud de sus facultades legales,

### RESUELVE:

**ARTICULO 1. AUTORIZAR** el registro forestal a la sociedad Inversiones Lucarco S.A.S. NIT. 900645519-3 representada legalmente por ADALBERTO ARCOS ZUÑIGA, identificado con cédula de ciudadanía No 16453693 expedida en Yumbo, actividad a desarrollarse en el predio Lote de Terreno identificado con la matrícula inmobiliaria 373-120887, corregimiento Mediacanoa, municipio Yotoco, para la compra, apeo, transformación y comercialización de productos forestales, por un término de cinco (5) años, contados a partir de la notificación del acto administrativo correspondiente.

Las actividades que se conceptúa su viabilidad técnica ambiental a realizar mediante el presente registro, es la transformación secundaria de productos forestales o de productos terminados, que tiene como propósito la obtención de productos mediante diferentes procesos o grados de elaboración y mayor valor agregado. La actividad principal es transformación de forestales para producir productos tales como laminas desenrolladas de Sajo (*Campnosperma panamensis*), Cuangare (*Otoba gracilipes*) y Sande (*Brosimum utile*), principalmente para elaboración de triplex y tableros.

**ARTICULO 2.** Cualquier modificación o introducción de nuevas especies de flora que se requiera realizar, debe ser sometida a la aprobación de la CVC DAR Centro Sur.

**ARTÍCULO 3.** La vigencia de la presente resolución será de cinco (5) años o cuando por cualquier situación se pretenda cambiar el sitio de funcionamiento o clausurar la actividad por parte de la sociedad Inversiones Lucarco S.A.S. NIT. 900645519-3 representada por ADALBERTO ARCOS ZUÑIGA, identificado con la cédula de ciudadanía No. 16453693 expedida en Yumbo o quien haga sus veces.

**ARTÍCULO 4. OBLIGACIONES Y PROHIBICIONES:** la sociedad Inversiones Lucarco S.A.S. NIT. 900645519-3 representada por ADALBERTO ARCOS ZUÑIGA, identificado con la cédula de ciudadanía No. 16453693 expedida en Yumbo o quien haga sus veces, deberá dar cumplimiento a las siguientes obligaciones, recomendaciones y prohibiciones:

13. Presentar un informe semestral a la CVC en medio físico y digital, el cual debe contener como mínimo lo siguiente:

- a) Especies, volumen, peso o cantidad de los productos recibidos;
- b) Especies, volumen, peso o cantidad de los productos procesados;
- c) Especies, volumen, peso o cantidad de los productos comercializados;
- d) Acto Administrativo por el cual se otorgó el aprovechamiento forestal de donde se obtiene la materia prima y relación de los salvoconductos que amparan la movilización de los productos;
- e) Tipo, uso, destino y cantidad de desperdicios;

14. Llevar un libro de operaciones que contenga como mínimo la siguiente información:

*Comprometidos con la vida*

# BOLETIN DE ACTOS ADMINISTRATIVOS AMBIENTALES

06 al 12 de enero de 2020

## RESOLUCIONES, PERMISOS, SANCIONES, CONCESIONES, AUTOS, LICENCIAS

- a) Fecha de la operación que se registra;
- b) Volumen, peso o cantidad de madera recibida por especie;
- c) Nombres regionales y científicos de las especies;
- d) Volumen, peso o cantidad de madera procesada por especie;
- e) Procedencia de la materia prima, número y fecha de los salvoconductos;
- f) Nombre del proveedor y comprador;
- g) Número del salvoconducto que ampara la movilización y/o adquisición de los productos y nombre de la entidad que lo expidió.

**El libro de operaciones deberá ser registrado ante CVC DAR Centro Sur en un término máximo de 2 meses a partir de la notificación del acto administrativo concerniente al REGISTRO DE ESTABLECIMIENTOS DEDICADOS A LA EXPLOTACIÓN DE RECURSOS DE FLORA, el cual debe contener la información requerida.**

- 15. Realizar el registro en el SIUR, para lo cual deberá diligenciar el Registro Único Ambiental, para el sector manufacturero. Para tal efecto deberá solicitar ante la CVC, la clave para tal fin, diligenciando el formato correspondiente, anexando a la solicitud el formato de inscripción correspondiente, copia del RUT, Certificado de Cámara y Comercio y Copia de la Cedula de ciudadanía del Representante Legal.
- 16. Exigir a los proveedores el salvoconducto que ampare la movilización de los productos. El incumplimiento de esta norma dará lugar al decomiso de los productos, sin perjuicio de la imposición de las demás sanciones a que haya lugar.
- 17. Abstenerse de adquirir y procesar productos forestales que no estén amparados con el respectivo salvoconducto.
- 18. Abstenerse de exportar, importar o introducir individuos, especímenes o productos de la flora silvestre, respecto de las cuales se haya declarado veda o prohibición en la normatividad ambiental vigente.
- 19. Abstenerse de presentar a la CVC informes o documentos incorrectos, falsos o incompletos.
- 20. El usuario deberá adelantar el trámite para la evaluación y verificación de permiso de vertimientos para aguas residuales domésticas, ya que el predio no está conectado al sistema de alcantarillado.
- 21. Se deberá realizar la adecuación de las chimeneas existentes con una plataforma y puertos para la toma de muestras de forma que se dé cumplimiento a los establecido en numeral 1.1.3 "Instalaciones necesarias para realizar mediciones directas", del Protocolo para el Control y la Vigilancia de la Contaminación Atmosférica Generada por Fuentes Fijas – Versión 02 de octubre de 2010. Para la presente obligación se establece un plazo máximo de 3 meses, contados a partir de la notificación de esta obligación.
- 22. Se deberá realizar la evaluación de las emisiones atmosféricas por fuente fija de conformidad a lo establecido en la Resolución 909 de 2008. los resultados obtenidos deberán ser comparados con los estándares máximos permisibles establecidos en la resolución 909 de 2008 de acuerdo con el tipo de actividad y combustible utilizado en la fuente fija de emisión. Para la presente obligación se establece un plazo máximo de seis (6) meses, contados a partir de la notificación del acto administrativo (considerando que primero se debe adecuar el sitio de muestreo). Se recuerda que para la evaluación de emisiones atmosféricas se deberá radicar ante la autoridad ambiental competente un informe previo por parte del representante legal de la actividad objeto de control de acuerdo con lo establecido en la Resolución 909 de 2008, con una antelación de treinta (30) días calendario a la fecha de realización de la evaluación de emisiones, indicando la fecha y hora exactas en las cuales se realizará la misma y suministrando la información contenida en el numeral 2.1 del Protocolo para el Control y la Vigilancia de la Contaminación Atmosférica Generada por Fuentes Fijas – Versión 02 de octubre de 2010.
- 23. Presentar el informe de Determinación de las alturas de las chimeneas. Lo anterior conforme a la metodología de Buenas Prácticas de Ingeniería en Instalaciones Nuevas y Existentes, a fin de dar cumplimiento a lo establecido en el artículo 70 de la Resolución 909 de 2008, conforme a lo establecido en el Capítulo 4 del Protocolo para el Control y la Vigilancia de la Contaminación Atmosférica Generada por Fuentes Fijas – Versión 02 de octubre de 2010. Para la presente obligación se establece un plazo máximo de seis (6) meses, contados a partir de la notificación de esta obligación.
- 24. Permitir el acceso de los funcionarios de la CVC al sitio con el fin de verificar el cumplimiento de las obligaciones. La CVC podrá verificar en cualquier momento la información allegada y realizar las visitas que considere necesarias.

### PROHIBICIONES:

- 1.Desarrollar actividades de movilización y comercialización sin la correspondiente autorización de la Dirección Ambiental Regional Centro Sur- con sede en Yotoco.
- 2.Exportar, importar o introducir individuos, especímenes o productos de flora silvestre, respecto de las cuales se haya declarado veda o prohibición o en contravención del Decreto Ley 2811 de 1974 y la Ley 17 de 1981, sobre la Convención de Comercio Internacional de especies amenazadas de la flora y la fauna, y de aquellas disposiciones que al respecto coloque La corporación Autónoma Regional del Valle del Cauca – CVC.

*Comprometidos con la vida*

Publicado el 13 de enero de 2020



# BOLETIN DE ACTOS ADMINISTRATIVOS AMBIENTALES

06 al 12 de enero de 2020

## RESOLUCIONES, PERMISOS, SANCIONES, CONCESIONES, AUTOS, LICENCIAS

3. Presentar a la Corporación Autónoma Regional del Valle del Cauca – CVC, informes o documentos incorrectos, falsos o incompletos, impedir u obstaculizar las visitas, registros, inspecciones u otras acciones que deben practicar los funcionarios de la CVC en ejercicio de sus funciones o negar la información o los documentos.

**ARTICULO 5.** Cualquier contravención a las normas establecidas para la Flora Silvestre será sancionada de conformidad con lo dispuesto en la Ley 99 de 1993, Ley 1333 de julio 21 de 2009, el Acuerdo 038 de 1973 o Estatuto de Flora Silvestre y Acuerdo No. 18 de junio 16 de 1998, Estatuto de Bosques y Flora Silvestre del Valle del Cauca.

**ARTICULO 6.** Causales de revocatoria del presente registro.

9. Transferir el permiso o amparar con el mismo, actividades de terceros; bien sean de personas naturales o jurídicos.
10. Realizar actividades diferentes a las permitidas en el presente permiso y el uso de elementos, instrumentos o equipos prohibidos o no adecuados la actividad, área, especies o productos.
11. El incumplimiento de cualquiera de las obligaciones impuestas en la presente Resolución.
12. El incumplimiento reiterado o grave de las normas sobre protección de la flora silvestre y su medio, salvo fuerza mayor debidamente comprobada, siempre y cuando el interesado de aviso dentro de los quince (15) días hábiles siguientes al acaecimiento de la misma.

**ARTÍCULO 7.** Los funcionarios de la CVC que deban practicar las visitas, inspecciones o registros, podrán ingresar en el establecimiento y se les prestará toda la colaboración necesaria además de suministrar los datos y documentos que requieran.

**ARTICULO 8.** Comisionar a la oficina de Atención al Ciudadano de la DAR Centro Sur, la diligencia de notificación personal o por aviso al señor el señor ADALBERTO ARCOS ZUÑIGA, identificado con cédula de ciudadanía No. 16453693 expedida en Yumbo, o quien haga sus veces, acorde con las normas vigentes.

**ARTÍCULO 9. PUBLICACION** La presente resolución deberá ser Publicada en el Boletín Oficial de la CVC, lo anterior de conformidad con lo dispuesto en el Artículo 71 de la Ley 99 de 1993

**ARTÍCULO 10.** Contra la presente Resolución procede el recurso de Reposición y subsidiario el de Apelación, de los cuales deberá hacerse uso dentro de los diez (10) días hábiles siguientes a la notificación en forma legal o a la desfijación del Aviso si este fuere el medio de notificación.

Dada en Guadalajara de Buga, a

**COMUNIQUESE, PUBLIQUESE Y CUMPLASE.**

**MARIA FERNANDA VICTORIA ARIAS**  
Directora Territorial DAR Centro Sur.

Proyectó y Elaboró: MARIO ALBERTO LOPEZ GARCIA Profesional Especializado Atención al Ciudadano  
Exp. 0743-045-002-118-2019

# **BOLETIN DE ACTOS ADMINISTRATIVOS AMBIENTALES**

**06 al 12 de enero de 2020**

**RESOLUCIONES, PERMISOS, SANCIONES, CONCESIONES, AUTOS, LICENCIAS**