


Formato: LISTADO MAESTRO DE DOCUMENTOS INTERNOS



Proceso: Caracterización y Balance de los Recursos Naturales

Fecha de Publicación del Listado Maestro: 2024/02/21

No.	Código del Documento	Nombre del Documento	Tipo de Documento	Fecha de Aplicación Versión Vigente / Fecha de Eliminación	No. Versión	Soporte del Documento	Documento Eliminado (Marque con una X)
1	CP.0130	Caracterización y Balance de los Recursos Naturales Renovables	Caracterización	2023-11-30	02	Magnético/ Físico	
2	MR.0130	Mapa de riesgos de gestión	Mapa de riesgos	2017-02-27	06	Magnético/ Físico	
3	RC.0130	Mapa de riesgos de corrupción	Mapa de riesgos	2022-12-15	03	Magnético/ Físico	
4	NM.0130	Normativa del proceso Caracterización de los Recursos Naturales Renovables y sus Actores Sociales	Normograma	2017-04-26	01	Magnético/ Físico	
5	PT.0130.01	Caracterización de los Recursos Naturales Renovables y sus Actores Sociales Relevantes	Procedimiento	2021-08-27	06	Magnético/ Físico	
6	PT.0130.02	Formulación del diagnóstico y priorización de efectos derivados de situaciones ambientales	Procedimiento	2021-08-27	02	Magnético/ Físico	
7	GU.0130.02	Zonificación forestal en las cuencas hidrográficas del Valle del Cauca	Guia	2021-07-27	01	Magnético/ Físico	X
8	GU.0130.03	Lineamientos para el levantamiento de información cartográfica generada en la CVC	Guia	2021-07-27	02	Magnético/ Físico	
9	GU.0130.04	Términos de referencia para los estudios de fauna y flora	Guia	2015-01-08	01	Magnético/ Físico	
10	GU.0130.05	Toma y Procesamiento de Información con Equipos GPS	Guia	2021-07-28	02	Magnético/ Físico	
11	GU.0130.07	Balance Oferta- Demanda de agua	Guia	2019-10-07	02	Magnético/ Físico	
12	GU.0130.08	Categorización de especies	Guia	2021-03-19	02	Magnético/ Físico	
13	GU.0130.09	Evaluación y Monitoreo de los Suelos	Guia	2015-01-08	01	Magnético/ Físico	
14	GU.0130.10	Ruta Metodológica para la Identificación y Caracterización de Actores Sociales para la Gestión de Situaciones Ambientales en la Cuenca Hidrográfica	Guia	2015-01-08	01	Magnético/ Físico	
15	GU.0130.11	Pruebas de bombeo	Guia	2019-10-07	02	Magnético/ Físico	
16	GU.0130.12	Matriz de priorización de situaciones ambientales	Guia	2015-01-08	01	Magnético/ Físico	
17	GU.0130.13	Orientación técnica para trámites en materia forestal	Guia	2024-02-21	02	Magnético/ Físico	
18	IN.0130.01	Zonificación Forestal	Instructivo	2021-08-27	01	Magnético/ Físico	X
19	IN.0130.03	Recolección de información para la caracterización de un sector productivo agropecuario	Instructivo	2015-01-08	01	Magnético/ Físico	
20	IN.0130.06	Caracterización ecosistemas del valle del cauca	Instructivo	2015-01-08	01	Magnético/ Físico	
21	IN.0130.07	Caracterización ecosistemas boscosos	Instructivo	2015-01-08	01	Magnético/ Físico	
22	IN.0130.08	Inventarios de flora y fauna	Instructivo	2015-01-08	01	Magnético/ Físico	
23	IN.0130.09	Inventarios forestales	Instructivo	2015-01-08	01	Magnético/ Físico	

Formato: LISTADO MAESTRO DE DOCUMENTOS INTERNOS							
Proceso: Caracterización y Balance de los Recursos Naturales					Fecha de Publicación del Listado Maestro: 2024/02/21		
No.	Código del Documento	Nombre del Documento	Tipo de Documento	Fecha de Aplicación Versión Vigente / Fecha de Eliminación	No. Versión	Soporte del Documento	Documento Eliminado (Marque con una X)
24	IN.0130.10	Monitoreo de biodiversidad	Instructivo	2015-01-08	01	Magnético/ Físico	
25	IN.0130.11	Reconocimiento de campo para centros poblados	Instructivo	2015-01-08	01	Magnético/ Físico	
26	IN.0130.12	Monitoreo de salinidad de suelos	Instructivo	2015-01-08	01	Magnético/ Físico	
27	IN.0130.13	Caracterización de los actores sociales para la gestión de situaciones ambientales	Instructivo	2015-01-08	01	Magnético/ Físico	
28	IN.0130.14	Toma y corrección de datos GPS	Instructivo	2018-10-19	02	Magnético/ Físico	
29	IN.0130.15	Mantenimiento preventivo y correctivo de equipos de estaciones automáticas red hidroclimatológica	Instructivo	2018-10-19	02	Magnético/ Físico	
30	IN.0130.16	Capacitación de observadores para estación climatológica	Instructivo	2018-10-19	02	Magnético/ Físico	
31	IN.0130.17	Lectura y chequeo en estaciones limnimétricas y limnigráficas convencionales	Instructivo	2018-10-19	02	Magnético/ Físico	
32	IN.0130.18	Actividades en estaciones hidrométricas limnigráficas convencionales	Instructivo	2018-09-11	01	Magnético/ Físico	X
33	IN.0130.19	Lectura y chequeo en estaciones climatológicas convencionales	Instructivo	2018-10-19	02	Magnético/ Físico	
34	IN.0130.20	Realización de aforos líquidos y toma de agua para análisis de sedimentos en suspensión	Instructivo	2019-08-30	02	Magnético/ Físico	
35	IN.0130.22	Sistematización y Análisis de la Información de Oferta de Agua	Instructivo	2019-04-11	01	Magnético/ Físico	X
36	IN.0130.23	Sistematización y Análisis de la Información de Demanda de Agua	Instructivo	2019-04-11	01	Magnético/ Físico	X
37	IN.0130.24	Sistematización de Información sobre Biodiversidad en el SIPA	Instructivo	2015-01-08	01	Magnético/ Físico	
38	IN.0130.27	Procesamiento de Información Climatológica	Instructivo	2018-10-19	02	Magnético/ Físico	
39	IN.0130.28	Evaluación de Gráficos Hidrológicos	Instructivo	2018-10-19	02	Magnético/ Físico	
40	IN.0130.29	Elaboración de Curvas de Calibración para Cálculo de Caudales	Instructivo	2018-10-19	02	Magnético/ Físico	
41	IN.0130.30	Informes hidroclimatológicos	Instructivo	2018-10-19	02	Magnético/ Físico	
42	IN.0130.31	Balance oferta - demanda de agua	Instructivo	2019-08-30	02	Magnético/ Físico	
43	IN.0130.33	Priorización de Efectos Asociados a Situaciones Ambientales	Instructivo	2015-01-08	01	Magnético/ Físico	
44	IN.0130.34	Realización de procesos de sistemas información geográfica para la generación de capas temáticas	Instructivo	2021-08-27	01	Magnético/ Físico	X
45	IN.0130.35	Identificación y priorización de procesos de conservación	Instructivo	2015-01-08	01	Magnético/ Físico	
46	IN.0130.36	Ordenación Forestal	Instructivo	2015-01-08	01	Magnético/ Físico	


Formato: LISTADO MAESTRO DE DOCUMENTOS INTERNOS




Proceso: Caracterización y Balance de los Recursos Naturales

**Fecha de Publicación
del Listado Maestro: 2024/02/21**

No.	Código del Documento	Nombre del Documento	Tipo de Documento	Fecha de Aplicación Versión Vigente / Fecha de Eliminación	No. Versión	Soporte del Documento	Documento Eliminado (Marque con una X)
47	IN.0130.40	Capacitación de Observadores para Estación Limnimétrica	Instructivo	2018-10-19	02	Magnético/ Físico	
48	IN.0130.41	Lectura y Chequeo en Estaciones Tipo SDR (Registro Electrónico de Nivel)	Instructivo	2018-10-19	02	Magnético/ Físico	
49	IN.0130.42	Procesamiento de Información Hidrológica	Instructivo	2018-10-19	02	Magnético/ Físico	
50	IN.0130.43	Lectura y Chequeo en Estaciones Acelerográficas	Instructivo	2021-03-09	01	Magnético/ Físico	X
51	IN.0130.45	Lectura y Chequeo en Estaciones Automáticas con GPRS	Instructivo	2018-10-19	02	Magnético/ Físico	
52	IN.0130.46	Lectura y Chequeo en Registradores Automáticos de Precipitación - RAP	Instructivo	2019-08-30	02	Magnético/ Físico	
53	IN.0130.47	Realización de Aforos Líquidos con el ADCP	Instructivo	2019-04-29	01	Magnético/ Físico	X
54	IN.0130.48	Modelación de Cuenca Hidrográfica mediante Programas Especializados	Instructivo	2015-01-08	01	Magnético/ Físico	
55	IN.0130.49	Administración Base de Datos Geográfica Corporativa	Instructivo	2021-08-27	02	Magnético/ Físico	
56	IN.0130.50	Generación de la Capa Temática de Conflicto por Uso de Suelo.	Instructivo	2021-08-27	01	Magnético/ Físico	X
57	IN.0130.51	Generación de la Capa Temática de Uso Potencial - Zonificación Forestal y Conflicto por Uso del Suelo	Instructivo	2021-08-27	02	Magnético/ Físico	
58	IN.0130.52	Levantamiento de la Capa de Erosión del Suelo	Instructivo	2021-08-27	02	Magnético/ Físico	
59	IN.0130.53	Levantamiento de la Capa Cobertura y Uso del Suelo.	Instructivo	2021-08-27	02	Magnético/ Físico	
60	IN.0130.54	Medición de Niveles Estáticos, de Bombeo y Caudales	Instructivo	2019-12-16	02	Magnético/ Físico	
61	IN.0130.55	Lectura de Contadores	Instructivo	2019-10-07	02	Magnético/ Físico	
62	IN.0130.56	Muestreo de Pozos de Monitoreo	Instructivo	2015-01-08	01	Magnético/ Físico	
63	IN.0130.57	Elaboración de Conceptos Técnicos para la Construcción de Pozos de Monitoreo	Instructivo	2019-12-16	01	Magnético/ Físico	X
64	IN.0130.58	Sistematización de Información Hidrogeológica	Instructivo	2015-01-08	01	Magnético/ Físico	
65	IN.0130.59	Registro Fuentes Hídricas SIRH	Instructivo	2019-10-07	02	Magnético/ Físico	
66	IN.0130.60	Registro de Inventario de Puntos de Agua Subterránea	Instructivo	2019-12-16	02	Magnético/ Físico	
67	IN.0130.61	Caracterización de la calidad ambiental urbana y estimación del Índice de Calidad Ambiental Urbana - ICAU	Instructivo	2021-03-19	02	Magnético/ Físico	
68	IN.0130.62	Acondicionamiento Cartografía Básica 1:10.000	Instructivo	2021-07-27	01	Magnético/ Físico	X
69	IN.0130.63	Generación de la Capa Temática de Biomasa Forestal.	Instructivo	2021-07-27	01	Magnético/ Físico	X
70	IN.0130.64	Gestión de Información Cartografía a Escala 1:2.000	Instructivo	2021-07-27	01	Magnético/ Físico	X

Formato: LISTADO MAESTRO DE DOCUMENTOS INTERNOS							 Corporación Autónoma Regional del Valle del Cauca
Proceso: Caracterización y Balance de los Recursos Naturales					Fecha de Publicación del Listado Maestro: 2024/02/21		
No.	Código del Documento	Nombre del Documento	Tipo de Documento	Fecha de Aplicación Versión Vigente / Fecha de Eliminación	No. Versión	Soporte del Documento	Documento Eliminado (Marque con una X)
71	IN.0130.65	Monitoreo de cambios en la cobertura del suelo y deforestación	Instructivo	2019-08-22	01	Magnético/ Físico	
72	IN.0130.66	Estandarización, estructuración y cargue de información en la geodatabase corporativa	Instructivo	2021-08-27	01	Magnético/ Físico	
73	FT.0130.01	Registro diario de observaciones de temperatura y humedad	Formato	2018-10-19	02	Magnético/ Físico	
74	FT.0130.02	Registro diario de precipitación y tanque de evaporación.	Formato	2018-10-19	02	Magnético/ Físico	
75	FT.0130.03	Graficos de brillo solar	Formato	2015-01-08	01	Magnético/ Físico	
76	FT.0130.04	Registro diario de lecturas de MIRA	Formato	2018-10-19	02	Magnético/ Físico	
77	FT.0130.05	Ficha inspección de estaciones hidrométricas	Formato	2015-01-08	01	Magnético/ Físico	
78	FT.0130.06	Ficha inspección de estaciones climatológicas	Formato	2015-01-08	01	Magnético/ Físico	
79	FT.0130.07	Tablas de información de campo para inventarios de fauna y flora.	Formato	2021-03-09	01	Magnético/ Físico	X
80	FT.0130.08	Plan de trabajo para la caracterización de actores	Formato	2015-01-08	01	Magnético/ Físico	
81	FT.0130.09	Identificación y Caracterización de Actores Sociales para la Gestión de las Situaciones Ambientales en la Cuenca	Formato	2015-01-08	01	Magnético/ Físico	
82	FT.0130.10	Notas de aforo	Formato	2018-10-19	02	Magnético/ Físico	
83	FT.0130.11	Registro de datos de campo para aforos solidos	Formato	2018-10-19	02	Magnético/ Físico	
84	FT.0130.12	Comprobante de compra de bienes o servicios adquiridos al régimen simplificado	Formato	2018-09-11	01	Magnético/ Físico	X
85	FT.0130.13	Mantenimiento acelerógrafo guralp - etna - cmac	Formato	2018-10-19	02	Magnético/ Físico	
86	FT.0130.14	Inspección de estaciones hidrométricas y/o meteorológica, estaciones automatizadas satélites y SDR	Formato	2018-09-11	01	Magnético/ Físico	X
87	FT.0130.15	Solicitud de claves para el registro de generadores de residuos peligrosos	Formato	2015-01-08	01	Magnético/ Físico	
88	FT.0130.16	Registro de generadores de residuos o desechos peligrosos.	Formato	2015-01-08	01	Magnético/ Físico	
89	FT.0130.18	Consolidado del seguimiento del registro de generadores de residuos o desechos peligrosos	Formato	2015-01-08	01	Magnético/ Físico	
90	FT.0130.19	Medición de niveles y lectura de contadores	Formato	2019-10-07	02	Magnético/ Físico	
91	FT.0130.20	Parámetros de campo	Formato	2015-01-08	01	Magnético/ Físico	
92	FT.0130.21	Prueba de Bombeo	Formato	2015-01-08	01	Magnético/ Físico	
93	FT.0130.22	Formulario unico nacional inventario puntos agua subterranea	Formato	2015-01-08	01	Magnético/ Físico	
94	FT.0130.23	Reporte Semestral de Intervenciones Corporativas en Gestión del Riesgo	Formato	2017-04-19	01	Magnético/ Físico	

Formato: LISTADO MAESTRO DE DOCUMENTOS INTERNOS							
Proceso: Caracterización y Balance de los Recursos Naturales					Fecha de Publicación del Listado Maestro: 2024/02/21		
No.	Código del Documento	Nombre del Documento	Tipo de Documento	Fecha de Aplicación Versión Vigente / Fecha de Eliminación	No. Versión	Soporte del Documento	Documento Eliminado (Marque con una X)
95	FT.0130.24	Reporte de los Resultados Ambientales de las Pruebas Realizadas por los Centros de Diagnóstico Automotor.	Formato	2023-03-30	02	Magnético/ Físico	
96	FT.0130.25	Concepto Técnico sobre Localización de Predios en Áreas de Importancia Estratégica para el Recurso Hídrico (AIE)	Formato	2017-12-04	01	Magnético/ Físico	
97	FT.0130.26	Formato Cadena de Custodia de Información	Formato	2018-10-19	01	Magnético/ Físico	
98	FT.0130.27	Formato Cadena de Custodia Aforos Varios	Formato	2018-10-19	01	Magnético/ Físico	
99	FT.0130.28	Informe de análisis de alertas tempranas de cambios en la cobertura del suelo y deforestación	Formato	2019-08-22	01	Magnético/ Físico	
100	FT.0130.29	Reporte de lectura de contadores	Formato	2019-12-24	02	Magnético/ Físico	
Version 04 Fecha de Aplicación: 2018-02-12		No se deben realizar modificaciones en el formato. Grupo Gestión ambiental y Calidad					FT.0540.08