


GUIA: RUTA METODOLOGICA PARA LA IDENTIFICACION Y CARACTERIZACION DE ACTORES SOCIALES PARA LA GESTION DE SITUACIONES AMBIENTALES EN LA CUENCA HIDROGRAFICA

FECHA DE APLICACIÓN: 2015/01/08	CÓDIGO: GU.0130.10	VERSIÓN: 01	Página 1 de 13	
ELABORADO POR: Consultoría ICESI y Grupo de trabajo Educación Ambiental y Participación ciudadana	REVISADO POR: Coordinador Grupo Educación Ambiental y Participación ciudadana	APROBADO POR: Director (Dirección Ambiental)	Técnico Técnica	

1. OBJETIVO

La caracterización de los actores sociales, permite la identificación de percepciones e intereses de los actores asociados a las situaciones ambientales, lo cual reviste importancia significativa para la Corporación, al momento de la toma de decisiones relacionadas con la intervención en el territorio del área de jurisdicción.

El presente documento, presenta un ajuste a la ruta metodológica adoptada por el Grupo de Educación Ambiental y Participación Ciudadana en el año 2011, para la identificación y caracterización de actores sociales para la gestión de situaciones ambientales.

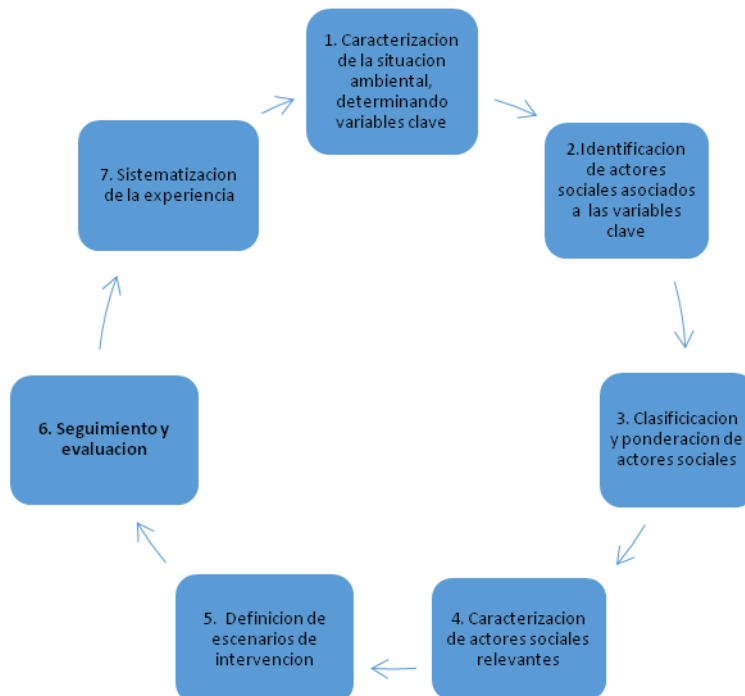
Cabe destacar, que se realiza un análisis detallado de los diferentes métodos, que se han adoptado para la caracterización de los actores sociales a nivel externo e interno, métodos adoptados por el Grupo Educación y Participación Ciudadana, por el Grupo de Biodiversidad y por el Proyecto Corredor de Conservación y uso sostenible de sistema rio Cauca en su Valle Alto.

2. DEFINICIONES


No Aplica

3. CONTENIDO

A continuación, se presenta el esquema metodológico, para la caracterización de los actores sociales de la Corporación:



GUIA: RUTA METODOLOGICA PARA LA IDENTIFICACION Y CARACTERIZACION DE ACTORES SOCIALES PARA LA GESTION DE SITUACIONES AMBIENTALES EN LA CUENCA HIDROGRAFICA

FECHA DE APLICACIÓN: 2015/01/08	CÓDIGO: GU.0130.10	VERSIÓN: 01	Página 3 de 13	
ELABORADO POR: Consultoría ICESI y Grupo de trabajo Educación Ambiental y Participación ciudadana	REVISADO POR: Coordinador Grupo Educación Ambiental y Participación ciudadana	APROBADO POR: Director Técnico (Dirección Técnica Ambiental)		

Paso 2. Priorización de variables clave asociadas a la situación ambiental

Al listado de variables, asociadas a la situación ambiental, se le asigna un valor; dentro de los criterios, para asignar esta valoración como Alta, Media y Baja, se destaca, lo siguiente:

- Si la variable representa una causa directa de la situación ambiental, se califica como Alta
- Si la variable representa una causa indirecta de la situación ambiental, se califica como Media
- Si la variable, no representa una causa directa o indirecta, sino más una consecuencia, se califica como Baja.

Mediante consenso con el grupo de participante, se analizan y definen las tres variables calificadas como Altas. Las cuales se convierten en punto de partida para la caracterización de actores sociales. Estas variables priorizadas, se anotan en la columna de priorización. Existen diversos métodos para priorizar, uno de estos es el análisis estructural y otra de las técnicas simples de priorización, es el que a continuación se presenta:

Tabla 2. Priorización de variables asociadas a la situación ambiental

Situación Ambiental:				
Variables asociadas a la situación ambiental	Calificación			Priorización
	Alta	Media	Baja	

Se retoman las variables, calificadas como altas, máximo tres (3) variables, también se pueden analizar, mediante consenso con el grupo de participantes, las variables calificadas como medias.


Paso 3. Contextualización de la situación ambiental

Con esta contextualización, se busca delimitar el área geográfica, con sus aspectos sociales, económicos, y ambientales. Con el propósito de contextualizar la situación ambiental, con las tres variables, se procede a realizar una descripción detallada de cada una de estas. Localizando en áreas prioritarias de intervención.

Tabla 3. Descripción de variables relevantes

No.	Variables clave	Descripción de la variable	Áreas de mayor intervención (Cuenca, municipio, vereda, correg, barrio)
1			
2			
3			

GUIA: RUTA METODOLOGICA PARA LA IDENTIFICACION Y CARACTERIZACION DE ACTORES SOCIALES PARA LA GESTION DE SITUACIONES AMBIENTALES EN LA CUENCA HIDROGRAFICA

FECHA DE APLICACIÓN: 2015/01/08	CÓDIGO: GU.0130.10	VERSIÓN: 01	Página 4 de 13	
ELABORADO POR: Consultoría ICESI y Grupo de trabajo Educación Ambiental y Participación ciudadana	REVISADO POR: Coordinador Grupo Educación Ambiental y Participación ciudadana	APROBADO POR: Director Técnico (Dirección Técnica Ambiental)		

FASE 2. IDENTIFICACIÓN DE ACTORES SOCIALES ASOCIADOS A CADA UNA DE LAS VARIABLES CLAVE.

Paso 1. Listado de actores sociales asociados a cada una las variables clave

Se procede a identificar los actores sociales asociados a cada una de las variables clave, para esto, se plantean algunas características de los actores, a tener en cuenta, para iniciar la fase de identificación:

- Generadores de la situación ambiental
- Están afectados o podrían verse afectados por la situación ambiental
- Pueden verse afectados en las estrategias de intervención para dar solución a problemáticas identificadas.
- Aliados para la gestión de la situación ambiental
- Oponentes para la gestión de la situación ambiental
- Tienen interés en participar de la gestión de la situación ambiental
- Tienen conocimiento, experiencia y recursos sobre la situación ambiental
- Tienen competencia entorno a la situación ambiental

Tabla 4. Listado de actores sociales asociados a cada una de las variables clave

Situación ambiental	Variable clave 1	Actores sociales asociados
Variable clave 2	Actores sociales asociados	
Variable clave 3	Actores sociales asociados	

Paso 2. Listado de actores sociales asociados a la situación ambiental.

Se consolidan los actores identificados para cada una de las variables, teniendo cuidado de no repetir y analizar que otro actor es fundamental al momento de abordar la situación ambiental. Se recomienda, que el listado de actores sea aproximadamente entre 10 a 12 actores.

GUIA: RUTA METODOLOGICA PARA LA IDENTIFICACION Y CARACTERIZACION DE ACTORES SOCIALES PARA LA GESTION DE SITUACIONES AMBIENTALES EN LA CUENCA HIDROGRAFICA


FECHA DE APLICACIÓN: 2015/01/08	CÓDIGO: GU.0130.10	VERSIÓN: 01	Página 5 de 13	
ELABORADO POR: Consultoría ICESI y Grupo de trabajo Educación Ambiental y Participación ciudadana	REVISADO POR: Coordinador Grupo Educación Ambiental y Participación ciudadana	APROBADO POR: Director Técnico (Dirección Técnica Ambiental)		

Tabla 5. Consolidado de los actores sociales asociados a la situación ambiental

Situación ambiental	Actores sociales asociados

FASE 3. CLASIFICACIÓN Y PONDERACIÓN DE LOS ACTORES SOCIALES

Para la clasificación del actor social, es importante, tener en cuenta la tipología y el ámbito de ese actor.

En cuanto a la tipología de actores, se puede destacar que es la resultante de las formas como se relaciona el actor con la situación ambiental, se encuentran cuatro categorías:

- **Competencia:** Actor que acorde a la normatividad vigente, tiene una injerencia directa sobre la situación objeto de análisis.
- **Generador:** Actor que contribuye a generar el estado de la situación ambiental
- **Receptor:** Actor, que percibe los efectos de la situación ambiental
- **Interés:** Actor que tiene interés sobre la situación ambiental, ya sea porque tiene un conocimiento, desea participar o le interesa la solución a los problemas identificados.

El ámbito del actor, es fundamental para enmarcarlo, así en la gestión ambiental, el ámbito o escala del actor es fundamental, determinando si es local, aquí podemos referirnos actores propietarios de predios, actores asentados en veredas, corregimientos, barrios y municipios: actores que tienen su accionar a nivel de la cuenca, actores del nivel regional, nacional e internacional. Lo anterior partiendo de la interrelación existente entre lo local y lo global y viceversa; así entonces, se tienen las cinco categorías:

- Local
- Cuenca
- Regional
- Nacional
- Internacional

A continuación, se presenta un esquema donde se consolida, la información relacionada con la clasificación de los actores sociales:


GUIA: RUTA METODOLOGICA PARA LA IDENTIFICACION Y CARACTERIZACION DE ACTORES SOCIALES PARA LA GESTION DE SITUACIONES AMBIENTALES EN LA CUENCA HIDROGRAFICA				
FECHA DE APLICACIÓN: 2015/01/08	CÓDIGO: GU.0130.10	VERSIÓN: 01	Página 7 de 13	
ELABORADO POR: Consultoría ICESI y Grupo de trabajo Educación Ambiental y Participación ciudadana	REVISADO POR: Coordinador Grupo Educación Ambiental y Participación ciudadana	APROBADO POR: Director Técnico (Dirección Técnica Ambiental)		

Paso 2. La Ponderación de los actores sociales

A cada uno de los actores sociales, se le asigna una valoración acorde con la Incidencia, (Alta, Media, Baja) acorde al grado de incidencia, bien sea positiva o negativa, sobre la situación ambiental, y además se da una valoración al impacto del actor en la gestión de la situación ambiental (Alta, Media, Baja).

Para la ponderación, se retoma el método desarrollado por La Pontificia Universidad Javeriana y el Ministerio de Ambiente, en el año 2.009:

- Actores con alta incidencia y alto impacto: **La ponderación es Alta**, actores que por sus competencias, deben estar cercanamente involucrados con el proyecto o proceso para promover el logro de los objetivos propuestos.
- Actores con alta incidencia y mediano impacto: **La ponderación es Media**, actores que muestran interés, toman decisiones, pero su participación no es fundamental, por el rol que desempeñan respecto a la situación.
- Actores con alta incidencia y bajo impacto: **La ponderación es Media**, no son actores de fundamental importancia para el logro de los objetivos propuestos, pero podrían en un momento determinado ejercer acciones para entorpecer o detener su desarrollo; se analiza en que momento, se pueden involucrar estos actores.
- Actores con mediana incidencia y alto impacto: **La ponderación es Alta**, Son actores que tienen algún grado de competencia sobre la situación ambiental, pero son fundamentales en la gestión de la situación.
- Actores con mediana incidencia y media no impacto: **La ponderación es Media**, Son actores que participan de algunos espacios decisorios y revisten alguna importancia en la gestión de la situación ambiental.
- Actores con mediana incidencia y bajo impacto: **La ponderación es Baja**, Son actores con cierto grado de competencia, pero su participación no es relevante en la gestión de la situación.
- Actores con baja incidencia y alto impacto: **La ponderación es Alta**, actores que no participan en espacios de toma de decisiones, pero su participación, por su rol, es fundamental en la gestión de la situación. ambiental.
- Actores de baja incidencia y mediano impacto: **La ponderación es media**, Aunque los actores no son de competencia directa, tiene alguna importancia respecto de su participación.

GUIA: RUTA METODOLOGICA PARA LA IDENTIFICACION Y CARACTERIZACION DE ACTORES SOCIALES PARA LA GESTION DE SITUACIONES AMBIENTALES EN LA CUENCA HIDROGRAFICA				
FECHA DE APLICACIÓN: 2015/01/08	CÓDIGO: GU.0130.10	VERSIÓN: 01	Página 8 de 13	
ELABORADO POR: Consultoría ICESI y Grupo de trabajo Educación Ambiental y Participación ciudadana	REVISADO POR: Coordinador Grupo Educación Ambiental y Participación ciudadana	APROBADO POR: Director Técnico (Dirección Técnica Ambiental)		

- Actores de baja incidencia y bajo impacto, **La ponderación es baja**, no es necesario que se establezca una estrategia para que participen en el proyecto o proceso.

Tabla 7. Ponderación de los actores sociales

	Categoría del actor	Nombre Actor Social	Incidencia			Impacto			Ponderación del actor		
			Alta	Media	Baja	Alta	Media	Baja	Alta	Media	Baja
Situación Ambiental											

FASE 4. CARACTERIZACIÓN DE LOS ACTORES SOCIALES PONDERADOS

Paso 1. Caracterización de actores sociales ponderados

En este paso, se define, quien es el actor, que hace, se relacionan sus datos de contacto (Nombre de contacto, dirección, teléfono, Celular, e-mail), relación del actor con la situación ambiental, limitaciones, medios y acciones. Con el grupo de participantes, se analizan los actores cuya calificación de preponderancia es Media, y se define mediante consenso en que momento se convocan a participar. Esta información se consolida en el siguiente cuadro:

GUIA: RUTA METODOLOGICA PARA LA IDENTIFICACION Y CARACTERIZACION DE ACTORES SOCIALES PARA LA GESTION DE SITUACIONES AMBIENTALES EN LA CUENCA HIDROGRAFICA

FECHA DE APLICACIÓN: 2015/01/08	CÓDIGO: GU.0130.10	VERSIÓN: 01	Página 10 de 13	
ELABORADO POR: Consultoría ICESI y Grupo de trabajo Educación Ambiental y Participación ciudadana	REVISADO POR: Coordinador Grupo Educación Ambiental y Participación ciudadana	APROBADO POR: Director Técnico (Dirección Técnica Ambiental)		

FASE 5. DEFINICIÓN DE ESCENARIOS DE INTERVENCIÓN A PARTIR DE LA CARACTERIZACION DE LOS ACTORES SOCIALES.

A partir de las características de los actores, se describen los escenarios:

Escenario actual: Se refiere a como se encuentran los actores sociales actualmente frente a la situación ambiental.

Escenario Tendencial: Si no se definen estrategias de intervención con los actores sociales, que sucedería?, Cual será el estado de la situación ambiental?


Escenario Deseable: Si se plantean escenarios de intervención y estrategias con los actores priorizados entorno a la situación ambiental que se analiza, que pasaría?.Cuál sería el estado de la situación ambiental?.

Paso 1. Definición de escenarios de intervención

Tabla 9. Definición de escenarios de intervención

Situación ambiental	Escenario Actual	Escenario tendencial	Escenario deseado

GUIA: RUTA METODOLOGICA PARA LA IDENTIFICACION Y CARACTERIZACION DE ACTORES SOCIALES PARA LA GESTION DE SITUACIONES AMBIENTALES EN LA CUENCA HIDROGRAFICA


FECHA DE APLICACIÓN: 2015/01/08	CÓDIGO: GU.0130.10	VERSIÓN: 01	Página 11 de 13	
ELABORADO POR: Consultoría ICESI y Grupo de trabajo Educación Ambiental y Participación ciudadana	REVISADO POR: Coordinador Grupo Educación Ambiental y Participación ciudadana	APROBADO POR: Director Técnico (Dirección Técnica Ambiental)		

Paso 2. Las estrategias de intervención con los actores sociales

A partir del escenario deseado y teniendo en cuenta las categorías de los actores, se propone el Que hacer, el Cómo hacerlo y en qué plazo, se propone su realización, en el corto, en el mediano o en el largo plazo.

Tabla 10. Estrategias de intervención con los actores sociales						
Situación ambiental	Escenario de intervención deseado	Que hacer para lograr el escenario	Como hacerlo	Plazo		
				Corto	Mediano	Largo

Los escenarios de intervención, se toman como punto de partida para abordar proyectos y procesos de planificación para la gestión ambiental y dar solución a la situación analizada acorde a las características y prioridad de los actores sociales.

GUIA: RUTA METODOLOGICA PARA LA IDENTIFICACION Y CARACTERIZACION DE ACTORES SOCIALES PARA LA GESTION DE SITUACIONES AMBIENTALES EN LA CUENCA HIDROGRAFICA				
FECHA DE APLICACIÓN: 2015/01/08	CÓDIGO: GU.0130.10	VERSIÓN: 01	Página 12 de 13	
ELABORADO POR: Consultoría ICESI y Grupo de trabajo Educación Ambiental y Participación ciudadana	REVISADO POR: Coordinador Grupo Educación Ambiental y Participación ciudadana	APROBADO POR: Director Técnico (Dirección Ambiental)		

Paso 3. Elaboración base de datos para mapeo de actores sociales

Retomando, la información consolidada de los actores relevantes, se consolida la Base de datos, para el mapeo de los actores sociales asociados a las situaciones ambientales, así:

Tabla 11. Base de datos para el mapeo de actores sociales

ANEXO PARA LA IDENTIFICACION Y CARACTERIZACION DE ACTORES SOCIALES PARA LA GESTION DE LAS SITUACIONES AMBIENTALES EN LA CUENCA HIDROGRAFICA																					
Nombre del actor social	Quien es el actor	Categoría del actor social (Ente gubernamental, Ongs ambientalistas, Producción, Comunidad, Saber, Entes de Control)	Situación ambiental y/o Cuenca Hidrográfica con la que se relaciona el actor	Que hace el actor social	Vereda (donde actúa el actor)	Corregimiento (Donde actúa el actor)	Barrio (Donde actúa el actor)	Municipio (Donde actúa el actor)	Cuenca hidrográfica (Donde actúa el actor)	Unidad de Intervención y/o DAR	Nombre de contacto del actor	Dirección de contacto	Tel. de contacto	Celular de contacto	E-mail del actor	Rol del actor frente a la situación ambiental y/o frente a la cuenca hidrográfica (Competencia, generador, receptor, interés)	Ámbito del actor (Local, Regional, Nacional, Internacional)	Debilidades del actor frente a la situación ambiental	Fortalezas del actor frente a la situación ambiental	Definición de estrategias de intervención acorde a las características del actor social	

Nota: Base de datos en construcción y concertación con el Grupo de Sistemas de Información Geográfica de la CVC

GUIA: RUTA METODOLOGICA PARA LA IDENTIFICACION Y CARACTERIZACION DE ACTORES SOCIALES PARA LA GESTION DE SITUACIONES AMBIENTALES EN LA CUENCA HIDROGRAFICA

FECHA DE APLICACIÓN: 2015/01/08	CÓDIGO: GU.0130.10	VERSIÓN: 01	Página 13 de 13	The logo of the Corporación Autónoma Regional del Valle del Cauca (CVC) is located in the top right corner of the table. It features the letters 'CVC' in a stylized, bold font with a blue and green gradient. Below the letters, the full name 'Corporación Autónoma Regional del Valle del Cauca' is written in a smaller, black font.
ELABORADO POR: Consultoría ICESI y Grupo de trabajo Educación Ambiental y Participación ciudadana	REVISADO POR: Coordinador Grupo Educación Ambiental y Participación ciudadana	APROBADO POR: Director Técnico (Dirección Técnica Ambiental)		

FASE 6. SEGUIMIENTO Y EVALUACIÓN.

La dinámica de los actores sociales que se relacionan con las situaciones ambientales en el territorio es cambiante, es por esto, que se requiere realizar seguimiento, para identificar si se integran al escenario nuevos actores que son determinantes para la intervención Corporativa.

FASE 7. SISTEMATIZACIÓN DE LA EXPERIENCIA RELACIONADA CON LA CARACTERIZACION DE LOS ACTORES SOCIALES

El lineamiento metodológico, es un proceso de retroalimentación continuo, es por esto que el registro y análisis de las técnicas e instrumentos, el análisis de logros y dificultades, las lecciones aprendidas permiten consolidar los procesos de relacionamiento con los actores sociales en la planificación de la Corporación.

En cada una de las experiencias, donde se realice la caracterización de los actores sociales, se parte de una situación inicial, hasta llegar a una situación final, anotando las consideraciones percibidas entre estos dos momentos. Finalmente a partir de un análisis de los resultados y aprendizajes, se continúa retroalimentando la ruta metodológica para la caracterización de los actores sociales.