

NOTIFICACIÓN POR AVISO



Santiago de Cali, 14 de Octubre de 2021

Citar este número al responder: 0711- 940872021


Señor
JOSE LUIS RODRIGUEZ
Predio La Heralía
Corregimiento de Chagres
Coordenadas: 03°07'10.84"W: 76°36'24.49"
Municipio de Jamundí, Valle del Cauca

De acuerdo con lo dispuesto en el artículo 69 de la Ley 1437 "Por la cual se Expide el Código de Procedimiento Administrativo y de lo Contencioso Administrativo" se remite el presente oficio como Constancia de notificación por aviso al señor **JOSE LUIS RODRIGUEZ**, identificado con la cedula de ciudadanía No 1.143.857.308, del contenido del "AUTO POR MEDIO DEL CUAL SE INICIA UN PROCEDIMIENTO SANCIONATORIO AMBIENTAL" del 01 de Marzo de 2019", expedida por la Dirección Ambiental Regional Suroccidente de la CVC.


Se advierte que de conformidad con lo dispuesto en el artículo 69 de la Ley 1437 de 2011, la notificación quedará surtida al finalizar el día siguiente al de la entrega del presente aviso.

Se adjunta al presente aviso de notificación copia íntegra del "AUTO POR MEDIO DEL CUAL SE INICIA UN PROCEDIMIENTO SANCIONATORIO AMBIENTAL" del 01 de Marzo de 2019

Atentamente,


WILSON ANDRES MONDRAGON AGUDELO
Técnico Administrativo Grado 13 DAR-Suroccidente
Corporación Autónoma Regional del Valle del Cauca – CVC

Archívese en: 0711-039-005-006-2019



Nombre de Quien Recibe: _____

Cedula: _____

Fecha de Entrega: _____

En Calidad de: _____

Firma: _____

Funcionario de la _____



“AUTO POR MEDIO DE LA CUAL SE INICIA UN PROCEDIMIENTO SANCIONATORIO AMBIENTAL”

El Director Territorial (C) de la Dirección Ambiental Regional Suroccidente de la Corporación Autónoma Regional del Valle del Cauca –CVC. - en uso de sus facultades conferidas en la Ley 99 de 1993, Decreto Ley 2811 de 1974, Decreto 1076 de 2015 y la Ley 1333 de 2009, y en especial de lo dispuesto en el Acuerdo C.D. No. 072 del 27 octubre de 2016, y demás normas concordantes; y,


CONSIDERANDO:

Que en los archivos de la Dirección Ambiental Regional Suroccidente se encuentra radicado el expediente identificado con el número 0711-039-005-006-2019, correspondiente al procedimiento sancionatorio ambiental que se adelanta contra los señores MIGUEL LUCUMI identificado con cedula de ciudadanía No. 2.572.373 y JOSE LUIS RODRIGUEZ identificado con cedula de ciudadanía No. 1.143.857.308 que se inicia con motivo de informe de visita de fecha 05 de febrero de 2019 de cual se extrae lo siguiente:

“(…)

1. **Descripción:** Se realiza recorrido de vigilancia y control en el corregimiento Robles, jurisdicción del municipio de Jamundí. Durante el recorrido se observó la construcción de una vía carreteable y una explanación en dicho sector con las siguientes características:

- La explanación se encuentra ubicada en las siguientes coordenadas geográficas: **03°07'10.84" N: 76°36'24.49" W**



- Foto N° 1. Ubicación del predio
- Comprometidos con la vida



- Una vía de acceso de aproximadamente 120 metros lineales con un ancho aproximado de 4 a 5 metros en algunos sectores y con una pendiente aproximada de 35°.
- Una explanación principal de aproximadamente 15 m x 12 m (300 m²)
- Se observan dos terrazas con medidas aproximadas de 5 m x 5 m y una tercera con medidas de 10 m x 5 m.
- La zona de la explanación a la que conduce la carretera se encuentra dentro de la franja forestal protectora de la quebrada "Satizabal"

(...)"

Que la Ley 1333 del 21 de julio de 2009 "Por la cual se establece el procedimiento sancionatorio ambiental y se dictan otras disposiciones", señala en su artículo tercero lo siguiente: "Principios rectores. Son aplicables al procedimiento sancionatorio ambiental los principios constitucionales y legales que rigen las actuaciones administrativas y los principios ambientales prescritos en el artículo 1° de la ley 99 de 1993".

Que de acuerdo a lo dispuesto en el numeral 17 del artículo 31 de la Ley 99 de 1993, dentro de las funciones de las Autoridades Ambientales está la de imponer y ejecutar a prevención y sin perjuicio de las competencias atribuidas por la ley a otras autoridades, las medidas de policía y las sanciones previstas en la ley, en caso de violación a las normas de protección ambiental y de manejo de recursos naturales renovables y exigir, con sujeción a las regulaciones pertinentes, la reparación de los daños causados.

Que la citada Ley 1333 de 2009, establece:

"Artículo 1°. Titularidad de la potestad sancionatoria en materia ambiental. El Estado es el titular de la potestad sancionatoria en materia ambiental y la ejerce, sin perjuicio de las competencias legales de otras autoridades, a través del Ministerio de Ambiente, Vivienda y Desarrollo Territorial, las corporaciones autónomas regionales, las de desarrollo sostenible, las unidades ambientales de los grandes centros urbanos a que se refiere el artículo 66 de la Ley 99 de 1993, los establecimientos públicos ambientales a que se refiere el artículo 13 de la Ley 768 de 2002 y la Unidad Administrativa Especial del Sistema de Parques Nacionales Naturales, UAESPNN, de conformidad con las competencias establecidas por la ley y los reglamentos.

Parágrafo. En materia ambiental, se presume la culpa o el dolo del infractor, lo cual dará lugar a las medidas preventivas. El infractor será sancionado definitivamente si no desvirtúa la presunción de culpa o dolo para lo cual tendrá la carga de la prueba y podrá utilizar todos los medios probatorios legales".



Que es pertinente traer a colación lo dispuesto en el artículo 18 de la Ley 1333 de 2009, en los siguientes términos:

"Iniciación del procedimiento sancionatorio. El procedimiento sancionatorio se adelantará de oficio, a petición de parte o como consecuencia de haberse impuesto una medida preventiva; mediante acto administrativo motivado, que se notificará personalmente conforme a lo dispuesto en el Código Contencioso Administrativo, el cual dispondrá el inicio del procedimiento sancionatorio para verificar los hechos u omisiones constitutivas de infracción a las normas ambientales. En caso de flagrancia o confesión se procederá a recibir descargos". (Subrayas no existentes en el texto original)

Que de conformidad con el artículo 5º de la citada Ley 1333 de 2009:

"Se considera infracción en materia ambiental toda acción u omisión que constituya violación de las normas contenidas en el Código de Recursos Naturales, Renovables Decreto Ley 2811 de 1974, en la Ley 99 de 1993, en la Ley 165 de 1994, y en las demás disposiciones ambientales vigentes, en que las sustituyan o modifiquen y en los actos administrativos emanados de la autoridad ambiental competente.

Será también constitutivo de infracción ambiental la comisión de un daño al medio ambiente, con las mismas condiciones que para configurar la responsabilidad civil extracontractual establece el Código Civil y la legislación complementaria; a saber: el daño, el hecho generador con culpa o dolo y el vínculo causal entre los dos. Cuando estos elementos se configuren darán lugar a una sanción administrativa ambiental, sin perjuicio de la responsabilidad que para terceros pueda generar el hecho en materia civil.

PARÁGRAFO 1o. En las infracciones ambientales se presume la culpa o dolo del infractor, quien tendrá a su cargo desvirtuarla.

PARÁGRAFO 2o. El infractor será responsable ante terceros de la reparación de los daños y perjuicios causados por su acción u omisión".

DECRETO 2811 DE 1974

ARTICULO 8o. *Se consideran factores que deterioran el ambiente, entre otros:*

a). *La contaminación del aire, de las aguas, del suelo y de los demás recursos Naturales renovables.*

Se entiende por contaminación la alteración del ambiente con sustancias o formas de energía puestas en él, por actividad humana o de la naturaleza, en cantidades, concentraciones o niveles capaces de interferir el bienestar y la salud de las personas, atentar contra la flora y la fauna, degradar la calidad del ambiente de los recursos de la nación o de los particulares.

Se entiende por contaminante cualquier elemento, combinación de elementos, o forma de energía que actual o potencialmente pueda producir alteración ambiental de las precedentemente descritas. La contaminación puede ser física, química o biológica;

b). *La degradación, la erosión y el revenimiento de suelos y tierras.*



c). Las alteraciones nocivas de la topografía.

Artículo 178°.- Los suelos del territorio Nacional deberán usarse de acuerdo con sus condiciones y factores constitutivos.

Se determinará el uso potencial de los suelos según los factores físicos, ecológicos, y socioeconómicos de la región. Según dichos factores también se clasificarán los suelos.

Artículo 179°.- El aprovechamiento de los suelos deberá efectuarse en forma de mantener su integridad física y su capacidad productora.

En la utilización de los suelos se aplicarán normas técnicas de manejo para evitar su pérdida o degradación, lograr su recuperación y asegurar su conservación.

Artículo 180°.- Es deber de todos los habitantes de la República colaborar con las autoridades en la conservación y en el manejo adecuado de los suelos.

Las personas que realicen actividades agrícolas, pecuarias, forestales o de infraestructura, que afecten o puedan afectar los suelos, están obligados a llevar a cabo las prácticas de conservación y recuperación que se determinen de acuerdo con las características regionales.

ARTICULO 185. A las actividades mineras de construcción, ejecución de obras de ingeniería, excavaciones u otras similares, precederán estudios ecológicos y se adelantarán según las normas sobre protección y conservación de suelos. Protección y conservación de suelos

ARTICULO 204. Se entiende por área forestal protectora la zona que debe ser conservada permanentemente con bosques naturales o artificiales, para proteger estos mismos recursos u otros naturales renovables.

En el área forestal protectora debe prevalecer el efecto protector y sólo se permitirá la obtención de frutos secundarios del bosque. Aprovechamiento de los Recursos Naturales

ARTICULO 205. Se entiende por área forestal protectora productora la zona que debe ser conservada permanentemente con bosques naturales o artificiales para proteger los recursos naturales renovables y que, además, puede ser objeto de actividades de producción sujeta necesariamente al mantenimiento del efecto protector. Aprovechamiento de los Recursos Naturales Protección y conservación de suelos

Que la resolución CVC DG 526 de noviembre 4 de 2004, en relación con vías y explanaciones, dispone:

"(...)

1. PROCEDIMIENTO: El interesado en desarrollar proyectos de construcción de vías, carreteables o explanaciones en predios de propiedad privada deberá realizar solicitud por escrito a la Oficina de Gestión Ambiental Territorial con jurisdicción en el área, y aportar la siguiente documentación y/o información:



- a) Solicitud escrita con identificación plena y aporte de documentos que acrediten su existencia y/o representación en el caso de las personas jurídicas.
- b) Servidumbres legalmente conformadas para el trazado de la vía, carretable o explanación, en caso de requerirse, aportando el sustento documental.
- c) Certificación del Instituto para Investigación, Preservación, Patrimonio Cultural y Natural del Valle del Cauca –INCIVA- o quien haga sus veces, cuando se requiera.
- d) Certificado(s) de Tradición con una vigencia no superior a sesenta (60) días, del (los) predio(s) comprometido(s) en la obra.
- e) Cancelación Derechos de visita.”

DECRETO 1076 DE 2015

Artículo 2.2.1.1.18.6. Protección y conservación de suelos. En relación con la protección y conservación de los suelos, los propietarios de predios están obligados a:

1. Usar los suelos de acuerdo con sus condiciones y factores constitutivos de tal forma que se mantenga su integridad física y su capacidad productora, de acuerdo con la clasificación agrológica del IGAC y con las recomendaciones señaladas por el ICA, el IGAC y Ministerio de Ambiente y Desarrollo Sostenible. ;(subrayado fuera de texto)
2. Proteger los suelos mediante técnicas adecuadas de cultivos y manejo de suelos, que eviten la salinización, compactación, erosión, contaminación o revenimiento y, en general, la pérdida o degradación de los suelos. ;(subrayado fuera de texto)

Artículo 2.2.1.1.18.2 Protección y conservación de los bosques. En relación con la protección y conservación de los bosques los propietarios de predios obligados a:

1- Mantener en cobertura boscosa dentro del predio las áreas forestales protectoras. Se entiende por áreas forestales protectoras: (Subrayado fuera del texto)

“(…)”

- a) Los nacimientos de fuentes de aguas en una extensión por lo menos de 100 metros a la redonda, medidos a partir de su periferia.
- b. Una franja no inferior a 30 metros de ancha, paralela a las líneas de mareas máximas, a cada lado de los cauces de los ríos, quebradas y arroyos, sean permanentes o no, y alrededor de los lagos o depósitos de agua; (Subrayado fuera del texto)

Que teniendo en cuenta lo expuesto en los anteriores considerandos, es importante señalar que los señores MIGUEL LUCUMI identificado con cedula de ciudadanía No. 2.572.373 y JOSE LUIS RODRIGUEZ identificado con cedula de ciudadanía No. 1.143.857.308 realizaron afectación al recurso suelo.

Que de conformidad con lo anteriormente expuesto, se considera procedente abrir investigación contra los señores MIGUEL LUCUMI identificado con cedula de ciudadanía No. 2.572.373 y JOSE LUIS RODRIGUEZ identificado con cedula de ciudadanía No. 1.143.857.308 con el fin de verificar los hechos u omisiones constitutivos de infracción ambiental.



Corporación Autónoma
Regional del Valle del Cauca

Página 6 de 7

Que en concordancia con el artículo 20 de la Ley 1333 de 2009, iniciado el procedimiento sancionatorio, cualquier persona podrá intervenir para aportar pruebas o auxiliar al funcionario competente cuando sea procedente en los términos de los artículos 69 y 70 de la Ley 99 de 1993. Se contará con el apoyo de las autoridades de policía y de las entidades que ejerzan funciones de control y vigilancia ambiental.

Que adicionalmente el Artículo 22 de la citada Ley 1333 de 2009 establece que las autoridades ambientales podrán realizar todo tipo de diligencias administrativas como visitas técnicas, toma de muestras, exámenes de laboratorio, mediciones, caracterizaciones y todas aquellas actuaciones que estime necesarias y pertinentes para determinar con certeza los hechos constitutivos de infracción y completar los elementos probatorios. Acorde con lo anterior, esta Entidad podrá decretar la práctica de pruebas que se consideren conducentes, pertinentes y útiles.

Que el artículo 24 de la Ley 1333 de 2009 dispone que cuando exista mérito para continuar con la investigación, se procederá a formular cargos contra el presunto infractor mediante acto administrativo debidamente motivado.

Que en cumplimiento de lo establecido en el inciso final del artículo 56 de la Ley 1333 de 2009, se remitirá copia de la presente actuación administrativa a la Procuraduría 1ª Agraria y Ambiental del Valle del Cauca.

Con base en lo anteriormente expuesto, el Director Territorial de la Dirección Ambiental Regional Suroccidente, de la Corporación Autónoma Regional del Valle del Cauca –CVC–,

DISPONE

ARTÍCULO PRIMERO: Iniciar procedimiento sancionatorio ambiental en contra de los señores MIGUEL LUCUMI identificado con cedula de ciudadanía No. 2.572.373 y JOSE LUIS RODRIGUEZ identificado con cedula de ciudadanía No. 1.143.857.308 para verificar los hechos u omisiones constitutivas de infracción a la normatividad ambiental vigente de conformidad con lo señalado en la parte motiva del presente acto administrativo.

Parágrafo 1º. Informar al investigado que él o cualquier persona, podrán intervenir para aportar pruebas o auxiliar al funcionario competente cuando sea procedente en los términos de los artículos 69 y 70 de la ley 99 de 1993.

Parágrafo 2º. Informar al investigado que dentro del presente procedimiento sancionatorio ambiental se tendrán como prueba documental el informe de visita rendido el 23 de marzo del 2018.

Parágrafo 3º. Informar al investigado que la totalidad de los costos que demande la práctica de pruebas será de cargo de quien las solicite.



Corporación Autónoma
Regional del Valle del Cauca

Página 7 de 7

Parágrafo 4°. En orden a determinar con certeza los hechos constitutivos de infracción y completar los elementos probatorios, esta Entidad podrá realizar todo tipo de diligencias y actuaciones administrativas que estime necesarias y pertinentes, en los términos del artículo 22 de la ley 1333 de 2009.

Parágrafo 5°. En caso de existir mérito para continuar con la investigación, ésta Entidad procederá a formular cargos contra el presunto infractor acorde con lo establecido en el artículo 24 de la Ley 1333 de 2009.

Parágrafo 6°. Si de los hechos materia del presente procedimiento sancionatorio se constata la posible existencia de contravenciones o delitos, falta disciplinaria o de otro tipo de infracción administrativa, se ordenará ponerlos en conocimiento de la autoridad correspondiente, acompañándole copia de los documentos del caso, según lo dispuesto por el artículo 21 de la Ley 1333 de 2009.


ARTICULO SEGUNDO: Remitir copia de la presente actuación administrativa a la Procuradora Judicial Ambiental y Agraria del valle del Cauca, en cumplimiento de lo establecido en el inciso final del artículo 56 de la Ley 1333 de 2009.

ARTÍCULO TERCERO: Notificar personalmente el presente acto administrativo al investigado o a su apoderado legalmente constituido quien deberá acreditar su calidad conforme lo prevé la ley. En caso de no ser posible la notificación personal se realizará de conformidad con lo dispuesto en la Ley 1437 de 2011, acorde con lo establecido en el artículo 19 de la ley 1333 de 2009.

ARTICULO CUARTO: Indicar que contra la presente actuación administrativa no procede recurso alguno, de conformidad con lo dispuesto en el artículo 75 de la Ley 1437 de 2011.

Dada en Santiago de Cali, a los **01 MAR 2019**

NOTIFIQUESE Y CUMPLASE


DIEGO LUIS HURTADO ANIZARES
Director Territorial
Dirección Ambiental Regional Suroccidente

Proyectó: Víctor Manuel Benítez Quiceno - Profesional jurídico - Dar Suroccidente
Revisó: Ing. Iris Eugenia Uribe Jaramillo-Coordinadora Unidad Gestión Cuenca Jamundí, Timba, Río Claro -DAR Suroccidente
Archívese en No 0711-039-005-006-2019



Faint, illegible text centered below the stamp.

Faint, illegible text in the upper left corner.

Paragraph 1. The first paragraph of text, which is mostly illegible due to fading.

Paragraph 2. The second paragraph of text, also mostly illegible.

Paragraph 3. The third paragraph of text, continuing the narrative.

Paragraph 4. The fourth paragraph of text.

Paragraph 5. The fifth paragraph of text.

Paragraph 6. The sixth paragraph of text.

Paragraph 7. The seventh paragraph of text.

Paragraph 8. The eighth paragraph of text, which appears to be a signature or a name.

Paragraph 9. The ninth paragraph of text.

7-6-75



Corporación Autónoma
Regional del Valle del Cauca

INFORME DE VISITA

Fecha y hora de la visita del 19 al 23 de Octubre de 2021. 8:00 AM

Dependencia: DAR Suroccidente - UGC Timba, Claro, Jamundí

Nombre del funcionario(s): Técnico Operativo. Jose Manuel Prado Pombo

Ubicación del lugar de la visita: Vereda Chapineros, Corregimiento Chagres, Municipio Santiago de Cali, Departamento del Valle del Cauca Coordenadas 03°07'10.84" N - 76°36'24.49"

Personas que asistieron a la visita: Jose Manuel Prado Pombo Técnico Operativo.
Benito Herrera - Técnico Contratista

Objeto de la visita: entrega de correspondencia:


OFICIOS	USUARIO	ELABORO
0711-940872021	JOSÉ LUIS RODRÍGUEZ MIGUEL LUCUMI VIVEROS	WILSON ANDRES MONDRAGON AGUDELO

Descripción de lo observado: - Se realizo recorrido por el sector y/o vereda Chapinero, del corregimiento de Chagures y se visitó el lugar de las coordenadas relacionadas anteriormente con el objetivo de entregar los oficios 0711-940872021Y 0711-940872021, se preguntó con los habitantes del sector los cuales aseguran no conocer a los señores JOSÉ LUIS RODRÍGUEZ y MIGUEL LUCUMI VIVEROS,

Registro Fotográfico



Foto 1 y 2: Sector Recorrido



Corporación Autónoma Regional del Valle del Cauca




Foto 3 y 4: Panorámica del predio de las coordenadas



Foto 5: Cancha de Chagres

Actuaciones durante la Visita: se dejó el oficio en la secretaría de la UGC - Jamundi

Recomendaciones: Revisar expediente si de pronto aparece dirección de residencia Jamundi urbano, correo electrónico, teléfono de contacto, o algún dato que permita ubicar a los usuarios para entregar el oficio.

Hora de finalización de la visita: 5:30 p.m.

JOSE MANUEL PRADO POMBO
Técnico Operativo