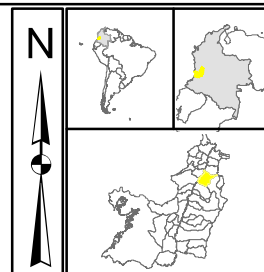
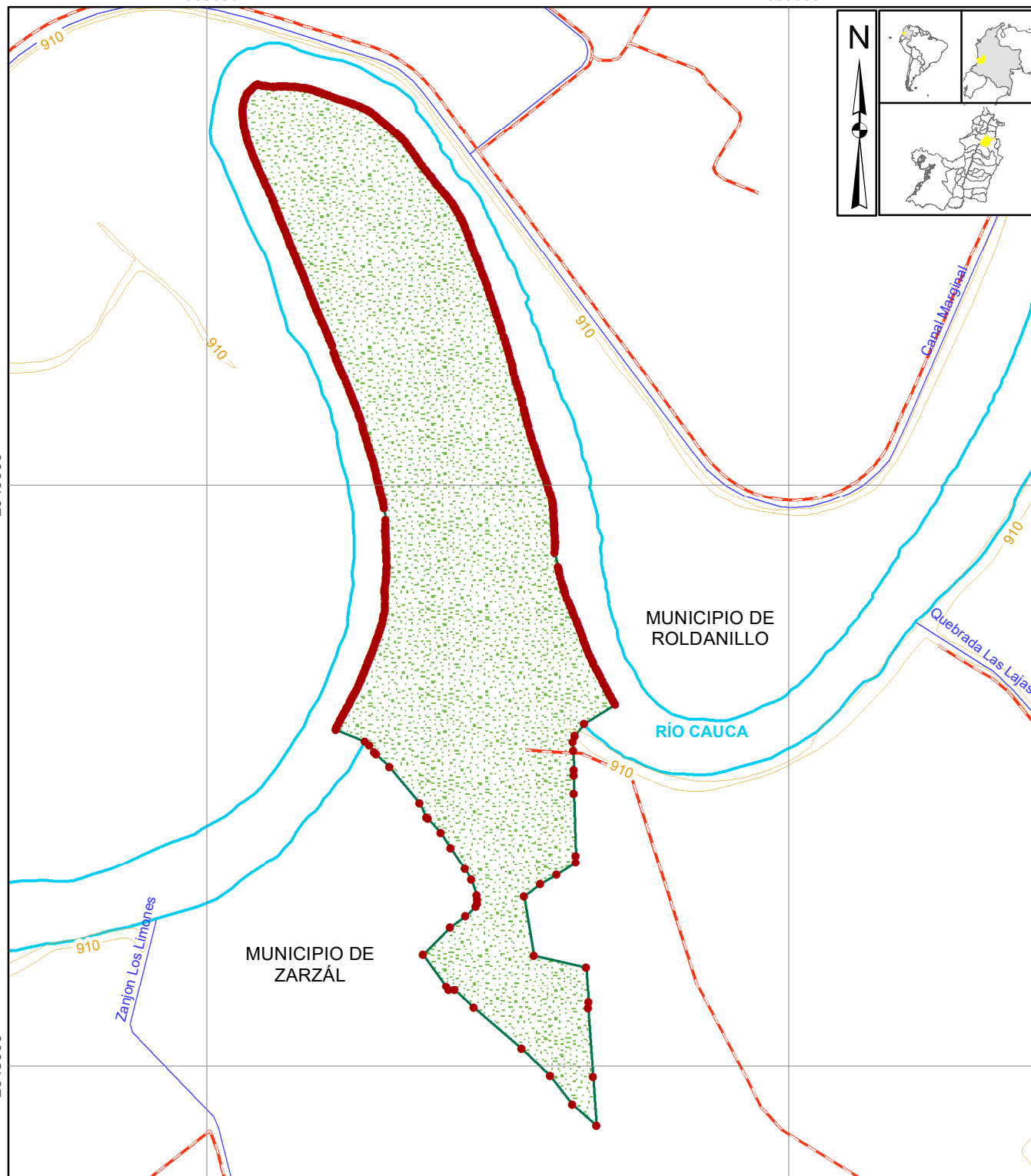


4658000

4659000



CORPORACIÓN AUTÓNOMA REGIONAL  
DEL VALLE DEL CAUCA  
Dirección Técnica Ambiental - Grupo de Biodiversidad



CORPORACIÓN SOCIOECOLÓGICA  
PARA EL FUTURO DE BOLÍVAR



Ruta de declaratoria del predio La Córcoba  
municipio de Zarzál, departamento del Valle del Cauca  
Convenio 0026 de 2021

### CONSULTA A ENTIDADES

**POLÍGONO LA CÓRCOBA**  
Municipio de Zarzál

### LEYENDA

Simb.	Unidad	Área (ha)	%
	Polígono La Córcoba	46,6162	100
	Vértices polígono (833)		

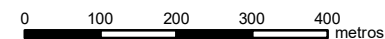
### CONVENCIONES

Hidrografía		Relieve	
	Cauce_Banca_Llena		Indice
	Drenajes		Intermedia
Vías			
	Vía Férrea		Vía Secundaria, Angosta, Pavimentada
	Vía Secundaria, Angosta, Sin Pavimentar		Vía principal, Angosta, Pavimentada
	Vía principal, Dos o más carriles, Pavimentada		

### Referencia Cartográfica

Sistema: MAGNA-SIRGAS ORIGEN NACIONAL  
Proyección: Transversa de Mercator  
Elipsoide: GRS80  
Origen: Latitud: 4° N  
Origen: Longitud: 73° W  
Falso este: 5.000.000 m  
Falso norte: 2.000.000 m  
Factor de Escala: 0,9992

Fuente de Información  
Base: CVC; polígono La Córcoba (CVC y Ecofuturo, 2021)



Escala 1:10.000

Elaboró: ECOFUTURO  
Diciembre de 2021