



Corporación Autónoma  
Regional del Valle del Cauca

## AVISO DE NOTIFICACIÓN DE UNA DENUNCIA ANÓNIMA

**Actuación a notificar:** Caso No.428922023

**Persona a notificar:** Anónimo

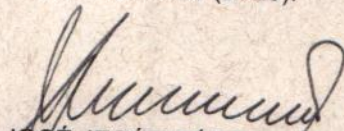
El suscrito Coordinador de la Unidad de Gestión Cuenca La Paila La Vieja, de la Dirección Ambiental Regional Centro Norte de la CORPORACIÓN AUTÓNOMA REGIONAL DEL VALLE DEL CAUCA – CVC, en cumplimiento de lo establecido en la Ley 1437 de 2011 “Código de Procedimiento Administrativo y de lo Contencioso Administrativo”,

### HACE SABER:

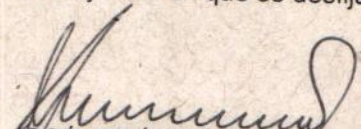
Que, en el procedimiento administrativo adelantado por esta Corporación, para atender la denuncia Anónima del 06 de mayo de 2023, por afectación al recurso bosque por tala de árboles en el predio San Carlos, ubicado en la vereda Puerto Rico del municipio de Caicedonia. Se realizó la correspondiente visita ocular por parte de un funcionario de la Dirección Ambiental Regional Centro Norte, al motivo de la denuncia, quien rindió el correspondiente informe de fecha 16 de mayo de 2023.


Que al no presentarse ninguna persona a notificarse de la actuación adelantada y al desconocerse el domicilio del denunciante, se procederá a notificarla por medio del presente aviso, el cual se fijará acompañado de copia íntegra del informe de visita que evidencia las actividades que la CVC ha adelantado, en la página electrónica de la CVC y en la cartelera de la Dirección Ambiental Regional Centro Norte de la CVC, por el término de cinco (05) días de conformidad con lo señalado en el Artículo 69 de la Ley 1437 de 2011 (Código de Procedimiento Administrativo y de lo Contencioso Administrativo), siendo imperativo señalar que la notificación se considerará surtida al finalizar el día siguiente del retiro o desfijación del aviso.

Para constancia se firma en la ciudad de Sevilla a los Veinticinco (25) días del mes de Mayo del año dos mil veintitrés (2023).

  
JOSÉ JESÚS PÉREZ GÓMEZ  
Coordinador UGC la Paila La Vieja

El presente Aviso se fija hoy Veintiséis (26) de Mayo de 2023, a las ocho (8:00 a.m.) en la página electrónica de la CVC y en la cartelera oficial de la Dirección Ambiental Regional Centro Norte, de la CVC, por el término de cinco (5) días, hasta el día primero (01) de Junio de 2023 a las (5:00 p.m.), fecha y hora en que se desfijará.

  
JOSÉ JESÚS PÉREZ GÓMEZ  
Coordinador UGC la Paila La Vieja

Proyectó y elaboró: Carolina Aguirre Chaves- Técnico Operativo UGC La Paila – La Vieja DAR Centro Norte  
Revisó: José Jesús Pérez – Coordinador UGC Paila la Vieja 





Corporación Autónoma  
Regional del Valle del Cauca

## INFORME DE VISITA

### 1. FECHA Y HORA DE INICIO:

16 de mayo de 2023

Hora: 09:00 am

### 2. DEPENDENCIA/DAR:

Dirección Ambiental Regional Centro Norte. Unidad de Gestión de Cuenca La Paila – La Vieja.

### 3. IDENTIFICACIÓN DEL USUARIO:

Anónimo.

### 4. LOCALIZACIÓN:

Predio San Carlos, ubicado en la vereda Puerto Rico, jurisdicción del municipio de Caicedonia, departamento del Valle del Cauca, cuenca La Vieja coordenadas geográficas  $4^{\circ}15'13.7''N$   $75^{\circ}49'24.9''O$ , coordenadas planas Y: 962.250N, X: 1.139.215E, altura 1.560.8m.s.n.m.



Imagen No. 1 Localización del predio San Carlos.



Corporación Autónoma  
Regional del Valle del Cauca

##### 5. OBJETIVO:

Atender denuncia anónima por afectación al recurso Bosque. Radicados **428922023**.

##### 6. DESCRIPCIÓN:

El día 16 de mayo del año en curso se realizó visita técnica al predio denominado San Carlos, localizado en la vereda Puerto Rico, jurisdicción del municipio de Caicedonia, con el fin de atender denuncia anónima por tala de árboles que según la denuncia se encontraban plantados como sombrío y algunos sobre la franja forestal protectora de la quebrada.

Durante la visita se contó con el acompañamiento de la señora Blanca Luz Echavarría donde se realizó recorrido por diferentes sectores del predio evidenciándose 3 árboles secos caídos, los cuales según información suministrada por la señora Blanca se desenraizaron debido a los fuertes vientos que se han venido presentando en el sector.

La señora Blanca Luz Echavarría también informa que en el predio se cocina con leña y que dichos árboles son aprovechados para la cocción de los alimentos.

Durante la visita no se evidenciaron afectaciones a los recursos naturales.



Fotografía No. 1: árboles caídos en el lote.



Corporación Autónoma  
Regional del Valle del Cauca



Fotografía No. 2 madera trosada

**7. OBJECIONES:**

No se presentaron objeciones antes, durante o después de la visita.

**8. CONCLUSIONES:**

Durante la visita no se evidenciaron afectaciones a los recursos naturales.

**9. HORA DE FINALIZACIÓN:**

01:00 pm

**10. FUNCIONARIO(S) QUE REALIZA(N) LA VISITA:**

CAROLINA AGUIRRE CHAVES  
Técnico Operativo. UGC La Paila – La Vieja.

