



AVISO

Radicado 516302023

El Coordinador de la Unidad de Gestión de Cuenca Catarina-Chancos-Cañaveral, de la Dirección Ambiental Regional Norte de la Corporación Autónoma Regional del Valle del Cauca CVC,

HACE SABER:

El día 30 de mayo de 2023, se recibió en la Dirección Ambiental Regional Norte de la Corporación Autónoma Regional del Valle del Cauca CVC, mediante el radicado No. 516302023 una denuncia relacionada con la tala de bosque en la parte alta de la vereda La Cabaña, predios del señor Gonzaga Gómez.

Hoy 30 de mayo de 2023, se realiza visita ocular con el fin de verificar la situación concerniente a la tala de bosque.

Observaciones en la visita:

Se evidencia durante la visita que dentro del predio denominado "Bella Vista" bajo las coordenadas $76^{\circ}04'37.7''W$ $4^{\circ}44'35.3''N$, se encuentran intervenido con la actividad de tala de bosque, para acerrar y presuntamente para sacar carbón, posteadura y/o para potreros.

No se logra identificar la especie de árboles intervenidos y/o transformados, además de la especie nogal Cafetero (*Cordia alliodora*), el área intervenida es de aproximadamente 1.5 Hectáreas.

Se realizó consulta del Vur, para el número predial No. 7604100000000004017000000000, correspondiente al sitio donde se está realizando la actividad de tala de bosque, no arrojó ningún resultado.

En el sitio donde se presentó la tala de bosque se evidencia que, todavía están los residuos de los árboles talados.

Es de anotar que el lugar donde se presentan los sucesos es de difícil acceso, debido a que no hay vía alguna, además de ingresar por el bosque.


De otro lado, se aclara que a aproximadamente 1 Kilómetro de distancia se encuentra los predios Peñas Blancas y El Topacio donde se presentó hace pocos días sucesos de quemas dentro del predio.

Además de indagar en las viviendas del sector, manifiestan que la tala puede perjudicar la bocatoma del acueducto que surte las viviendas de la vereda La Cabaña y que el predio donde se presenta el suceso se denomina "Bella Vista".

Es de anotar que en repetidas ocasiones y en compañía de las fuerzas militares del Batallón Vencedores No.23 de Cartago, se realizan recorridos de control y vigilancia.

El presente AVISO permanecerá fijado en un lugar público de las oficinas de la Dirección Ambiental Regional Norte de la CVC, con sede en Cartago, por el término de cinco (5) días hábiles.


JULIO ANDRÉS OSPINA GIRALDO
Coordinador UGC Catarina-Chancos-Cañaveral





Corporación Autónoma
Regional del Valle del Cauca

CONSTANCIA DE FIJACION:


Dirección Ambiental Norte de la CVC con sede en Cartago por un término de cinco (5) días hábiles desde el día de hoy 12 DE JULIO DE 2023

Mariana Ramos
Secretaria U.G.C Catarina-Chancos-Cañaveral DAR Norte

CONSTANCIA DE DESFIJACION:

El presente aviso fue desfijado el día de hoy 18 DE JULIO DE 2023

Mariana Ramos
Secretaria U.G.C Catarina-Chancos-Cañaveral DAR Norte





Corporación Autónoma
Regional del Valle del Cauca

INFORME DE VISITA

1. FECHA Y HORA DE INICIO:

09-06-2023, 08:00:00

2. DEPENDENCIA/DAR:

Unidad de Gestión de Cuenca (UGC) Catarina, Chancos, Cañaveral adscrita a la Dirección Ambiental Regional Norte (DAR NORTE) de la Corporación Autónoma Regional del Valle del Cauca (CVC).

3. IDENTIFICACIÓN DEL USUARIO:

Anónimo

4. LOCALIZACIÓN:

Lugar donde se presentan los sucesos, predio denominado de acuerdo a Geocvc "Bella Vista" ubicados en la vereda La Cabaña, del municipio de Ansermanuevo, departamento del Valle del Cauca.

Coordenadas Geográficas GCS - MAGNA	LONGITUD (W)	MAGNITUD (N)
	76°04'37.3"W	4°44'35.3"N

5. OBJETIVO:

Atender solicitud con radicado de entrada 516302023, presentada de forma anónima, relacionada con la tala de bosque en la parte al de la cabaña, predios del señor Gonzaga Gómez.

6. DESCRIPCIÓN:

Antecedentes:

El día 29 de mayo de 2023, se atiende denuncia verbal, relacionada con la tala de bosque en la vereda la Cabaña, del municipio de Ansermanuevo, departamento del Valle del Cauca, sin contar con los permisos de la Autoridad Ambiental.

De esta manera se atiende la solicitud de forma inmediata, por lo que el día 30 de mayo se funcionarios de la CVC en compañía de moradores de la vereda la Cabaña realizan recorrido al punto donde se presenta los sucesos.

Se realiza visita ocular con el fin de verificar la situación concerniente a la tala de árboles dentro del predio denominado "Bella Vista".

Observaciones en la visita:

El día 30 de mayo del 2023, se evidencia durante la visita que dentro del predio denominado "Bella Vista" bajo las coordenadas 76°04'37.7"W 4°44'35.3"N, se encuentran intervenido con la actividad de tala de bosque, para acerrar y presuntamente para sacar carbón, posteadura y/o para potreros.

No se logra identificar la especie de árboles intervenidos y/o transformados, además de la especie nogal Cafetero (*Cordia alliodora*), el área intervenida es de aproximadamente 1.5 Hectáreas.

Se realizó consulta del Vur, para el numero predial No. 760410000000000040170000000000, correspondiente al sitio donde se está realizando la actividad de tala de bosque, no arrojo ningún resultado.

En el sitio donde se presento la tala de bosque se evidencia que, todavia estan los residuos de los arboles talados.

Es de anotar que el lugar donde se presentan los sucesos es de difícil acceso, debido a que no hay vía alguna, además de ingresar por el bosque.

De otro lado, se aclara que a aproximadamente 1 Kilómetro de distancia se encuentra los predios Peñas Blancas y El Topacio donde se presentó hace pocos días atras los sucesos de quemas dentro del predio.

Además de indagar en las viviendas del sector, manifiestan que la tala puede perjudicar la bocatoma del acueducto que surte las viviendas de la vereda la Cabaña y que el predio donde se presenta el suceso se denomina "Bella Vista".

Es de anotar que en repetidas ocasiones y en compañía de las fuerzas militares del Batallón Vencedores No.23 de Cartago, se realizan recorridos de control y vigilancia.

Ilustración 1: imagen donde muestra se ubica la infracción de tala y la de quema.




Ilustración 2: ubicación del predio donde se presentó los sucesos, una parte de él lo ampara la ley segunda.

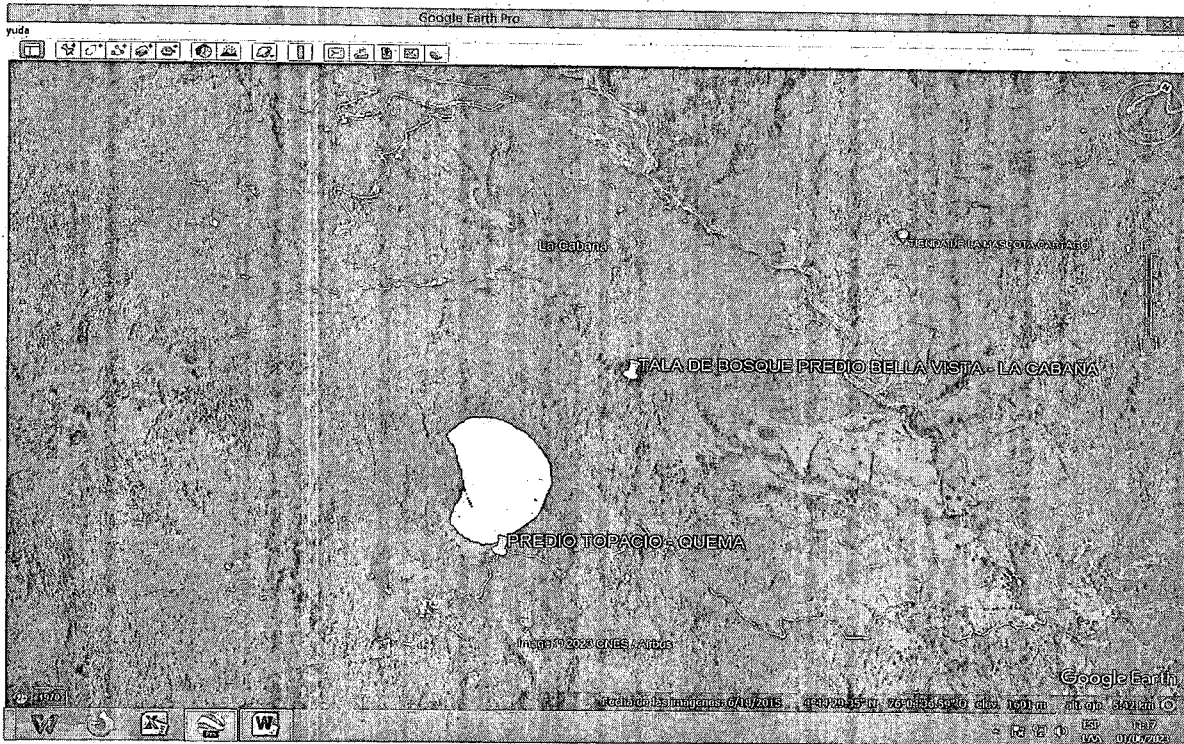


Ilustración 3: dentro del predio hay cuerpos de agua que es tributario de la quebrada Montoya.

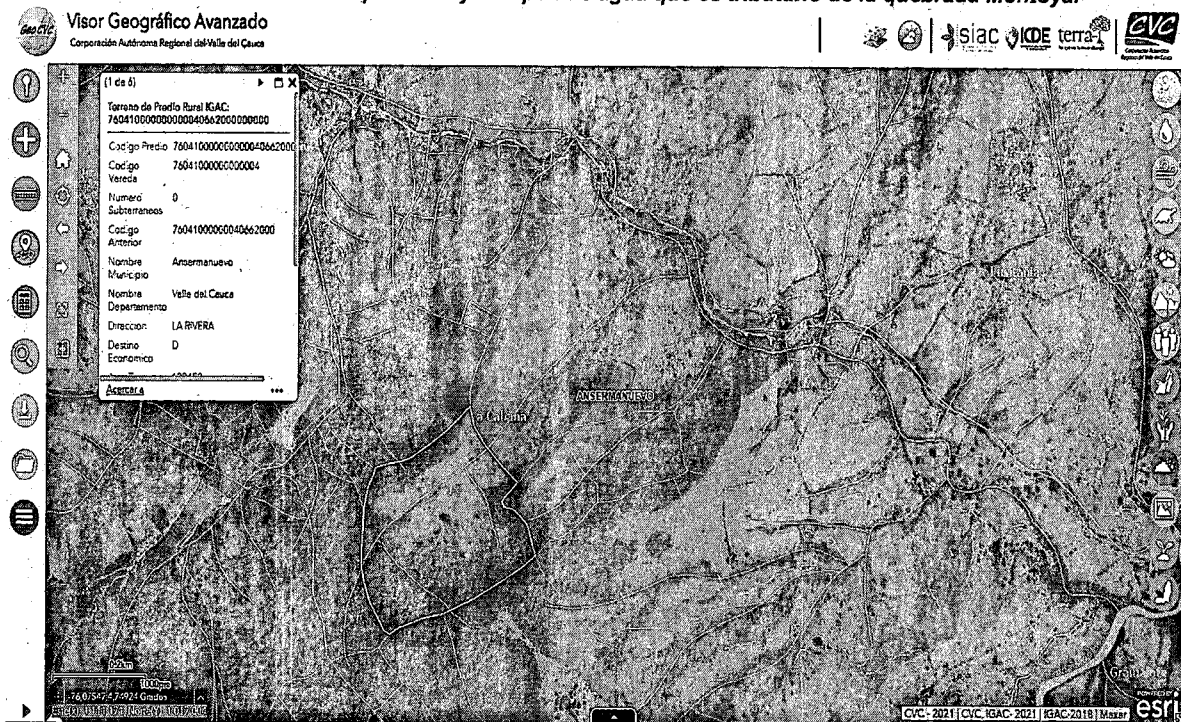


Ilustración: Vur



Corporación Autónoma
Regional del Valle del Cauca

Logo VUR, logo SIA, and navigation links are visible at the top.

Consulta General del Inmueble - Datos Básicos del Inmueble

Los campos marcados con * son requeridos.

Departamento* Municipio*

Seleccione el Criterio de Búsqueda

Criterio de búsqueda*

Cédula Catastral

Cédula Catastral

Cédula Catastral*

Botón de búsqueda

Logo VUR, logo SIA, and navigation links are visible at the top.

Consulta General del Inmueble - Estado Jurídico del Inmueble

Los campos marcados con * son requeridos.

Departamento* Municipio*

Seleccione el Criterio de Búsqueda

Criterio de búsqueda*

Cédula Catastral

Cédula Catastral


Cédula Catastral*

Botón de búsqueda




Corporación Autónoma
Regional del Valle del Cauca

Fotografías fuente propia: bosque talado dentro del predio Bella Vista



4 743153N 76 077007W



4 743125N 76 077043W

4 742913N 76 076935W

Fotografías fuente propia: Quemas dentro del predio El Topacio y Peñas Blancas



4 7411863N 76 074133W

Fuente: Propia, 2023



Corporación Autónoma
Regional del Valle del Cauca

7. OBJECIONES:

No se presentan objeciones.

8. CONCLUSIONES:

De acuerdo con las observaciones hechas durante la visita se concluye que:

- Se establece que bajo el expediente 0772-039-002-029-2023, se expidió acto administrativo No. 0770-N°0772-0453 del 08 de junio del 2023, "POR LA CUAL SE IMPONE UNA MEDIDA PREVENTIVA RELACIONADA CON LA SUSPENSIÓN INMEDIATA DE ACTIVIDAD DE TALA DE BOSQUE A PERSONA INDETERMINADA, POR HECHO OCURRIDO EN LA VEREDA LA CABAÑA, DEL MUNICIPIO DE ANSERMANUEVO, DEPARTAMENTO DEL VALLE DEL CAUCA, SIN CONTAR CON LA DEBIDA AUTORIZACIÓN DE LA AUTORIDAD AMBIENTAL".
- Más sin embargo, se aclara que el expediente 0772-039-002-029-2023 debe surtir su debido proceso y el cual será objeto de seguimiento.
- Se remite el presente informe a Coordinación de la Cuenca Catarina-Chancos-Cañaveral para continuar los trámites respectivos.

9. HORA DE FINALIZACIÓN:

17:30:00

10. FUNCIONARIO(S) QUE REALIZA(N) LA VISITA:



JAVIER ANDRÉS JIMÉNEZ TOVAR
Técnico Operativo 9