

AVISO

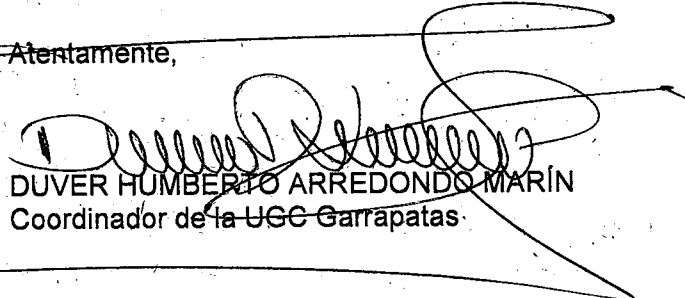
Radicado 748922023

Unidad de Gestión de Cuenca (UGC) Garrapatas, adscrita a la Dirección Ambiental Regional Norte (DAR NORTE) de la Corporación Autónoma Regional del Valle del Cauca (CVC).

HACE SABER

- Que el 14 de agosto de 2023 se radicó una denuncia por una presunta tala de árboles al interior del predio rural Los Alpes, vereda Nápoles, municipio de El Cairo, departamento del Valle del Cauca. Y que a esta denuncia se le asignó el número de radicado 748922023 y fue atendida el día 31 de agosto de 2023.
- Que en el predio rural Los Alpes, ubicado en la vereda Nápoles, municipio de El Cairo, departamento del Valle del Cauca, se talaron 6 árboles. Que la mitad de estos se encontraban dispuestos a manera de cerca viva, y la otra mitad como sombrío.
- Que con el aprovechamiento de los 6 árboles talados, de acuerdo con las observaciones y las declaraciones recopiladas en la visita ocular, se obtuvieron las siguientes piezas de madera: 67 tablas de 0,25m*0,03m*3m; 30 cuartones de 0,16m*0,12m*3m; 20 piezas de 0,05m*0,05*3m.

Atentamente,


DUVER HUMBERTO ARREDONDO MARÍN
Coordinador de la UGC Garrapatas



Corporación Autónoma
Regional del Valle del Cauca

AVISO DE FIJACIÓN

RADICADO 748922023

El presente AVISO permanecerá fijado en un lugar público de las oficinas de la Dirección Ambiental Regional Norte de la CVC, con sede en Cartago, por el término de 5 días hábiles, el día de hoy 11-09 de 2023.

Mariana Ramos

Funcionario

DAR NORTE

Departamento del Valle del Cauca

AVISO DE DESFIJACIÓN

El presente AVISO permaneció fijado en un lugar público de las oficinas de la Dirección Ambiental Regional Norte de la CVC, con sede en Cartago, por el término de 5 días hábiles, hasta el día de hoy 15-09 de 2023.

Mariana Ramos

Funcionario

DAR NORTE

Departamento del Valle del Cauca



Corporación Autónoma
Regional del Valle del Cauca

INFORME DE VISITA

1. FECHA Y HORA DE INICIO:

30-08-2023, 08:00:00.

2. DEPENDENCIA/DAR:

Unidad de Gestión de Cuenca (UGC) Garrapatas, adscrita a la Dirección Ambiental Regional Norte (DAR NORTE) de la Corporación Autónoma Regional del Valle del Cauca (CVC).

3. IDENTIFICACIÓN DEL USUARIO:

A continuación, se presentan los usuarios identificados de acuerdo con la información suministrada en la denuncia anónima con número de radicado: 748922023 y la información recopilada en la visita ocular.

Denunciante: anónimo.

Persona quien atiende la visita ocular: Eliana Montoya, identificada con cédula de ciudadanía: 29.464.961, en calidad de copropietaria del predio rural Los Alpes, con número telefónico de contacto: 3135145530.

4. LOCALIZACIÓN:

Predio rural Los Alpes, ubicado en las coordenadas planas (sistema de referencia MAGNA Colombia Oeste) X: 1.092.656, Y: 1.018.225, vereda Nápoles, municipio de El Cairo, departamento del Valle del Cauca, en la jurisdicción territorial de la cuenca hidrográfica del río Las Vueltas, subzona hidrográfica del río San Juan, zona hidrográfica del Pacífico.

5. OBJETIVO:

Atención a denuncia con número de radicado: 748922023 (Proyecto 1004: administración del uso sostenible del recurso suelo).

6. DESCRIPCIÓN:

A continuación se presentan los antecedentes y observaciones hechas durante la visita ocular:

Antecedentes: el 14 de agosto de 2023 se radicó una denuncia por una presunta tala de árboles al interior del predio rural Los Alpes, vereda Nápoles, municipio de El Cairo,




Corporación Autónoma
Regional del Valle del Cauca

departamento del Valle del Cauca. A esta denuncia se le asignó el número de radicado 748922023 y fue atendida el día 31 de agosto de 2023.

Observaciones: en el predio rural Los Alpes, en un área de aproximadamente 1.000 m², se talaron 6 nogales cafeteros – *Cordia alliodora*. La mitad de estos se encontraban dispuestos a manera de cerca viva, y la otra mitad como sombrío (fotografías 1 y 2).

Fotografía 1: Observaciones hechas en la visita ocular



Fuente: elaboración propia, 2023

Fotografía 2: Observaciones hechas en la visita ocular




Fuente: elaboración propia, 2023

Con el aprovechamiento de los 6 árboles talados, de acuerdo con las observaciones y las declaraciones recopiladas en la visita ocular, se obtuvieron las siguientes piezas de madera (fotografías: 3, 4, 5 y 6):


- 67 tablas de 0,25m*0,03m*3m.
- 30 cuartones de 0,16m*0,12m*3m.
- 20 piezas de 0,05m*0,05*3m.

Fotografía 3: Observaciones hechas en la visita ocular



Fuente: elaboración propia, 2023

Fotografía 4: Observaciones hechas en la visita ocular



Fuente: elaboración propia, 2023




Corporación Autónoma
Regional del Valle del Cauca

Fotografía 5: Observaciones hechas durante la visita



Fuente: elaboración propia, 2023

Fotografía 6: Observaciones hechas durante la visita



Fuente: elaboración propia, 2023

Finalmente, la señora Eliana Montoya manifestó que con la madera obtenida del aprovechamiento de los 6 árboles, su esposo construiría una helda y reemplazaría algunas piezas de madera en las paredes, el techo y el piso de su vivienda.

7. OBJECIONES:

No aplica.

8. CONCLUSIONES:

- En el predio rural Los Alpes, ubicado en la vereda Nápoles, municipio de El Cairo, departamento del Valle del Cauca, se talaron 6 árboles. La mitad de estos se encontraban dispuestos a manera de cerca viva, y la otra mitad como sombrío.
- Con el aprovechamiento de los 6 árboles talados, de acuerdo con las observaciones y las declaraciones recopiladas en la visita ocular, se obtuvieron las siguientes piezas de madera: 67 tablas de $0,25\text{m} \times 0,03\text{m} \times 3\text{m}$; 30 cuarterones de $0,16\text{m} \times 0,12\text{m} \times 3\text{m}$; 20 piezas de $0,05\text{m} \times 0,05\text{m} \times 3\text{m}$.



Corporación Autónoma
Regional del Valle del Cauca

9. HORA DE FINALIZACIÓN:
17:30:00

10. FUNCIONARIO(S) QUE REALIZA(N) LA VISITA:

Sebastian

JHOAN SEBASTIAN MARIN AGUDELO