



Corporación Autónoma  
Regional del Valle del Cauca

## INFORME DE VISITA

### 1. FECHA Y HORA DE INICIO:

02 de enero de 2024 10:00 am.

### 2. DEPENDENCIA/DAR:

Unidad de Gestión de Cuenca, La Vieja – Obando DAR NORTE.

### 3. IDENTIFICACIÓN DEL USUARIO:

No aplica.

### 4. LOCALIZACIÓN:

Vereda Guayabito, Municipio de Cartago, Valle del Cauca.

Coordenadas Geográficas: Latitud: 4.669348N Longitud -76.013082 O. Altitud: 904.81 msnm.



Ilustración No. 1. Cartago. GEO CVC 2024.

### 5. OBJETIVO:

Atender radicado No. 1102192023; del 07 de diciembre de 2024, relacionado denuncia anónima por presunta infracción sobre el recurso hídrico en la vereda Guayabito, Cartago, Valle del Cauca.

### 6. DESCRIPCIÓN:

El día 07 de diciembre de 2023, se recibió radicado anónimo No. 1102192023, relacionado con presunta infracción sobre el recurso hídrico en la vereda Guayabito, Cartago, Valle del Cauca.

El día 02 de enero de 2024, funcionarios de la Dirección Ambiental Norte de la Corporación Autónoma Regional del Valle del Cauca CVC realizaron visita de control y vigilancia como respuesta a denuncia anónima relacionada con aparente apertura de vía sobre la Quebrada Obando.

Durante el recorrido por la Quebrada Obando, no se evidenció intervención sobre el cuerpo de agua, solamente se observaron actividades agropecuarias tales como los cultivos de caña y ganadería.



Ilustración 2. Cultivo de caña. LAURA CVC 2024.



Ilustración 3. Quebrada Obando. LAURA CVC 2024.

#### 7. OBJECIONES:

No aplica


#### 8. CONCLUSIONES:

Se recomienda realizar recorridos de control y vigilancia por el sector de manera continua, con el fin de verificar actividades antrópicas.

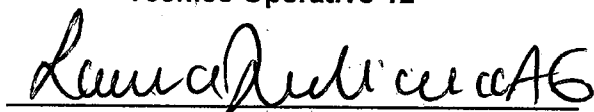
#### 9. HORA DE FINALIZACIÓN:

05:30 pm

#### 10. FUNCIONARIO(S) QUE REALIZA(N) LA VISITA:



Deivy Johan Marín  
Técnico Operativo 12



Laura Juliana Aguirre Gómez  
Técnico Operativo 12



**AVISO**

**Radicado 1102192023**

**Unidad de Gestión de Cuenca La Vieja – Obando de la Dirección Ambiental Regional Norte.**

**HACE SABER**

El día 07 de diciembre de 2023, se recibió radicado anónimo No. 1102192023, relacionado con presunta infracción sobre el recurso hídrico en la vereda Guayabito, Cartago, Valle del Cauca.


El día 02 de enero de 2024, funcionarios de la Dirección Ambiental Norte de la Corporación Autónoma Regional del Valle del Cauca CVC realizaron visita de control y vigilancia como respuesta a denuncia anónima relacionada con aparente apertura de vía sobre la Quebrada Obando.

Durante el recorrido por la Quebrada Obando, no se evidenció intervención sobre el cuerpo de agua, solamente se observaron actividades agropecuarias tales como los cultivos de caña y ganadería.

Atentamente,

A handwritten signature in black ink, appearing to read 'Sandra', is positioned above the typed name.

**Sandra Patricia Gómez Hernández**  
**Coordinadora (E) UGC La Vieja –Obando**





## AVISO DE FIJACIÓN

RADICADO 1102192023

El presente AVISO permanecerá fijado en un lugar público de las oficinas de la Dirección Ambiental Regional Norte de la CVC, con sede en Cartago, por el término de 5 días hábiles, el día de hoy 4-01 de 2024.

Mariana Ramos

Funcionario  
DAR NORTE  
Departamento del Valle del Cauca

## AVISO DE DESFIJACIÓN

El presente AVISO permaneció fijado en un lugar público de las oficinas de la Dirección Ambiental Regional Norte de la CVC, con sede en Cartago, por el término de 5 días hábiles, hasta el día de hoy 11-01 de 2024.

Mariana Ramos

Funcionario  
DAR NORTE  
Departamento del Valle del Cauca