



Corporación Autónoma Regional del Valle del Cauca

Fotos  
NO hay Nade  
otras person

Citar este número al responder:  
0712- 4142024

Santiago de Cali, 2 de enero de 2024

Señor

**MARINO CAPOTE SERNA**

Predio sin Nombre

Corregimiento de Golondrinas

3.500817 - 76.546075

Coordenadas: 3°30'18.1"N y 76°33'04.2" O -3°30'18.4"N y 76°33'04.1"O

Santiago de Cali-Valle del Cauca

Referencia: OFICIO CITACION NOTIFICACION.

Le solicitamos acercarse a la Oficina de la Dirección Ambiental Regional Suroccidente de la CVC, ubicada en la carrera 56 No. 11-36 Piso cuarto, municipio de Cali, dentro de los cinco (5) días hábiles siguientes al recibo de la presente citación, con el fin de notificarle personalmente el contenido del "AUTO POR EL CUAL SE ORDENA EL CIERRE DE INVESTIGACION Y ORDENA TRASLADOI PARA ALEGAR DE CONCLUSION" del 19 de diciembre de 2023, En caso de que no sea posible surtir la notificación personal, ésta se realizará mediante aviso, según lo dispone la Ley 1437 del 2011, "Código de Procedimiento Administrativo y de lo Contencioso Administrativo".

Para proceder a la notificación de la actuación administrativa, podrá presentarse personalmente, si es persona natural, o a través de su representante legal allegando certificado de existencia y representación legal, si es persona jurídica; o delegar expresamente el acto de notificación en cualquier persona mediante autorización el cual no requerirá presentación personal; con el poder o autorización deberá allegar certificado de existencia y representación legal, si es persona jurídica, o copia del documento de identificación, si es persona natural. Para entidades públicas, deberá presentar copia de la resolución de nombramiento o acta de posesión y/o poder general o especial debidamente otorgado. Es de advertir, en los casos en que la notificación se surte mediante autorización o poder, el delegado sólo estará facultado para recibir la notificación y toda manifestación que haga en relación con el acto administrativo se tendrá, de pleno derecho, por no realizada.

Atentamente:

**WILSON ANDRES MONDRAGON AGUDELO**  
Técnico Administrativo Grado 13- DAR Suroccidente  
Corporación Autónoma Regional del Valle del Cauca – CVC

Nombre de Quien Recibe: .....

Cedula: .....

Fecha de Entrega: .....

En Calidad de: .....

Firma: .....

Fundacion de la Zona: .....

Archívese en: 0712-039-005-021-2015

CARRERA 56 No. 11-36  
SANTIAGO DE CALI, VALLE DEL CAUCA  
TEL: 620 66 00 – 3181700  
LÍNEA VERDE: 018000933093  
www.cvc.gov.co





Corporación Autónoma  
Regional del Valle del Cauca

## INFORME DE VISITA

### 1. FECHA Y HORA DE INICIO:

Enero 6 de 2023.

Hora: 09:30 am.

### 2. DEPENDENCIA/DAR:

Dirección Ambiental Regional Suroccidente.

UGC: Lili-Meléndez Cañaveralejo.

### 3. IDENTIFICACIÓN DEL USUARIO:

MARINO CAPOTE SERNA.

JOSE ARLEY URBANO SOLARTE.

JAIRO RUÍZ MUÑOZ.

EUDACIO RUÍZ MOSQUERA.

CRISTHIAN DANIEL VELASQUEZ MURILLO.

### 4. LOCALIZACIÓN:


Predio sin Nombre

Corregimiento de Golondrinas

Coordenadas: 3°30'18.1"N y 76°33'04.2" O-3°30'18.4"N y 76°33'04.1"O

Santiago de Cali-Valle del Cauca

Correo electrónico: Sin información.



Fotografía 1: Ubicación predio SN, fuente: Google Earth 2024.

### 5. OBJETIVO:

Ejecutar visita técnica con el fin de notifica personalmente el contenido del "AUTO POR EL CUAL SE ORDENA EL CIERRE DE INVESTIGACION Y ORDENA TRASLADOI PARA ALEGAR DE CONCLUSION" del 19 de diciembre de 2023, En caso de que no sea posible surtir la notificación




Corporación Autónoma  
Regional del Valle del Cauca

personal, ésta se realizará mediante aviso, según lo dispone la Ley 1437 del 2011, "Código de Procedimiento Administrativo y de lo Contencioso Administrativo".

#### 6. DESCRIPCIÓN:

Mediante recorrido de control y vigilancia por el área de jurisdicción de la Unidad de Gestión de Cuenca: Lili- Meléndez – Cañaveralejo, de la Dirección Ambiental Regional Suroccidente de la C.V.C, en la fecha indicada; realiza visita técnica en inmediaciones de las coordenadas geográficas del sistema de referencia MAGNA\_SIRGAS WGS 84: 3°30'18.1"N y 76°33'04.2"



Fotografía 2: ubicación predio, fuente Google Earth 2023.

#### 7. OBJECIONES:

Al momento de la visita; no se halló personas para realizar la notificación o la averiguación sobre la ubicación del notificado.


#### 8. CONCLUSIONES:

Finalmente, se recomienda continuar con el trámite administrativo pertinente.

#### 9. HORA DE FINALIZACIÓN:

12:30

#### 10. FUNCIONARIO(S) QUE REALIZA(N) LA VISITA:

  
JUAN CARLOS VALDEZ PERLAZA.