



Corporación Autónoma
Regional del Valle del Cauca

AVISO

Radicado 287652024

El Coordinador de la Unidad de Gestión de Cuenca Catarina-Chancos-Cañaveral, de la Dirección Ambiental Regional Norte de la Corporación Autónoma Regional del Valle del Cauca CVC.

HACE SABER:

El día 13 de marzo del 2024, se recibió en la Dirección Ambiental Regional Norte de la Corporación Autónoma Regional del Valle del Cauca CVC, mediante el radicado No. 287652024 una denuncia relacionada con la tala de bosque en el predio La Estrella Lo 1, en el corregimiento el Villar, Municipio de Ansermanuevo departamento Valle del Cauca.

De esta manera se realizó visita técnica para atender la denuncia realizada encontrando lo siguiente:

15 de abril de 2024, Hora: 8:00 am

2. DEPENDENCIA/DAR:

Unidad de Gestión de Cuenca (UGC) Catarina, Chancos, Cañaveral adscrita a la Dirección Ambiental Regional Norte (DAR NORTE) de la Corporación Autónoma Regional del Valle del Cauca (CVC).

3. IDENTIFICACIÓN DEL USUARIO:

El señor Fernando Ariza castillo identificado con cedula de ciudadanía No.94.387.561 expedida en bolívar-Valle.

4. LOCALIZACIÓN:

Predio La Estrella Lo 1 en el corregimiento el Villar, Municipio de Ansermanuevo departamento Valle del Cauca, Cuenca hidrográfica Chancos–Coordenadas geográficas:4°49'16.93"N 76°06'22.35"W. Coordenadas Longitud -76.10621, Latitud 4.82137, Cedula catastral del predio de acuerdo a Geocvc No. 760410000000000010005000000000, No. telefónico.3175491527, Rosa Emilia Cano 3175491527, dirección de notificación carrera 11No.22-16 Barrio Argos – Cartago Valle, Email emili872011@hotmail.com.

5. OBJETIVO:

Atender solicitud con radicado de entrada 287652024 del 13 de marzo del 2024, presentada de forma anónima, relacionada con tala de bosque.

6. DESCRIPCIÓN:

En atención a solicitud de visita relacionada con tala de bosque dentro del predio denominado "La Estrella Lo 1" ubicado en el corregimiento el Villar del municipio de Ansermanuevo, departamento del Valle del Cauca y la cual fue realizada mediante radicado No. 287652024.

De acuerdo a la información suministrada en la denuncia, el 10 de abril del año del 2024, se realiza la visita técnica en compañía del propietario del predio el señor Fernando Ariza castillo y el señor Isidro Vergara en calidad de presidente de la JAC, donde se observa que efectivamente se está realizando la adecuación de terreno en vegetación con estado Brizal.

Si bien es cierto dentro del predio se encuentra una bocatoma de agua que suministra el líquido al corregimiento del Villar, la franja forestal protectora de este nacimiento se encuentra aislada y con su debida vegetación nativa.

Siendo así, que solo se realizó la actividad de limpia de rastrojo alto, como arbustos de las especies Salvia, Arboloco, Olivones, Helecho Marranero y pastos.
 Es de anotar que, de acuerdo a lo consultado en Geocvc existen dentro del predio aproximadamente 5 nacimientos de aguas.

Figura 1: ubicación del predio La Estrella Lo 1 - Gocvc-2024

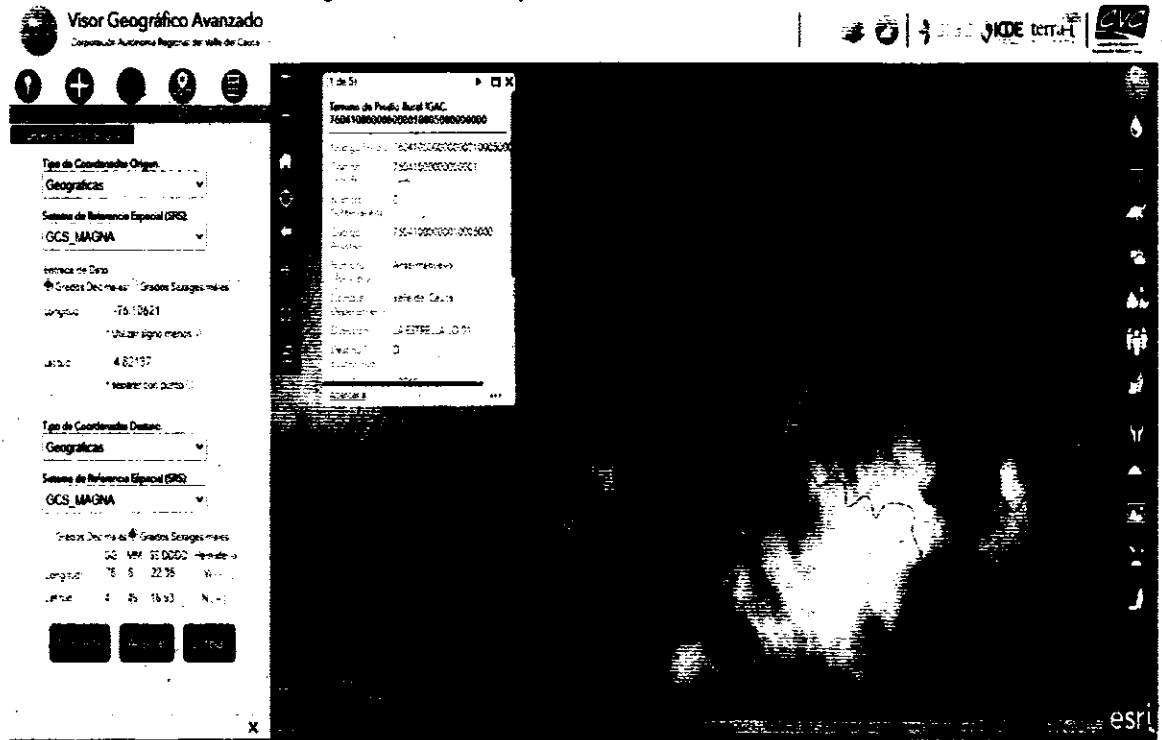
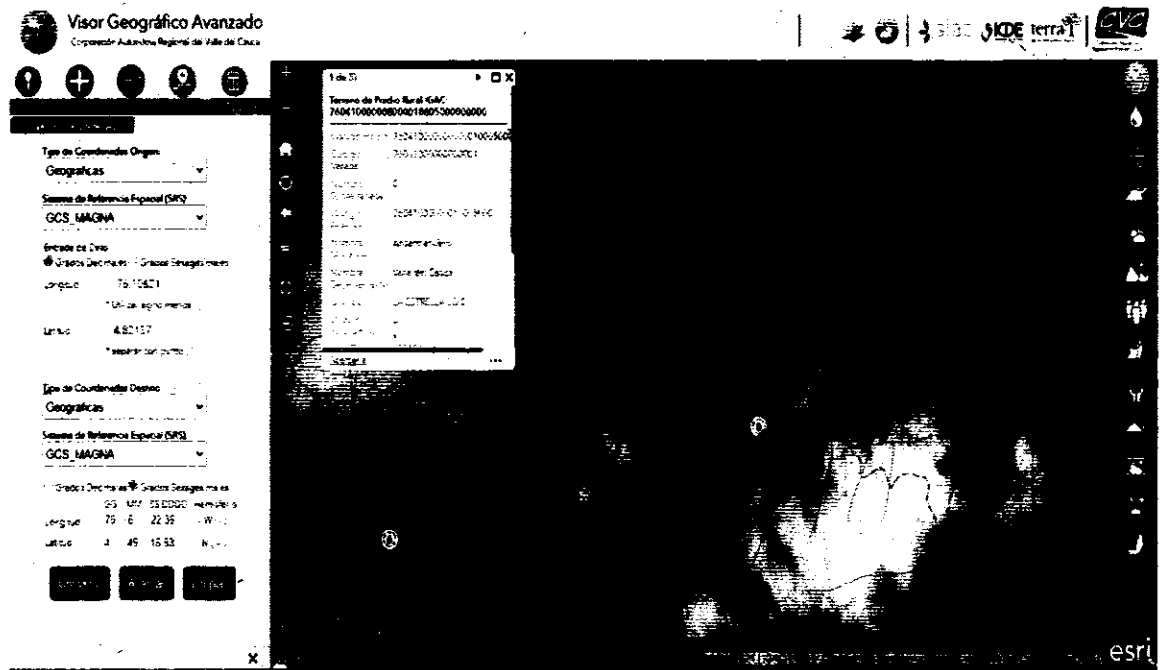



Figura 2: ubicación del acueducto El Villar - Geocvc 2024





Corporación Autónoma
Regional del Valle del Cauca

Fotografía No.1 área intervenida mediante la actividad de limpia de rastrojo



Elaboración propia, 2024

7. OBJECIONES:

Ninguna

8. CONCLUSIONES:

- Se observa que se realizó la actividad de limpia de rastrojo alto, como arbustos de las especies Salvia, Arboloco, Olivones, Helecho Marranero y pastos ubicados en el predio La Estrella Lo 1 en el corregimiento el Villar, Municipio de Ansermanuevo departamento Valle del Cauca, Coordenadas geográficas: 4°49'16.93"N 76°06'22.35"W. Coordenadas Longitud -76.10621, Latitud 4.82137.
- Es de anotar que de acuerdo a lo consultado en Geocvc existen dentro del predio 5 nacimientos de agua.


Es de anotar que no se encontró dentro del predio la estrella Lo1. Ninguna infracción, ni se pudo establecer afectación ninguna en área forestal protectora del nacimiento.

El presente AVISO permanecerá fijado en un lugar público de las oficinas de la Dirección Ambiental Regional Norte de la CVC, con sede en Cartago, por el término de cinco (5) días hábiles.


HAROLD ADRIAN SÁNCHEZ MARÍN
Coordinador UGC Catarina-Chancos-Cañaveral


CONSTANCIA DE FIJACION:

Dirección Ambiental Norte de la CVC con sede en Cartago por un término de cinco (5) días hábiles desde el día de hoy 23 de Abril 2024


Secretaria U.G.C Catarina-Chancos-Cañaveral DAR Norte

CONSTANCIA DE DESFIJACION:

El presente aviso fue desfijado el día de hoy 30 de Abril 2024


Secretaria U.G.C Catarina-Chancos-Cañaveral DAR Norte



Corporación Autónoma
Regional del Valle del Cauca

INFORME DE VISITA

1. FECHA Y HORA DE INICIO:

15 de abril de 2024, Hora: 8:00 am

2. DEPENDENCIA/DAR:

Unidad de Gestión de Cuenca (UGC) Catarina, Chancos, Cañaveral adscrita a la Dirección Ambiental Regional Norte (DAR NORTE) de la Corporación Autónoma Regional del Valle del Cauca (CVC).

3. IDENTIFICACIÓN DEL USUARIO:

El señor Fernando Ariza castillo identificado con cedula de ciudadanía No.94.387.561 expedida en bolívar- Valle.

4. LOCALIZACIÓN:

Predio La Estrella Lo 1 en el corregimiento el Villar, Municipio de Ansermanuevo departamento Valle del Cauca, Cuenca hidrográfica Chancos—Coordenadas geográficas:4°49'16.93"N 76°06'22.35"W. Coordenadas Longitud -76.10621, Latitud 4.82137, Cedula catastral del predio de acuerdo a Geocvc No. 760410000000000010005000000000, No. telefónico.3175491527, Rosa Emilia Cano 3175491527, dirección de notificación carrera 11No.22-16 Barrio Argos – Cartago Valle, Email emili872011@hotmail.com.

5. OBJETIVO:

Atender solicitud con radicado de entrada 287652024, presentada de forma anónima, relacionada con tala de bosque.

6. DESCRIPCIÓN:

En atención a solicitud de visita relacionada con tala de bosque dentro del predio denominado "La Estrella Lo 1" ubicado en el corregimiento el Villar del municipio de Ansermanuevo, departamento del Valle del Cauca y la cual fue realizada mediante radicado No. 287652024.

De acuerdo a la información suministrada en la denuncia, el 10 de abril del año del 2024, se realiza la visita técnica en compañía del propietario del predio el señor Fernando Ariza castillo y el señor Isidro Vergara en calidad de presidente de la JAC, donde se observa que efectivamente se está realizando la adecuación de terreno en vegetación con estado Brizal. Si bien es cierto dentro del predio se encuentra una bocatoma de agua que suministra el líquido al corregimiento del Villar, la franja forestal protectora de este nacimiento se encuentra aislada y con su debida vegetación nativa.

Siendo así, que solo se realizó la actividad de limpia de rastrojo alto, como arbustos de las especies Salvia, Arboloco, Olivones, Helecho Marranero y pastos.

Es de anotar que, de acuerdo a lo consultado en Geocvc existen dentro del predio aproximadamente 5 nacimientos de aguas.

Figura 1: ubicación del predio La Estrella Lo 1 - Gocvc-2024

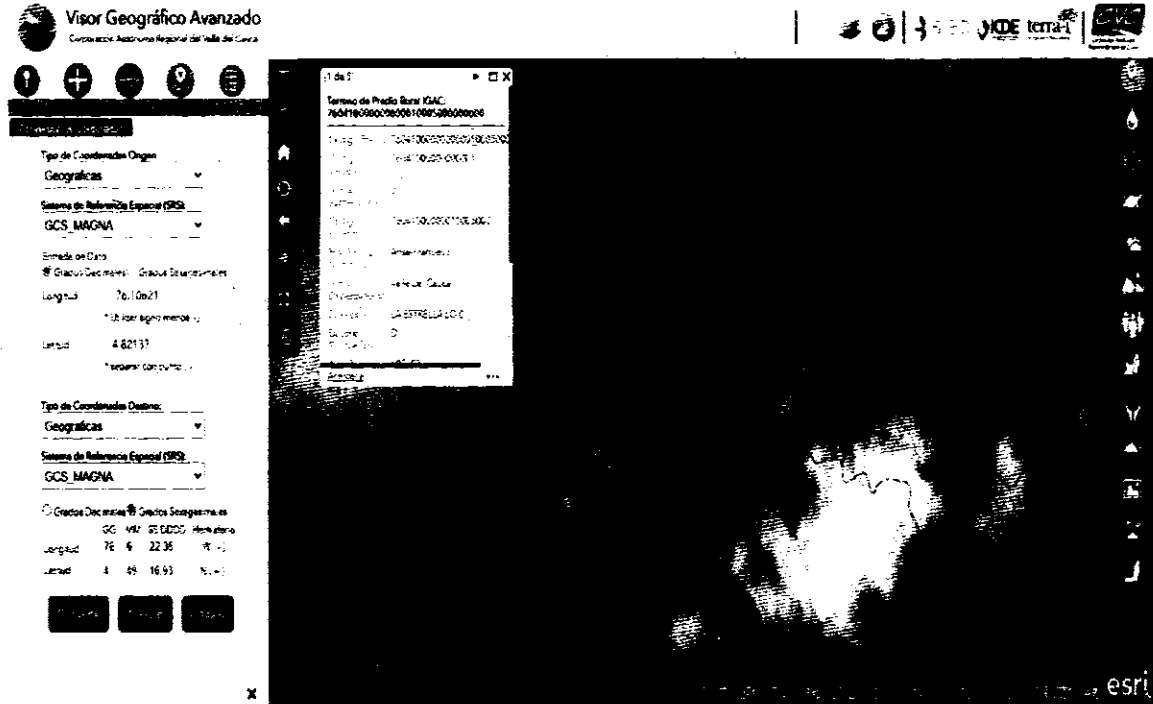
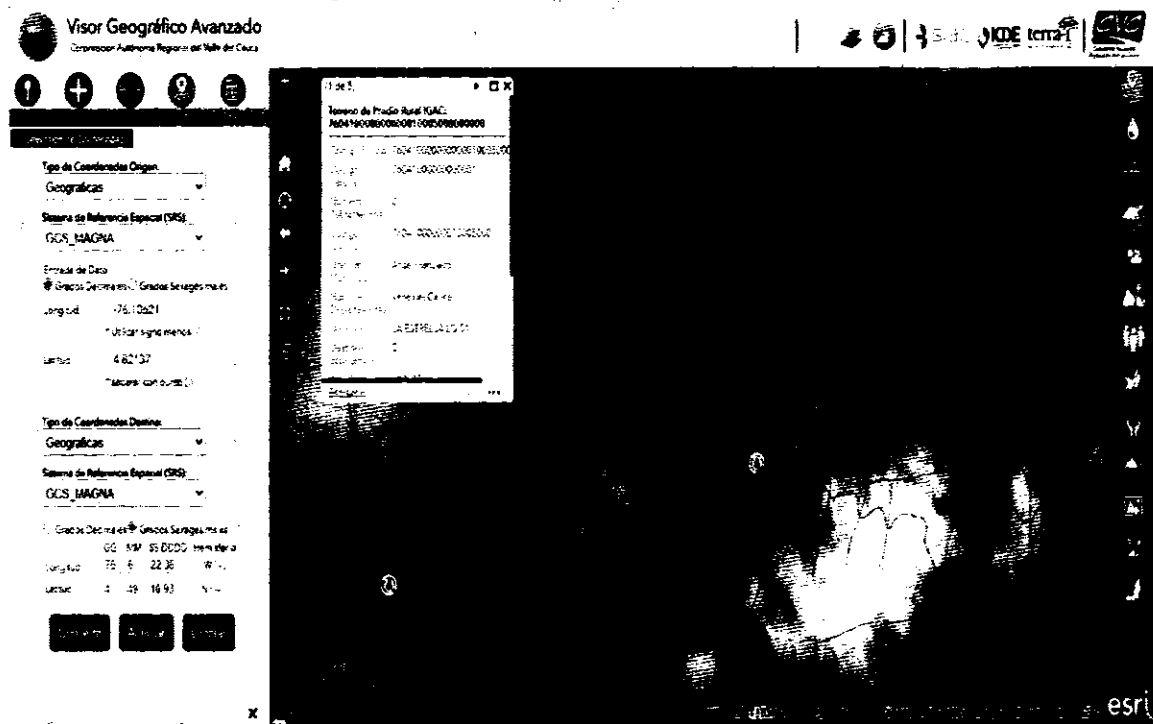



Figura 2: ubicación del acueducto El Villar - Geocvc 2024





Corporación Autónoma
Regional del Valle del Cauca

Fotografía No.1 área intervenida mediante la actividad de limpia de rastrojo



Elaboración propia, 2024

7. OBJECIONES:

Ninguna

8. CONCLUSIONES:

- Se observa que se realizó la actividad de limpia de rastrojo alto, como arbustos de las especies Salvia, Arboloco, Olivones, Helecho Marranero y pastos ubicados en el predio La Estrella Lo 1 en el corregimiento el Villar, Municipio de Ansermanuevo departamento Valle del Cauca, Coordenadas geográficas: 4°49'16.93"N 76°06'22.35"W. Coordenadas Longitud -76.10621, Latitud 4.82137.
- Es de anotar que de acuerdo a lo consultado en Geocvc existen dentro del predio 5 nacimientos de agua.
- Es de anotar que no se encontró dentro del predio la estrella Lo1. Ninguna infracción, ni se pudo establecer afectación ninguna en área forestal protectora del nacimiento.

9. HORA DE FINALIZACIÓN:

2:30 pm

10. FUNCIONARIO(S) QUE REALIZA(N) LA VISITA:


JAVIER ANDRÉS JIMENEZ TOVAR

Técnico Operativo