



COP16
CALI - COLOMBIA
Paz con la Naturaleza



Destinos de interés ambiental en Cali y el Valle del Cauca-COP16

Nuestros destinos ambientales de interés, son territorios propicios para el encuentro natural y cultural con la historia, el presente y el futuro de nuestro Valle del Cauca, un territorio con nombre de paisaje. En ellos se hace posible el diálogo e intercambio de saberes y experiencias con las comunidades en los territorios, con el propósito de comprender la diversidad natural del departamento y la necesidad de transformar diversas prácticas culturales que contribuyan a la conservación de la vida y ser mostradas a los visitantes en el marco de la **COP16 - Octubre 2024**.



1.



Un paraíso que es sinónimo de vida...

A dos horas y media de Cali, cerca a la Ciudad de Buenaventura, incrustado en la selva del litoral pacifico se encuentra San Cipriano, majestuoso ecosistema de gran valor ecológico y estratégico para el desarrollo regional y nacional, constituida por casi nueve mil hectáreas de bosque húmedo tropical en el cuarto lugar del mundo con más precipitaciones. Sumado a su casi intacto bosque primario, siendo un lugar que alberga una riqueza hídrica prodigiosa con un sin número de quebradas y drenajes naturales y una riqueza de suelos que se convierten en refugio de cientos de especies de fauna y flora. A toda esa megadiversidad hay que sumar el exuberante espacio cultural de las comunidades negras ancestralmente asentadas allí. Por esta y otras razones, un lugar imperdible para visitar, donde además se encuentra ubicado el Centro de Educación Ambiental San Cipriano en plena Reserva Forestal Protectora Escaralete y San Cipriano.



Bosque Húmedo Tropical



Un lugar que cuenta con...

- ✔ Una casa de recepción
- ✔ Salón para conferencias
- ✔ Bosque y sistemas agroforestales
- ✔ Senderos ecológicos
- ✔ Módulos de tecnologías alternativas

Un lugar de interés ambiental...

Con una diversidad de más de 115 especies de flora en más de 80 géneros y 36 familias botánicas y una diversidad de más de 235 especies de fauna silvestre, distribuida entre 140 en aves, 46 de mamíferos, 34 de anfibios y 36 de reptiles. A su vez se le conoce como uno de los grandes acuarios naturales de Colombia al registrar mas de 54 especies diferentes de especies de peces.

¿Donde encontrarlo?

Ubicado en el Corregimiento de Córdoba Vía Cali - Buenaventura - Km 20 Buenaventura, Valle del Cauca Colombia. Para llegar a este maravilloso destino, tienes dos opciones, está la entrada por Zaragoza o por Bodegas, al llegar a cualquiera de estos dos puntos debes tomar el único medio de transporte disponible denominado "brujita".



Un paraíso que es sinónimo de vida





Infraestructura y servicios

Principales atractivos

- ✔ Senderos interpretativos
- ✔ Cultura y gastronomía del pacífico
- ✔ Saberes ancestrales
- ✔ Paso del Rio San Cipriano por el Centro
- ✔ Disfrute de sus charcos

Vocación de Turismo de Naturaleza

- ✔ Ecoturismo: Senderismo, avistamiento de aves, mariposas, fauna, flora silvestre, disfrute de los charcos del Rio San Cipriano
- ✔ Turismo rural y comunitario: Cultura del pacífico

Auditorio para conferencias

- ✔ Capacidad para atender 50 personas aproximadamente

Infraestructura

- ✔ Cómodo espacio donde podrás disfrutar de la gastronomía del pacífico Colombiano

Información de contacto:
cea-sancipriano@cvc.gov.co

Dirección Ambiental Regional Pacifico Oeste: Juan de Jesús Salazar. Correo: juan-dejesus.salazar@cvc.gov.co
Operador: Fundación San Cipriano. Contacto: Lida Riascos. Cel. 3206719852

2.



Laguna de Sonso Un territorio construido colectivamente...

Sobre la margen derecha del río Cauca, entre los municipios de Buga, Yotoco y Guacarí cercano a la Laguna de Sonso, uno de los últimos testimonios de la diversidad natural que conformó el antiguo paisaje del valle geográfico del Río Cauca, donde los humedales y el bosque seco tropical dan soporte a incontables formas de vida, incluyendo comunidades humanas. Un sitio imperdible para avistar aves, navegar las aguas colindantes al Río Cauca y conectarse con una parte de la historia del departamento. Un territorio que integra el Centro de Educación Ambiental Buitre de Ciénega, el Distrito Regional de Manejo Integrado Laguna de Sonso y el reconocimiento como Sitio Humedal Ramsar.





Un lugar que cuenta con...

- ✓ Auditorio
- ✓ Maloca
- ✓ Senderos acuáticos y terrestres
- ✓ Torres de Observación
- ✓ Oferta artesanal y gastronómica sostenible
- ✓ Interpretes Ambientales

Un lugar de interés ambiental...

Siendo uno de los más grandes e importantes humedales del Valle del Cauca y el país, reconocido por albergar a más 186 especies de aves, 40 de ellas migratorias; cuenta con 217 especies de árboles, 50 mamíferos, 31 especies de peces y 26 especies de reptiles, por lo que es reconocido como un lugar privilegiado en su riqueza avifaunística.

¿ Donde encontrarlo?

Desde Cali: Vía Buga – Mediacanoa. 250 metros antes de cruzar el Rio Cauca se gira a la izquierda por carretera destapada hasta Puerto Bertín. A 1 Km se encuentra el CEA Buitre de Ciénaga

Por la vía Panorama: Pasando la glorieta de Mediacanoa, se toma la vía hacia buga, se pasa el puente del Rio Cauca y se gira a la derecha por carretera destapada hacia Puerto Bertín. A 1 Km se encuentra el CEA Buitre de Ciénaga



Un territorio construido colectivamente





Infraestructura y servicios

Principales atractivos

- ✓ Vista de la Laguna de Sonso
- ✓ Sendero acuático sobre la
- ✓ Madre Vieja La Marina
- ✓ Senderos terrestres y torres de avistamiento
- ✓ Contemplación del paisaje
- ✓ Cultura del pescador
- ✓ Gastronomía tradicional
- ✓ Maloca para el descanso y la contemplación

Infraestructura

- ✓ Casa como espacio para la
- ✓ recepción de visitantes
- ✓ Parqueadero
- ✓ Servicios sanitarios
- ✓ Cocina
- ✓ Comedor

Vocación de Turismo de Naturaleza

- ✓ Ecoturismo: Avistamiento de Aves, Senderismo
- ✓ Turismo científico de naturaleza: Estudios de investigación de aves, especialmente especies de flora acuáticas

Auditorio para conferencias

- ✓ Capacidad para atender 50 personas aproximadamente

Información de contacto:
cea-buitredecienaga@cvc.gov.co

3.



Un lugar de encuentro con la vida...

En la zona rural montañosa de Palmira, en el corregimiento de La Zapata, donde existe una oportunidad única de vivir varios microclimas en un solo lugar y poder recorrer cómo la vida florece en uno de los más grandes viveros forestales y frutales de Colombia que lo convierten en un refugio con domos naturales que abrazan los sentidos por la frescura del aire y la melodía suave de las hojas que bailan con el viento. Sin duda más que un lugar, es una invitación para conservar la vida, donde cada visita se convierte en un compromiso renovado, con nuevos saberes, para cuidar y proteger la casa común.





Un lugar que cuenta con...

- ✔ Una casa de recepción
- ✔ Salón para conferencias
- ✔ Bosque y sistemas agroforestales
- ✔ Senderos ecológicos
- ✔ Módulos de tecnologías alternativas

Un lugar de interés ambiental...

Con una amplia diversidad de bosques con modelos productivos de explotación forestal y agrícola por medio de sistemas agroforestales, al igual que un amplio corredor biológico para el tránsito de diversidad de especies de fauna.

¿Dónde encontrarlo?

Desde Cali se llega a Palmira, hacia la glorieta de Versalles, tomar la calle 42 por la vuelta del Obispo (km0) hacia la vía Guayabal. En el Km6 se observa la valla de CVC alusiva al Centro Educación Ambiental San Emigdio. Se gira a mano derecha hacia el corregimiento Barrancas hasta la planta de tratamiento de agua de Acuaoccidente; girar a mano izquierda y continuar durante 5 km. A mano izquierda se encuentra el CEA San Emigdio. Se recomienda seguir las indicaciones de las vallas ubicadas a lo largo del camino.



Un lugar de encuentro con la vida





Infraestructura y servicios

Principales atractivos

- ✓ Senderos interpretativos
- ✓ Paso del Río Nima por el centro
- ✓ Vivero de plantas nativas
- ✓ Arboreto como un reservorio de semillas de árboles nativos e introducidos a nuestra región

Infraestructura

- ✓ Casa como espacio para la recepción de visitantes
- ✓ Parqueadero
- ✓ Servicios sanitarios
- ✓ Cocina
- ✓ Comedor
- ✓ Piscina

Vocación de Turismo de Naturaleza

- ✓ Ecoturismo: Senderismo, avistamiento de aves, mariposas, fauna y flora silvestre
- ✓ Turismo rural y comunitario enfocado hacia el agroturismo

Auditorio para conferencias

- ✓ Capacidad para atender 40 personas aproximadamente

4.



La puerta grande al Parque Nacional Natural Farallones de Cali...

Ubicado a tan solo media hora de la Capital Vallecaucana, cercano al corregimiento de Pance, se encuentra este lugar que sirve de entrada para toda la belleza de la biodiversidad de la región andina y pacífica del Valle del Cauca. Un lugar que es testigo de los cantos entonados por las diversas especies de aves que cantan y generan una sinfonía llena de diversidad de sonidos y colores. Acompañadas al unísono por el ritmo del agua golpeando las rocas de las quebradas de su zona montañosa, que convierten a este lugar una poesía pura natural que llena los corazones de quienes lo visitan.



El Topacio



Un lugar que cuenta con...

- ✓ Senderos interpretativos
- ✓ Quebradas
- ✓ Quisco para encuentro
- ✓ Espacios de avistamiento
- ✓ Amplias Zonas Verdes
- ✓ Sendero Ecológico.

Un lugar de interés ambiental...


Un lugar con más de 80 especies de árboles y arbustos, con más de 40 tipos de plantas medicinales. Junto con más de 150 especies de aves, en especial el ave emblemática del territorio, El Barranquero. Un corredor biológico para diversas especies de mamíferos de hábitos arbóreos y dietas frugívoras, junto con una mágica diversidad de reptiles y una amplia variedad de más de 43 especies de mariposas.

¿ Donde encontrarlo?

Desde Cali: dirigirse para Pance- La Voragine, al llegar a la Vorágine girar a mano derecha después del puesto de la policía y continuar derecho hasta encontrar el monumento de un gallito de roca y el letrero del CEA, en este momento se debe de girar a mano izquierda y más adelante se encontrará el CEA.



La puerta grande al Parque Nacional Natural los Farallones de Cali





Infraestructura y servicios

Principales atractivos

- ✓ Senderos interpretativos
- ✓ Paso del Rio Pance por el centro
- ✓ Cascada de 30 metros Sendero El Barranquero
- ✓ Cascada de 135 metros sendero La Naturaleza
- ✓ Avistamiento de aves y fauna silvestre
- ✓ Contemplación del paisaje

Infraestructura

- ✓ Casa como espacio para la recepción de visitantes
- ✓ Parqueadero
- ✓ Servicios sanitarios
- ✓ Cocina
- ✓ Comedor

Vocación de Turismo de Naturaleza

- ✓ Ecoturismo: Senderismo, avistamiento de aves
- ✓ Turismo científico de naturaleza: Estudios de investigación de aves

Auditorio para conferencias

- ✓ Capacidad para atender 40 personas aproximadamente

5.



Bahía Málaga, Un paraíso entre manglares...

Incrustado en una inmensa espesura de la selva del Pacífico Sur Colombiano en el Distrito de Buenaventura, declarado uno de los territorios más diversos de nuestro país. Su territorio de casi 470 kilómetros cuadrados, es bañado por las aguas del pacífico lo convierten en un lugar propicio para la vida de diversos ecosistemas marinos y terrestres. Sus manglares compiten con ser los más grandes del mundo y son incubadoras naturales de cientos de especies de peces y otros animales. Sin duda una brisa de diversidad de formas, colores y tamaños que se exaltan como un homenaje permanente a la vida, sumándole sus tres áreas protegidas, el Parque Nacional Natural Uramba, el Parque Natural Regional La Sierpe y el Distrito Regional de Manejo Integrado La Plata.

Bahía Málaga

Un lugar que cuenta con...

- ✓ 3 de las mejores playas de Colombia: La Barra, Juan de Dios y Ladrilleros.
- ✓ Senderos naturales
- ✓ Cascadas de agua dulce
- ✓ Pozos naturales
- ✓ Muestra cultural afro del pacifico.

Un lugar de interés ambiental...

Por ser un escenario majestuoso con más de 1396 especies entre animales y plantas, relacionados en 300 plantas vasculares, 254 peces marinos, 237 crustáceos, más de 107 especies de aves, 30 especies de mamíferos costeros y una amplia diversidad de mamíferos acuáticos entre marinos y de agua dulce.



¿Dónde encontrarlo?

Desde Cali, puedes tomar un bus desde la Terminal de Transportes hasta Buenaventura, el trayecto suele tardar alrededor de 3 horas

En Buenaventura, debes dirigirte al muelle turístico del puerto y tomar una lancha rápida con dirección a Bahía Málaga. Este trayecto tiene una duración de aproximadamente 1 hora y se realiza bordeando la costa, por lo que podrás disfrutar de hermosos paisajes durante el recorrido.



Bahía Málaga Un Paraíso entre Manglares





La Delfina Territorio con memoria ambiental...

Cercano al puerto de Buenaventura oculto por laderas, se encuentra este lugar de montañas boscosas donde resopla el rugido del viento y el chocar de las quebradas que nacen monte arriba. Un lugar con una amplia vida natural y cultural, que esconde cientos de historias en la sonrisa, los cantos, bailes y proyectos de sus habitantes.

Un lugar que cuenta con...

Un proceso permanente de reconstrucción de la memoria ambiental en las comunidades que lo habitan. Donde se ha trabajado por encontrar el sentido del vínculo histórico entre la naturaleza y la vida en el campo, logrando construir una identidad y un vínculo con el territorio a partir del trabajo sustentable de la tierra, donde el patrimonio natural se convierte en el medio de encuentro, diálogo y creación que le dan un significado a la infinita capacidad de la naturaleza y a la enorme potencialidad de sus gentes para construir caminos de reconciliación con la vida en todas sus dimensiones.



Lo que puede encontrar en este lugar...

Un territorio construido colectivamente, con amplios bosques, senderos naturales, quebradas y ríos al igual que una amplia diversidad de fauna y flora de interés científico.

6.



COP16
CALI - COLOMBIA
1956-2026

Experiencia de navegación por el Río Cauca Ruta Ciénaga Videles- Humedal Laguna de Sonso

El río Cauca tiene una majestuosa extensión, tan amplia como su biodiversidad y su historia. No solo representa una fuente hídrica vital para una buena parte de Colombia, sino que su recorrido rozagante por siete departamentos, lo convierten en un protagonista invaluable para desarrollar procesos relacionados con la educación ambiental y el desarrollo sostenible de las comunidades de incidencia. Desde su mágico despertar en el Macizo Colombiano hasta su plausible encuentro con su hermano el río Magdalena, el Cauca ofrece un escenario idóneo para la exploración y la comprensión de ecosistemas fluviales, sus amenazas y vulnerabilidades, al igual que los retos y oportunidades que debemos enfrentar como sociedad para su conservación. Una experiencia que se integra con la visita al destino de interés ambiental Laguna de Sonso.





Expedición Río Cauca

Una experiencia
imperdible por ser...



COP16
CALI - COLOMBIA
Por la vida natural

Una ruta de
transito natural de
fauna silvestre

Un río que es mucho
más que agua, es
memoria y cultura.

Una experiencia
de navegación
única en el
departamento

Un encuentro cercano
con el ecosistema del
bosque seco tropical



Un río resiliente
ante los diversos
conflictos
ambientales.

El segundo río mas
importante de
Colombia


Un lugar donde la
palabra
biodiversidad
encuentra su razón
de ser

Contar con una capacidad de:

- Un Barco Escuela (capacidad 40 pasajeros)
- Equipo técnico y educativo



Experiencia de navegación por el Río Cauca



7.



COP16
CALI - COLOMBIA
Paz con la Naturaleza

Cali Orquídeas 2024

Un evento de interés ambiental

Será un Museo VIVO, Colombia por su gran clima y biodiversidad contará con invitados nacionales e internacionales a este gran evento liderado por la Sociedad Vallecaucana de Orquideología junto con la CVC. El Evento contará con más de 15 Stands de negocios verdes, exhibición de orquídeas de las asociaciones, cultivadores y aficionados y por supuesto las orquídeas ganadoras que han sido premiadas en diferentes exposiciones .



Un evento que cuenta con...

La realización por la Asociación Vallecaucana de Orquideología y el apoyo de la CVC. Congregará a más de 20 expositores, 150 jueces de cintas y cerca de 30 jueces internacionales, que visitan la ciudad exclusivamente para el evento en el marco de la COP 16 y elegir aproximadamente 1.500 plantas expuestas cuáles son las mejores en sus diferentes grupos, especies y géneros de orquídeas. Tendrán la oportunidad de disfrutar de gastronomía, caminar, comprar plantas y artesanías, asistir a conferencias y charlas sobre cultivo, no dejando atrás la apuesta cultural y artística demostrando la gran Biodiversidad de nuestro Departamento

Lo que debe saber de este evento...

- ✓ **Lugar: Orquideorama**
- ✓ **Fecha: Del 24 al 27 de Octubre de 2024**
- ✓ **Horario: 9am - 6pm**

8.



COP16
CALI - COLOMBIA
Paz con la Naturaleza

Reserva Natural Nirvana...

Ubicado en zona rural de Palmira en el corregimiento de la Buitrera, se encuentra este lugar dedicado a la conservación del bosque subandino de los Andes centrales del Valle del Cauca, orientado a proteger especies nativas de fauna y flora, las cuencas hidrográficas y una vasta diversidad de vida silvestre asociadas al ecosistema de montaña.

Un ejemplo de vida

Un ejemplo de reforestación espontánea natural que fue destinada para la conservación de un amplio ecosistema. Muestra un modelo eficiente de recuperación de la naturaleza mediante un fenómeno de revegetación natural a partir de la incansable labor del viento, las semillas volantes, pájaros polinizadores y murciélagos entre otras especies que contribuyeron a cubrir de vegetación el suelo dándole un toque de magia natural a este fantástico lugar.

Donde encontrarlo

Km 2 via, Buitrera-Arenillo, Pradera, Valle del Cauca



Lo que puede encontrar en este lugar...

- ✓ Jardín de Mariposas
- ✓ Senderos Ecológicos
- ✓ Miradores panorámicos al Valle del Cauca
- ✓ Avistamiento de aves
- ✓ Jardín Botánico con colecciones de plantas pertenecientes a 3 cordilleras
- ✓ Proyectos permanentes de conservación y restauración ecosistémica

9.



Circuito de Humedales, Tesoros Ambientales Urbanos en Santiago de Cali

Los Humedales cuentan con senderos interpretativos señalizados que permiten a los visitantes explorar los humedales de manera segura mientras aprenden sobre su flora, fauna y funciones ecológicas, cuentan con miradores estratégicamente ubicados para la observación de la diversidad de aves, plantas y otros animales que habitan en los humedales. La relación con la comunidad y el trabajo organizado de conservación y mantenimiento de los mismos hace de este espacio un lugar de diálogo comunitario y de ejecución de programas permanentes de educación ambiental para su conservación y sostenibilidad.




Un lugar que cuenta con...

Miradores y plataformas de observación: estratégicamente ubicados y plataformas de observación para que los visitantes puedan apreciar la diversidad de aves, plantas y otros animales que habitan en los humedales, proporcionan áreas designadas para actividades recreativas como senderismo, observación de aves, fotografía de naturaleza y fomentar prácticas ambientales sostenibles.

Lo que puede encontrar en este lugar...

- ✓ Circuitos ambientales
- ✓ Programa de Educación Ambiental
- ✓ Senderos interpretativos
- ✓ Intercambio de experiencias comunitarias



Humedal Panamericano



Humedal El Limonar

**Circuito de Humedales
Tesoros Ambientales Urbanos
En Santiago de Cali**



Humedal El Retiro



Humedal las Garzas

10.



Bosque de Niebla Kilómetro 18, Cali, La Cumbre y Yumbo Una ruta con diversidad de colores

En el Km 18 de Cali, específicamente en la zona de Pichindé y Dapa, se encuentra un fascinante destino para los amantes de la naturaleza un gran observatorio de aves y su entorno de conservación. Este lugar, además de ser un santuario para las aves, ofrece una experiencia única donde la biodiversidad y la sostenibilidad se entrelazan de manera armoniosa. Esta ruta transita entre las Reservas Forestales Nacionales Protectoras de los ríos Cali, Meléndez, Aguacatal, Cerro Dapa Carisucio y el emblemático Bosque de San Antonio.




Un lugar que cuenta con...

Situado estratégicamente para ofrecer vistas privilegiadas, te permite admirar una amplia variedad de especies de aves locales y migratorias en su hábitat natural. Desde coloridos colibríes hasta majestuosas águilas, podrás maravillarte con la diversidad de plumajes y comportamientos mientras aprendes sobre su importancia en el ecosistema. Los esquemas de conservación implementados aquí son ejemplares, destacándose por su enfoque integral en la preservación del entorno. Se promueve activamente la reforestación, la protección de los recursos hídricos y la educación ambiental para fomentar la conciencia y la acción en pro del medio ambiente.


Lo que puede encontrar en este lugar...

Iniciativas de aviturismo conectado con los Negocios Verdes de la Zona que conectan la relación del mercado campesino e intercambio comunitario con acciones de conservación del medio ambiente y producción de la tierra



COP16
CALI-COLOMBIA
19 DE DICIEMBRE DE 2023

Kilómetro 18 Una ruta con diversidad de colores





COP16
CALI - COLOMBIA
16th Conference of the Parties

Cultivos de Té Desarrollo rural sostenible...

En la parte montañosa del corregimiento de Bitaco en el municipio de La Cumbre, se encuentra un lugar considerado una joya ambiental, donde se encuentran los únicos cultivos de té del país que aprovechan los hilos de niebla de su paisaje y que permiten conservar fuentes hídricas, fortalecer el ecosistema natural y mejorar la calidad de vida de sus habitantes desarrollando apuestas agrícolas sustentables.

Un lugar que cuenta con...

Con 200 hectáreas de terreno, de las cuales 100 pertenecen al bosque nativo y 71 están destinadas a la siembra de plantas de té. Siendo un negocio verde quien conjuntamente con la CVC, dan ejemplo de producción sostenible a partir de adecuados procesos de vertimientos con más de 120 pozos sépticos, al igual que un permanente proceso de siembra de árboles en zonas estratégicas de producción de agua y la creación de corredores biológicos que contribuyen a la descontaminación de la cuenca alta y media del río Bitaco.



Lo que puede encontrar en este lugar...

Es una zona que hace parte del Registro Nacional de Áreas Protegidas, donde habitan 256 especies de aves, 28 de anfibios, 23 de reptiles, 28 de mamíferos y 772 especies de flora, entre ellas, más de 150 de orquídeas y el río Bitaco que da inicio a la vasta y diversa cuenca del Pacífico.



11.



COP16
CALI - COLOMBIA
16 de Noviembre 2024

Jardín Botánico de Cali Una apuesta para la conservación

Ubicado en el oeste de la ciudad sobre la cuenca hidrográfica del río Cali se encuentra este lugar de de interés ambiental, por los esfuerzos y proyectos de conservación adelantados conjuntamente con la CVC, que contribuyen a la conservación de la vida para la cuenca y la integración de la zona urbana y rural de la ciudad.

Un escenarios de ciudad...

Que trabajan coordinadamente con la Autoridad Ambiental, en programas y acciones para el rescate y conservación del patrimonio natural y cultural del territorio Vallecaucano.



Lo que puede encontrar en este lugar...

Un Recorrido a través de una experiencia única de contacto con la naturaleza, donde se puede aprender y apreciar la vegetación de la región, especies adscritas a programas de conservación, experiencias orientadas a la apropiación social de conocimiento y programas de investigación.

Donde encontrarlo

Avenida 3 No. 22B-140, Cali



COP16
CALI - COLOMBIA
Paz con la Naturaleza



¡Gracias!