



AVISO

Radicado 746842024

Unidad de Gestión de Cuenca Garrapatas de la Dirección Ambiental Regional Norte.

HACE SABER

El día 14 de agosto de 2024, se recibió en la Dirección Ambiental Regional Norte de la Corporación Autónoma Regional del Valle del Cauca CVC, solicitud anónima, relacionada con el supuesto aprovechamiento de árboles en el predio ubicado, frente a la propiedad denominada "Las Colonias", vereda Alto Bonito, jurisdicción territorial del municipio de El Cairo, departamento del Valle del Cauca.

El día 27 de agosto de 2024, un funcionario adscrito a la Dirección Ambiental Regional Norte de la Corporación Autónoma Regional del Valle del Cauca CVC, realizó visita ocular con el fin de realizar la valoración respectiva.

La denuncia refiere, el aprovechamiento y la comercialización de madera de bosque natural, presuntamente sustraído de un predio conocido como "Las Colonias", ubicado en la vereda Alto Bonito, jurisdicción territorial del municipio de El Cairo.

El recorrido inicia en un camino de herradura, en las coordenadas 04°49'0400" N 76°11'4400" O a 1830 m.s.n.m, este camino de conformación agreste, tiene un primer tramo el cual llega hasta la quebrada "Alto Bonito", en una longitud aproximada de 950 metros lineales.

A partir de este punto, se empieza a observar que, el camino de herradura está siendo intervenido y se evidencia la eliminación de arvenses y cierto tipo de arbustos, con la finalidad aparentemente y según lo expresado por varios habitantes del sector, para bajar la madera producto del supuesto aprovechamiento.

Después de recorrer un estimado de 4.500 metros (4.5 km), se llegó hasta un lugar en las coordenadas 04°49'12.00" N 76°12'27.00" O, donde se evidencia un derrumbe, evitando el paso de personas por el lugar.

Desde el inicio del recorrido, hasta el final no se observaron afectaciones antrópicas sobre los recursos naturales, no se encontró evidencia de aprovechamientos forestales y tampoco se encontró material forestal arrumado.

Según la información de algunos habitantes del sector, la persona que aparentemente estaría organizando logística y materiales para intervenir la parte alta de este sector, es conocido con el seudónimo de "Caballo" y su nombre es DUVERNEY RESTREPO BOLIVAR, identificado con la cedula de ciudadanía No 6.282.410, expedida en el municipio de El Cairo, Valle del Cauca.

El área donde aparentemente se pretende realizar extracción de madera, es un área óptima con figura de conservación y hace parte del Distrito de Manejo Integrado (DRMI) Serranía de los Paraguas.

SECRET

CONFIDENTIAL

TOP SECRET

[The following text is extremely faint and illegible due to heavy noise and low contrast in the scan. It appears to be a multi-paragraph document.]



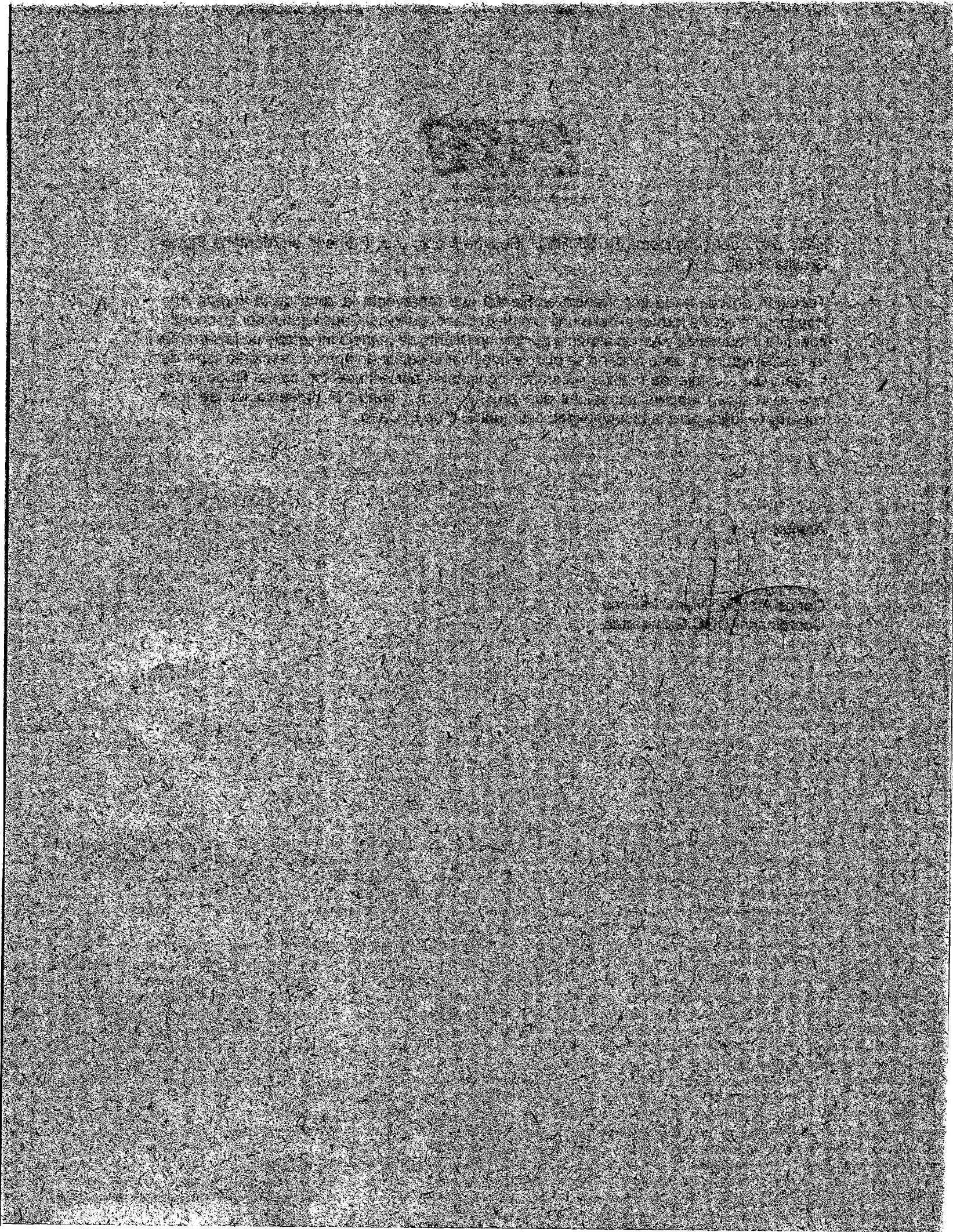
Hace parte del ecosistema BOMMHMH, Bosque Medio muy Húmedo en Montaña Fluvio Gravitacional

Teniendo en cuenta la importancia ambiental que representa la zona de la vereda Alto Bonito, jurisdicción territorial del municipio de El Cairo, Valle del Cauca, tanto por su riqueza florística y faunística y especialmente por ser un Distrito de Manejo Integrado de la serranía de los paraguas. Y dado que, no se pudo evidenciar el supuesto aprovechamiento ilegal de madera, se recomienda realizar recorridos constantes por este sector, con el fin de evitar que se realicen labores antrópicas que puedan atentar contra la preservación de este importante lugar para la biodiversidad del municipio de El Cairo.

Atentamente,



Carlos Alberto Villamil Moreno
Coordinador UGC Garrapatas





AVISO DE FIJACIÓN

RADICADO 746842024

El presente AVISO permanecerá fijado en un lugar público de las oficinas de la Dirección Ambiental Regional Norte de la CVC, con sede en Cartago, por el término de 5 días hábiles, el día de hoy 3 de septiembre de 2024.

Jessica Lopez

Funcionario
DAR NORTE
Departamento del Valle del Cauca

AVISO DE DESFIJACIÓN

El presente AVISO permaneció fijado en un lugar público de las oficinas de la Dirección Ambiental Regional Norte de la CVC, con sede en Cartago, por el término de 5 días hábiles, hasta el día de hoy 10 de septiembre de 2024.

Jessica Lopez

Funcionario
DAR NORTE
Departamento del Valle del Cauca

1914

RECEIVED

THE UNIVERSITY OF CHICAGO

LIBRARY

PHYSICS DEPARTMENT

55 EAST LAKE STREET

CHICAGO, ILL.

1914



Corporación Autónoma
Regional del Valle del Cauca

INFORME DE VISITA

1. FECHA Y HORA DE INICIO:

27 de agosto de 2024 08:00 am.

2. DEPENDENCIA/DAR:

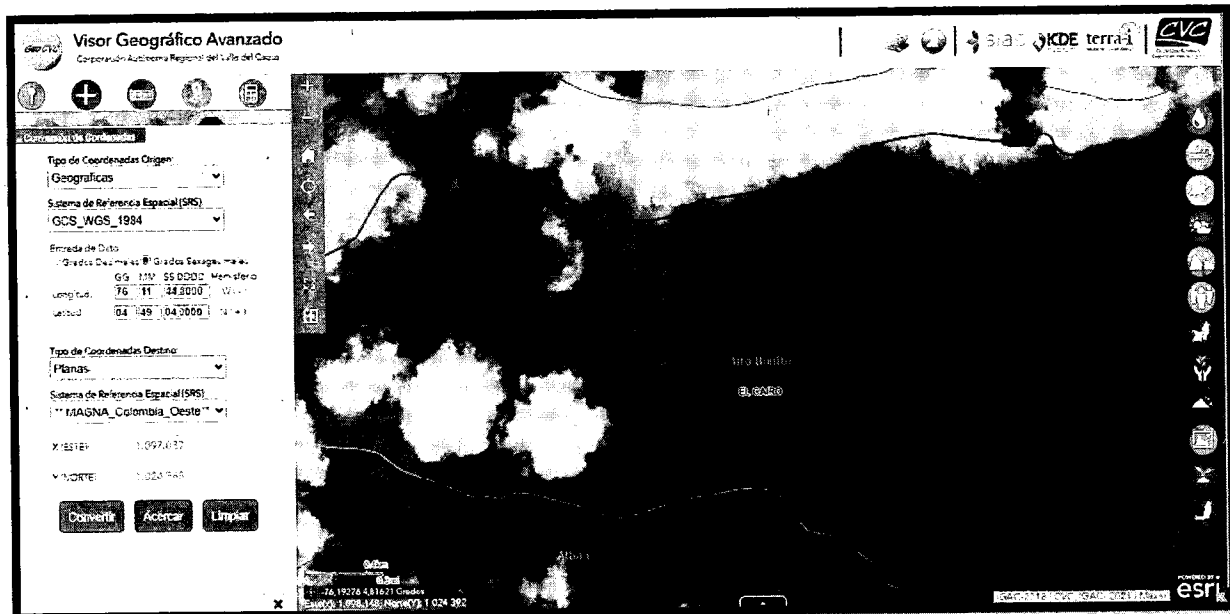
Unidad de Gestión de Cuenca – Garrapatas - Dirección Ambiental Regional Norte.

3. IDENTIFICACIÓN DEL USUARIO:

ANONIMO.

4. LOCALIZACIÓN:

Corregimiento de Albán, vereda “Las Colonias”, jurisdicción territorial del municipio de El Cairo, departamento del Valle del cauca.



Dirección	Alto Bonito	El Cairo
Coordenadas Geográficas	04°49'04.00"	76°11'44.00"
Coordenadas Planas	1.097.837 (X)	1.024.565 (Y)
Municipio	El Cairo	

5. OBJETIVO:

Atender radicado **746842024**, relacionado con solicitud de visita de verificación de tala de árboles sin autorización.



Corporación Autónoma
Regional del Valle del Cauca

6. DESCRIPCIÓN:

El día 14 de agosto de 2024, se recibió en la Dirección Ambiental Regional Norte de la Corporación Autónoma Regional del Valle del Cauca CVC, solicitud anónima, relacionada con el supuesto aprovechamiento de árboles en el predio ubicado, frente a la propiedad denominada "Las Colonias", vereda Alto Bonito, jurisdicción territorial del municipio de El Cairo, departamento del Valle del Cauca.

El día 27 de agosto de 2024, un funcionario adscrito a la Dirección Ambiental Regional Norte de la Corporación Autónoma Regional del Valle del Cauca CVC, realizó visita ocular con el fin de realizar la valoración respectiva.

La denuncia refiere, el aprovechamiento y la comercialización de madera de bosque natural, presuntamente sustraído de un predio conocido como "Las Colonias", ubicado en la vereda Alto Bonito, jurisdicción territorial del municipio de El Cairo.

El recorrido inicia en un camino de herradura, en las coordenadas 04°49'0400" N 76°11'4400" O a 1830 m.s.n.m, este camino de conformación agreste, tiene un primer tramo el cual llega hasta la quebrada "Alto Bonito", en una longitud aproximada de 950 metros lineales.

A partir de este punto, se empieza a observar que, el camino de herradura está siendo intervenido y se evidencia la eliminación de arvenses y cierto tipo de arbustos, con la finalidad aparentemente y según lo expresado por varios habitantes del sector, para bajar la madera producto del supuesto aprovechamiento.





Corporación Autónoma
Regional del Valle del Cauca



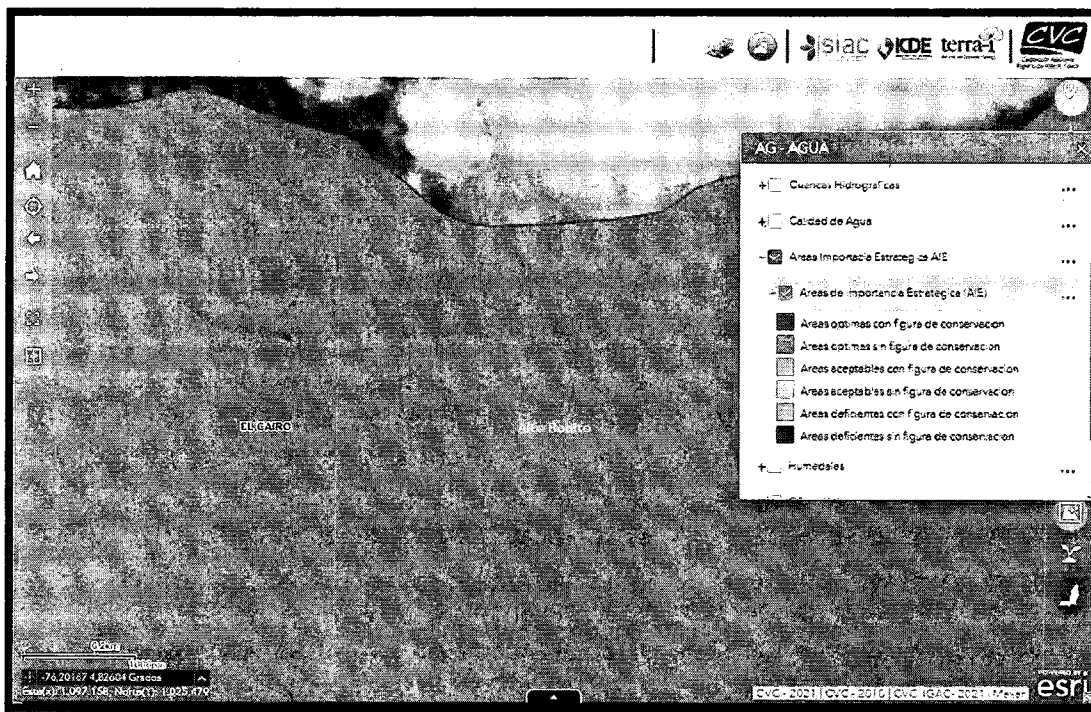
Después de recorrer un estimado de 4.500 metros (4.5 km), se llegó hasta un lugar en las coordenadas $04^{\circ}49'12.00''$ N $76^{\circ}12'27.00''$ O, donde se evidencia un derrumbe, evitando el paso de personas por el lugar.



Desde el inicio del recorrido, hasta el final no se observaron afectaciones antrópicas sobre los recursos naturales, no se encontró evidencia de aprovechamientos forestales y tampoco se encontró material forestal arrumado.

Según la información de algunos habitantes del sector, la persona que aparentemente estaría organizando logística y materiales para intervenir la parte alta de este sector, es conocido con el seudónimo de "Caballo" y su nombre es DUVERNEY RESTREPO BOLIVAR, identificado con la cedula de ciudadanía No 6.282.410, expedida en el municipio de El Cairo, Valle del Cauca.

El área donde aparentemente se pretende realizar extracción de madera, es un área óptima con figura de conservación y hace parte del Distrito de Manejo Integrado (DRMI) Serranía de los Paraguas



Hace parte del ecosistema BOMMHMH, Bosque Medio muy Húmedo en Montaña Fluvio Gravitacional

7. OBJECIONES:

No aplica.

8. CONCLUSIONES:

Teniendo en cuenta la importancia ambiental que representa la zona de la vereda Alto Bonito, jurisdicción territorial del municipio de El Cairo, Valle del Cauca, tanto por su riqueza florística y faunística y especialmente por ser un Distrito de Manejo Integrado de la serranía de los paraguas. Y dado que, no se pudo evidenciar el supuesto aprovechamiento ilegal de madera, se recomienda realizar recorridos constantes por este sector, con el fin de evitar que se realicen labores



Corporación Autónoma
Regional del Valle del Cauca

antrópicas que puedan atentar contra la preservación de este importante lugar para la biodiversidad del municipio de El Cairo.

9. HORA DE FINALIZACIÓN:

4:30 pm.

10. FUNCIONARIO(S) QUE REALIZA(N) LA VISITA:

Deivy Johan Marin Salazar
Técnico operativo 12