



AVISO

Radicado 933502024

Unidad de Gestión de Cuenca UGC) La Vieja – Obando de la Dirección Ambiental Regional Norte (DAR NORTE)

HACE SABER

1. **Antecedentes:** Mediante el acto administrativo 0771-422512024, la CVC autorizó unas podas y talas de emergencia de unos árboles ubicados al interior del Club Campestre Cartago. En la Tabla 1. se relacionan los árboles para los cuales se autorizaron podas y talas:


Tabla 1. Árboles para los cuales se autorizaron podas o talas de emergencia

NOMBRE	CANTIDAD	ESTADO FITOSANITARIO	COORDENADAS GEOGRÁFICAS	UBICACIÓN	AFECCIÓN	TRATAMIENTO
Ficus	2	Bueno	4°43'45.42"N -75°54'39.18"O	Borde del Lago	Infraestructura (agrietamiento y levantamiento de pisos), actualizar autorización 0771816172021	Tala de emergencia
Sin identificar	1	Muerto en pie	4°43'43.64"N -75°54'39.14"O	zona verde		Tala de emergencia
Sin identificar	1	Muerto en pie	4°43'48.61"N -75°54'37.45"O	Borde del Lago		Tala de emergencia
Samán	1	Muerto en pie	4°43'46.47"N -75°54'39.12"O	Borde del Lago		Tala de emergencia
Sin identificar	1	Muerto en pie	4°43'46.98"N -75°54'40.20"O	Zona Verde		
Guayacan	1	Bueno	4°43'46.93"N -75°54'41.67"O	Ingreso piscina	ramas bajas y altura	Poda
Guayacán	2	Bueno	4°43'48.42"N -75°54'42.61"O	Cancha de futbol	ramas bajas y altura	Poda
Guayacan	1	Bueno	4°43'47.58"N -75°54'43.72"O	Cancha de futbol		Poda
Sin identificar	1	Muerto en pie	4°43'51.17"N -75°54'43.65"O	Cancha de futbol		Tala de emergencia
Ficus	6	Bueno	4°43'45.09"N -75°54'42.38"O	Cancha de tenis	Altura y ramas extensas, afectación infraestructura o visitantes	Poda

Fuente: 0771-422512024

El 10 de octubre de 2024, por medio del radicado CVC No. 933502024, se denunció la tala de unos árboles al interior del Club Campestre Cartago. El 15 de octubre de 2024, este radicado fue asignado a un funcionario adscrito a la UGC La Vieja – Obando. Finalmente, este fue atendido el 16 de octubre de 2024.

2. **Observaciones:** Se visitó el Club Campestre Cartago y se verificó que se realizaron podas y talas de árboles ubicados alrededor del lago. Asimismo, se constató que los árboles intervenidos eran los mismos para los cuales la CVC,





Corporación Autónoma
Regional del Valle del Cauca

mediante el acto administrativo 0771-422512024, autorizó tanto podas como talas de emergencia.


Por otro lado, es importante mencionar que el acto administrativo 0771-422512024 aún está vigente y que aún hay pendientes árboles por podas y talas de emergencia.


3. Conclusiones:

- Mediante el acto administrativo CVC No. 0771-422512024, se autorizaron podas y talas de emergencia de árboles ubicados en el Club Campestre Cartago. Es preciso mencionar que el acto administrativo citado aún se encuentra vigente.
- Los árboles podados y talados en el Club Campestre Cartago, que fueron inspeccionados por un funcionario de la CVC el 16 de octubre de 2024, son los mismos para los cuales la autoridad ambiental autorizó su intervención.

El presente AVISO permanecerá fijado en un lugar público de las oficinas de la DAR NORTE de la CVC, con sede en Cartago, por el término de 5 días hábiles.

Atentamente,


SANDRA PATRICIA ISAZA DUQUE
Coordinadora UGC La Vieja –Obando
DAR NORTE





AVISO DE FIJACIÓN

RADICADO 933502024


El presente AVISO permanecerá fijado en un lugar público de las oficinas de la Dirección Ambiental Regional Norte de la CVC, con sede en Cartago, por el término de 5 días hábiles, el día de hoy 18- octubre- 2024 de 2024.

Funcionario
DAR NORTE
Departamento del Valle del Cauca

AVISO DE DESFIJACIÓN

El presente AVISO permaneció fijado en un lugar público de las oficinas de la Dirección Ambiental Regional Norte de la CVC, con sede en Cartago, por el término de 5 días hábiles, hasta el día de hoy 24- octubre- 2024 de 2024.

Funcionario
DAR NORTE
Departamento del Valle del Cauca





Corporación Autónoma
Regional del Valle del Cauca

INFORME DE VISITA

1. FECHA Y HORA DE INICIO:

16/10/2024, 8:00:00.

2. DEPENDENCIA/DAR:

Unidad de Gestión de Cuenca (UGC) La Vieja – Obando adscrita a la Dirección Ambiental Regional Norte (DAR NORTE).

3. IDENTIFICACIÓN DEL USUARIO:

Tabla 1. Identificación del usuario

Nombre o razón social:	Anónimo.
NIT o CC:	N/A.
Representante legal:	N/A.
CC:	N/A.
Dirección:	N/A.
Correo electrónico:	N/A.
Teléfono:	N/A.
En calidad de:	Denunciante.

Fuente: Información adaptada del radicado CVC No. 933502024.

4. LOCALIZACIÓN:

Tabla 2. Identificación y ubicación del predio

Nombre del predio:	Club Campestre Cartago.
Matrícula inmobiliaria o código predial:	Sin Información.
Vereda o corregimiento:	N/A.
Código veredal:	N/A.
Municipio:	Cartago, Valle del Cauca.
Coordenadas geográficas:	SRC: WGS84 Latitud: 4°33'45.45"N Longitud: 75°54'37.45"O Elevación: 918.05 m.s.n.m.

Fuente: Información adaptada de GeoCVC, 2024.

5. OBJETIVO:

Verificar una actividad de tala de árboles al interior del Club Campestre de Cartago, ubicado en el municipio de Cartago, departamento del Valle del Cauca.



Corporación Autónoma
Regional del Valle del Cauca

6. DESCRIPCIÓN:

6.1. Antecedentes: Mediante el acto administrativo 0771-422512024, la CVC autorizó unas podas y talas de emergencia de unos árboles ubicados al interior del Club Campestre Cartago. En la Tabla 1. se relacionan los árboles para los cuales se autorizaron podas y talas:

Tabla 1. Árboles para los cuales se autorizaron podas o talas de emergencia

NOMBRE	CANTIDAD	ESTADO FITOSANITARIO	COORDENADAS GEOGRÁFICAS	UBICACIÓN	AFECCIÓN	TRATAMIENTO
Ficus	2	Bueno	4°43'45.42"N -75°54'39.16"O	Borde del Lago	Infraestructura (agrietamiento y levantamiento de pisos), actualizar autorización 0771818172021	Tala de emergencia
Sin identificar	1	Muerto en pie	4°43'43.64"N -75°54'39.14"O	zona verde		Tala de emergencia
Sin identificar	1	Muerto en pie	4°43'48.61"N -75°54'37.45"O	Borde del Lago		Tala de emergencia
Samán	1	Muerto en pie	4°43'46.47"N -75°54'39.12"O	Borde del Lago		Tala de emergencia
Sin identificar	1	Muerto en pie	4°43'46.98"N -75°54'40.20"O	Zona Verde		
Guayacan	1	Bueno	4°43'46.93"N -75°54'41.67"O	Ingreso piscina	ramas bajas y altura	Poda
Guayacan	2	Bueno	4°43'48.42"N -75°54'42.61"O	Cancha de fútbol	ramas bajas y altura	Poda
Guayacan	1	Bueno	4°43'47.58"N -75°54'43.72"O	Cancha de fútbol		Poda
Sin identificar	1	Muerto en pie	4°43'51.17"N -75°54'43.65"O	Cancha de fútbol		Tala de emergencia
Ficus	6	Bueno	4°43'45.09"N -75°54'42.38"O	Cancha de tenis	Altura y ramas extensas, afectación infraestructura o visitantes	Poda

Fuente: 0771-422512024

El 10 de octubre de 2024, por medio del radicado CVC No. 933502024, se denunció la tala de unos árboles al interior del Club Campestre Cartago. El 15 de octubre de 2024, este radicado fue asignado a un funcionario adscrito a la UGC La Vieja – Obando. Finalmente, este fue atendido el 16 de octubre de 2024.

6.2. Observaciones: Se visitó el Club Campestre Cartago y se verificó que se realizaron podas y talas de árboles ubicados alrededor del lago. Asimismo, se constató que los árboles intervenidos eran los mismos para los cuales la CVC, mediante el acto administrativo 0771-422512024, autorizó tanto podas como talas de emergencia.

Por otro lado, es importante mencionar que el acto administrativo 0771-422512024 aún está vigente y que aún hay pendientes árboles por podas y talas de emergencia.



Corporación Autónoma
Regional del Valle del Cauca

6.3. Registro fotográfico:

Fotografía 1.




Fuente: CVC, 2024

Fotografía 2.



Fuente: CVC, 2024

Fotografía 3.



Fuente: CVC, 2024

Fotografía 4.



Fuente: CVC, 2024

7. OBJECIONES:

No se presentaron objeciones.

8. CONCLUSIONES:

- Mediante el acto administrativo CVC No. 0771-422512024, se autorizaron podas y talas de emergencia de árboles ubicados en el Club Campestre Cartago. Es preciso mencionar que el acto administrativo citado aún se encuentra vigente.
- Los árboles podados y talados en el Club Campestre Cartago, que fueron inspeccionados por un funcionario de la CVC el 16 de octubre de 2024, son los mismos para los cuales la autoridad ambiental autorizó su intervención.



Corporación Autónoma
Regional del Valle del Cauca

9. HORA DE FINALIZACIÓN:

16:00:00.

10. FUNCIONARIO(S) QUE REALIZA(N) LA VISITA:

Jhoan Sebastian Marin Agudelo

Técnico Operativo 09

DAR NORTE