




<p>NORMATIVIDAD COLOMBIANA</p>  	<p>Consulta de la Norma</p>	
<p>Decreto 4066 de 2008</p>	<p>PRESIDENCIA DE LA REPUBLICA DE COLOMBIA</p>	
<p>Fecha de expedición:</p>	<p>24-Oct-2008</p>	
<p>Fecha de entrada en vigencia:</p>	<p>24-Oct-2008</p>	
<p>Medio de publicación:</p>	<p>Diario Oficial 47152 de octubre 24 de 2008</p>	
<p>Editada por:</p>	<p>Harvey Nazario Escarria Aragón – Profesional Especializado 14 (E)</p>	

DECRETO 4066 DE 2008 (Octubre 24)

"Por el cual se modifican los artículos 1, 9, 10, 11, 14, 17,18 Y 19 del Decreto 3600 de 2007 y se dictan otras disposiciones"

EL PRESIDENTE DE LA REPÚBLICA DE COLOMBIA

En ejercicio de sus facultades constitucionales y legales, en especial las que le confiere el numeral 11 del artículo 189 de la Constitución Política y en desarrollo de las Leyes 99 de 1993,142 de 1994 y 388 de 1997,

DECRETA:

Artículo 1. Adiciónese el artículo 1 del Decreto 3600 de 2007 con los siguientes numerales:

"13. Áreas de actividad industrial. Zonas rurales suburbanas y rurales no suburbanas del territorio municipal o distrital en las cuales se permite la parcelación del suelo para la localización de establecimientos dedicados a la producción, elaboración, fabricación, preparación, recuperación, reproducción, ensamblaje, construcción, reparación, transformación, tratamiento, almacenamiento, bodegaje y manipulación de materias destinadas a producir bienes o productos materiales. Se excluye de esta definición las actividades relacionadas con la explotación de recursos naturales y el desarrollo aislado de usos agroindustriales, ecoturísticos, etnoturísticos, agroturísticos, acuaturísticos y demás actividades análogas que sean compatibles con la vocación agrícola, pecuaria y forestal del suelo rural.

"14. Tratamiento de consolidación en baja densidad para usos industriales. Son las determinaciones del componente rural del plan de ordenamiento territorial o de los instrumentos que lo desarrollan y complementan para regular el desarrollo de usos industriales existentes en las áreas de actividad industrial, zonas múltiples con actividad industrial u otras destinadas a usos industriales, independientemente de la denominación que adopten en los suelos rurales no suburbanos de los municipios de la Sabana de Bogotá, de conformidad con lo previsto en el artículo 18 del presente Decreto. Se aplica a este tipo de áreas, siempre y cuando se encuentren delimitadas en la cartografía oficial de los planes de ordenamiento territorial de los municipios de la Sabana de Bogotá antes de la entrada en vigencia del Decreto 3600 de 2007 y presenten un avanzado grado de desarrollo con usos industriales, con el fin de consolidar dichos usos con un patrón de baja ocupación y baja densidad que respete los valores ambientales o paisajísticos y que permita corregir los déficit, de infraestructura, equipamientos y espacio público que presentan."

"Las determinaciones del tratamiento de consolidación en baja densidad deberán garantizar el equilibrio en la intensidad de los usos industriales frente a la disposición y dimensión del espacio público, la adecuada articulación y funcionamiento con la red vial proyectada y existente, la superación

del déficit en infraestructura de servicios públicos del sector y el cumplimiento de la regulación vigente relacionada con la gestión integral de residuos y tratamiento de aguas.

"La consolidación implica, en todo caso, la aplicación de patrones de desarrollo de baja ocupación y baja densidad, con regulaciones y normas específicas dirigidas específicamente a la recuperación y preservación de los valores ambientales y/o paisajísticos del sector y su entorno."

Artículo 2. Adicionase el artículo 9 del Decreto 3600 de 2007 con el siguiente [parágrafo](#):

"Parágrafo. Se exceptúa de cumplir con la extensión de la unidad mínima de actuación, únicamente la construcción individual de una sola casa de habitación del propietario, que no forme parte de una parcelación, agrupación de vivienda, condominio, unidad inmobiliaria cerrada o similares sometidas o no al régimen de propiedad horizontal.

Artículo 3. Modifícase el artículo [10](#) del Decreto 3600 de 2007, el cual quedará así:

"Artículo 10. Corredores viales suburbanos. Para efectos de lo dispuesto en el artículo 34 de la Ley 388 de 1997, en los planes de ordenamiento territorial sólo se podrán clasificar como corredores viales suburbanos las áreas paralelas a las vías arteriales o de primer orden y vías intermunicipales o de segundo orden.

"El ancho máximo de los corredores viales suburbanos será de 300 metros medidos desde el borde exterior de las fajas mínimas de retiro obligatorio o áreas de exclusión de que tratan los numerales 1 y 2 del artículo 2 de la Ley 1228 de 2008, Y en ellos sólo se permitirá el desarrollo de actividades con restricciones de uso, intensidad y densidad, cumpliendo con lo dispuesto en el presente decreto.

"Corresponderá a las Corporaciones Autónomas Regionales o de Desarrollo Sostenible definir la extensión máxima de los corredores viales suburbanos respecto del perímetro urbano. Bajo ninguna circunstancia podrán los municipios ampliar la extensión de los corredores viales que determine la autoridad ambiental competente.

"Parágrafo. No se podrán clasificar como suburbanos los corredores viales correspondientes a las vías veredales o de tercer orden."

Artículo 4. Modifícase el artículo [11](#) del Decreto 3600 de 2007, el cual quedará así:

"Artículo 11. Ordenamiento de los corredores viales suburbanos. Para el ordenamiento de los corredores viales suburbanos, en el plan de ordenamiento o en las unidades de planificación rural se deberá delimitar lo siguiente:

"1. Una franja mínima de cinco (5) metros de aislamiento, contados a partir del borde exterior de las fajas mínimas de retiro obligatorio o áreas de exclusión de que tratan los numerales 1 y 2 del artículo 2 de la Ley 1228 de 2008, y "2. Una calzada de desaceleración para permitir el acceso a los predios resultantes de la parcelación, cuyo ancho mínimo debe ser de ocho (8) metros contados a partir del borde de la franja de aislamiento de que trata el numeral anterior.

"Los accesos y salidas de las calzadas de desaceleración deberán ubicarse como mínimo cada trescientos (300) metros.

"Parágrafo 1. La franja de aislamiento y la calzada de desaceleración deben construirse y dotarse bajo los parámetros señalados en el plan de ordenamiento o en la unidad de planificación rural y

deberán entregarse como áreas de cesión pública obligatoria. En ningún caso se permitirá el cerramiento de estas áreas y la franja de aislamiento deberá ser empedrada. En los linderos de la franja de aislamiento con las áreas de exclusión, los propietarios deberán construir setas con arbustos o árboles vivos, que no impidan, dificulten u obstaculicen la visibilidad de los conductores en las curvas de las carreteras, en los términos de que trata el artículo 5 de la Ley 1228 de 2008.

"Parágrafo 2. Para efectos de la expedición de licencias urbanísticas, en los planos topográficos o de localización de los predios se deberán demarcar la franja de aislamiento y la calzada de desaceleración de que trata este decreto."

Artículo 5. Modifícase el artículo [14](#) del Decreto 3600 de 2007, el cual quedará así:

"Artículo 14. Condiciones básicas para la localización de usos industriales en suelo rural suburbano. A partir de la entrada en vigencia del Decreto 3600 de 2007, el plan de ordenamiento territorial o las unidades de planificación rural deberán contemplar, como mínimo, la delimitación cartográfica de las áreas de actividad industrial en suelo rural suburbano, las alturas máximas y las normas volumétricas a las que debe sujetarse el desarrollo de los usos industriales, de forma tal que se proteja el paisaje rural. Las normas urbanísticas también contemplarán los aislamientos laterales y posteriores que a nivel de terreno deben dejar las edificaciones contra los predios colindantes con la unidad mínima de actuación y que no hagan parte de ésta.

"Las actividades que se desarrollen al interior de las unidades mínimas de actuación o de los parques, agrupaciones o conjuntos industriales deben funcionar con base en criterios de uso eficiente de energía, agua y aprovechamiento de residuos.

"Las áreas para maniobras de vehículos de carga y las cuotas de estacionamientos destinados al correcto funcionamiento del uso, incluyendo las normas de operación de cargue y descargue, deberán realizarse al interior de los predios que conformen la unidad mínima de actuación o el parque, agrupación o conjunto industrial.

"Los índices de ocupación para el desarrollo de usos industriales en suelo rural suburbano no podrán superar el treinta por ciento (30%) del área del predio o predios que conformen la unidad mínima de actuación y el resto se destinará a la conservación o recuperación de la vegetación nativa.

"No obstante lo anterior, en los parques, conjuntos o agrupaciones industriales se podrá alcanzar una ocupación hasta del cincuenta por ciento (50%) de su área, siempre y cuando sus propietarios realicen la transferencia de cesiones adicionales gratuitas en los términos de que trata el parágrafo 1 del artículo 19 del presente decreto. La extensión de los parques, conjuntos o agrupaciones industriales no podrá ser inferior a seis (6) hectáreas.

"En ningún caso, las actividades industriales podrán autorizarse en suelos de alta capacidad agrológica ni en áreas o suelos protegidos. Tampoco se autorizará su desarrollo en el área de influencia que definan los municipios o distritos para desarrollos residenciales aprobados o áreas verdes destinadas a usos recreativos.

"Parágrafo 1. Dentro del índice de ocupación se computarán las superficies de terreno que pueden ser ocupadas por construcciones y otras superficies duras, como áreas complementarias, estacionamientos, áreas de circulación y otras zonas duras no cubiertas por vegetación.

"Parágrafo 2. Las solicitudes de ampliación y adecuación de edificaciones existentes antes de la entrada en vigencia del Decreto 3600 de 2007 para usos industriales ubicados en suelo rural

suburbano, se resolverán con base en los Planes de Ordenamiento Territorial o en los instrumentos que lo desarrollen, sin superar, en ningún caso, el 50% de ocupación del predio. En este porcentaje de ocupación se incluirán las áreas de que trata el párrafo anterior.

"Parágrafo transitorio. En los planes de ordenamiento territorial se deberá definir la clasificación de los usos industriales, teniendo en cuenta el impacto ambiental y urbanístico que producen y estableciendo su compatibilidad respecto de los demás usos permitidos. Mientras se adopta dicha clasificación, la solicitud de licencias deberá acompañarse del concepto favorable de la autoridad municipal o distrital competente, sobre la compatibilidad del uso propuesto frente a los usos permitidos en este tipo de áreas.

"Si al 30 de septiembre de 2009 lo Concejos municipales no han adoptado en sus planes de ordenamiento la clasificación de usos industriales de que trata este párrafo, no se podrán expedir licencias urbanísticas para usos industriales".

Artículo 6. Modifícase el artículo [17](#) del Decreto 3600 de 2007, el cual quedará así:

"Artículo 17. Áreas de actividad industrial en suelo rural no suburbano. A partir de la entrada en vigencia del Decreto 3600 de 2007, los municipios y distritos del país no podrán ampliar la extensión actual de los corredores viales de servicio rural, las áreas de actividad industrial u otras áreas destinadas a usos industriales, independientemente de la denominación que adopten en los suelos rurales no suburbanos ni crear áreas nuevas, salvo que se trate de áreas destinadas a la explotación de recursos naturales o al desarrollo aislado de usos agroindustriales, ecoturísticos, etnoturísticos, agroturísticos, acuaturísticos y demás actividades análogas que sean compatibles con la vocación agrícola, pecuaria y forestal del suelo rural.

"Las normas municipales y distritales establecerán las condiciones para aislar las áreas de actividad existentes de los corredores viales, de forma tal que no produzcan conglomerados o aglomeraciones industriales que desconfiguren o transformen la vocación agrícola, pecuaria y forestal del suelo rural.

"Los índices de ocupación no podrán superar el treinta (30%) del área del predio y el resto se destinará a la conservación o recuperación de la vegetación nativa.

"Las normas municipales y distritales establecerán las condiciones para impedir el desarrollo de usos industriales en suelo rural no suburbano por fuera de los corredores viales de servicio rural y de las áreas de actividad industrial u otras destinadas a usos industriales.

"En los planes de ordenamiento territorial se deberá definir la clasificación de los usos industriales, teniendo en cuenta el impacto ambiental y urbanístico que producen y establecido su compatibilidad respecto de los demás usos permitidos.

Mientras se adopta dicha clasificación, la solicitud de licencias deberá acompañarse del concepto favorable de la autoridad municipal o distrital competente, sobre la compatibilidad del uso propuesto frente a los usos permitidos en este tipo de áreas.

"Si al 30 de septiembre de 2009 lo Concejos municipales no han adoptado en sus planes de ordenamiento la clasificación de usos industriales de que trata este párrafo, no se podrán expedir licencias urbanísticas para usos industriales.

"En ningún caso, podrá autorizarse el desarrollo de actividades industriales en suelos de alta capacidad agrológica ni en áreas o suelos protegidos.

"Parágrafo. Lo dispuesto en el presente decreto para los parques, conjuntos o agrupaciones industriales, también será de aplicación para declarar zonas francas."

Artículo 7. El artículo [18](#) del Decreto 3600 de 2007 quedará así:

"Artículo 18. Áreas de actividad industrial en la Sabana de Bogotá. En desarrollo de lo dispuesto en el artículo 61 de la Ley 99 de 1993, a partir de la entrada en vigencia del Decreto 3600 de 2007, no se podrán otorgar licencias de parcelación y/o construcción para el desarrollo de usos industriales en las áreas de actividad industrial, zonas múltiples con actividad industrial u otras destinadas a fines similares, independientemente de la denominación que adopten en los suelos rurales no suburbanos de los municipios de la Sabana de Bogotá. Tampoco se podrá ampliar la extensión actual de dichas áreas ni crear otras nuevas.

"La prohibición de expedir licencias de que trata el inciso anterior no se aplicará tratándose de proyectos destinados a la explotación de recursos naturales; al desarrollo aislado de usos agroindustriales, ecoturísticos, etnoturísticos, agroturísticos, acuaturísticos y demás actividades análogas que sean compatibles con la vocación agrícola, pecuaria y forestal del suelo rural, de acuerdo con la normativa vigente; a las solicitudes de licencia radicadas en legal y debida forma que se encontraran en trámite al momento de la publicación del Decreto 3600 de 2007, o cuando se presente alguna de las circunstancias de que trata el parágrafo 3 del artículo 7 del Decreto 564 de 2006 o las normas que lo adicionen, modifiquen o sustituyan.

"No obstante lo anterior, en las áreas consolidadas de actividad industrial, zonas múltiples con actividad industrial u otras similares en suelos rurales no suburbanos de los municipios de la Sabana de Bogotá, que se encontraban delimitadas en la cartografía oficial de los respectivos planes de ordenamiento territorial antes de la entrada en vigencia del Decreto 3600 de 2007, se podrán definir las zonas a las cuales se podrá asignar el tratamiento de consolidación urbanística con patrón de baja densidad, para permitir el otorgamiento de licencias urbanísticas.

"Para la asignación de este tratamiento se deberá cumplir con las siguientes condiciones:

"1. Por lo menos el 60% de la superficie de las áreas de actividad industrial, zonas múltiples con actividad industrial u otras destinadas a fines similares delimitadas en la cartografía oficial de los respectivos planes de ordenamiento territorial antes de la entrada en vigencia del Decreto 3600 de 2007, debe haber concluido las obras de parcelación o construcción o contar con licencias urbanísticas vigentes. Para el efecto, se delimitarán cartográficamente a escala 1:5000 o 1:10.000 con apoyo en aerofotografías y verificación en campo.

"2. En el plan de ordenamiento territorial o en los instrumentos que lo desarrollen o complementen se adoptarán las normas de planificación complementaria para dichas áreas, con el fin de mejorar la calidad ambiental y disminuir el impacto paisajístico. Las normas deberán contener por lo menos:

"2.1. La delimitación de los elementos que por sus valores naturales, ambientales o paisajísticos deben ser conservados, estableciendo las medidas específicas de protección, prevención y mitigación de impactos ambientales producto de los usos industriales.

"2.2. La definición del sistema vial, el sistema de espacios públicos y su equipamiento; la determinación de los sistemas de aprovisionamiento de servicios públicos de agua potable y saneamiento básico, así como de los equipamientos necesarios para el buen funcionamiento de los usos permitidos y el señalamiento de las cesiones obligatorias correspondientes a dichas infraestructuras.

"2.3. Los demás contenidos y normas urbanísticas necesarias para orientar el desarrollo de estas áreas con un patrón de baja ocupación, siempre y cuando no supere el índice de ocupación del 30%, según lo previsto en el artículo 17 del presente decreto.

"3. No podrán hacer parte de las zonas de consolidación las áreas pertenecientes a alguna de las categorías de protección de que tratan los numerales 1, 2 Y 5 del artículo 4 del presente decreto.

"Parágrafo. Las disposiciones de que trata este artículo se aplicarán al Distrito Capital y a los municipios de Bojacá, Cajicá, Chía, Chocontá, Cogua, Cota, Cucunubá, El Rosal, Facatativá, Funza, Gachancipá, Guasca, Guatavita, La Calera, Madrid, Mosquera, Nemocón, Sesquillé, Sibaté, Soacha, Sopó, Subachoque, Suesca, Tabio, Tausa, Tenjo, Tocancipá, Villapinzón y Zipaquirá."

Artículo 8. Modificase el artículo [19](#) del Decreto 3600 de 2007, el cual quedará así:

"Artículo 19. Cesiones obligatorias. De conformidad con lo previsto en el artículo 37 de la Ley 388 de 1997, las reglamentaciones municipales y distritales deberán determinar las cesiones obligatorias que los propietarios de inmuebles deben hacer con destino a vías locales, equipamientos colectivos y espacio público para las actuaciones urbanísticas de parcelación y edificación en suelo rural.

"Los propietarios quedan obligados a realizar las cesiones obligatorias de terrenos que establezca el plan de ordenamiento territorial o los instrumentos que los desarrollen y complementen. En los planos que acompañan la licencia se hará la identificación precisa de las áreas objeto de cesión obligatoria.

"Las cesiones obligatorias incluirán entre otros componentes las franjas de aislamiento y las calzadas de desaceleración de que trata el artículo 11 del presente decreto.

"En ningún caso, las áreas de cesión obligatoria en suelo rural suburbano con destino a vías y espacio público podrán ser compensadas en dinero, ni podrán canjearse por otros inmuebles.

"Parágrafo 1. Para el otorgamiento de licencias urbanísticas que autoricen el desarrollo de parques, conjuntos o agrupaciones industriales en suelo rural suburbano con índices de ocupación superiores al 30%, las reglamentaciones municipales y distritales deberán definir la cantidad de suelo que debe obtenerse por concepto de cesiones urbanísticas obligatorias adicionales a las previstas en el presente artículo, que compensen el impacto urbanístico y ambiental producido por la mayor ocupación autorizada.

"Las cesiones adicionales deberán localizarse en las zonas que se hayan delimitado en el plan de ordenamiento territorial para consolidar el sistema de espacio público en aquellas áreas de que trata el numeral 1 del artículo 4 del presente decreto.

"En ningún caso, la cesión adicional podrá ser inferior a la cantidad de metros cuadrados de suelo de mayor ocupación con áreas construidas que se autoricen por encima del 30%.

"Parágrafo 2. Para efectos de lo dispuesto en el inciso segundo del párrafo anterior, los municipios y distritos adoptarán, previa concertación con la respectiva Corporación Autónoma Regional, la delimitación específica de las áreas en donde se permitirá la localización de las cesiones adicionales, en todo de conformidad con la localización y dimensionamiento que haya definido el plan de ordenamiento de las áreas de conservación y protección ambiental a que se refiere el numeral 1 del artículo 4 del presente decreto.

"La delimitación de estas áreas también incorporará los criterios de priorización que resulten necesarios para programar la transferencia de la propiedad de las áreas de cesión adicional al municipio o distrito.

"Parágrafo 3. Para el otorgamiento de la respectiva licencia se requiere acreditar la transferencia de la propiedad de las áreas de cesión adicional al municipio o distrito, las cuales deberán estar demarcadas por localización, alinderamiento y amojonamiento y libres de cualquier limitación al derecho de dominio, tales como condiciones resolutorias, daciones en pago, embargos, hipotecas, anticresis, arrendamiento por escritura pública, servidumbres y libres de construcciones, invasiones u ocupaciones temporales o permanentes. Igualmente, se encontrarán a paz y salvo por concepto de pago de tributos municipales."

Artículo 9. Sin perjuicio de lo dispuesto en la Ley 1228 de 2008, y tratándose de predios ubicados sobre corredores viales suburbanos, el otorgamiento de licencias de ampliación de edificaciones existentes deberá respetar la franja de aislamiento y la calzada de desaceleración de que trata el artículo 11 del Decreto 3600 de 2007.

Artículo 10. Obligación de suministrar la información de licencias. Con el fin de facilitar las funciones de evaluación, prevención y control de los factores de deterioro ambiental, los curadores urbanos o las entidades municipales encargadas de la expedición de licencias remitirán a la Corporación Autónoma Regional o autoridad ambiental correspondiente, dentro de los primeros dos (2) días hábiles de cada mes, la información de la totalidad de las licencias de parcelación y construcción en suelo rural y rural suburbano que hayan otorgado durante el mes inmediatamente anterior.

Artículo 11. Vigencia y derogatorias. El presente decreto rige a partir de la fecha de su publicación, modifica los artículos 10, 11, 14, 17, 18 Y 19 Y adiciona los artículos 1 y 9 del Decreto 3600 de 2007 y deroga todas las disposiciones que le sean contrarias.

PUBLIQUESE Y CÚMPLASE

Dado en Bogotá, D. C. a los 24 días del mes de octubre de 2008

JUAN LOZANO RAMIREZ

Ministro de Ambiente, Vivienda y Desarrollo Territorial

Consulta web: <http://www.alcaldiabogota.gov.co/sisjur/normas/Norma1.jsp?i=33416>